



DZIENNIK URZĘDOWY

WOJEWÓDZTWA MAŁOPOLSKIEGO

Kraków, dnia 13 marca 2017 r.

Poz. 1839

UCHWAŁA NR XXX/343/2017
RADY MIEJSKIEJ W BIECZU

z dnia 3 marca 2017 roku

w sprawie w sprawie wyznaczenia obszaru zdegradowanego i obszaru rewitalizacji w Gminie Biecz

Na podstawie art. 18 ust. 2 pkt 15 ustawy z dnia 8 marca 1990 r. o samorządzie gminnym (Dz. U. z 2016 r. poz. 446) w związku z art. 8 ust. 1 ustawy z dnia 9 października 2015 r. o rewitalizacji (Dz. U. z 2015 r. poz. 1777 z późn zm.) na wniosek Burmistrza Biecza, Rada Miejska w Bieczu uchwala, co następuje:

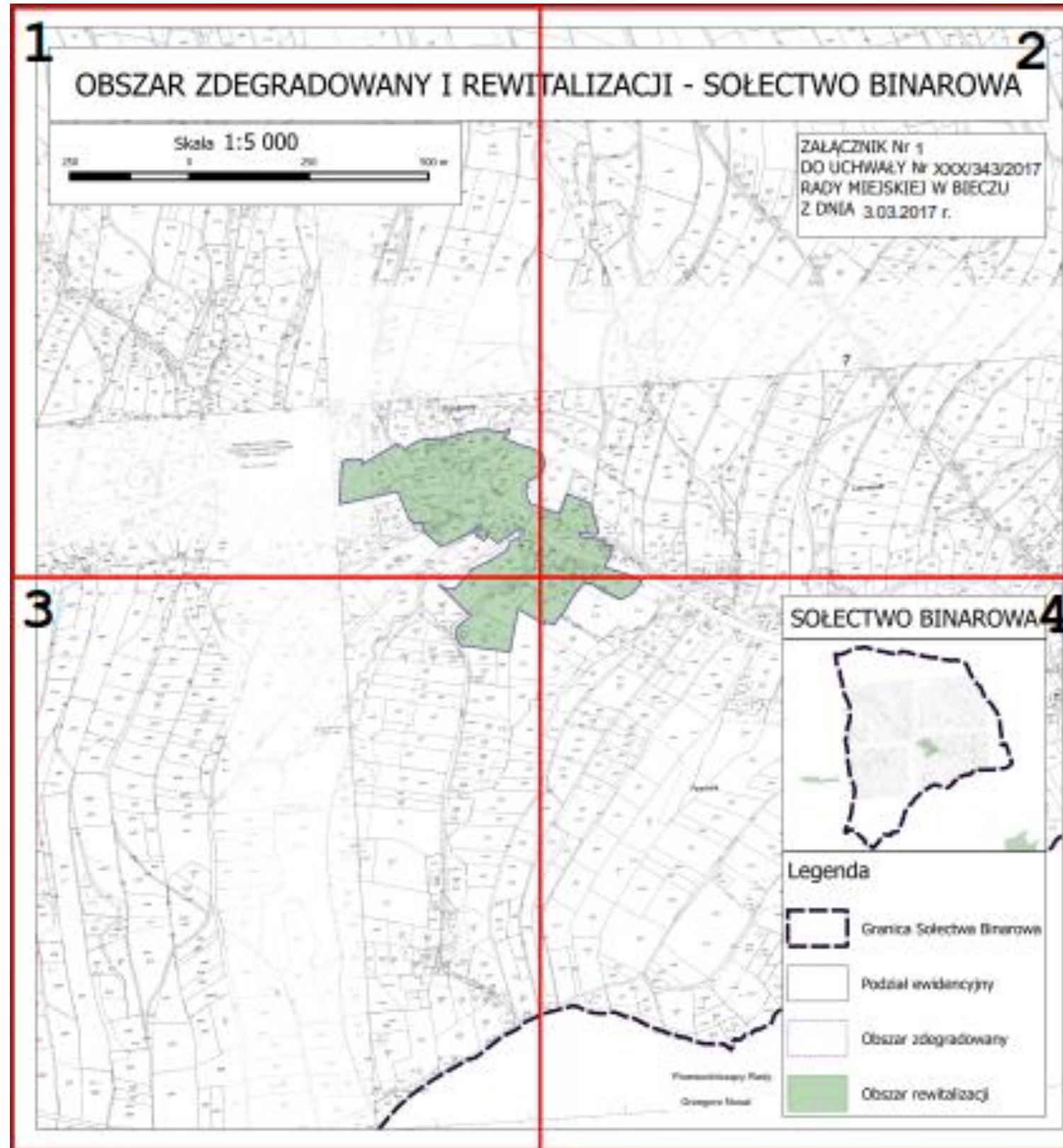
§ 1. Wyznacza się na terenie Gminy Biecz obszar zdegradowany i obszar rewitalizacji, w granicach wskazanych w załącznikach mapowych do niniejszej uchwały.

§ 2. Wykonanie uchwały powierza się Burmistrzowi Biecza.

§ 3. Uchwała wchodzi w życie po upływie 14 dni od dnia ogłoszenia Dzienniku Urzędowym Województwa Małopolskiego.

Przewodniczący Rady
Grzegorz Nosal

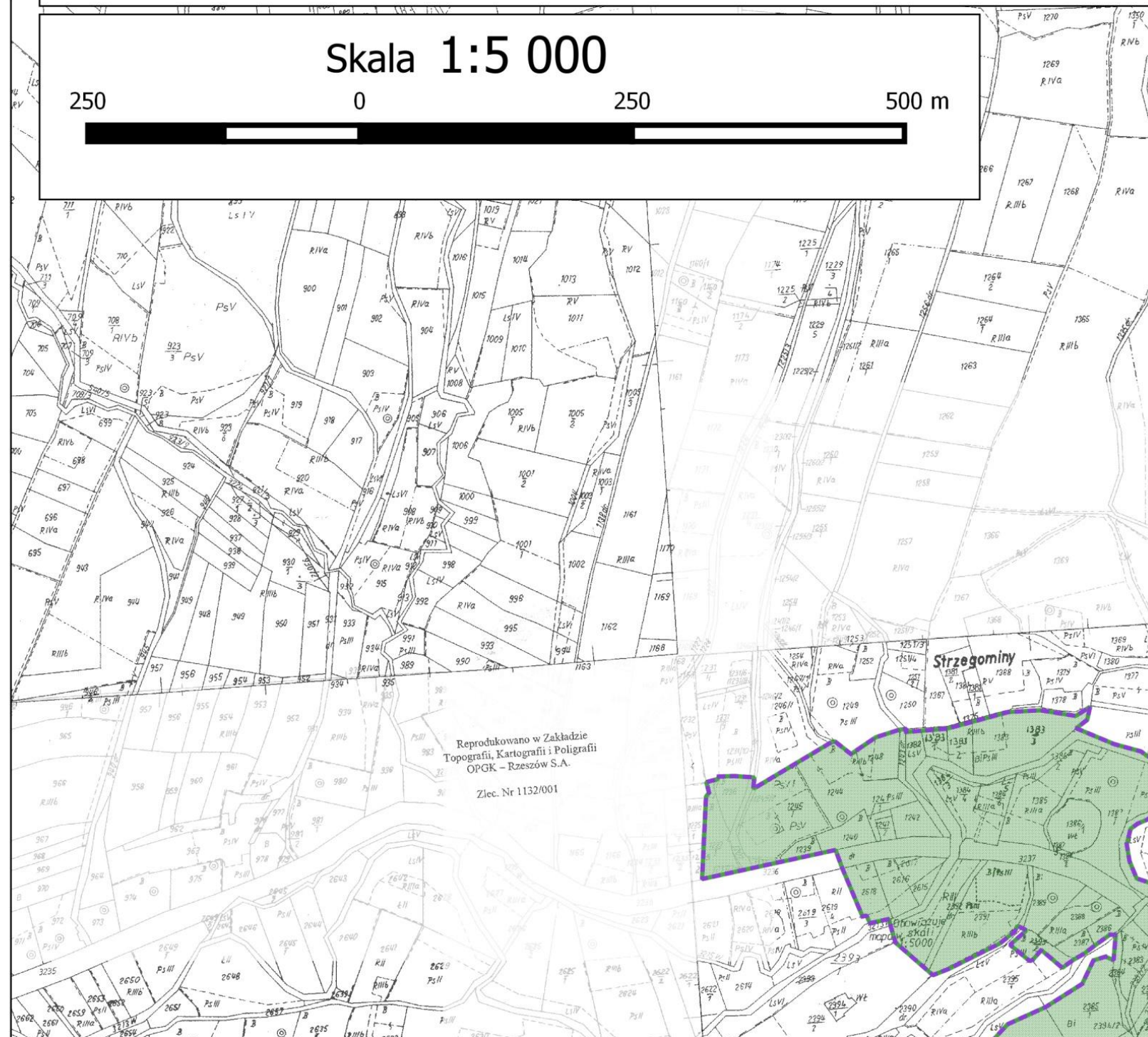
ZAŁĄCZNIK 1 DO UCHWAŁY NR XXX/343/2017 RADY MIEJSKIEJ W BIECZU Z DN. 3.03.2017 r. (mapa w skali 1:5000)



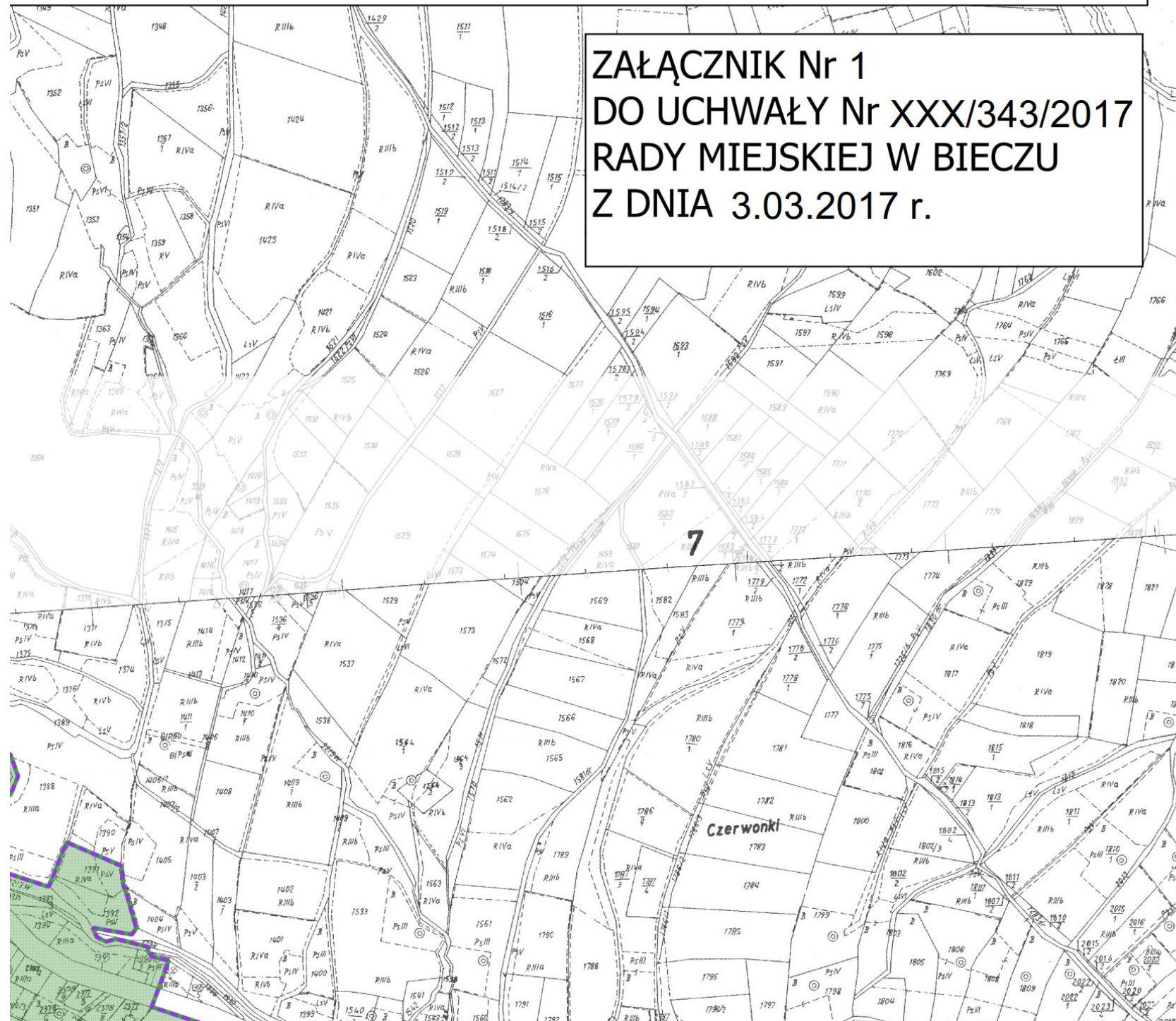
1

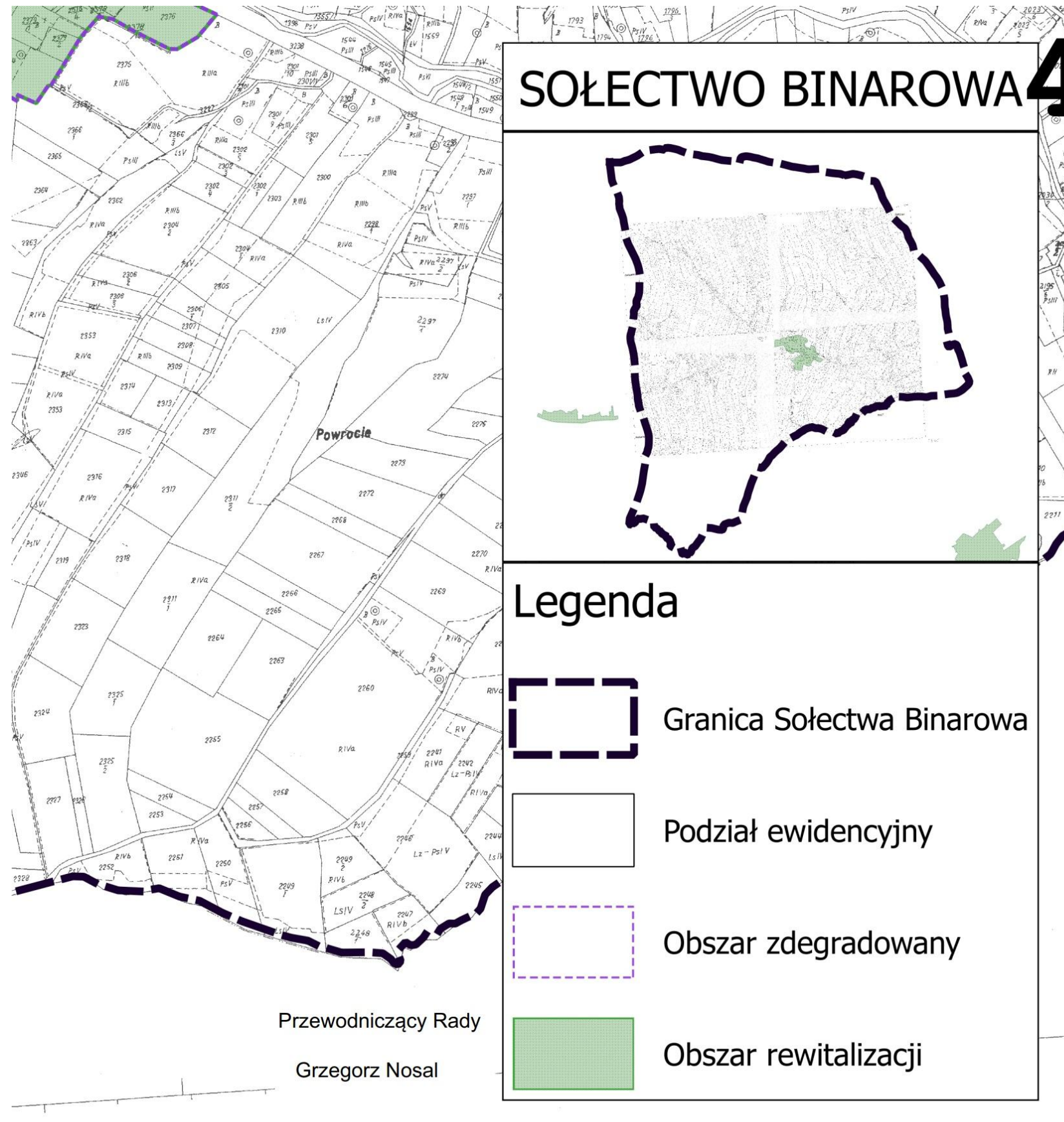
OBSZAR ZDEGRADOWANY I REWI

Skala 1:5 000

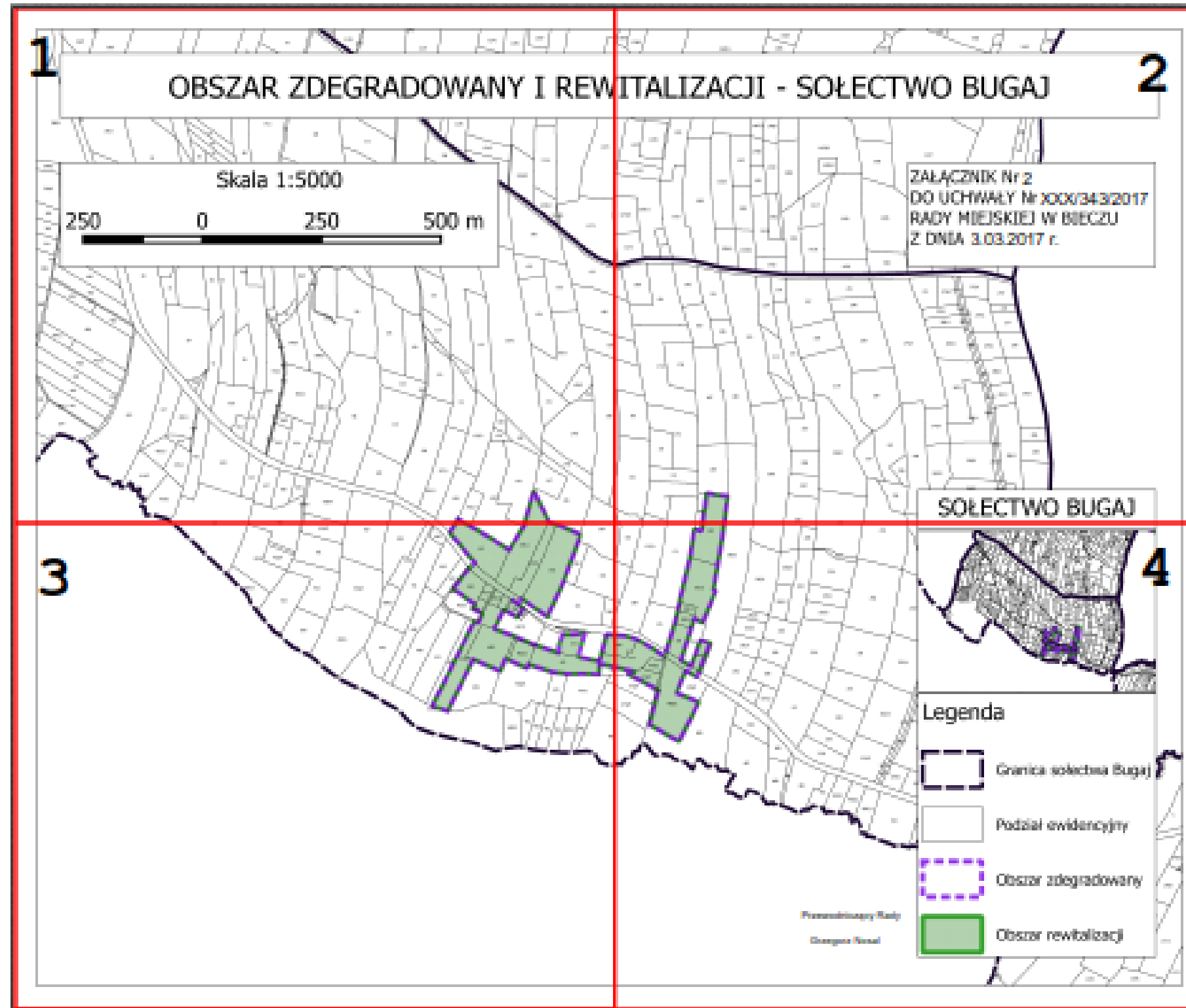


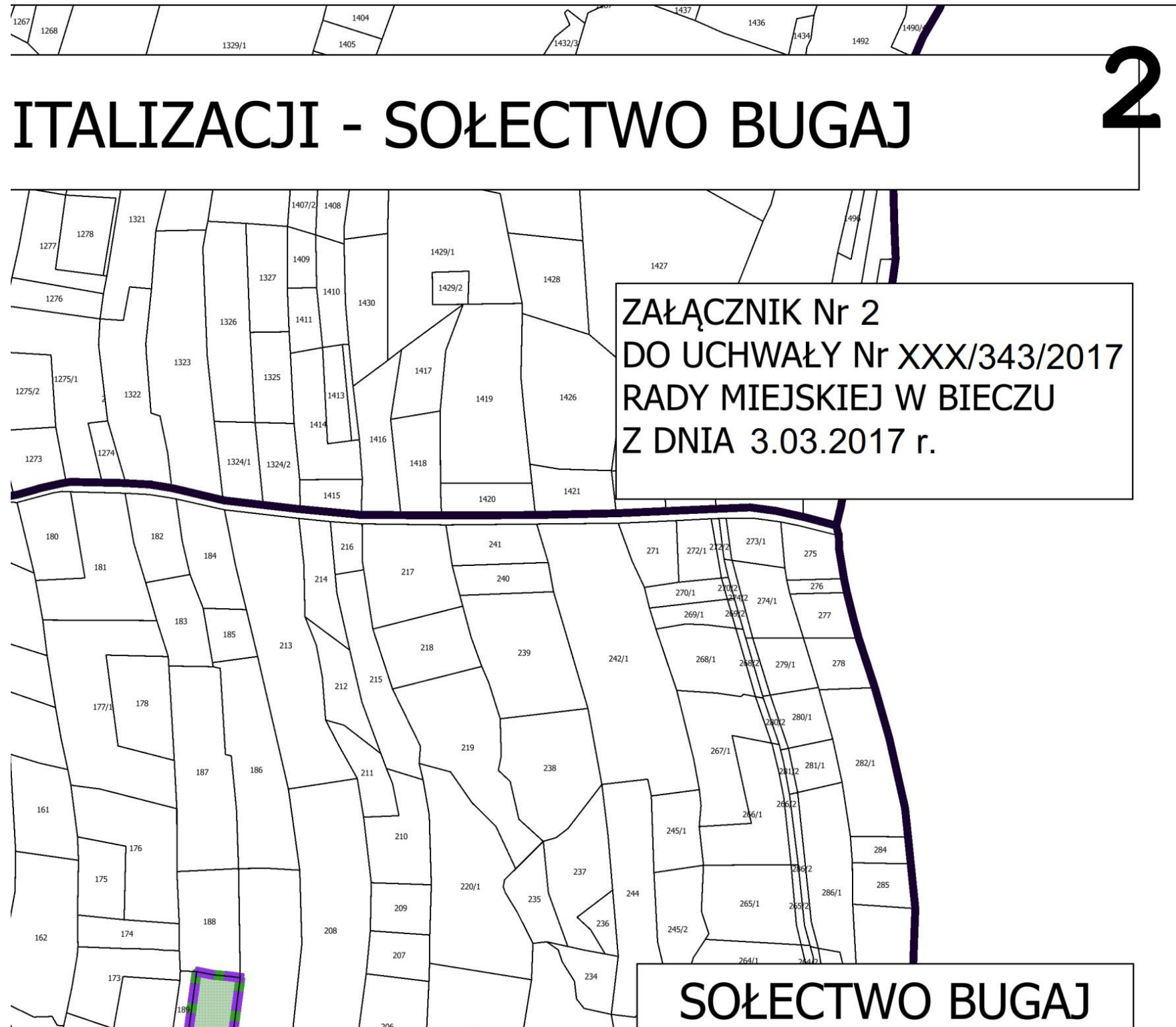
2 KATASTRALIZACJI - SOŁECTWO BINAROWA



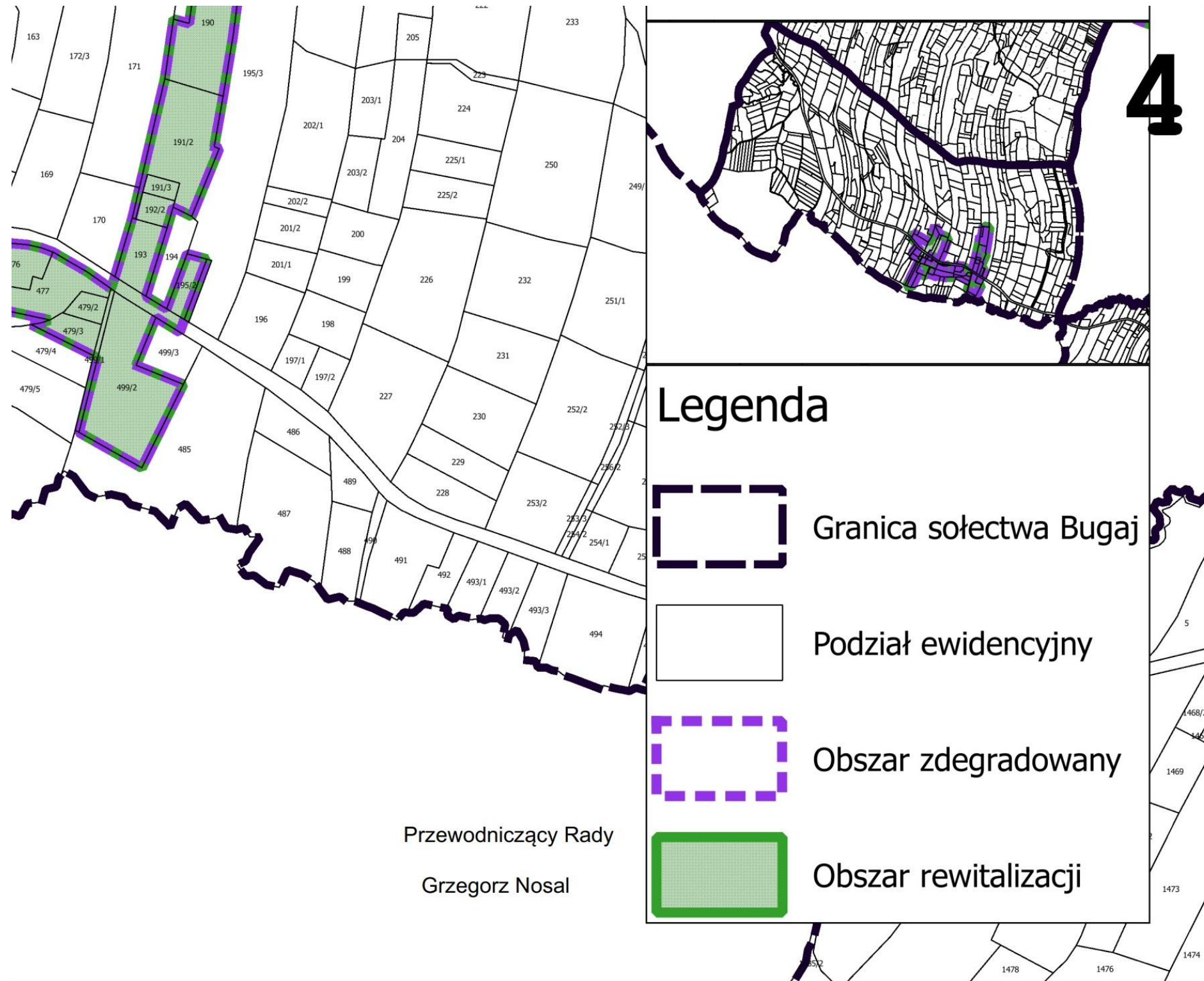


ZAŁĄCZNIK 2 DO UCHWAŁY NR XXX/343/2017 RADY MIEJSKIEJ W BIECZU Z DN. 3.03.2017 r. (mapa w skali 1:5000)

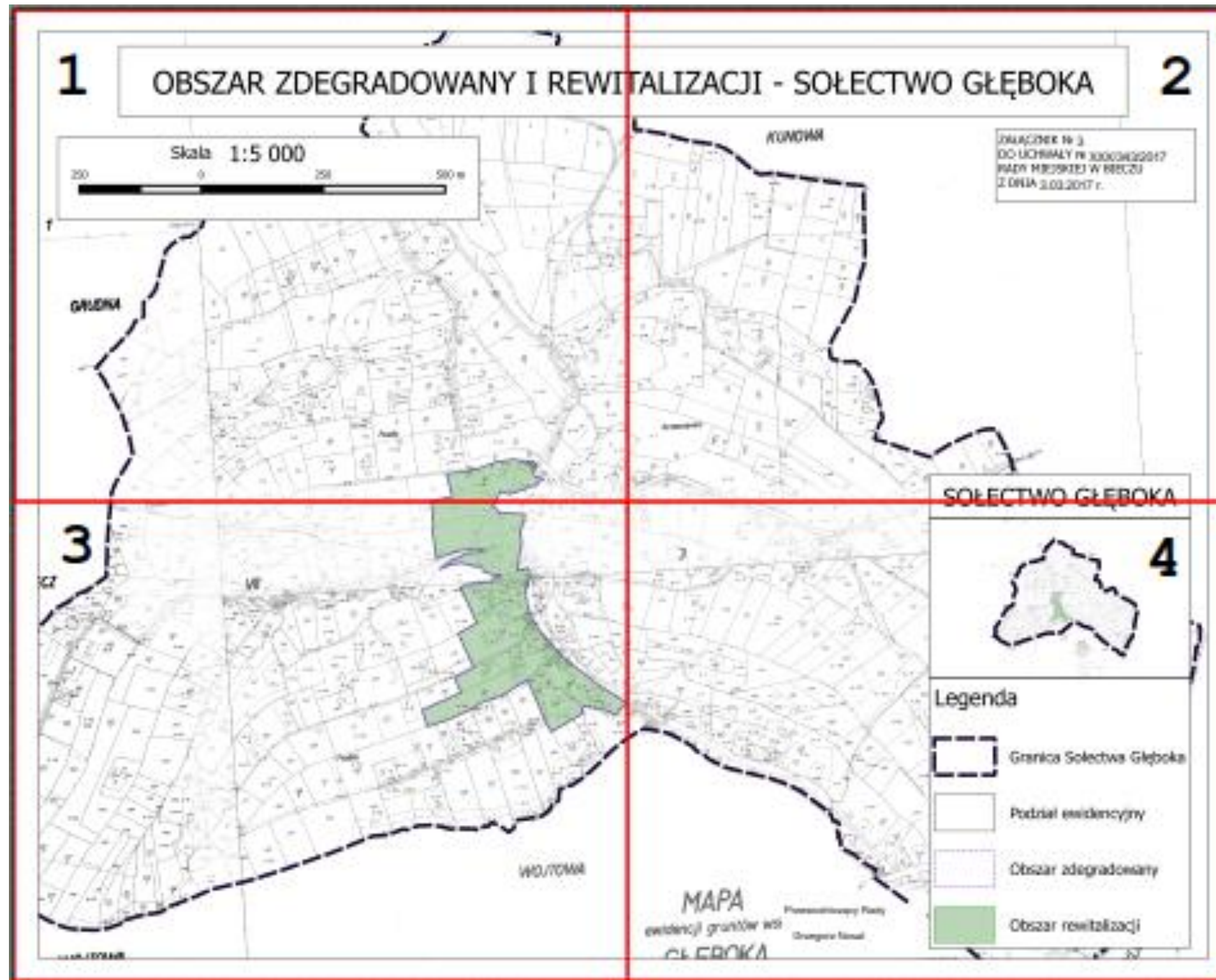








ZAŁĄCZNIK 3 DO UCHWAŁY NR XXX/343/2017 RADY MIEJSKIEJ W BIECZU Z DN. 3.03.2017 r. (mapa w skali 1:5000)



OBSZAR ZDEGRADOWANY I REWI

Skala 1:5 000

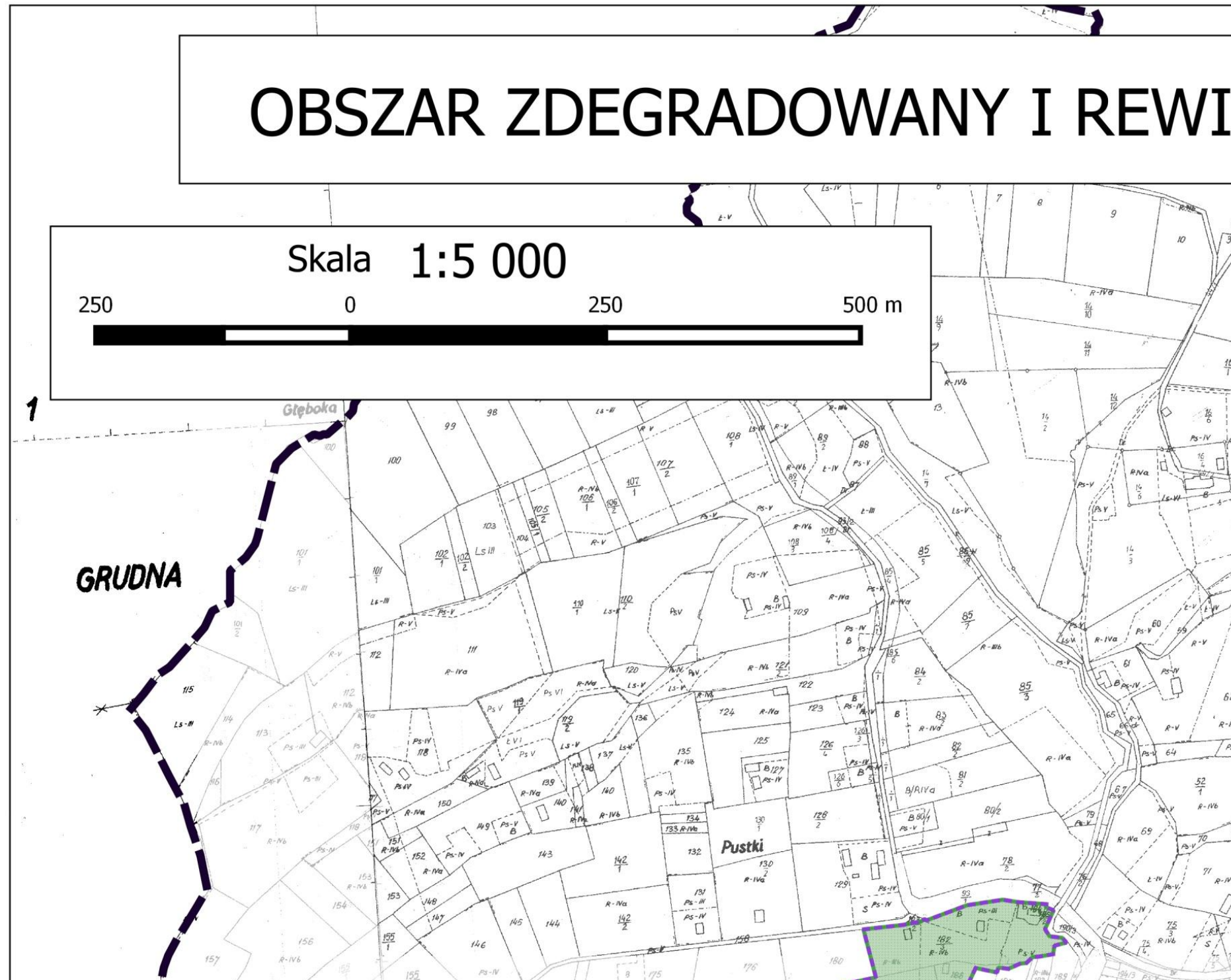
250 0 250 500 m



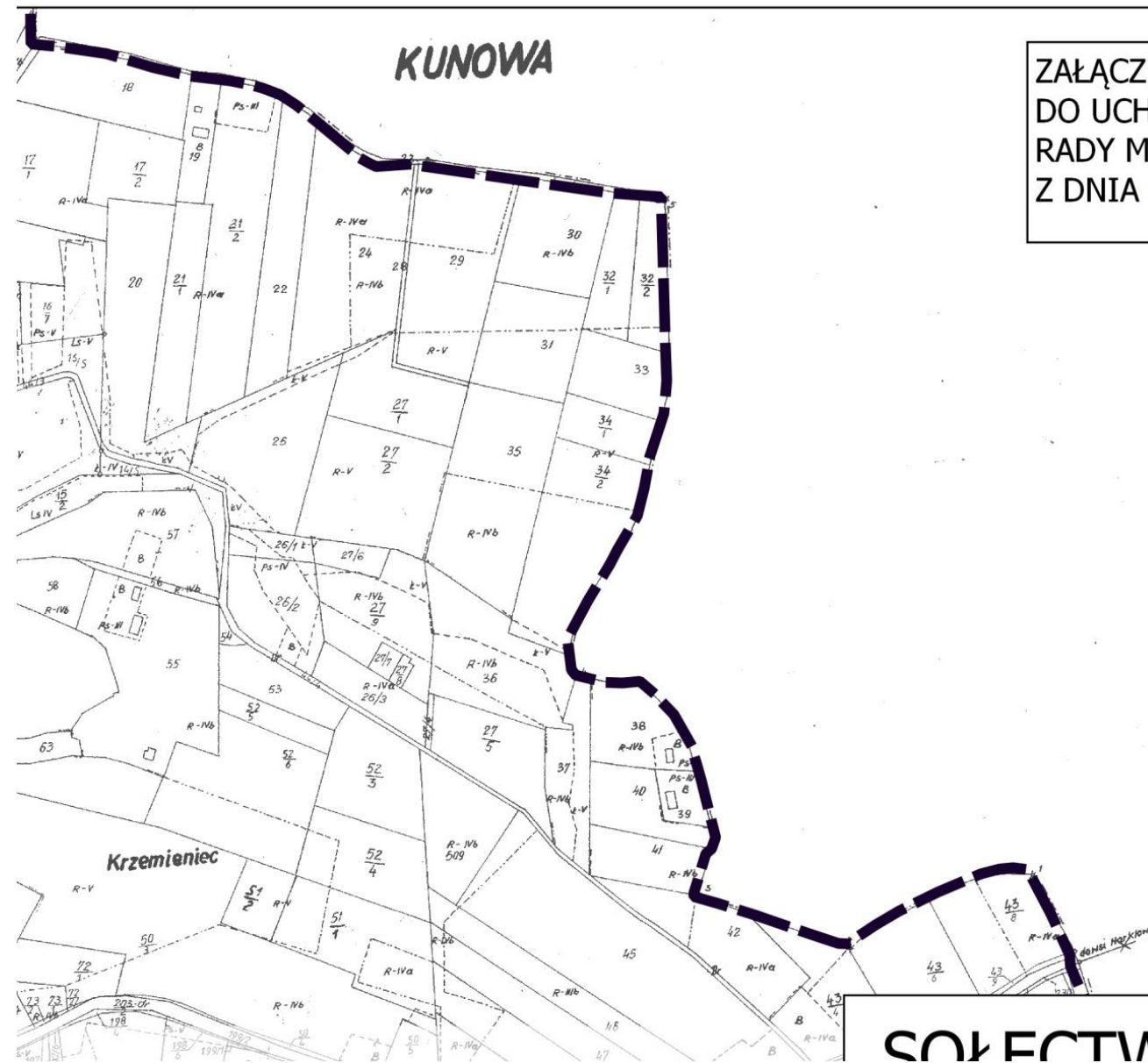
GRUDNA

Głęboka

Pustki

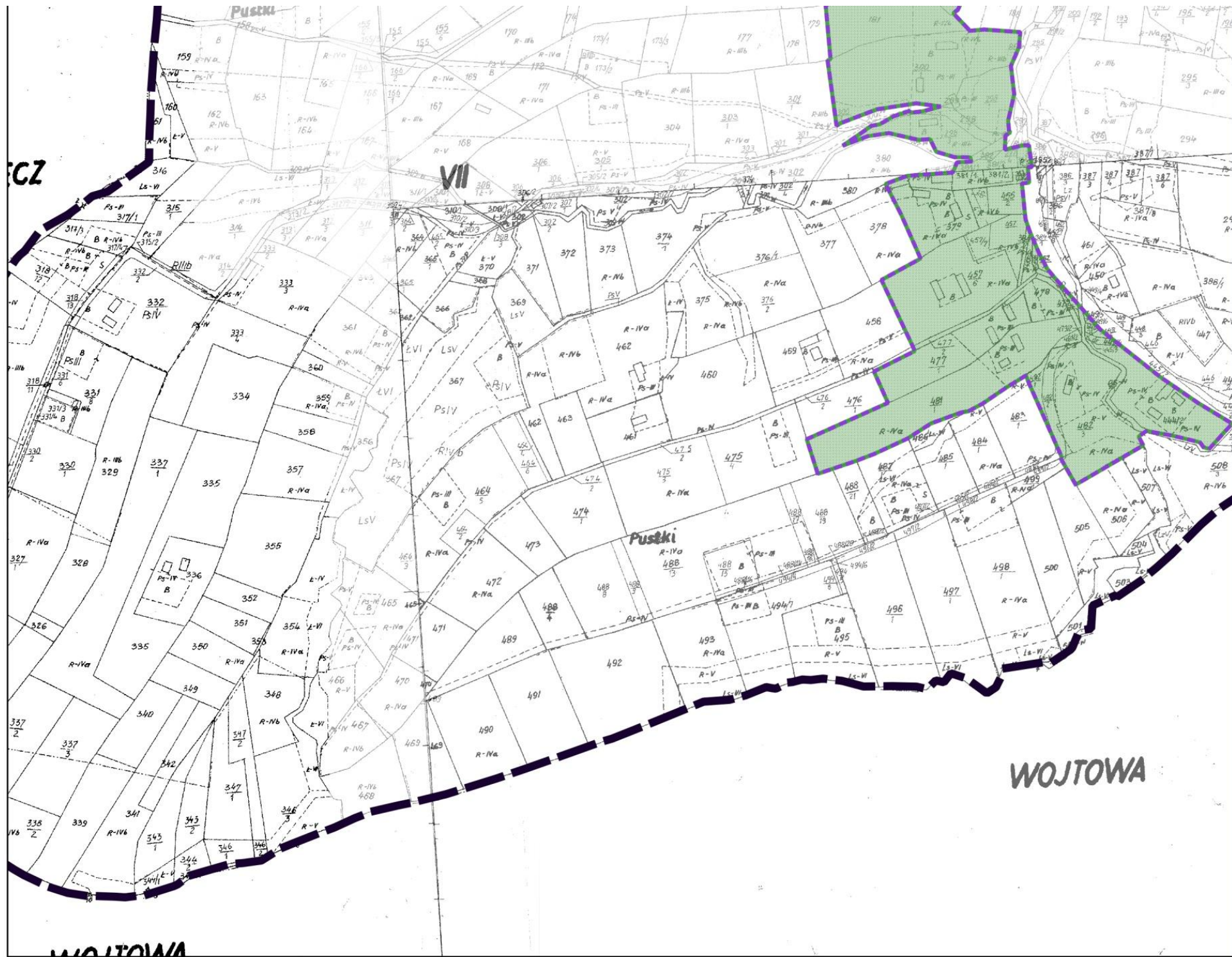


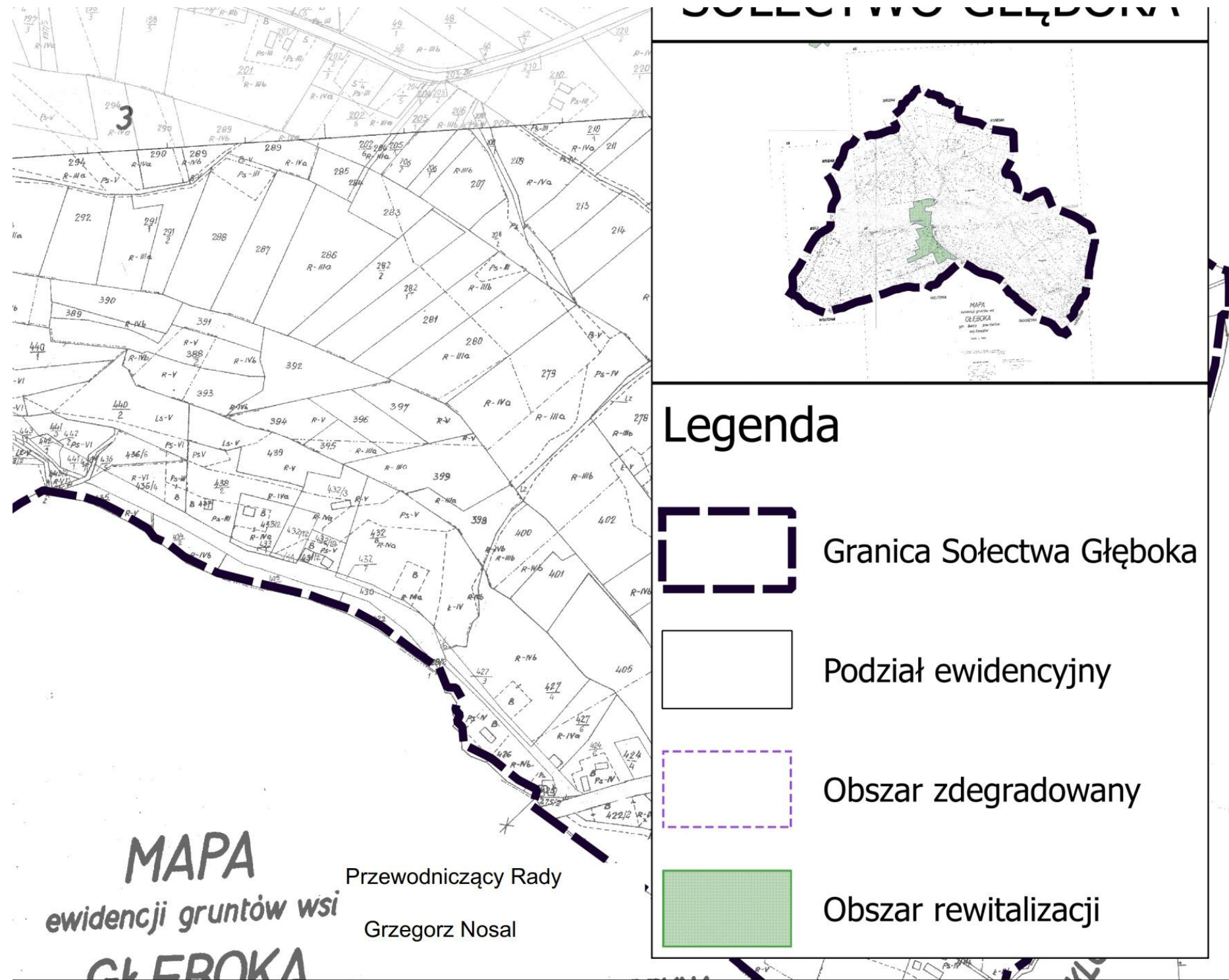
TALIZACJI - SOŁECTWO GŁĘBOKA



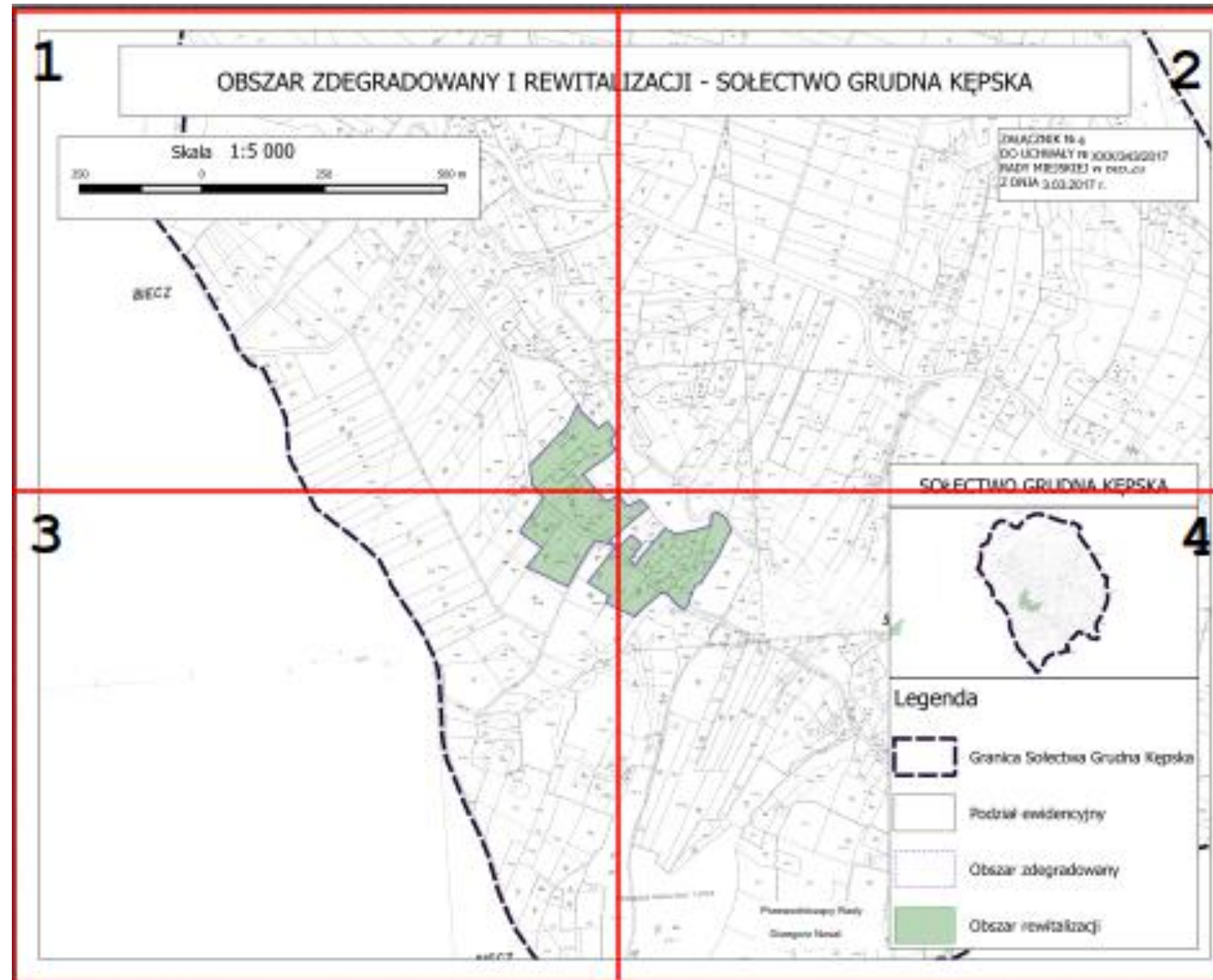
ZAŁĄCZNIK Nr 3
DO UCHWAŁY Nr XXX/343/2017
RADY MIEJSKIEJ W BIECZU
Z DNIA 3.03.2017 r.

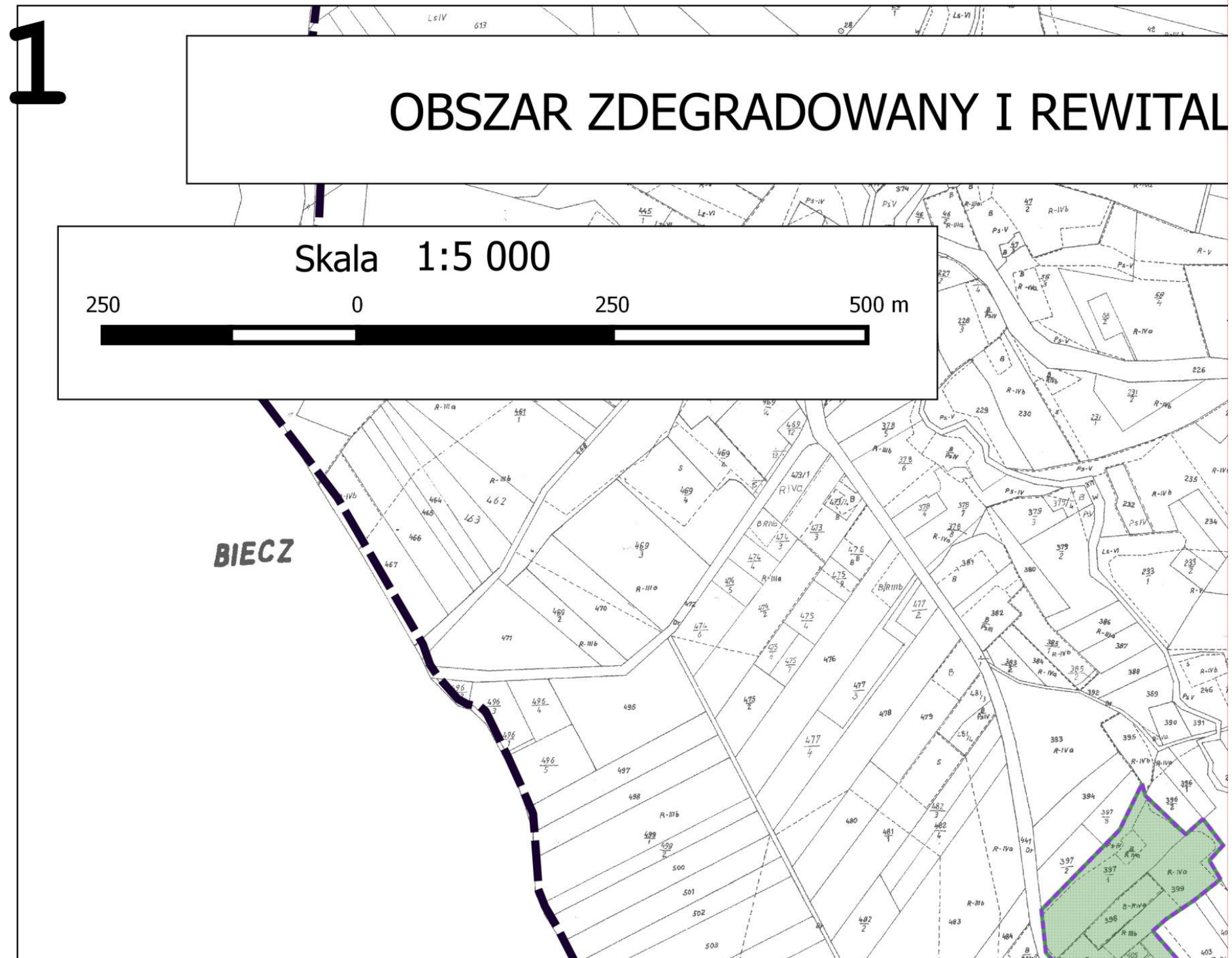
SOŁECTWO GŁĘBOKA





ZAŁĄCZNIK 4 DO UCHWAŁY NR XXX/343/2017 RADY MIEJSKIEJ W BIECZU Z DN. 3.03.2017 r. (mapa w skali 1:5000)

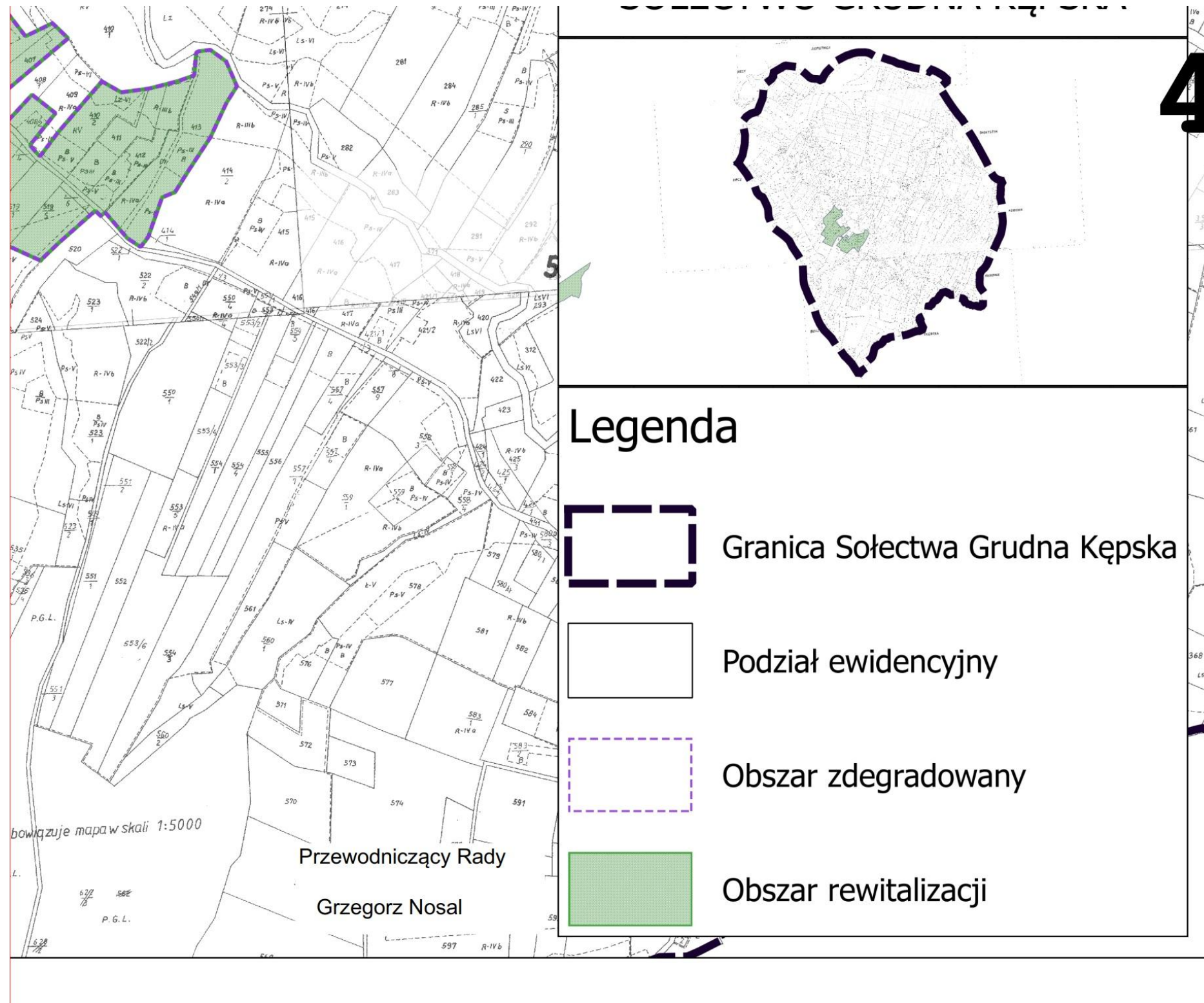




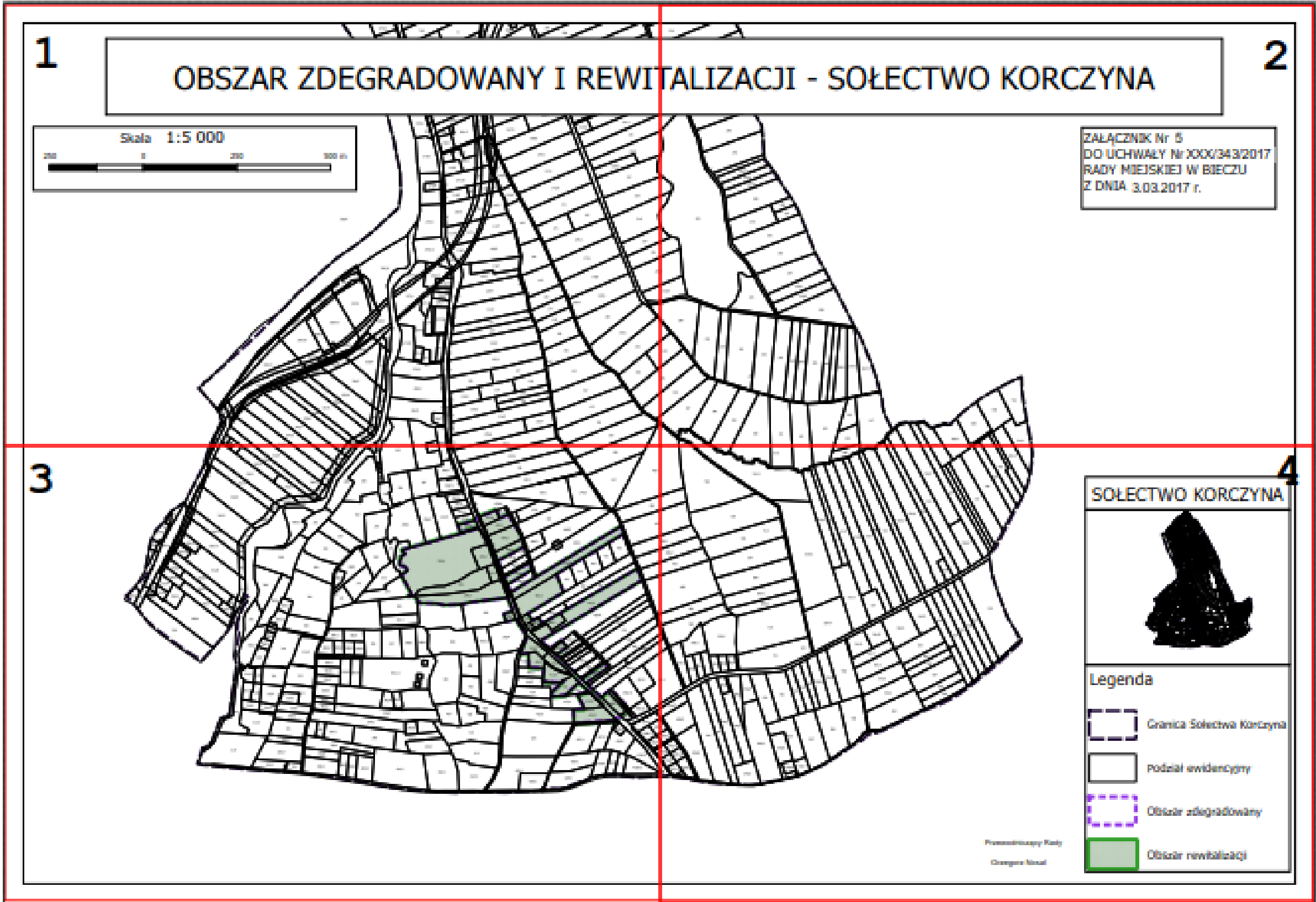


3



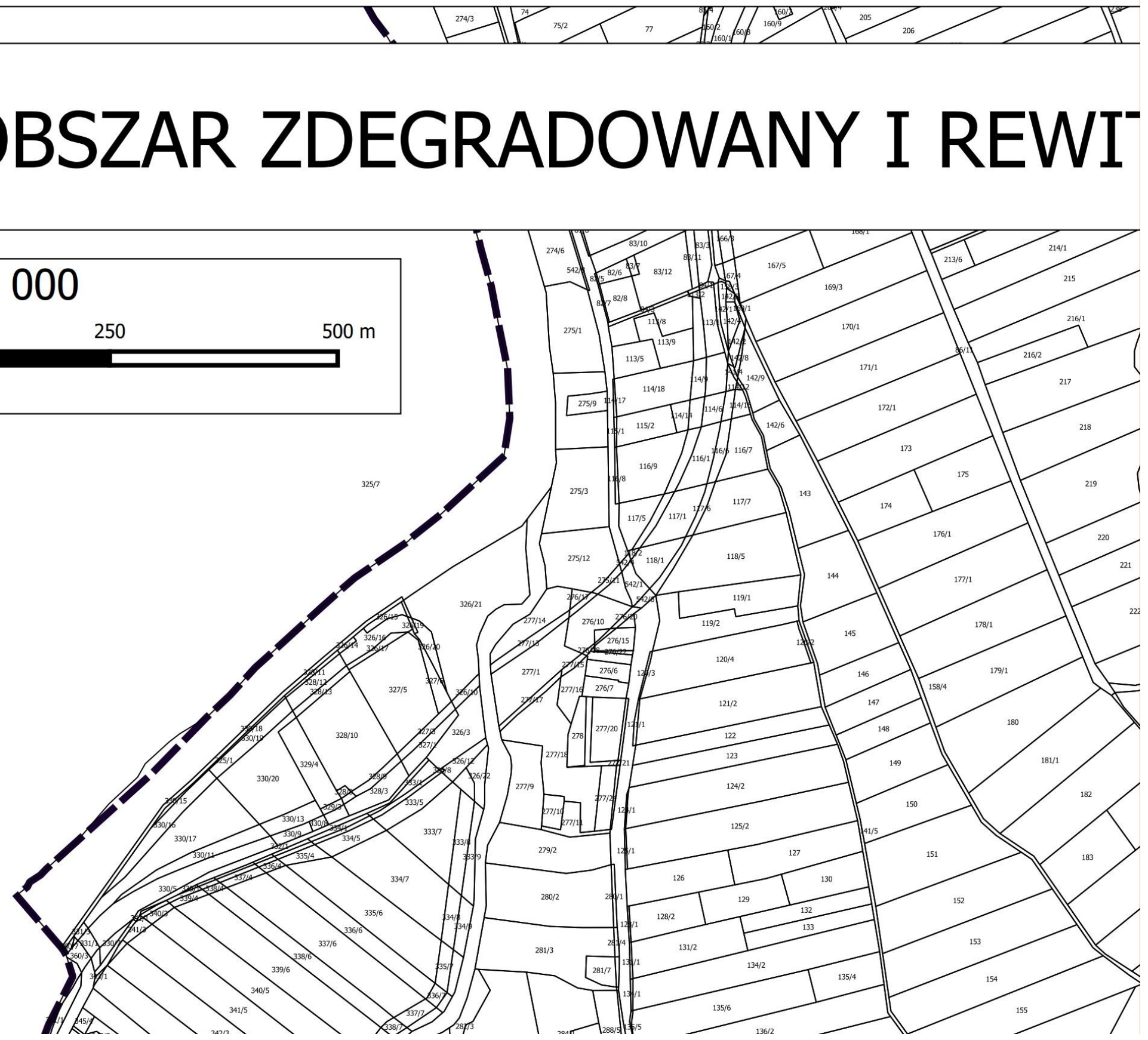
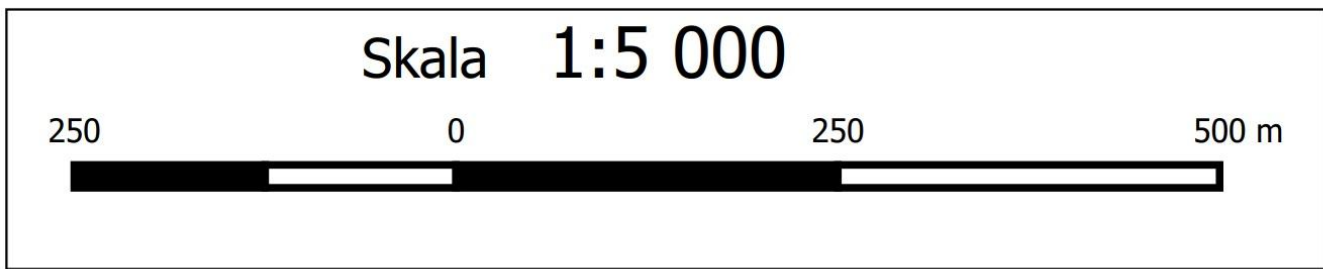


ZALĄCZNIK 5 DO UCHWAŁY NR XXX/343/2017 RADY MIEJSKIEJ W BIECZU Z DN. 3.03.2017 r. (mapa w skali 1:5000)



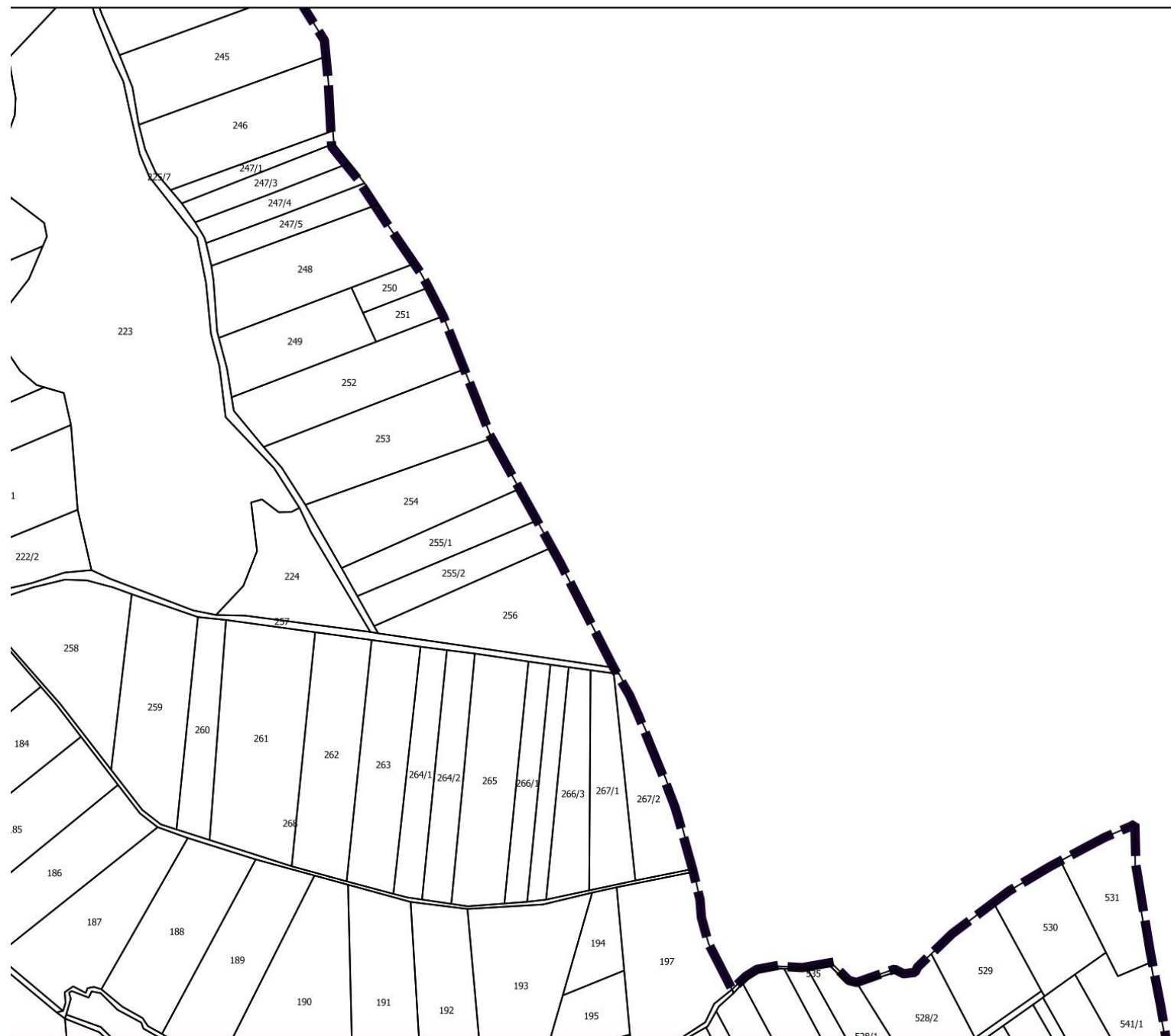
1

OBSZAR ZDEGRADOWANY I REWI



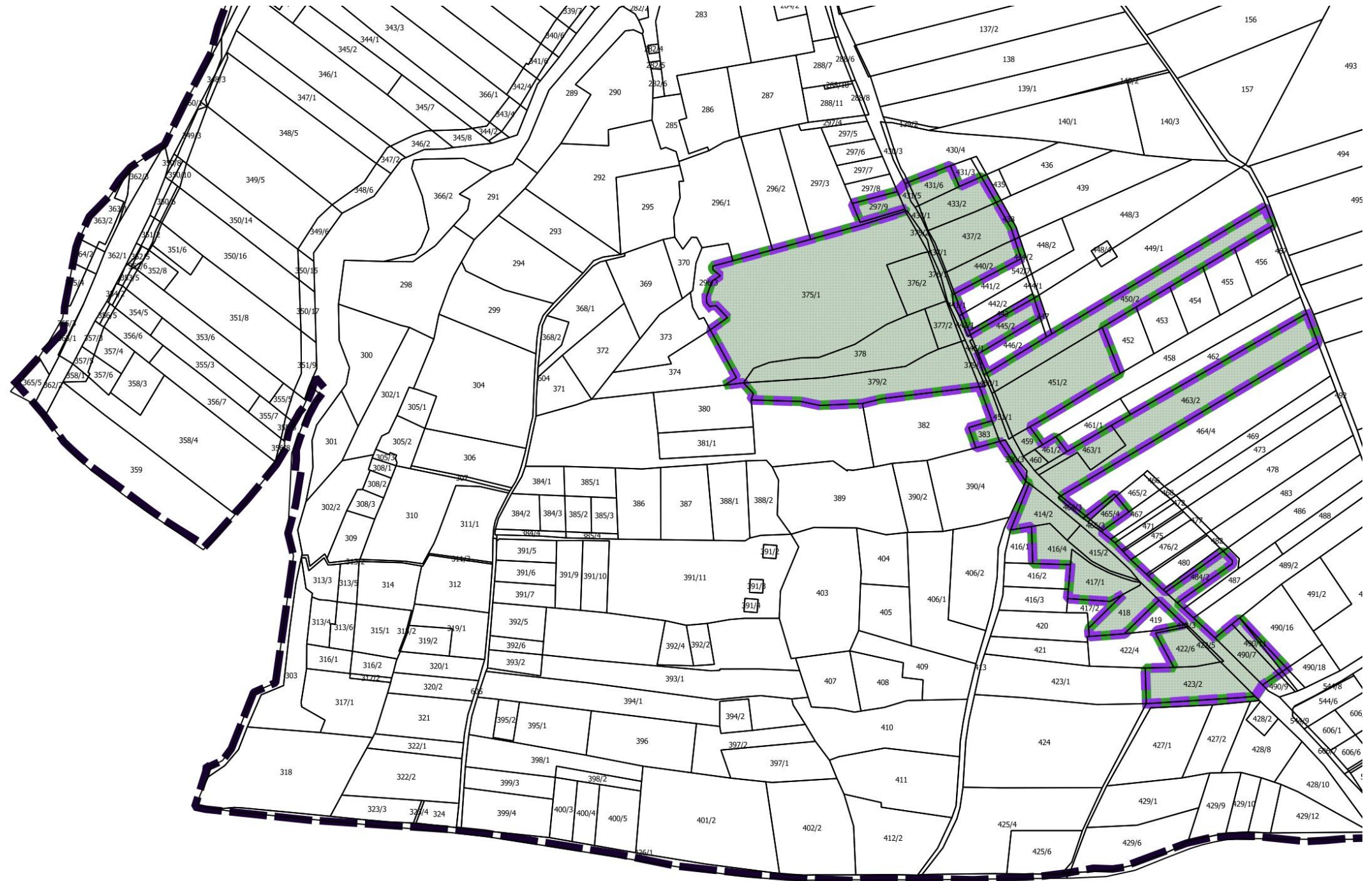
2

REGULACJI - SOŁECTWO KORCZYNA



ZAŁĄCZNIK Nr 5
DO UCHWAŁY Nr XXX/343/2017
RADY MIEJSKIEJ W BIECZU
Z DNIA 3.03.2017 r.

3







4



SOŁECTWO KORCZYNA

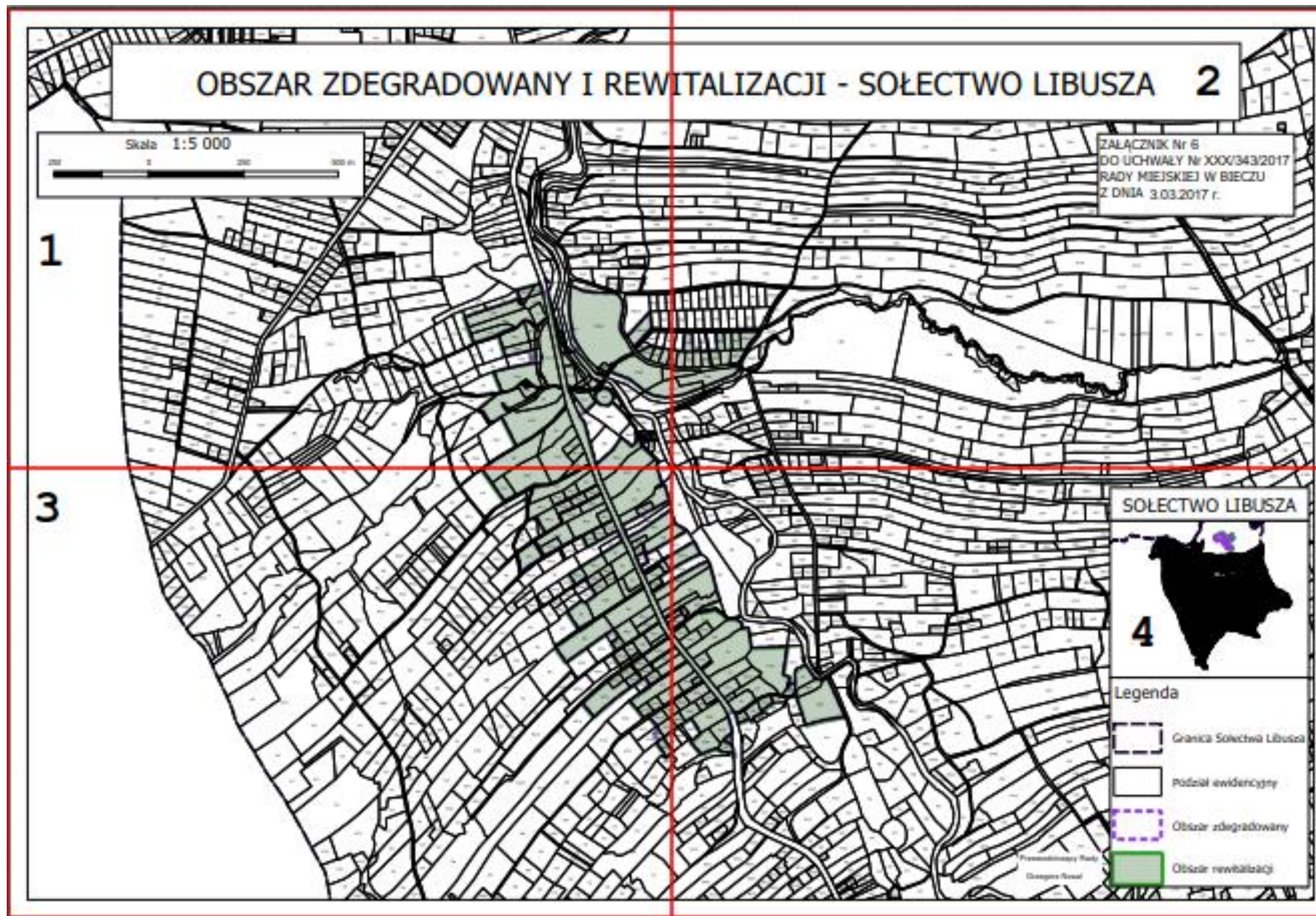


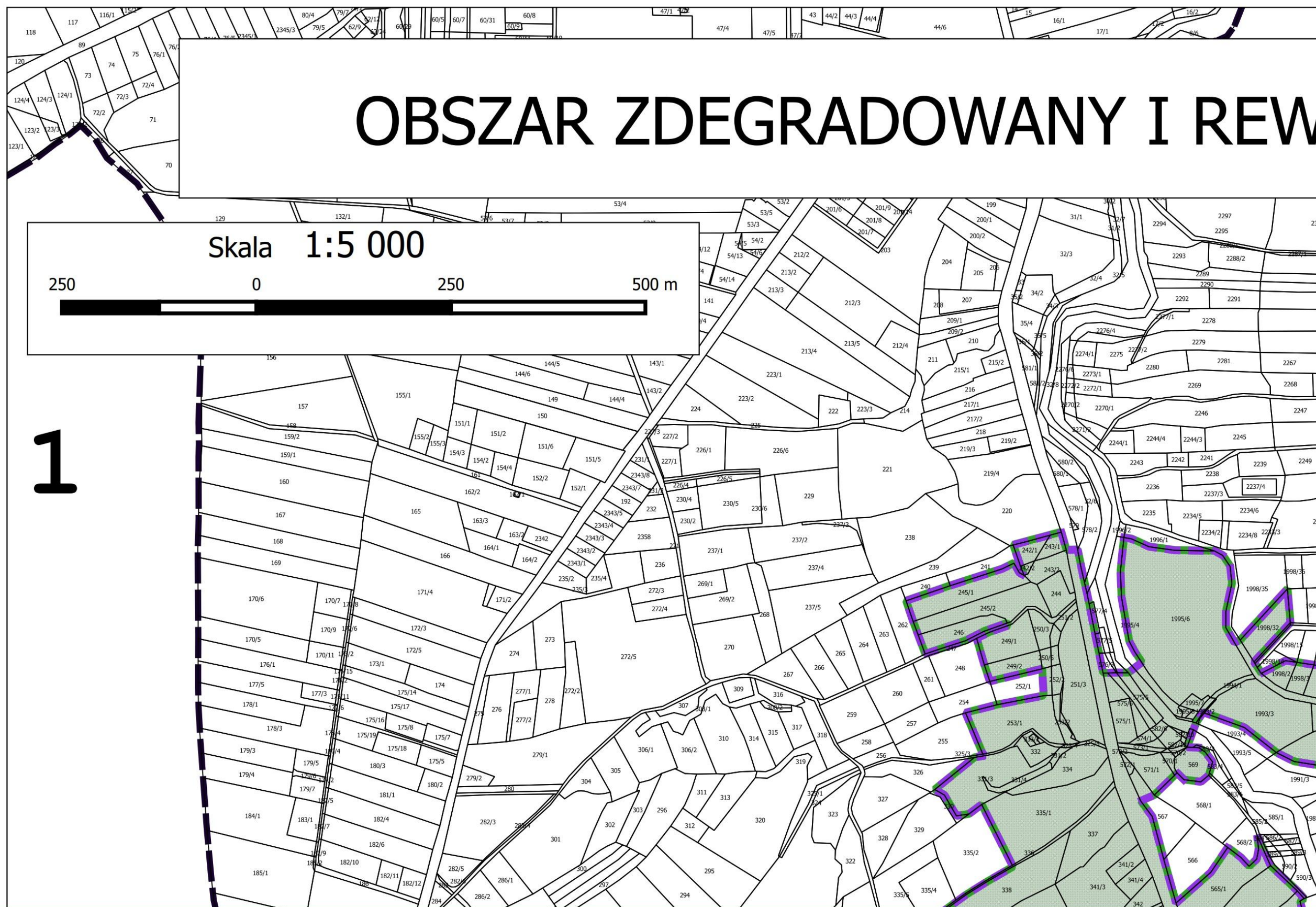
Legenda

-  Granica Sołectwa Korczyzna
-  Podział ewidencyjny
-  Obszar zdegradowany
-  Obszar rewitalizacji

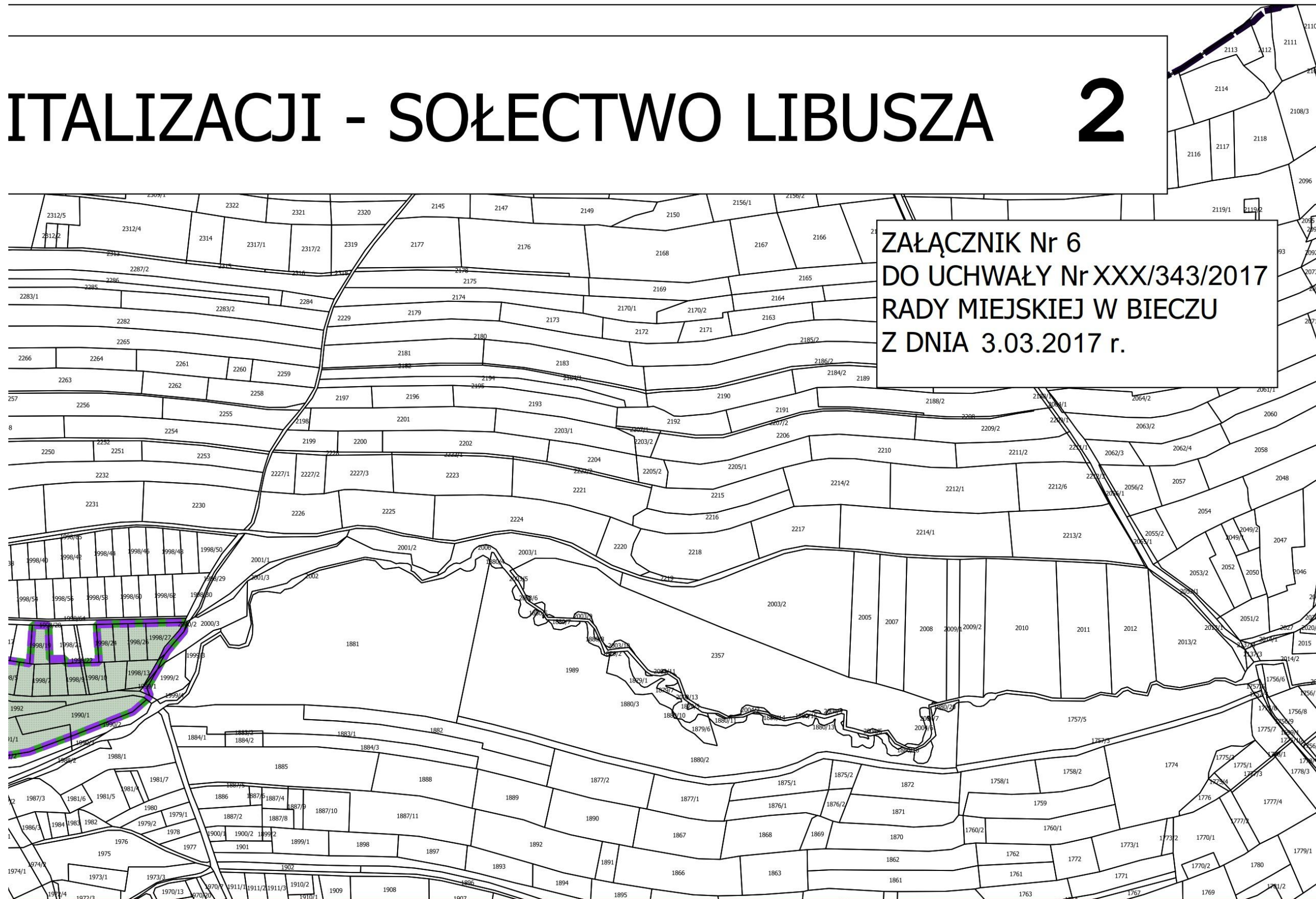
Przewodniczący Rady
Grzegorz Nosal

ZAŁĄCZNIK 6 DO UCHWAŁY NR XXX/343/2017 RADY MIEJSKIEJ W BIECZU Z DN. 3.03.2017 r. (mapa w skali 1:5000)

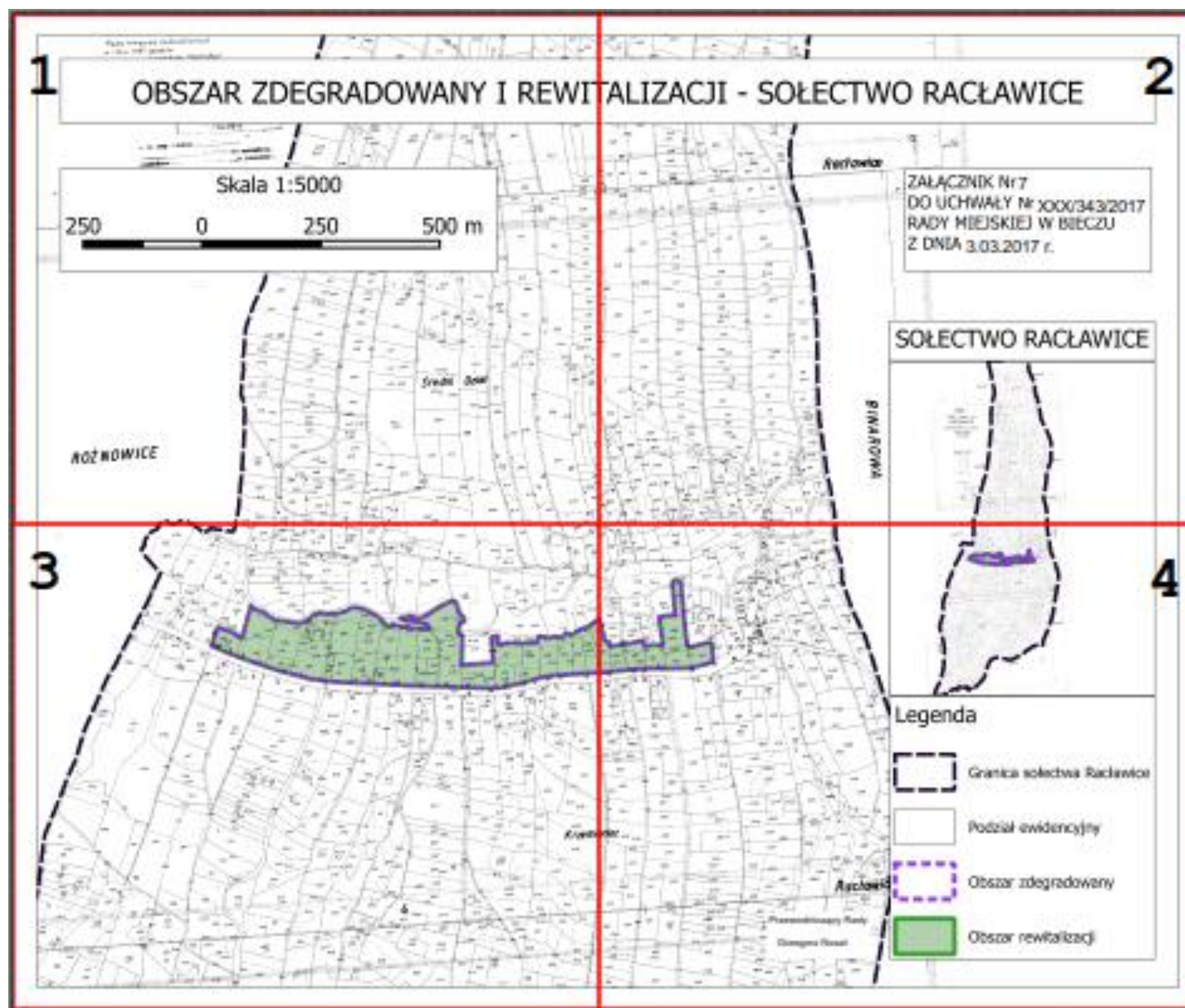


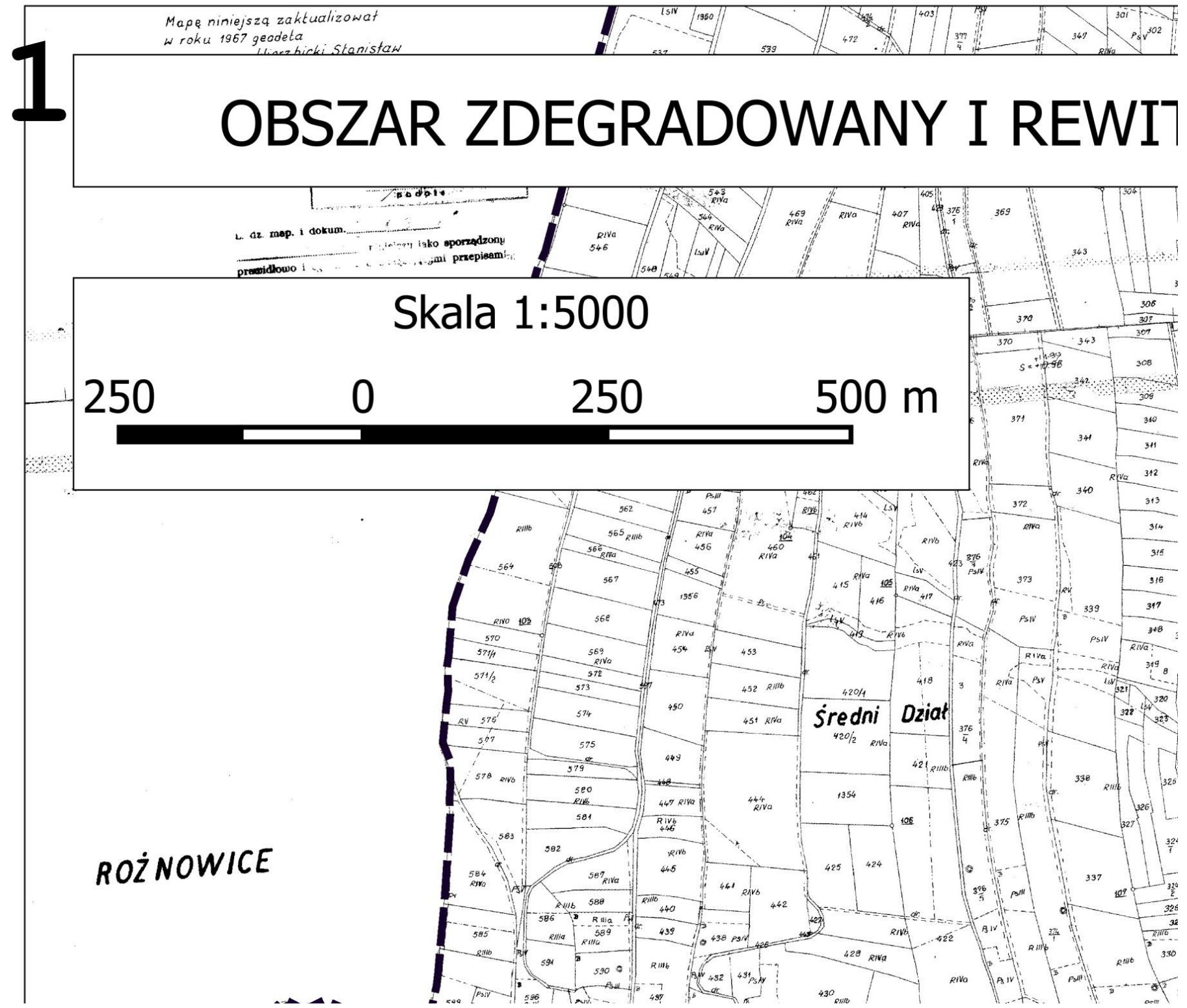


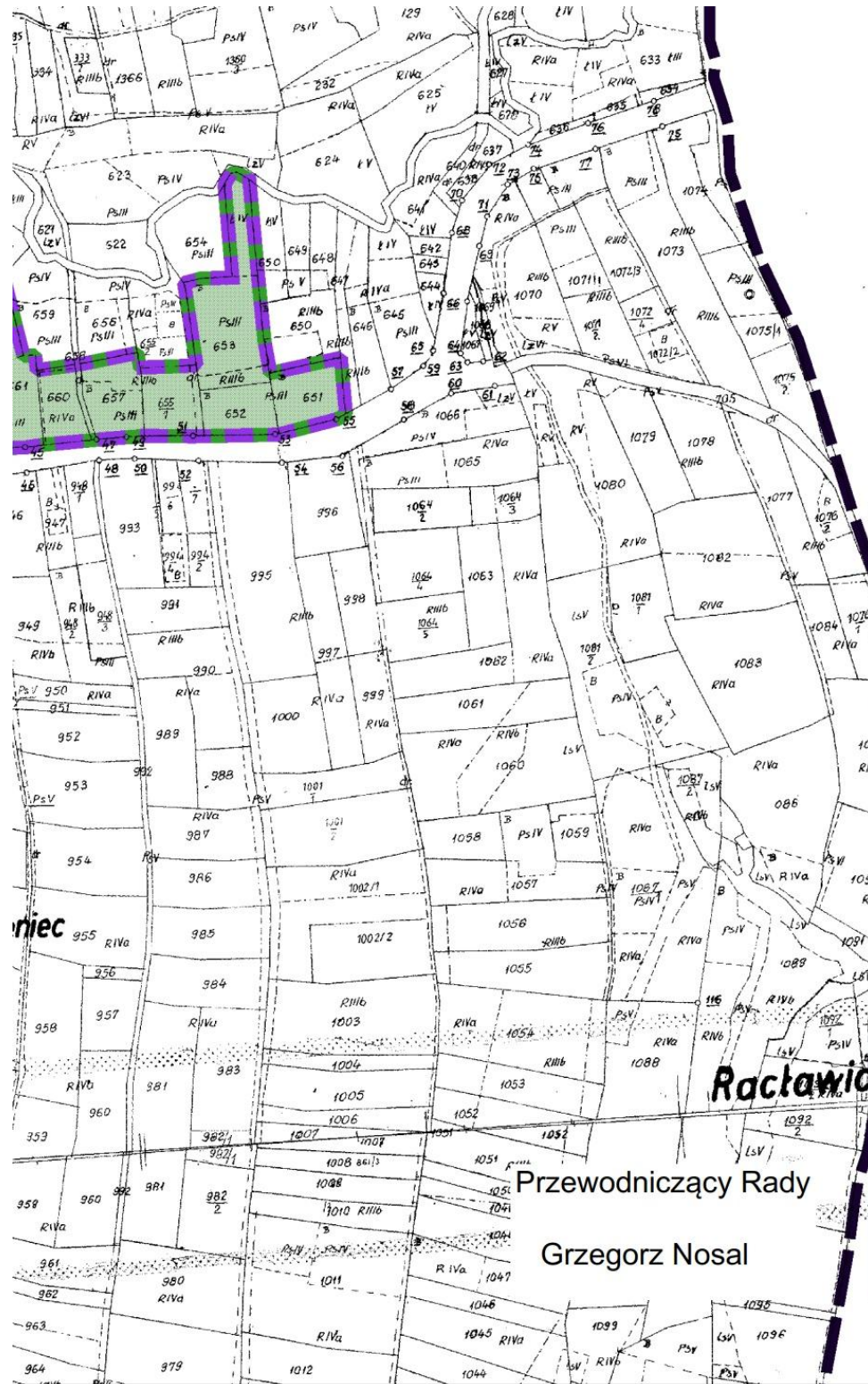
ITALIZACJI - SOŁECTWO LIBUSZA 2







ZAŁĄCZNIK 7 DO UCHWAŁY NR XXX/343/2017 RADY MIEJSKIEJ W BIECZU Z DN. 3.03.2017 r. (mapa w skali 1:5000)





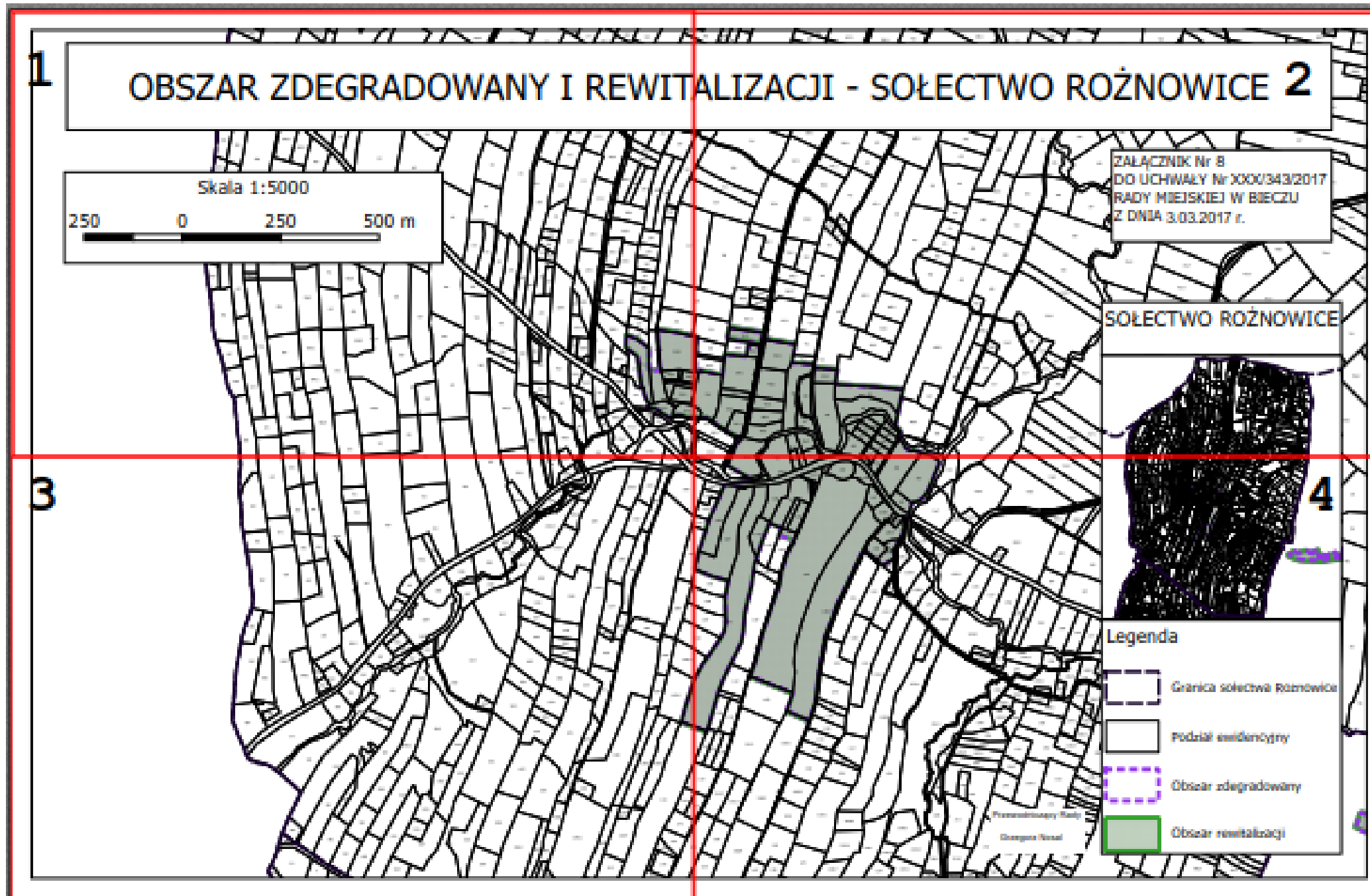


Legenda

-  Granica sołectwa Raclawice
-  Podział ewidencyjny
-  Obszar zdegradowany
-  Obszar rewitalizacji

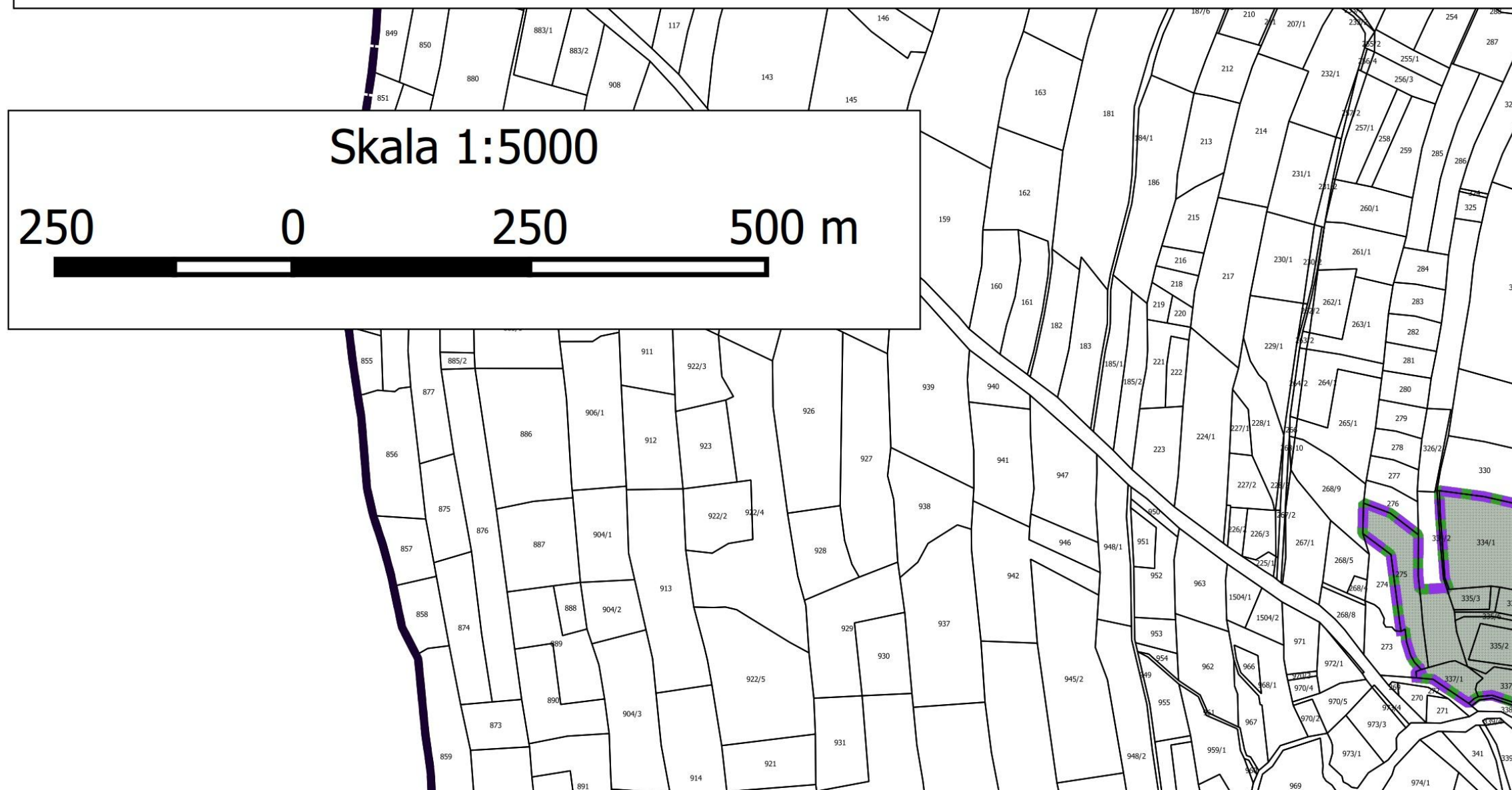
4

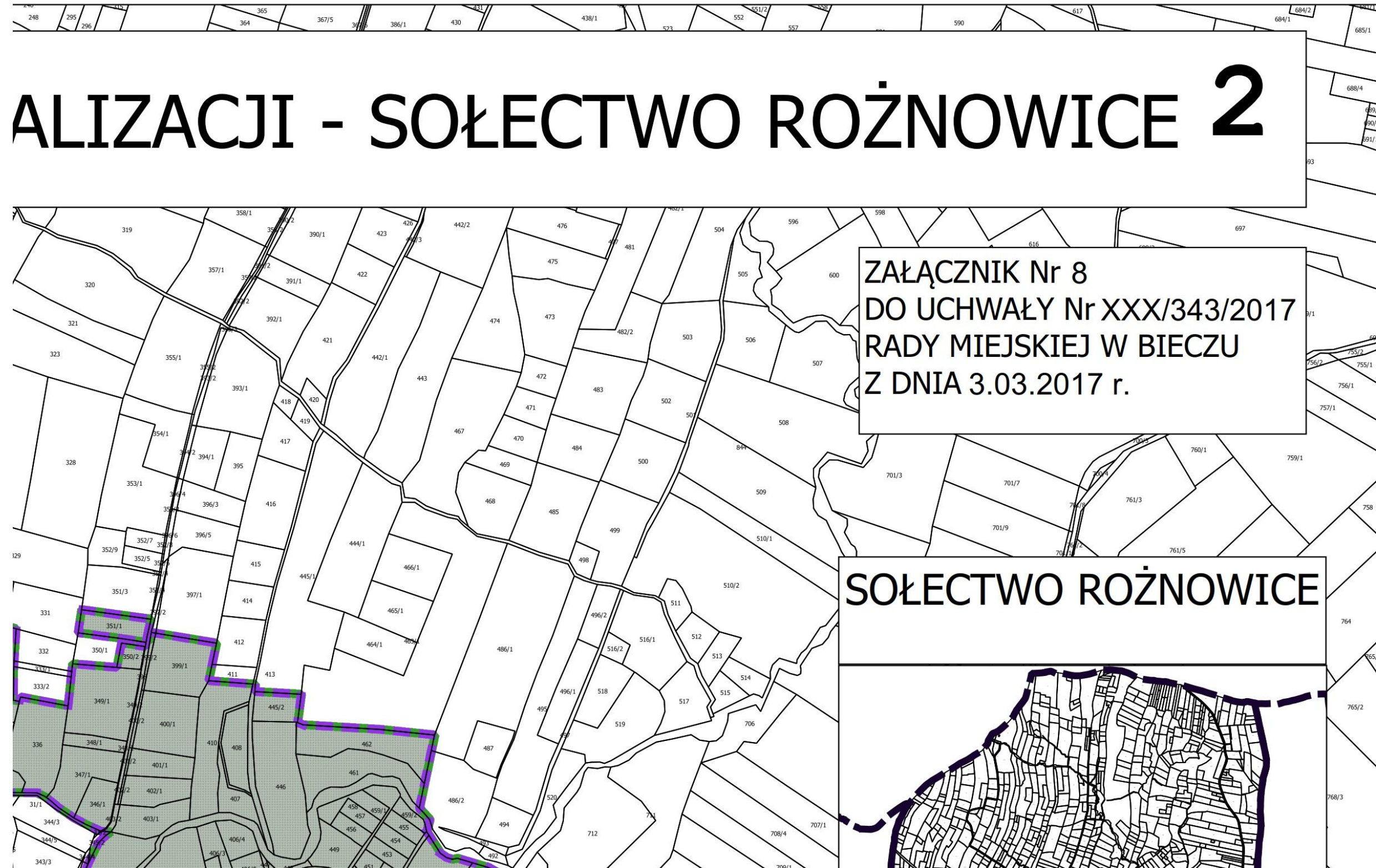
ZAŁĄCZNIK 8 DO UCHWAŁY NR XXX/343/2017 RADY MIEJSKIEJ W BIECZU Z DN. 3.03.2017 r. (mapa w skali 1:5000)

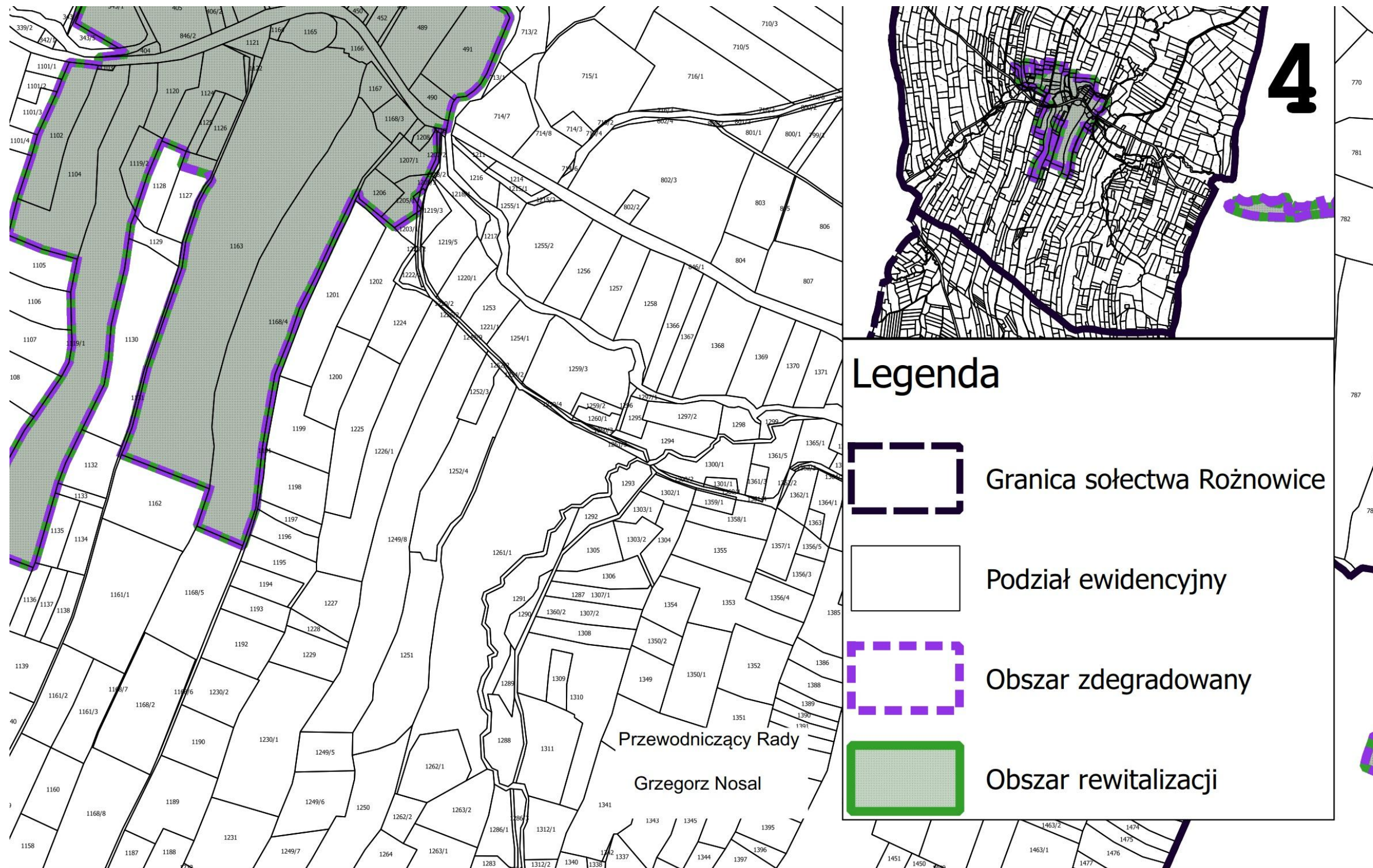


1

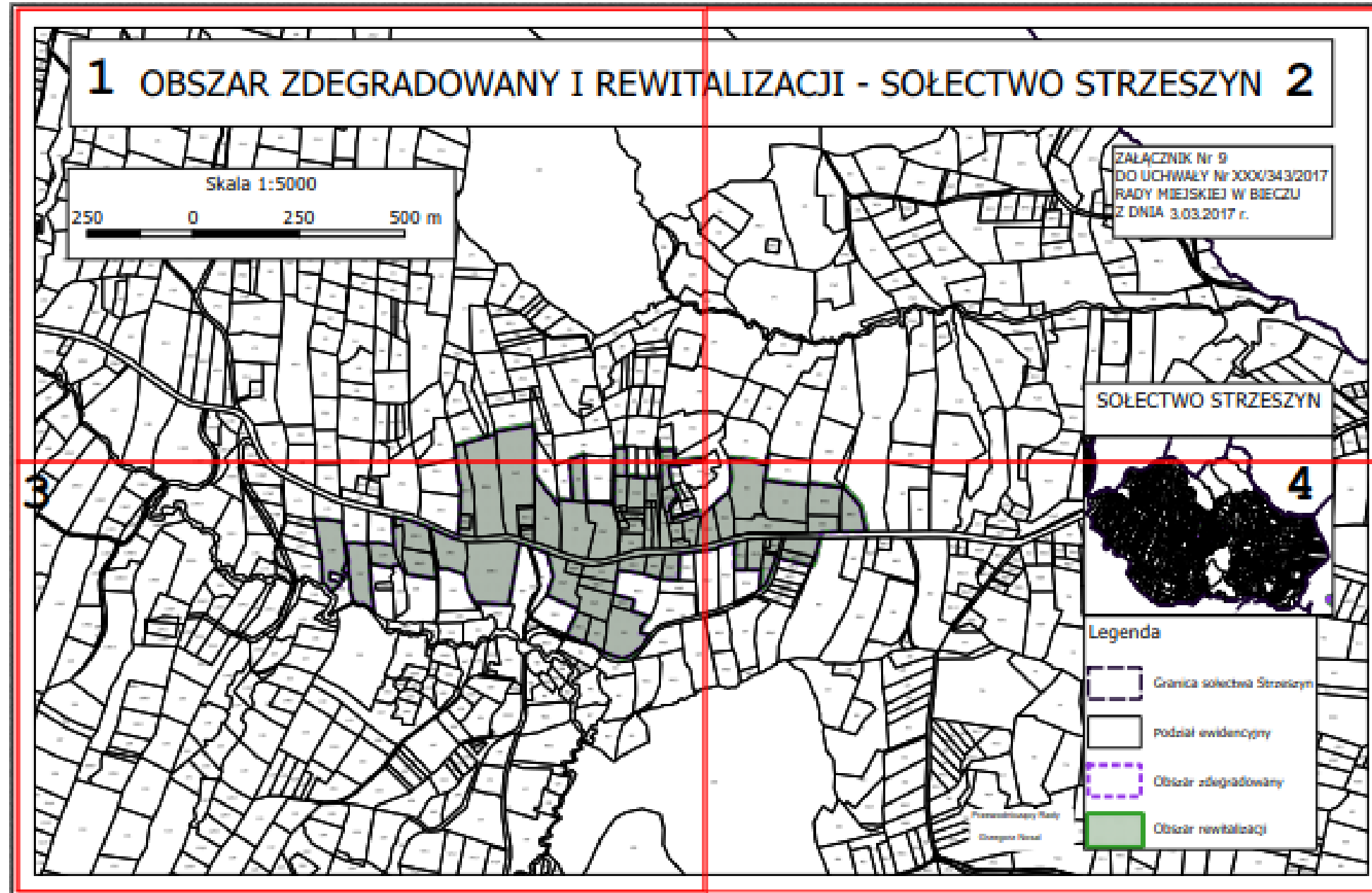
OBSZAR ZDEGRADOWANY I REWIT.

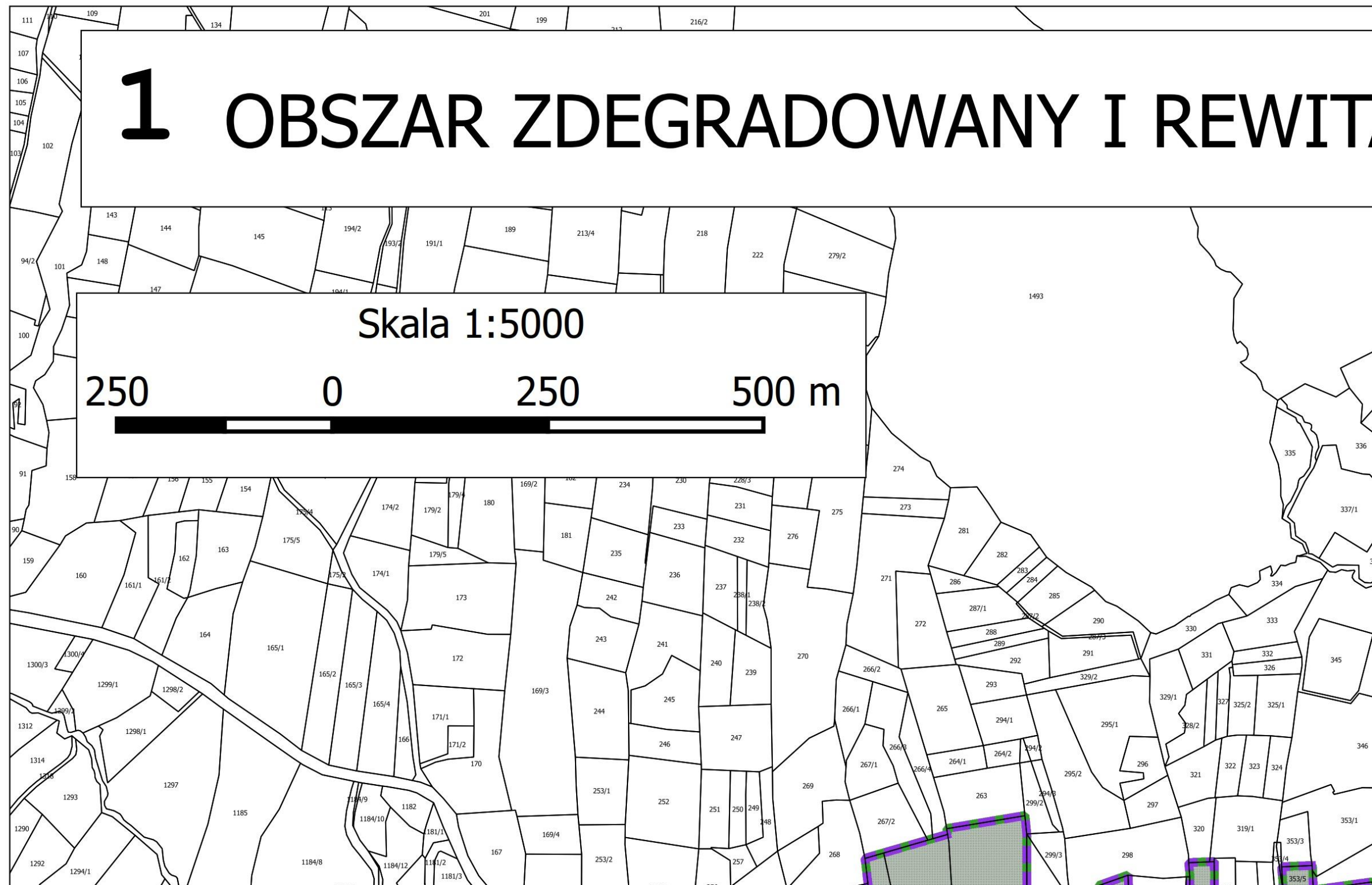




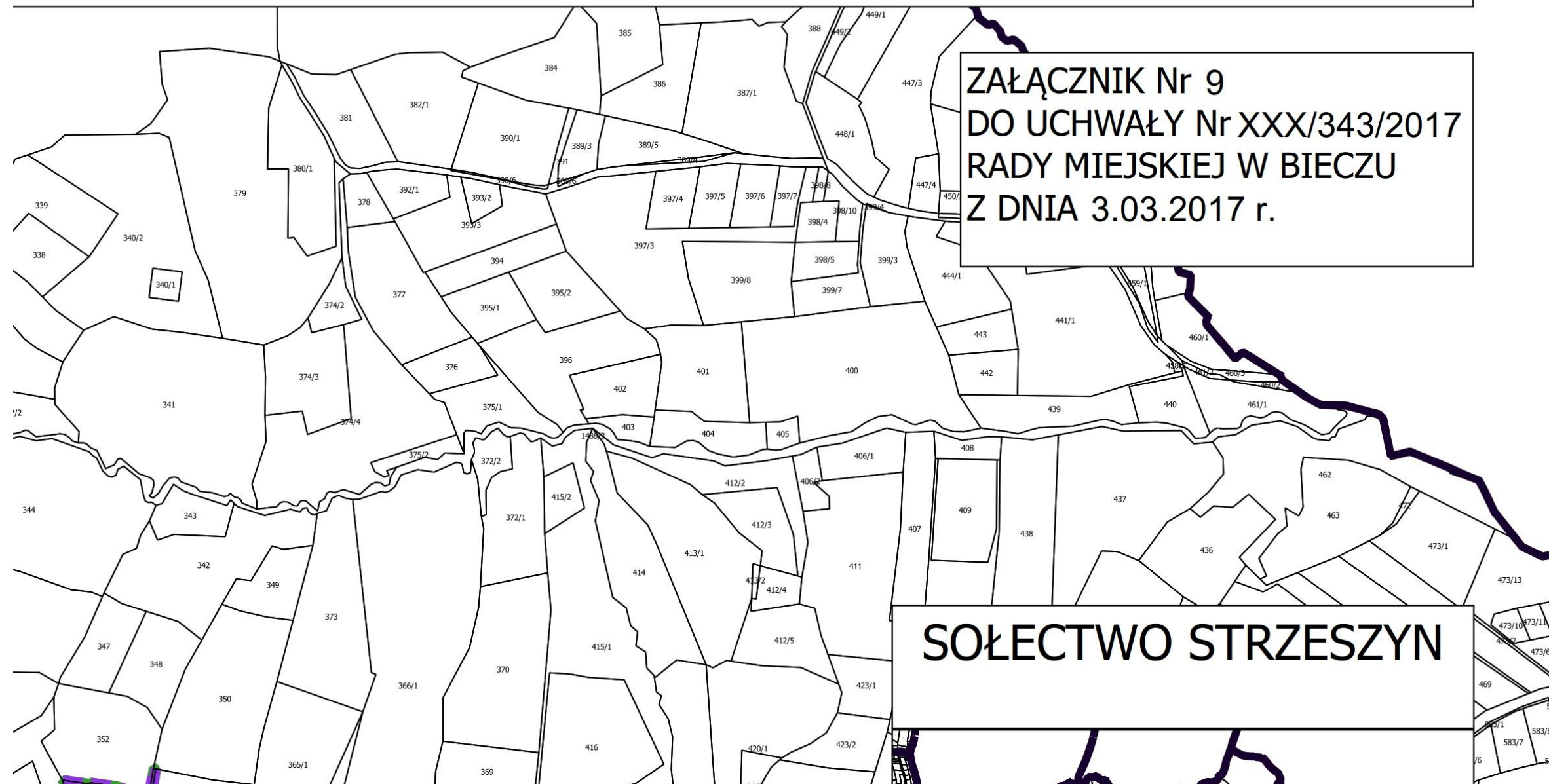


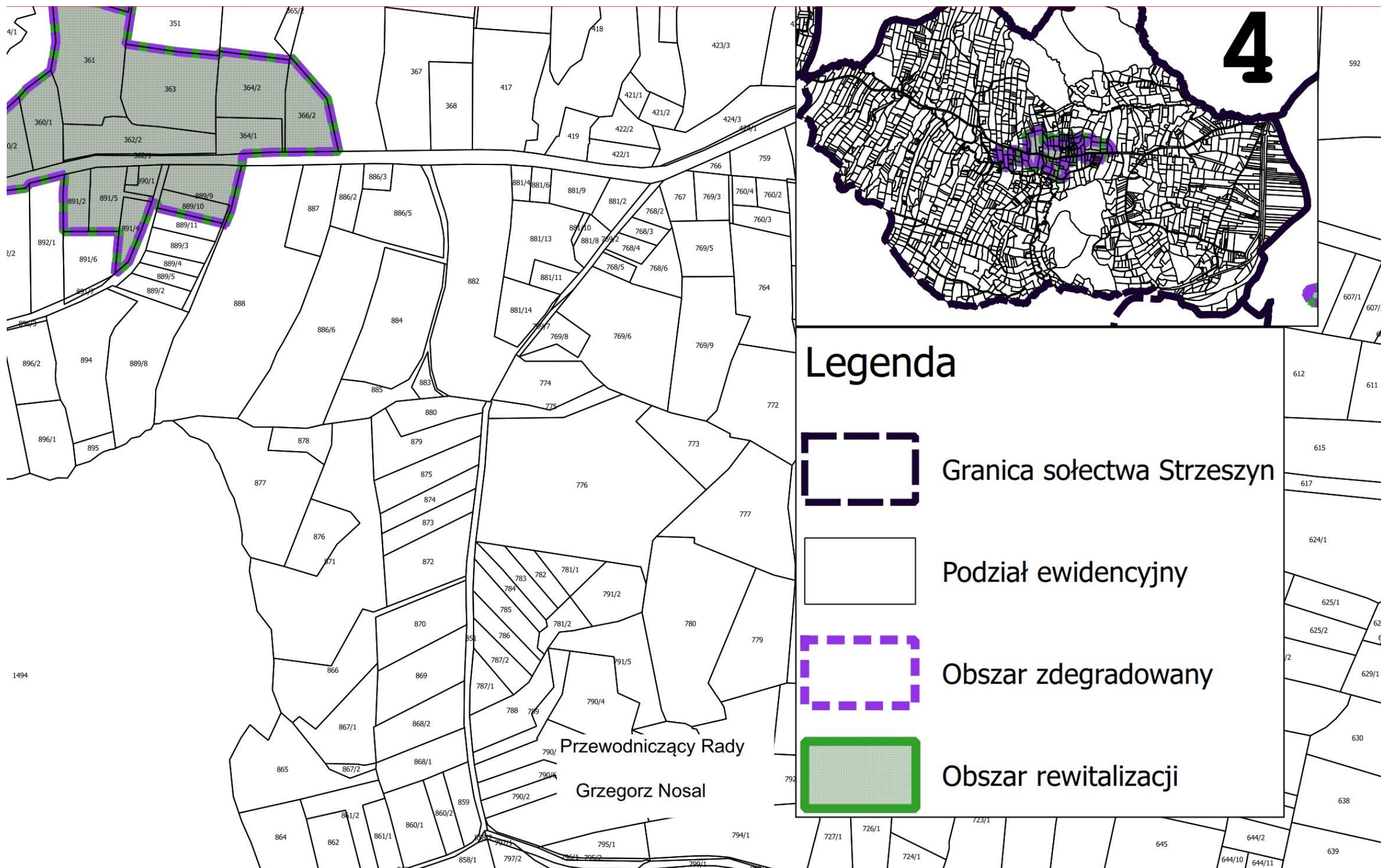
ZAŁĄCZNIK 9 DO UCHWAŁY NR XXX/343/2017 RADY MIEJSKIEJ W BIECZU Z DN. 3.03.2017 r. (mapa w skali 1:5000)



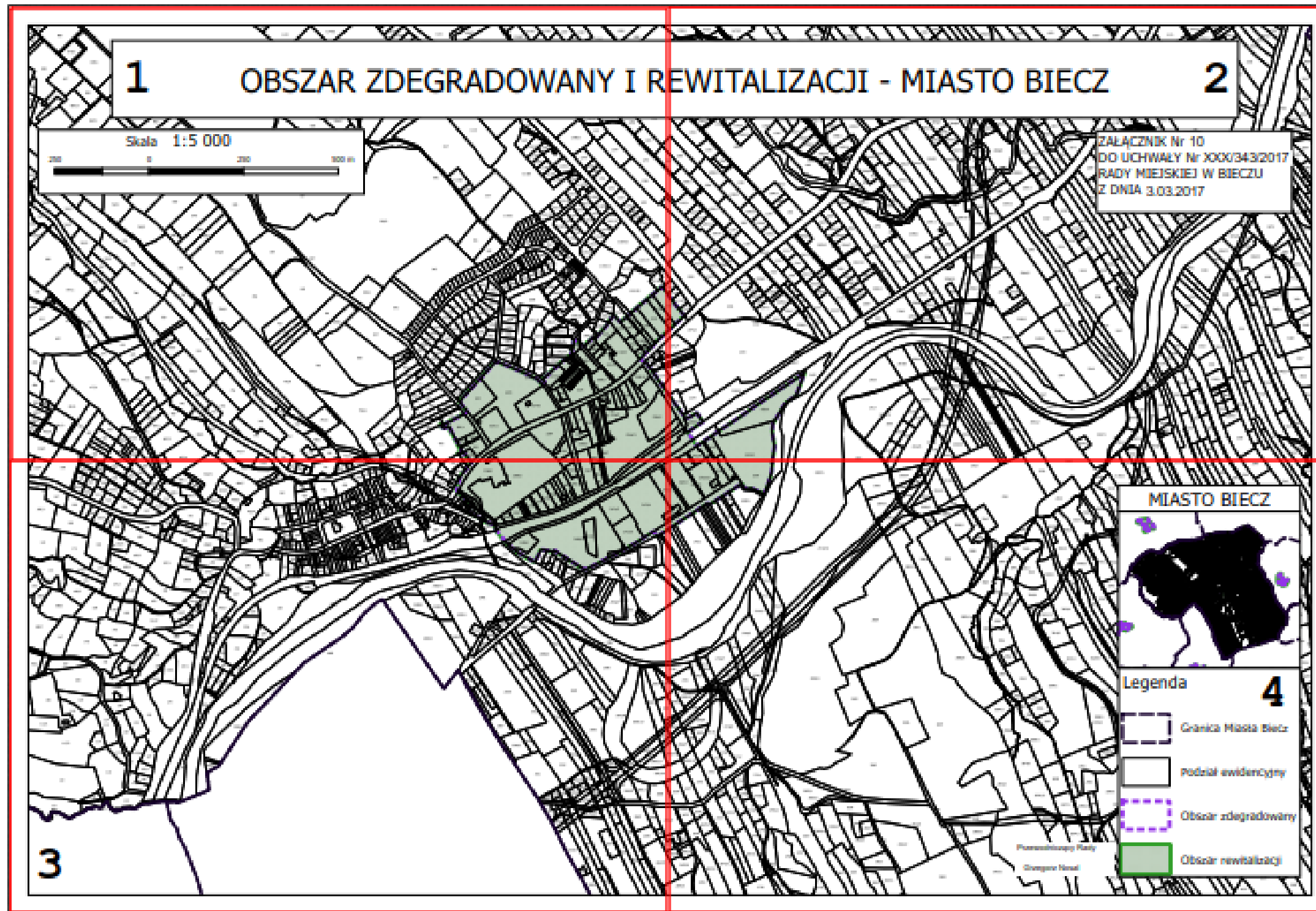


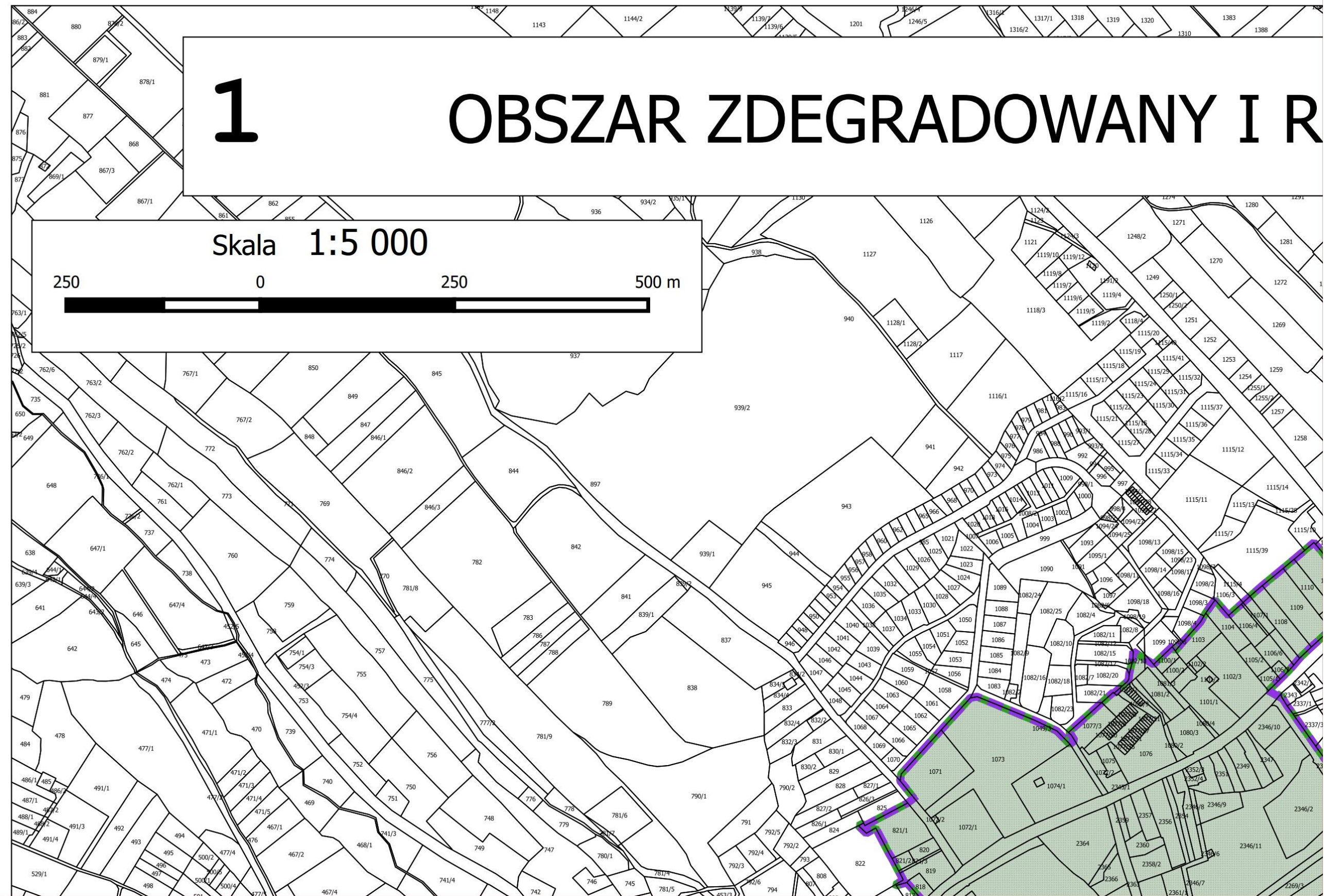
ALIZACJI - SOŁECTWO STRZESZYN 2

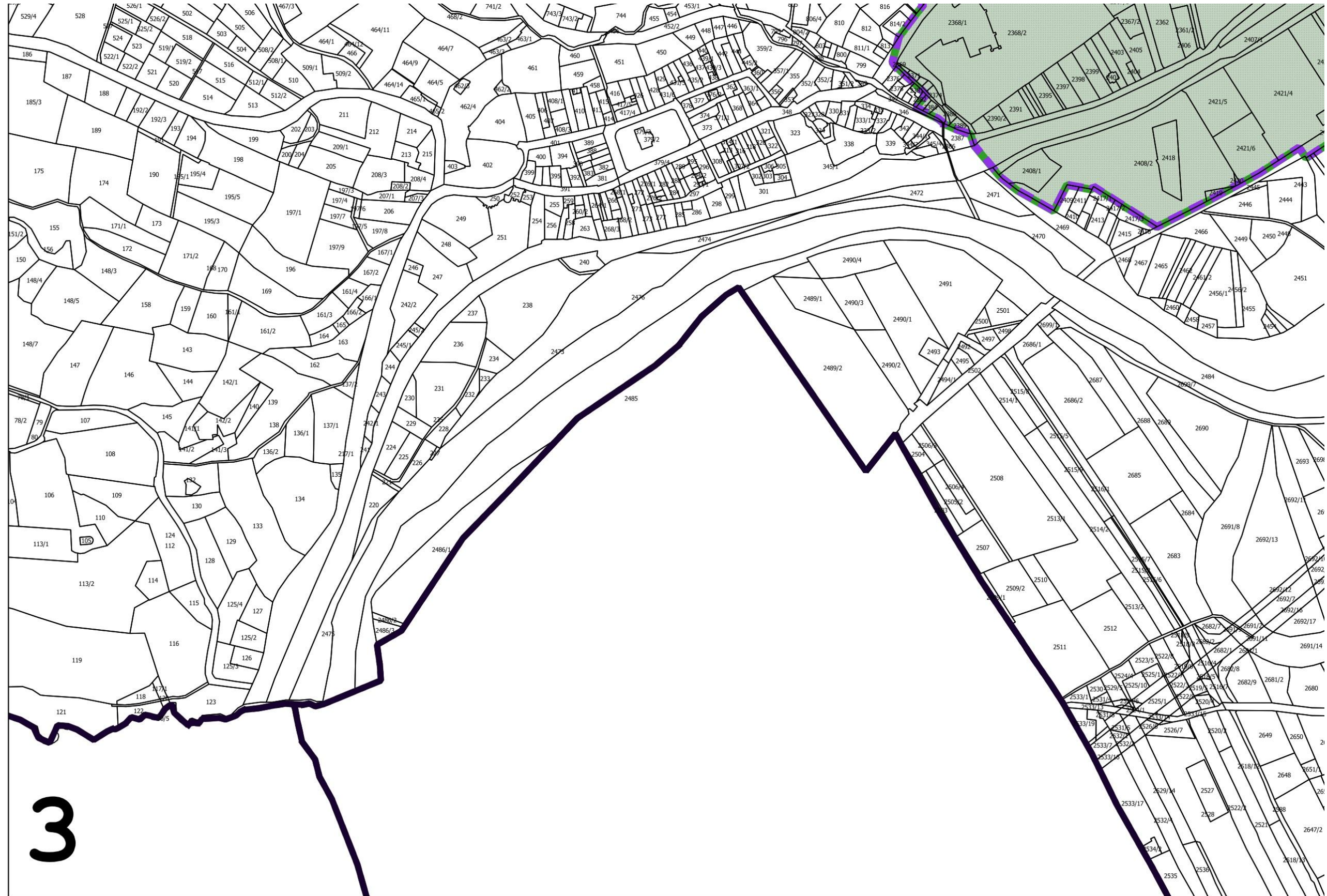


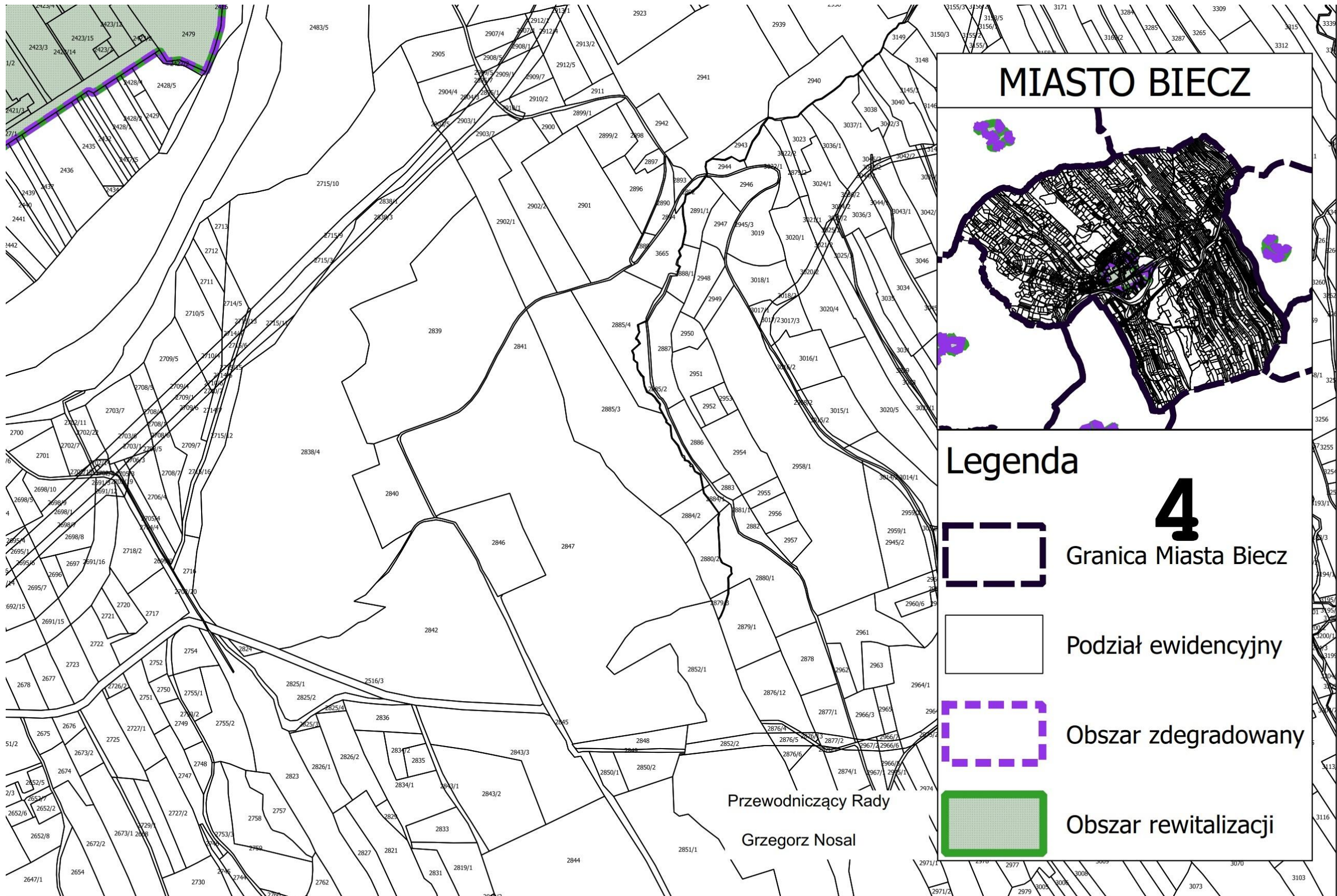


ZAŁĄCZNIK 10 DO UCHWAŁY NR XXX/343/2017 RADY MIEJSKIEJ W BIECZU Z DN. 3.03.2017 r. (mapa w skali 1:5000)



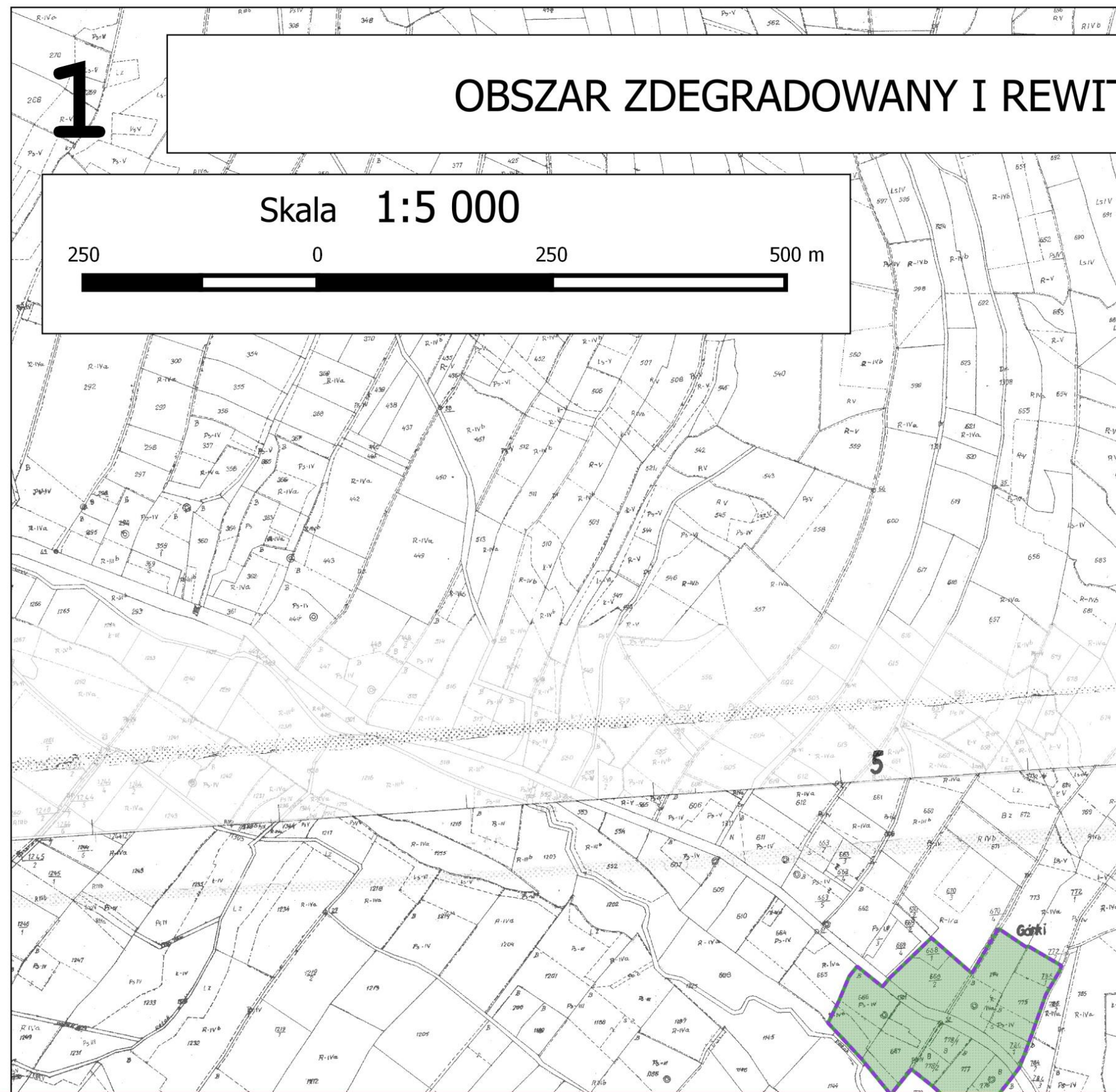






ZAŁĄCZNIK 11 DO UCHWAŁY NR XXX/343/2017 RADY MIEJSKIEJ W BIECZU Z DN. 3.03.2017 r. (mapa w skali 1:5000)





ANALIZY - SOŁECTWO SITNICA

2



**ZAŁĄCZNIK Nr 11
DO UCHWAŁY Nr XXX/343/2017
RADY MIEJSKIEJ W BIECZU
Z DNIA 3.03.2017 r.**

