



DZIENNIK URZĘDOWY

WOJEWÓDZTWA MAŁOPOLSKIEGO

Kraków, dnia 24 marca 2017 r.

Poz. 2056

UCHWAŁA NR XXXII/167/2017 RADY GMINY RADZIEMICE

z dnia 9 marca 2017 roku

w sprawie wyznaczenia obszaru zdegradowanego i obszaru rewitalizacji w Gminie Radziemice

Na podstawie: art. 18 ust. 2 pkt. 15 ustawy z dnia 8 marca 1990 r. o samorządzie gminnym (Dz. U. z 2016 r. poz. 446) w związku z art. 8 ust. 1 i art. 11 ust. 5 ustawy z dnia 9 października 2015 r. o rewitalizacji (Dz. U. z 2015 r. poz. 1777 z późn zm.), **Rada Gminy Radziemice uchwala, co następuje:**

§ 1. Wyznacza się na terenie Gminy Radziemice obszar zdegradowany i obszar rewitalizacji, w granicach wskazanych w załącznikach mapowych do niniejszej uchwały.

§ 2. Ustala się na rzecz Gminy Radziemice prawo pierwokupu nieruchomości położonych w obszarze rewitalizacji leżących w miejscowości Radziemice.

§ 3. Wykonanie uchwały powierza się Wójtowi Gminy Radziemice.

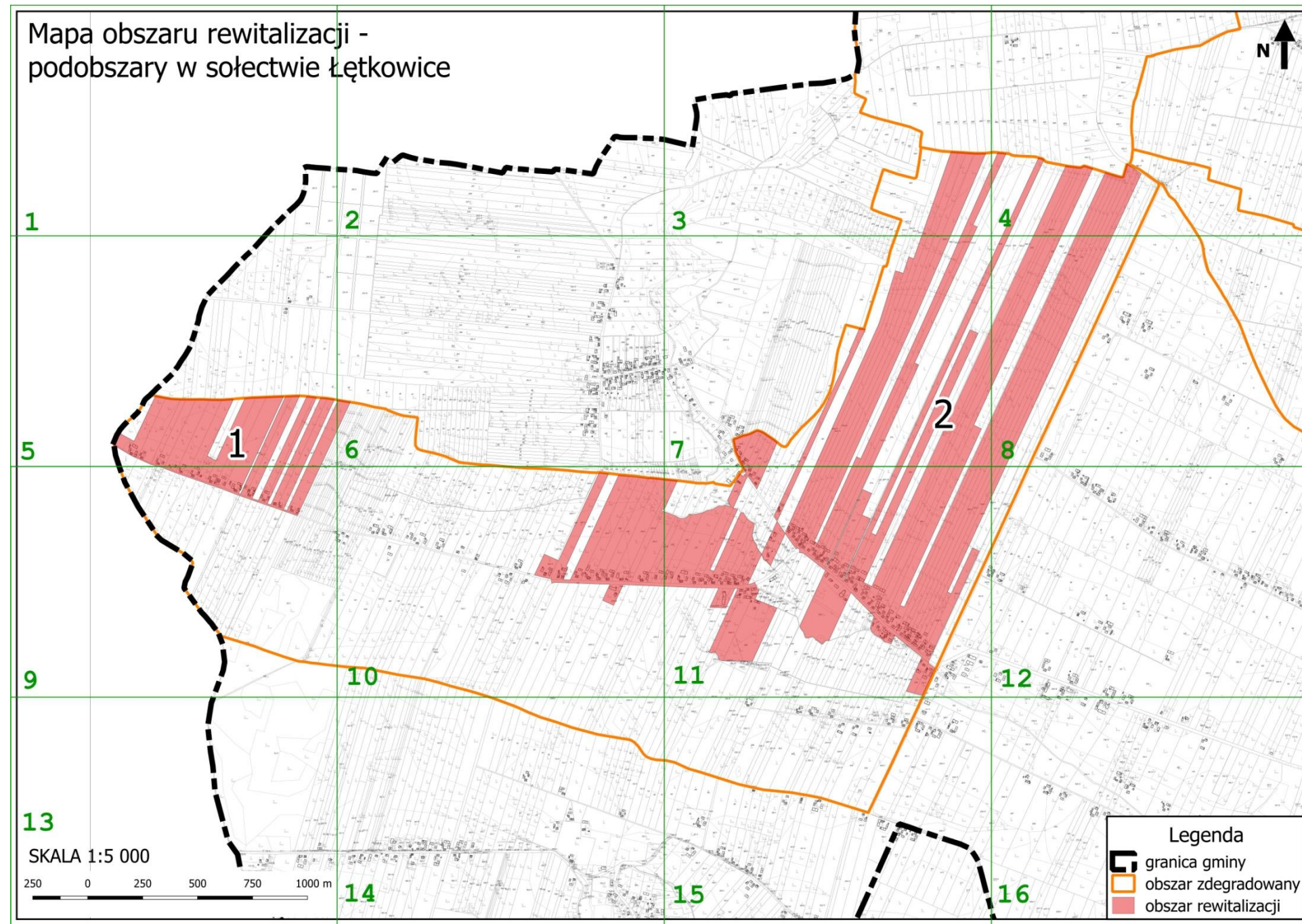
§ 4. Uchwała wchodzi w życie po upływie 14 dni od dnia jej ogłoszenia w Dzienniku Urzędowym Województwa Małopolskiego.

Przewodniczący Rady

Waldemar Przeniosło

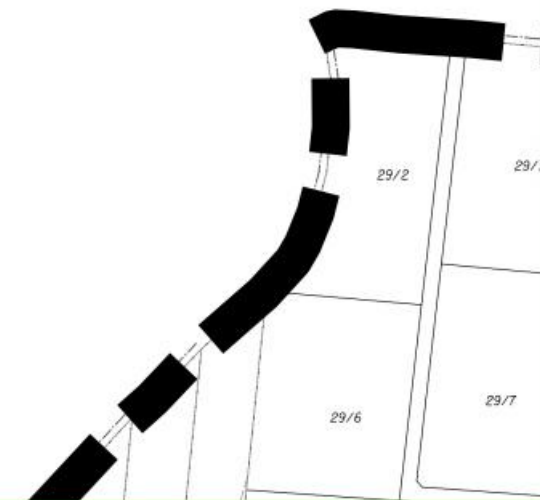
Załącznik nr 1 do uchwały Nr XXXII/167/2017 Rady Gminy Radziemice z dn. 9 marca 2017 roku w sprawie wyznaczenia obszaru zdegradowanego i obszaru rewitalizacji w gminie Radziemice

(mapa w skali 1:5000)

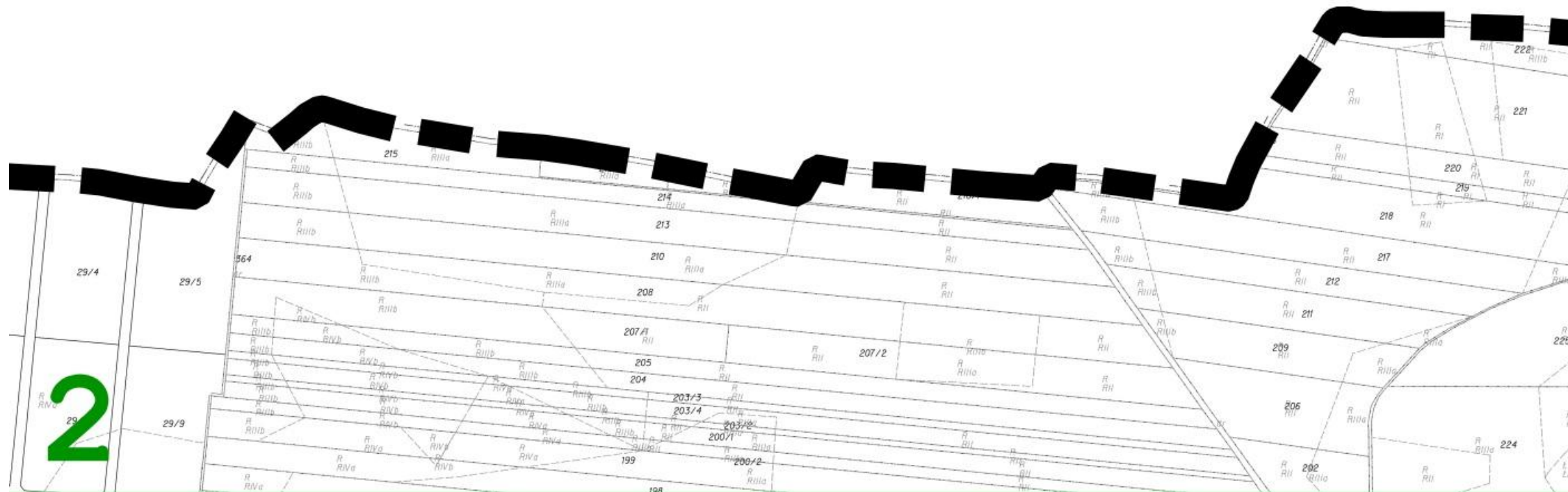


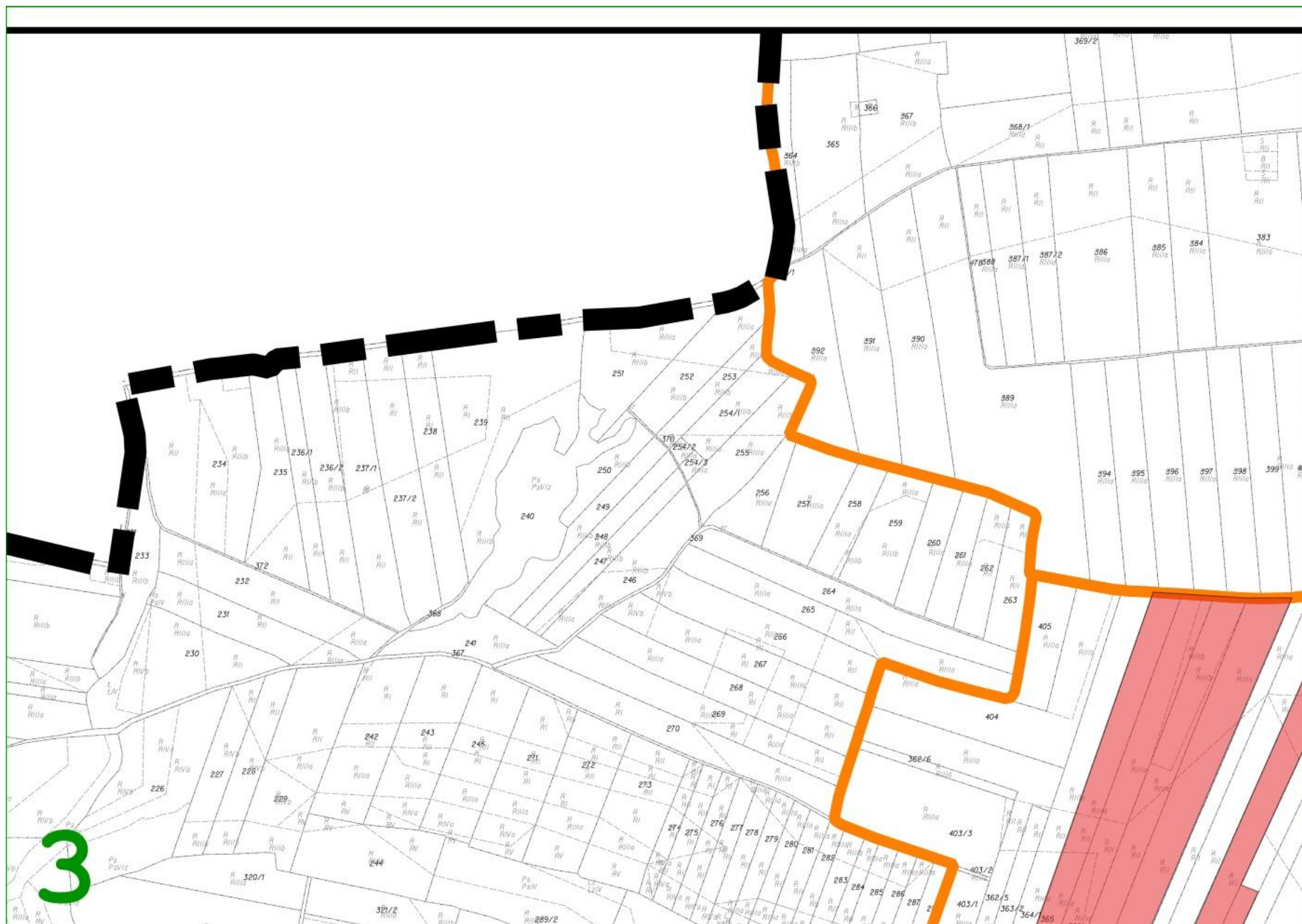
Mapa obszaru rewitalizacji podobszary w sołectwie Ł

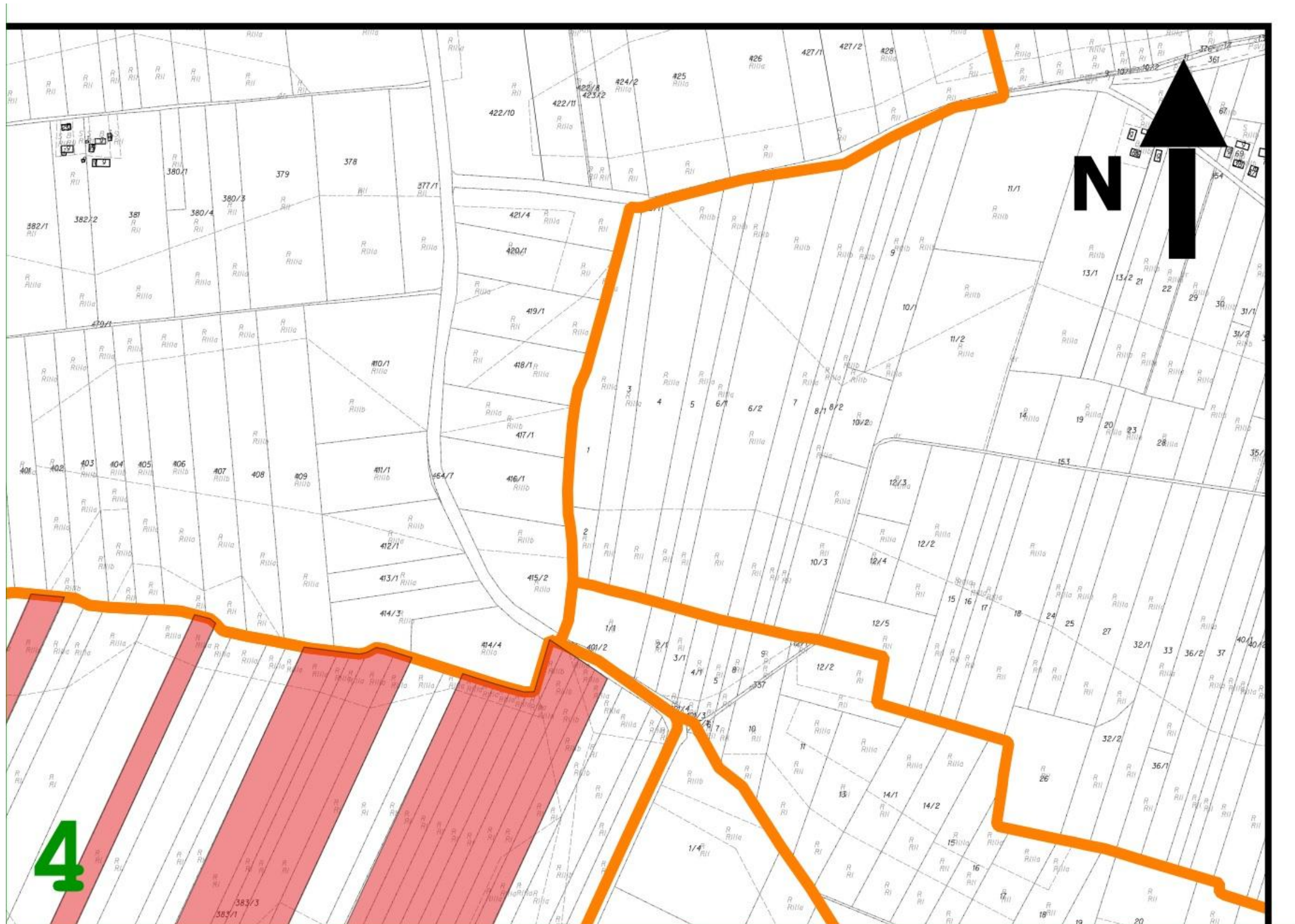
1

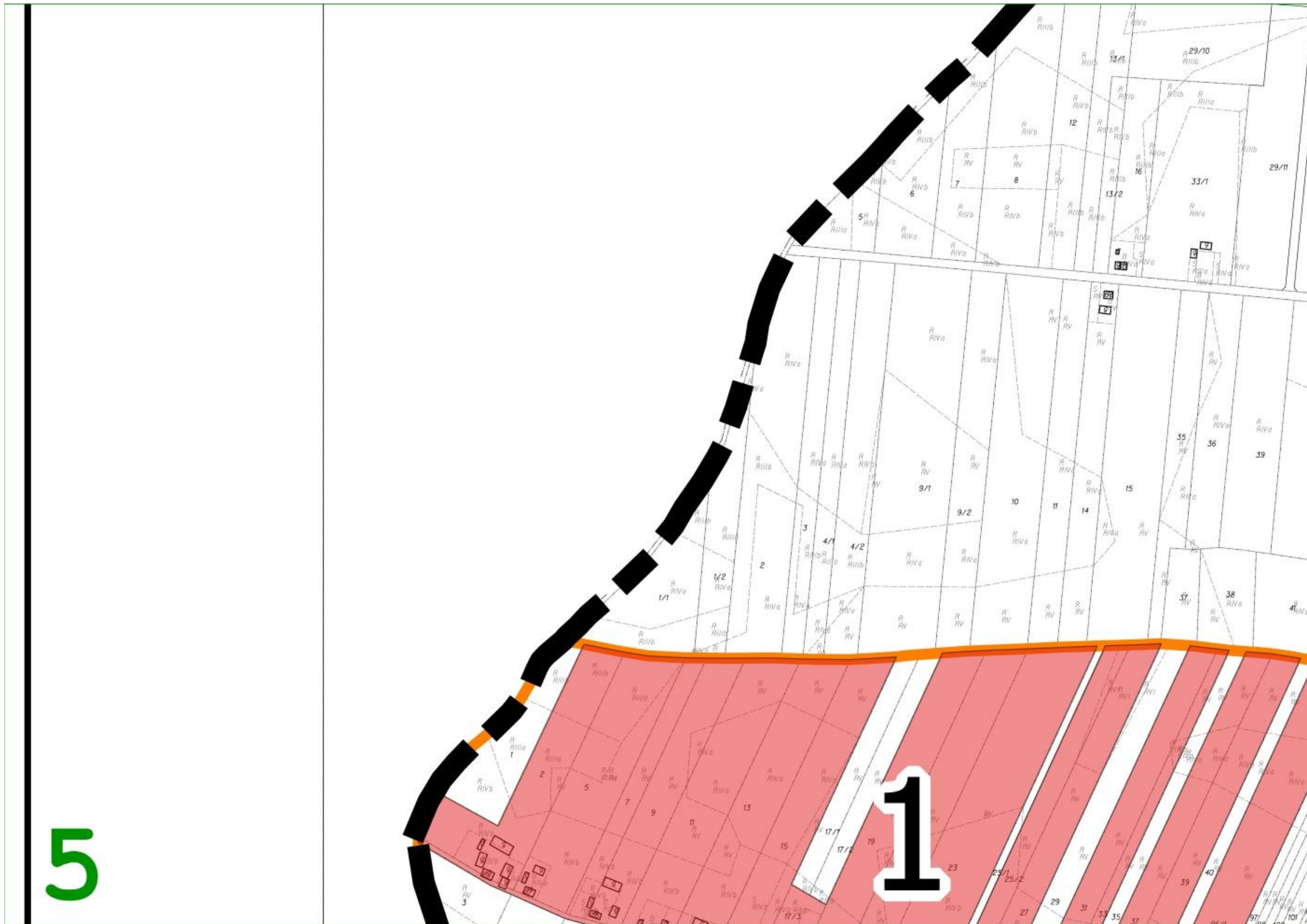


ji - Łętkowice

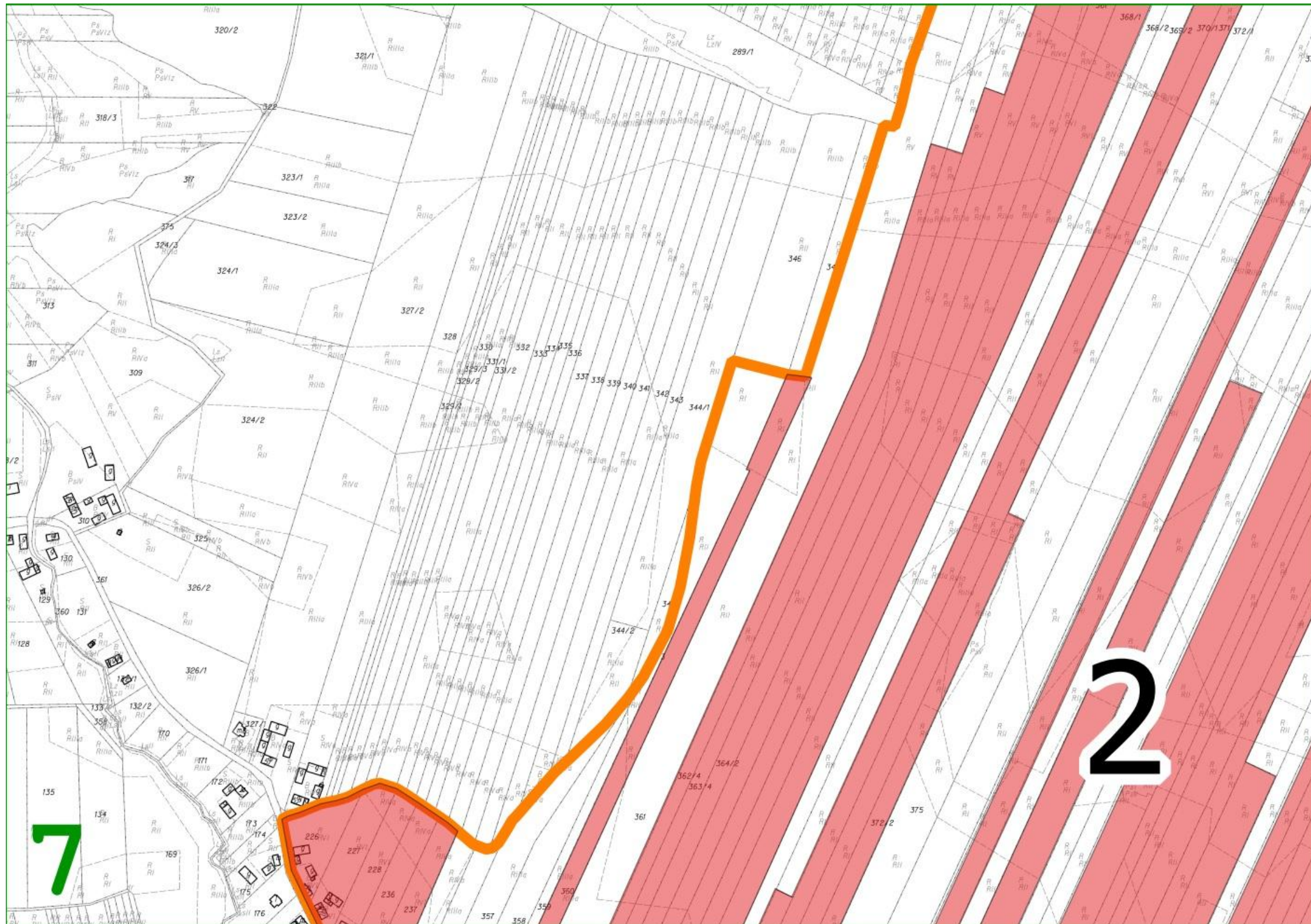










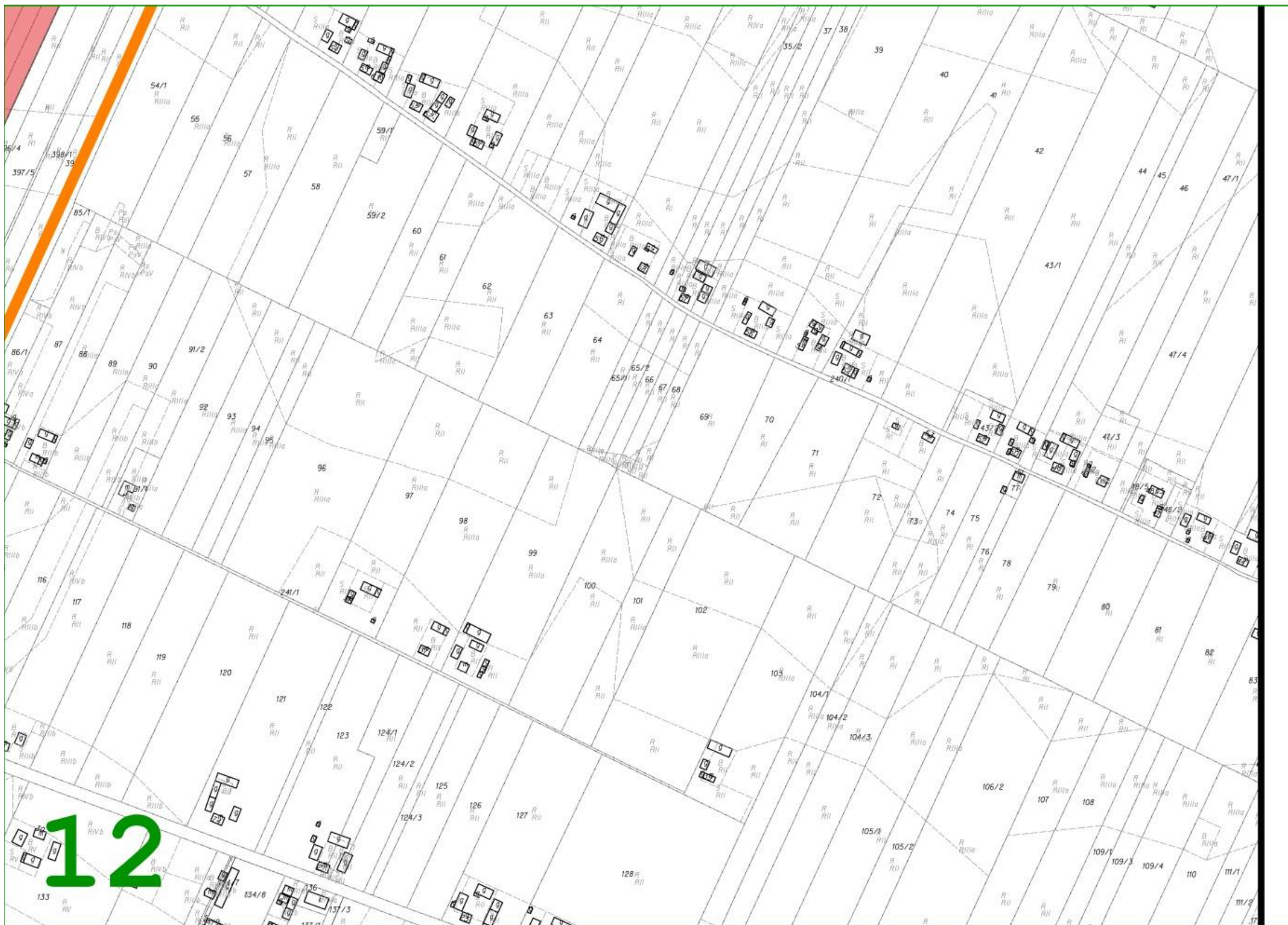


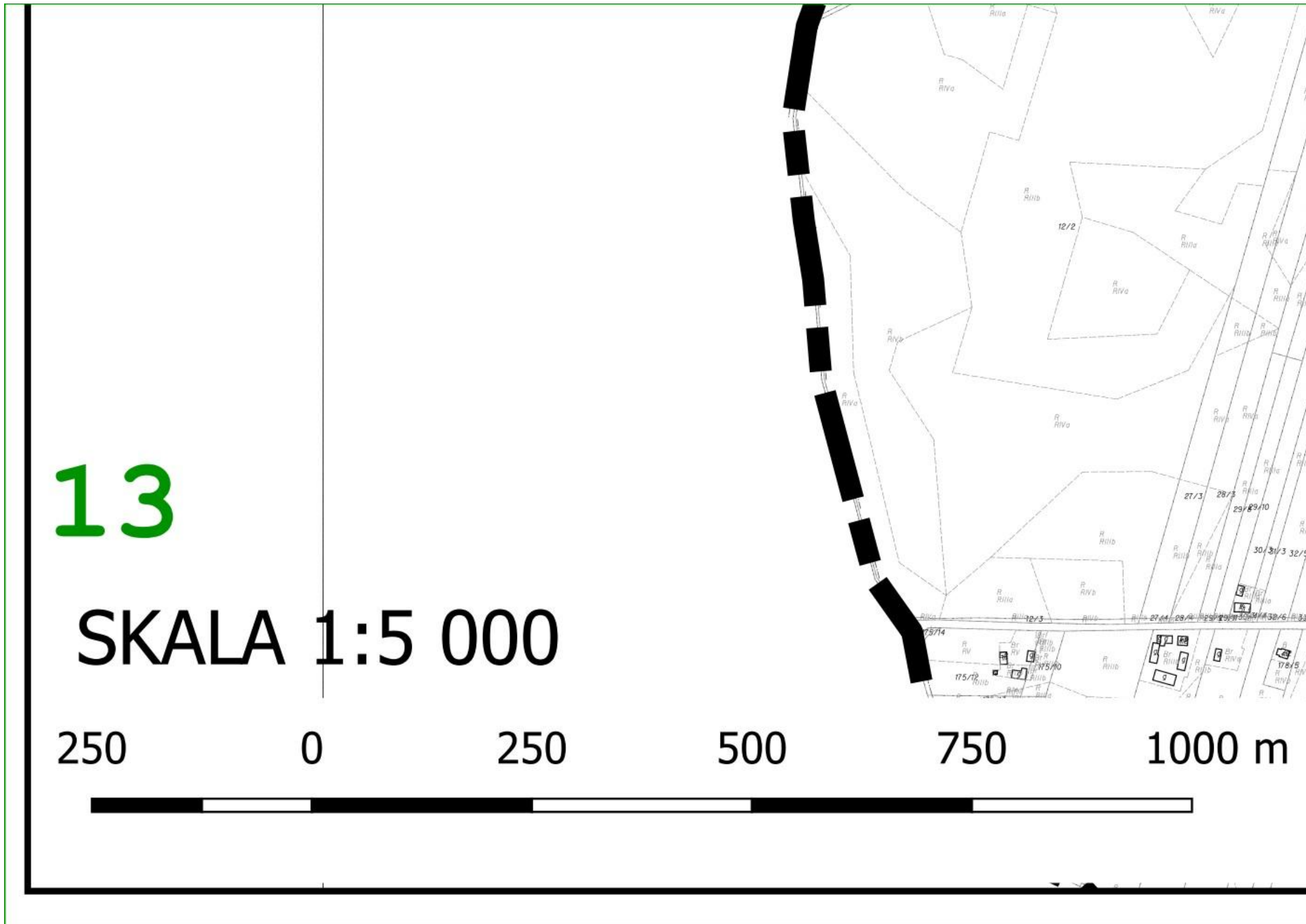




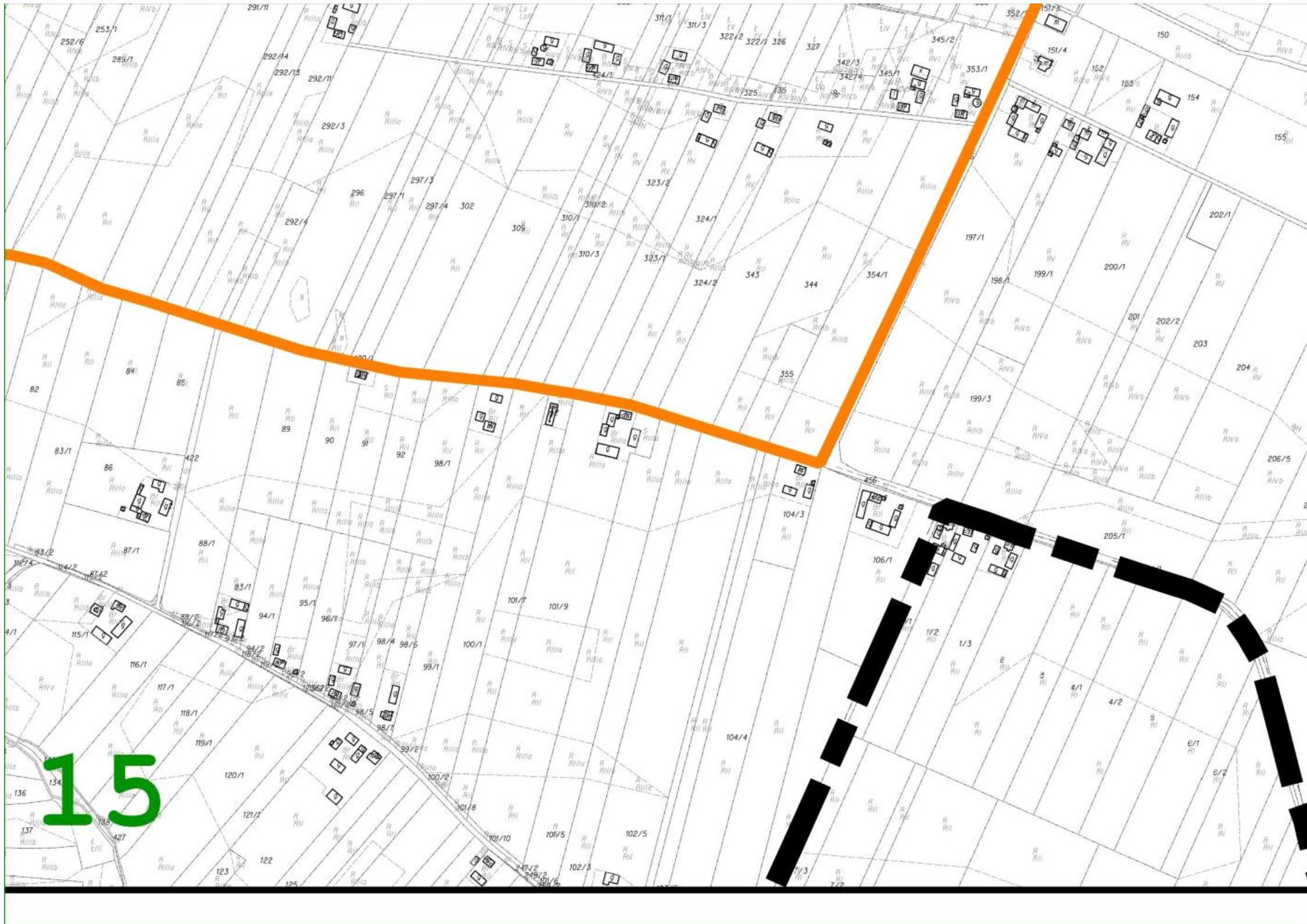


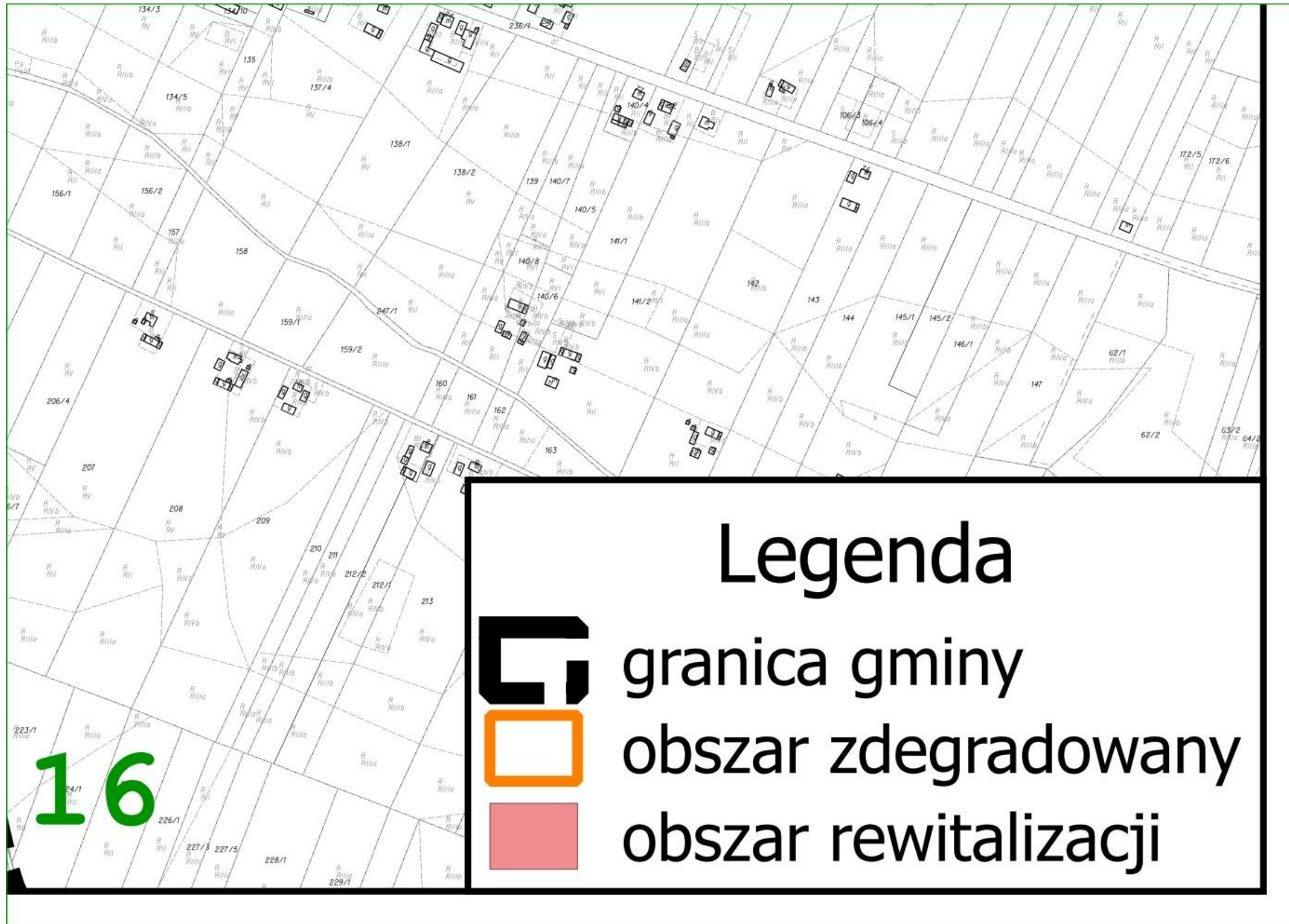






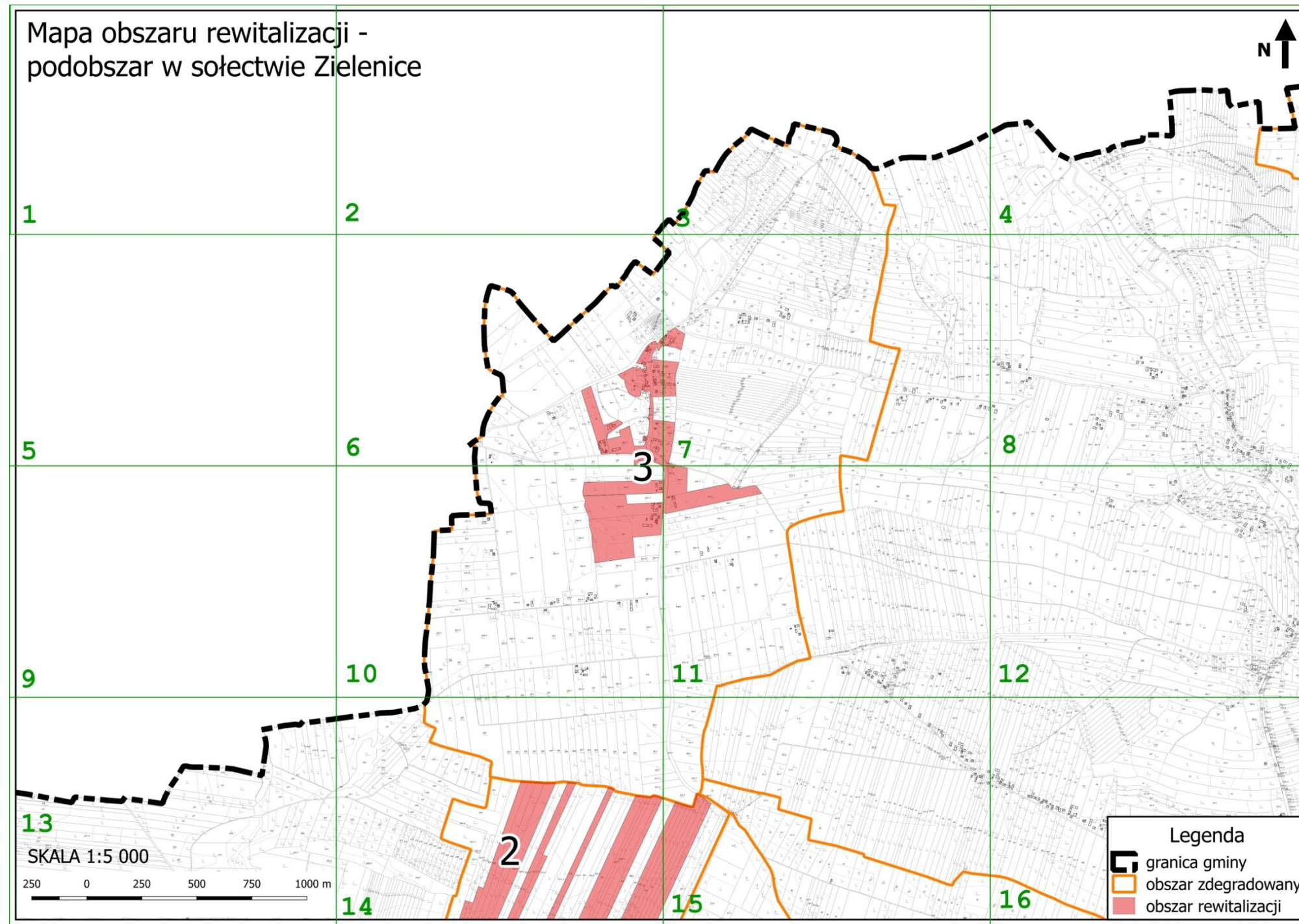






Załącznik nr 2 do uchwały Nr XXXII/167/2017 Rady Gminy Radziemice z dn. 9 marca 2017 roku w sprawie wyznaczenia obszaru zdegradowanego i obszaru rewitalizacji w gminie Radziemice

(mapa w skali 1:5000)

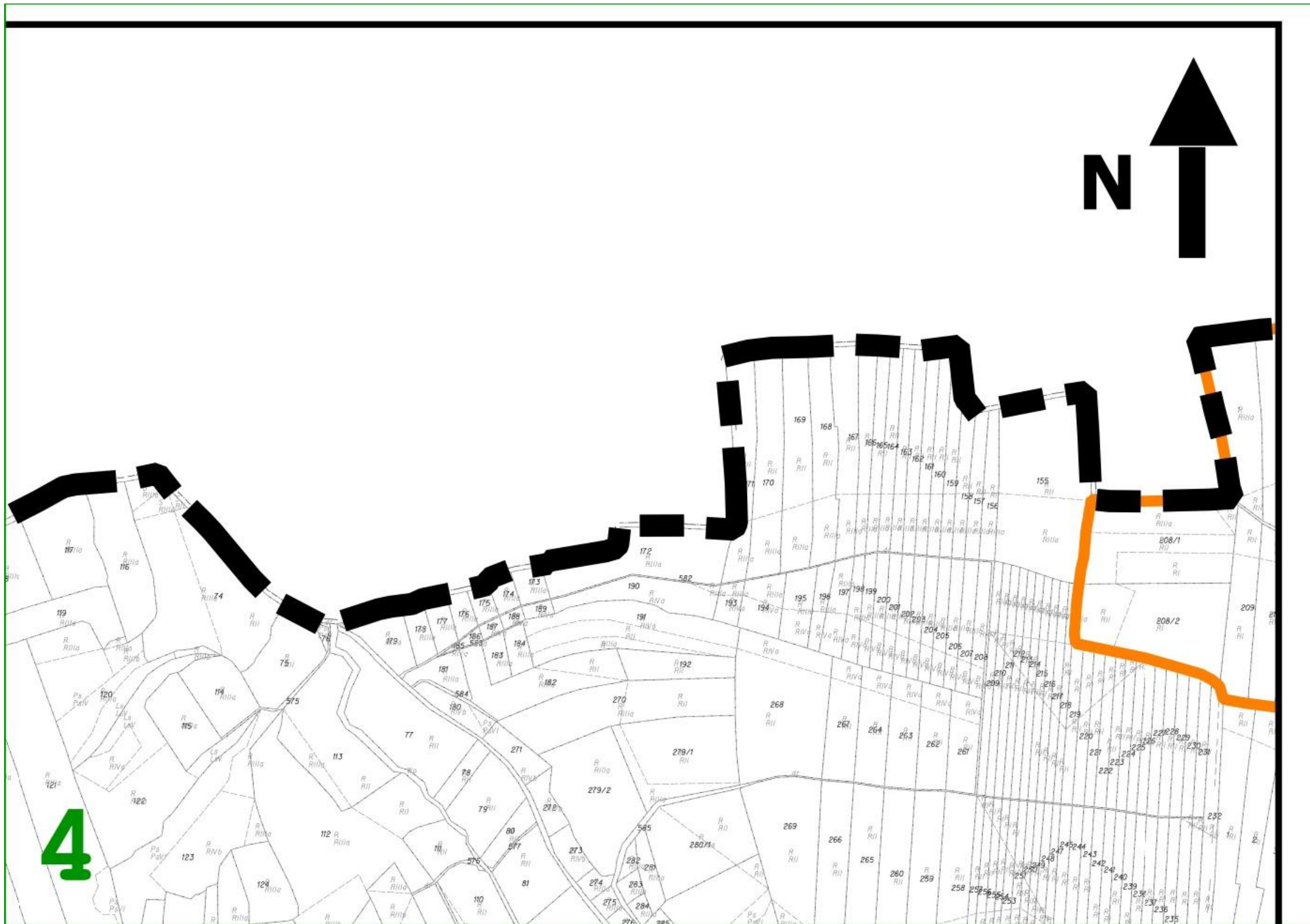


Mapa obszaru rewitalizacji podobszar w sołectwie Zi

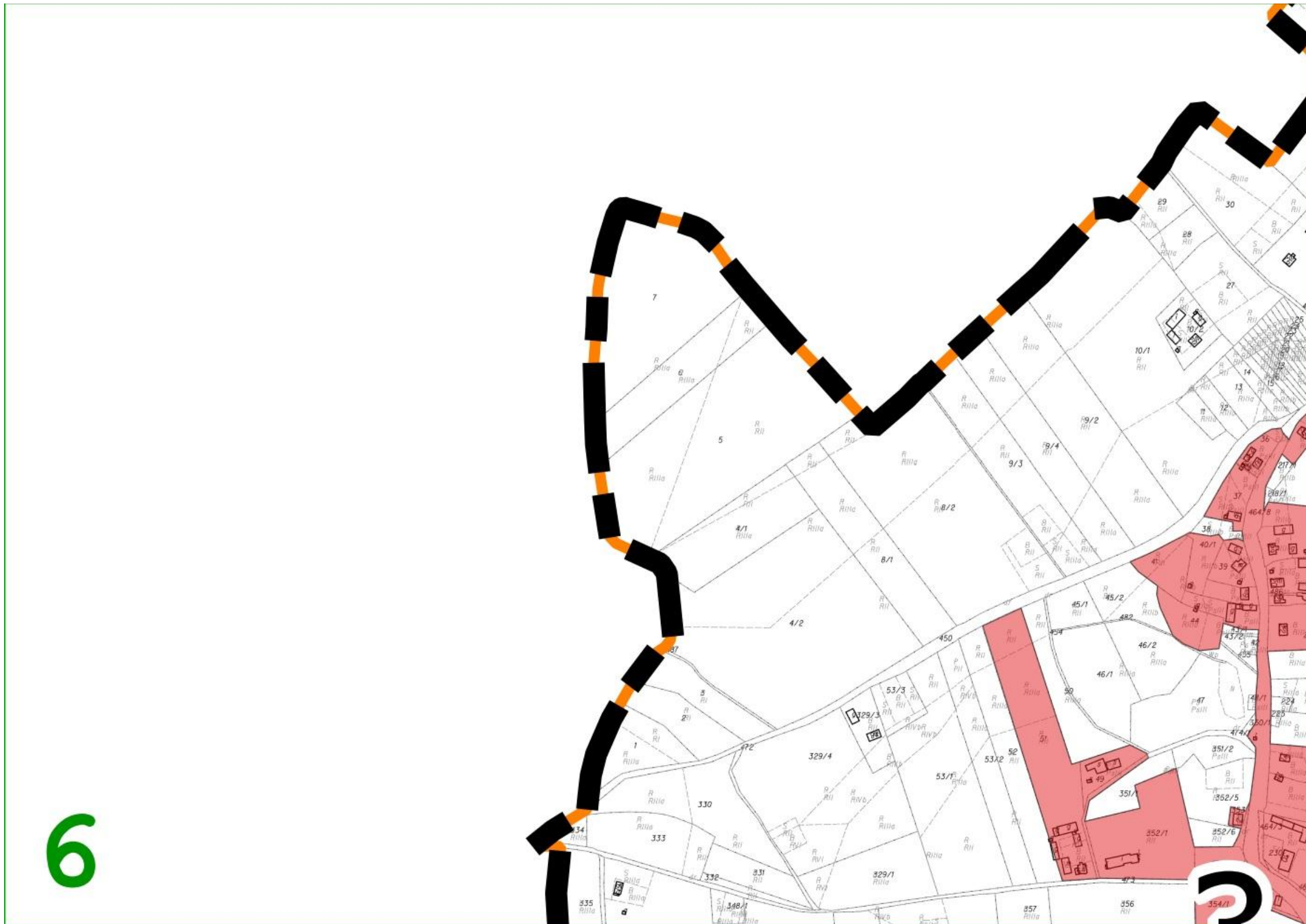
1

ji -
elenice

2



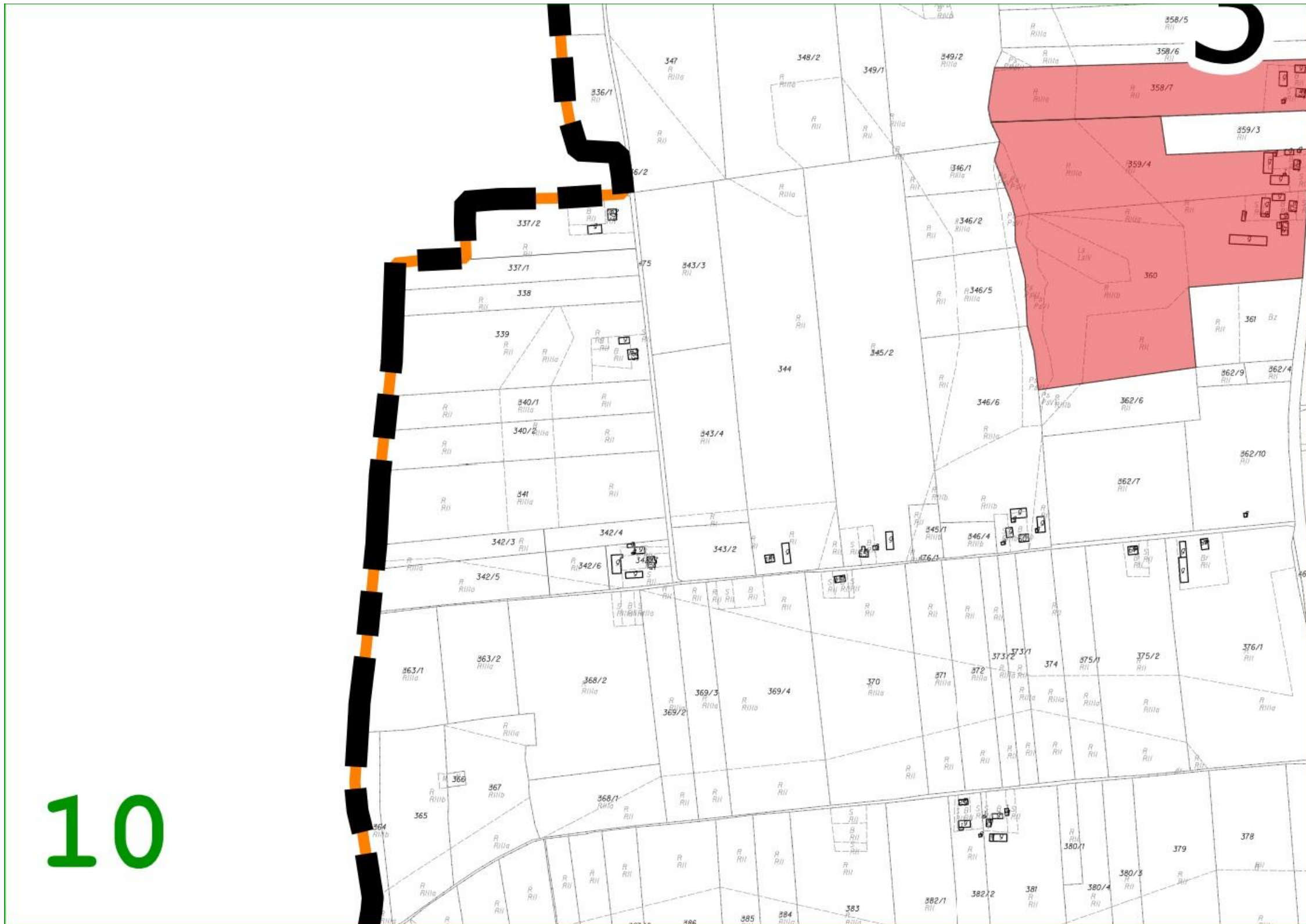
5





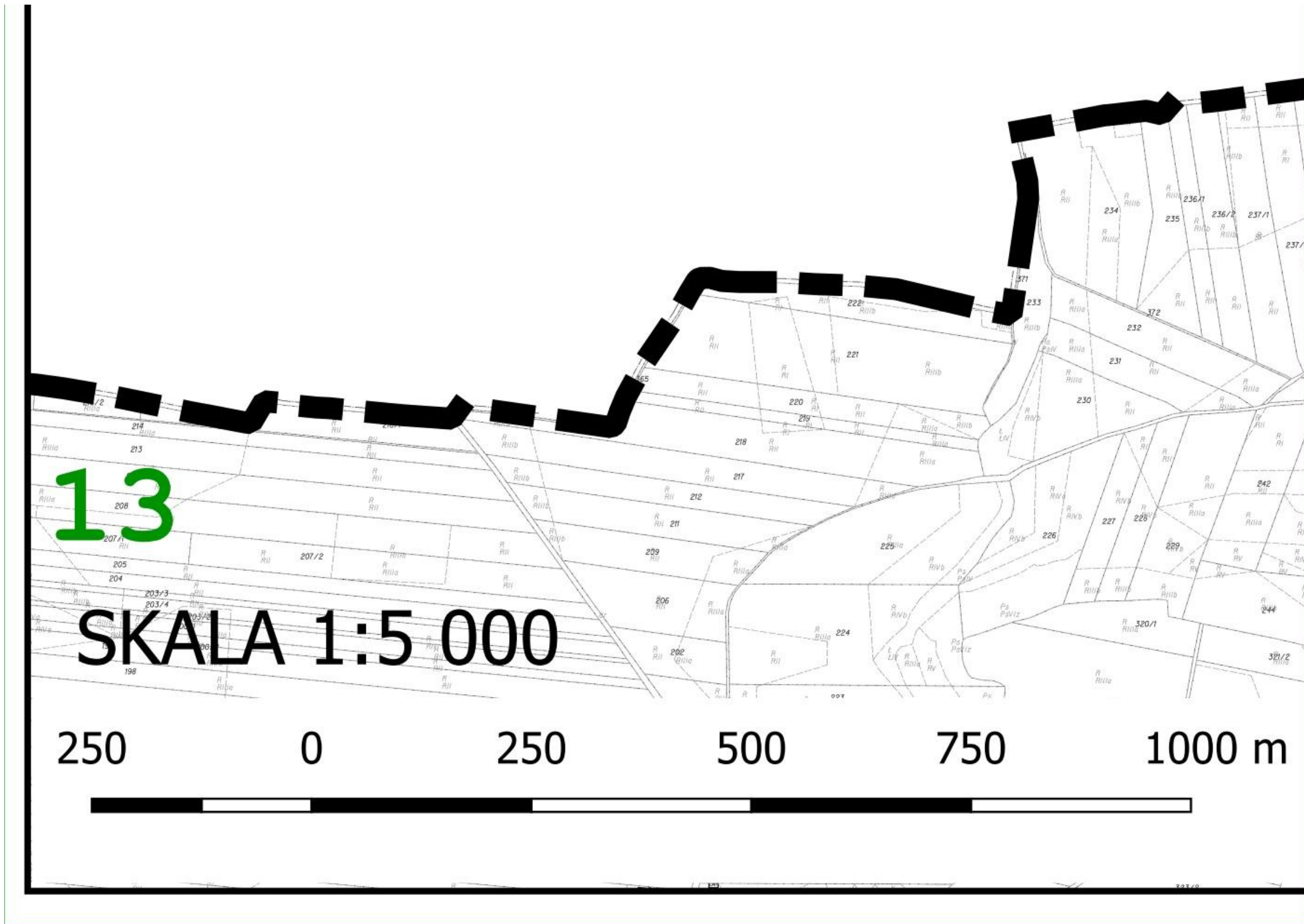


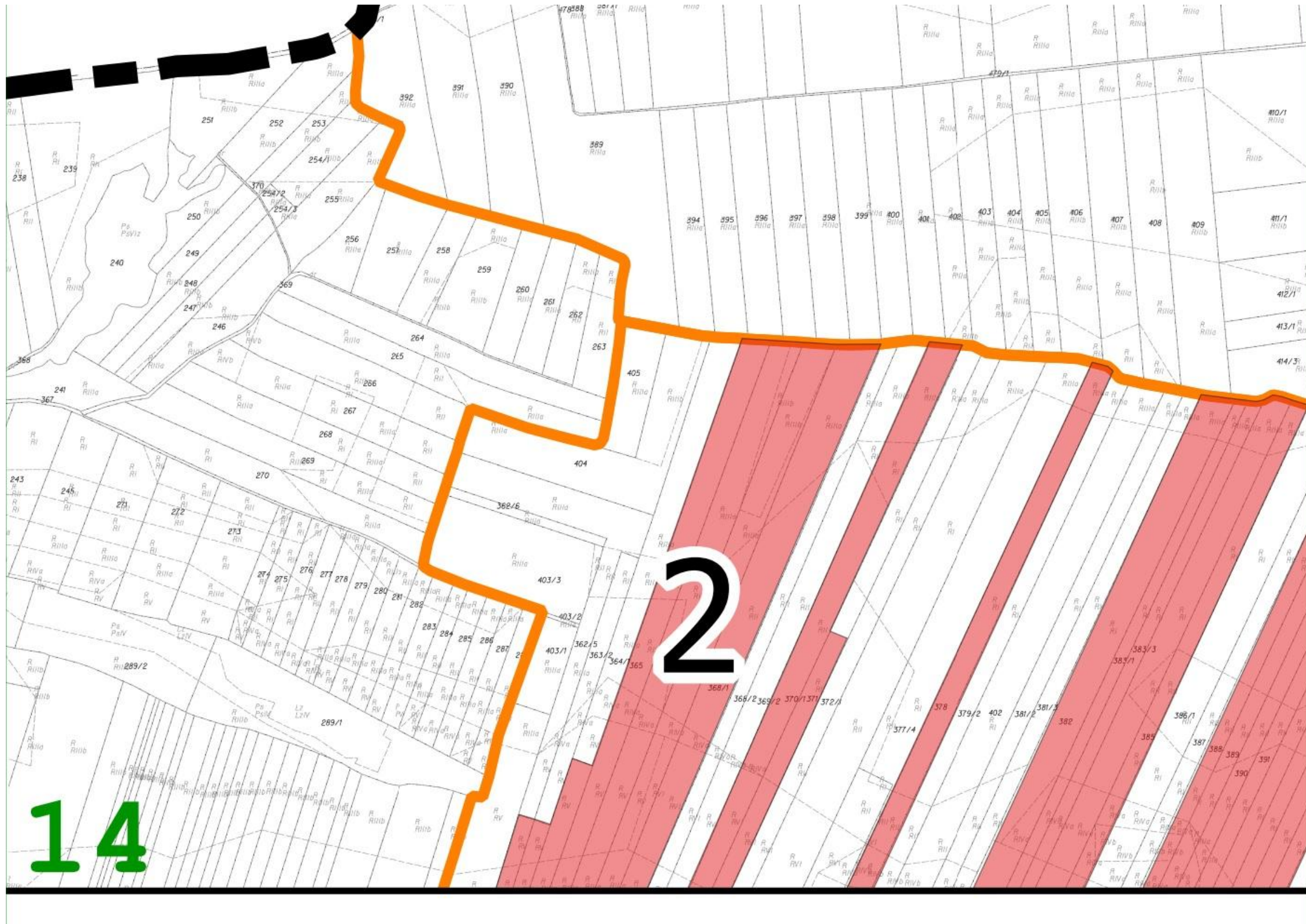
9

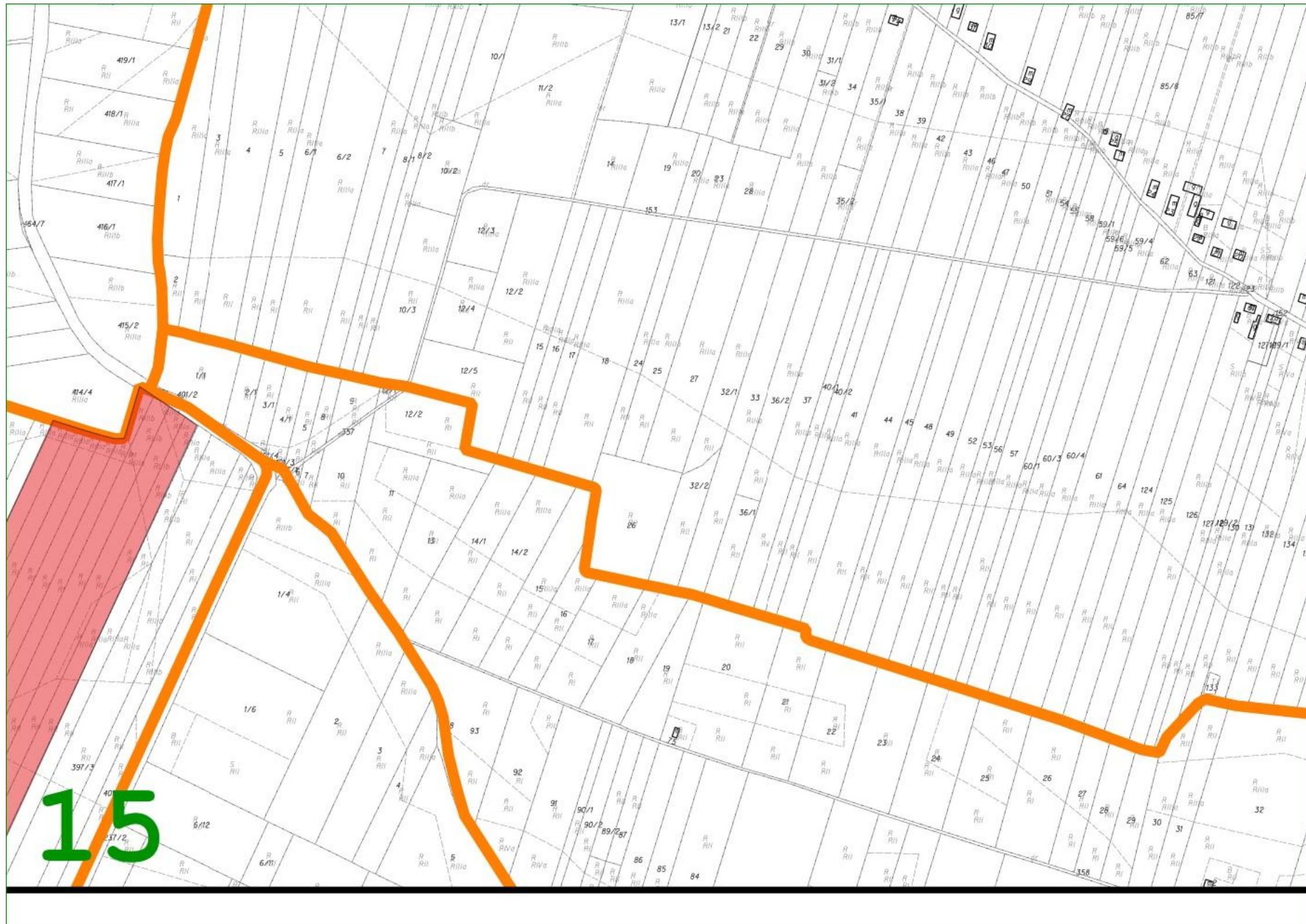


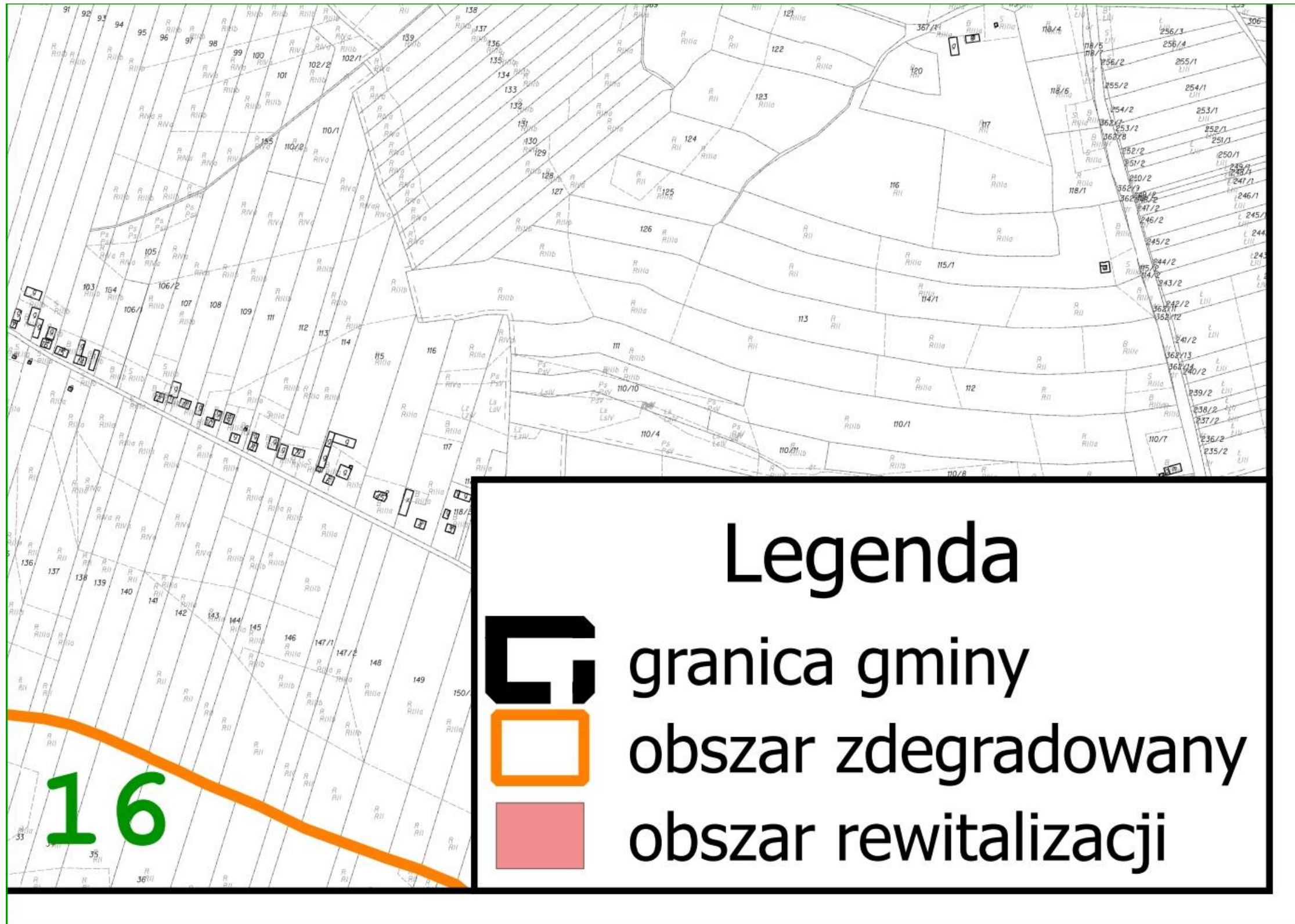






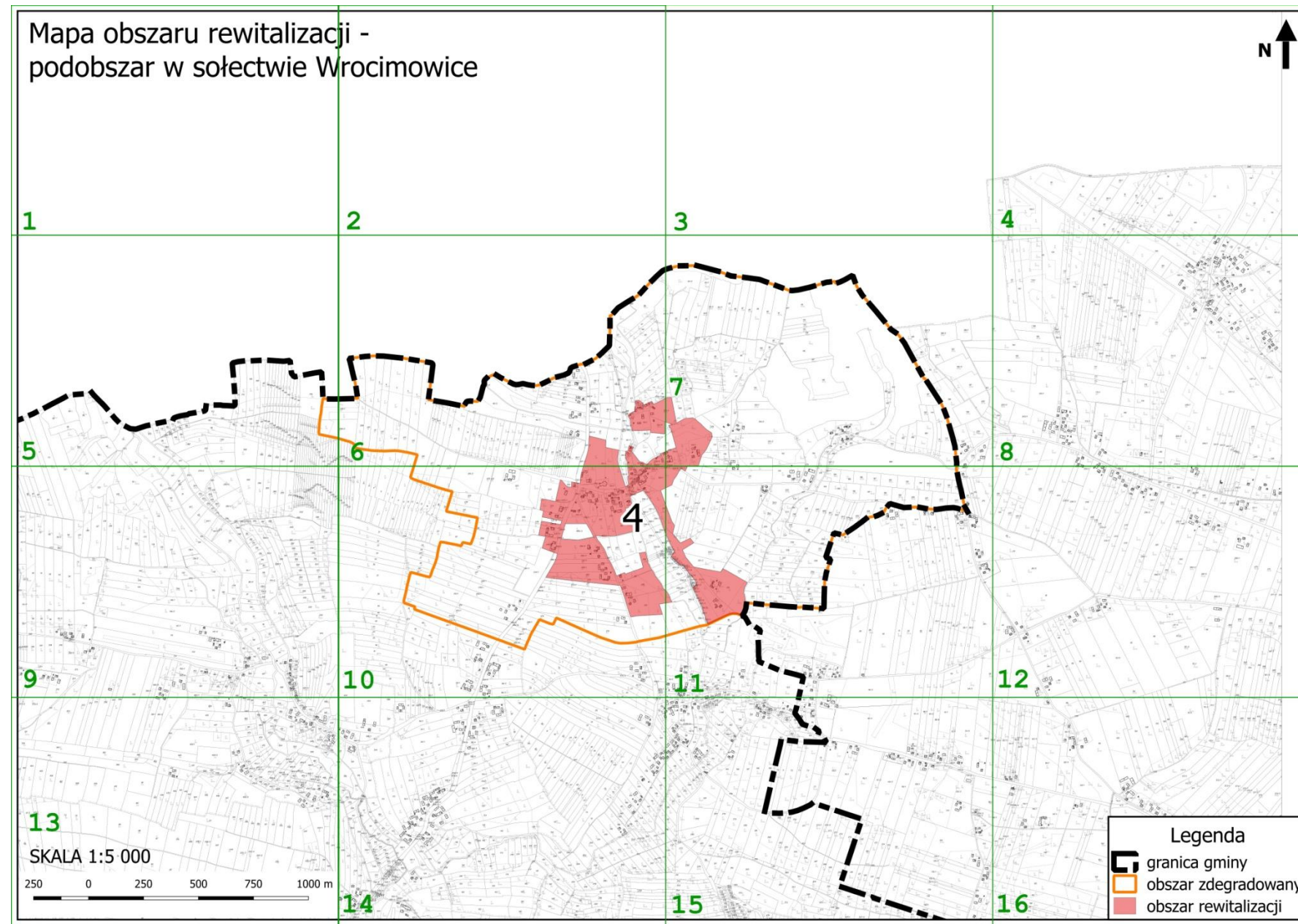






Załącznik nr 3 do uchwały Nr XXXII/167/2017 Rady Gminy Radziemice z dn. 9 marca 2017 roku w sprawie wyznaczenia obszaru zdegradowanego i obszaru rewitalizacji w gminie Radziemice

(mapa w skali 1:5000)




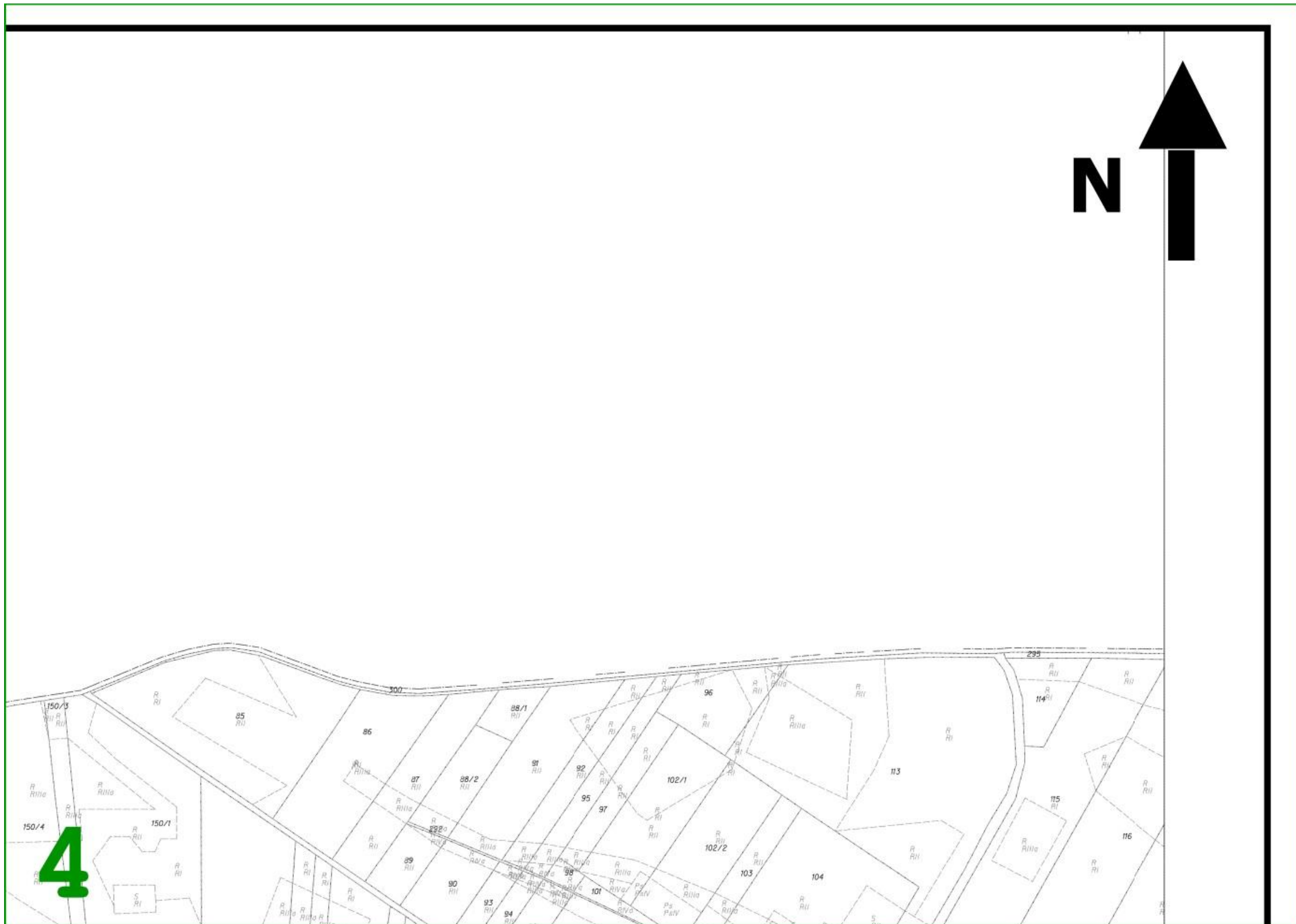
Mapa obszaru rewitalizacji podobszar w sołectwie W

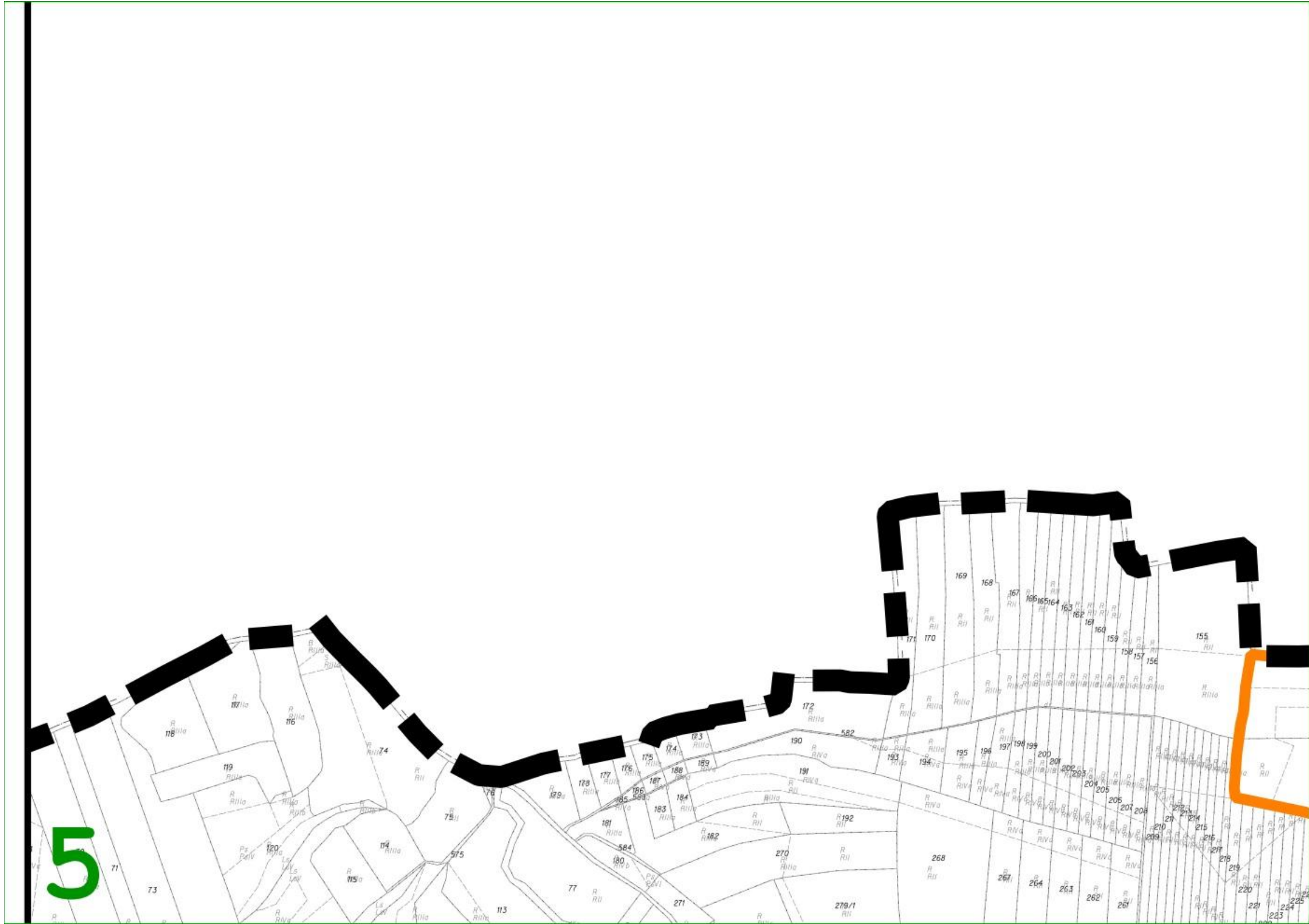
1

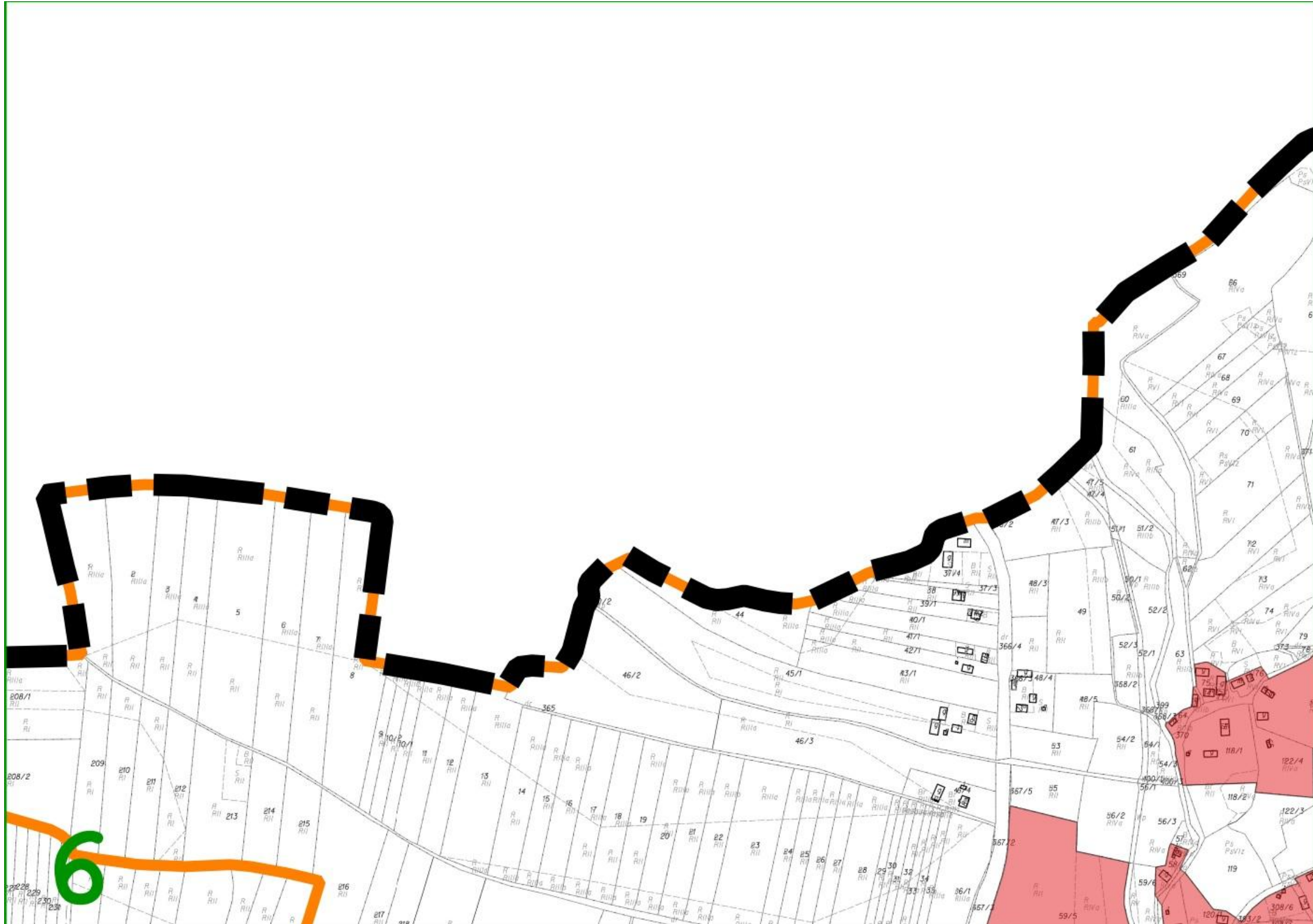
ji -
rocimowice

2





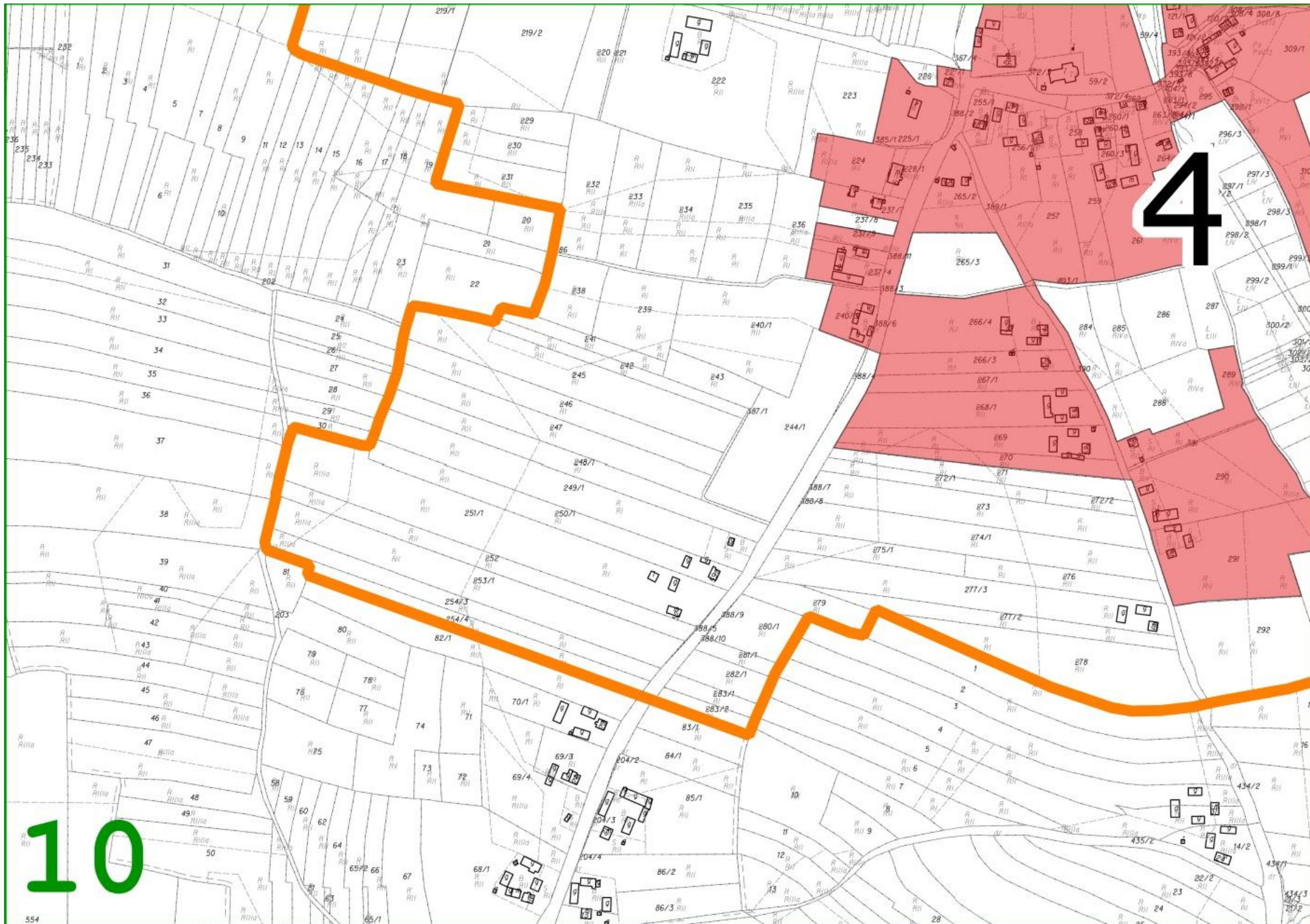


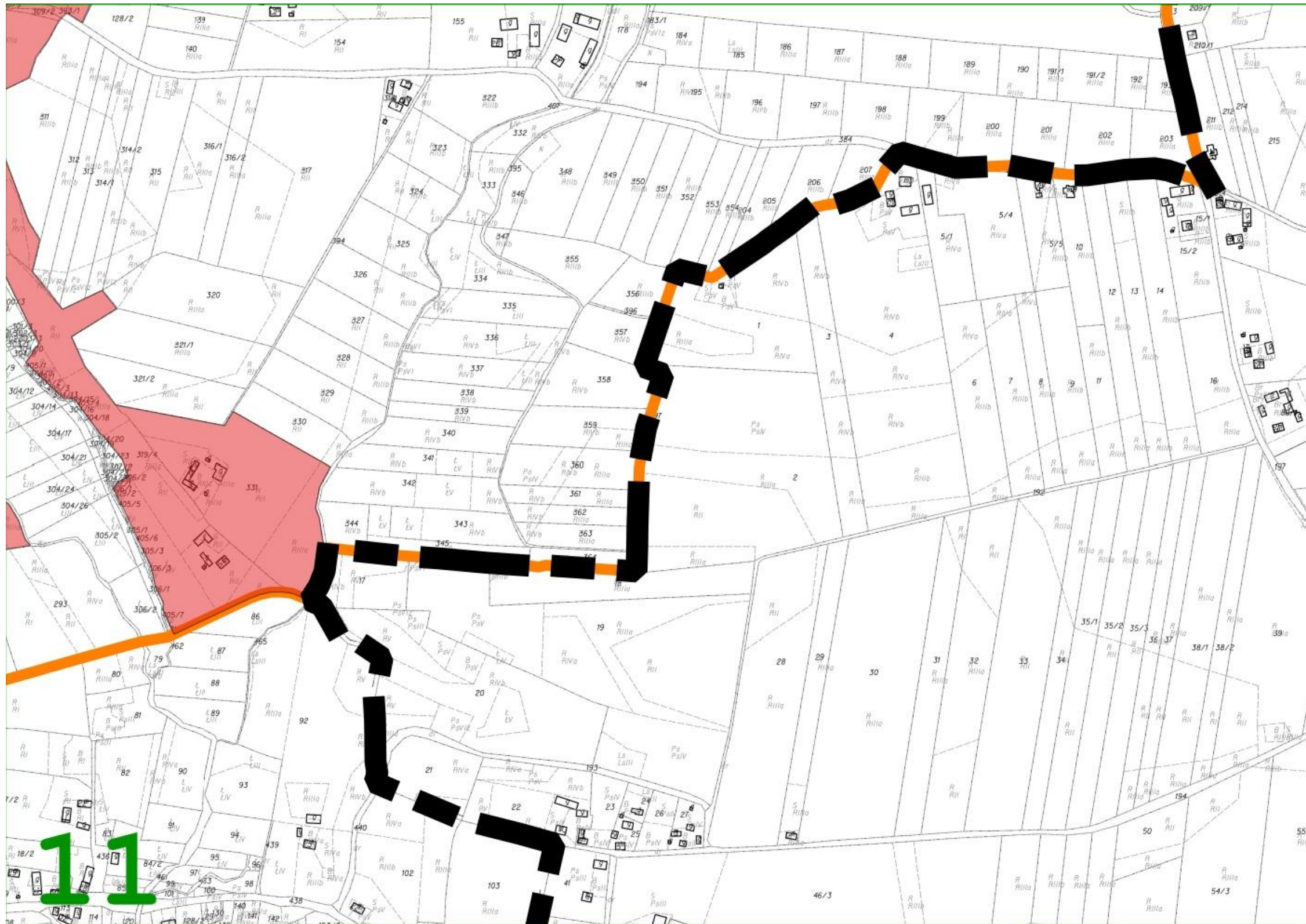




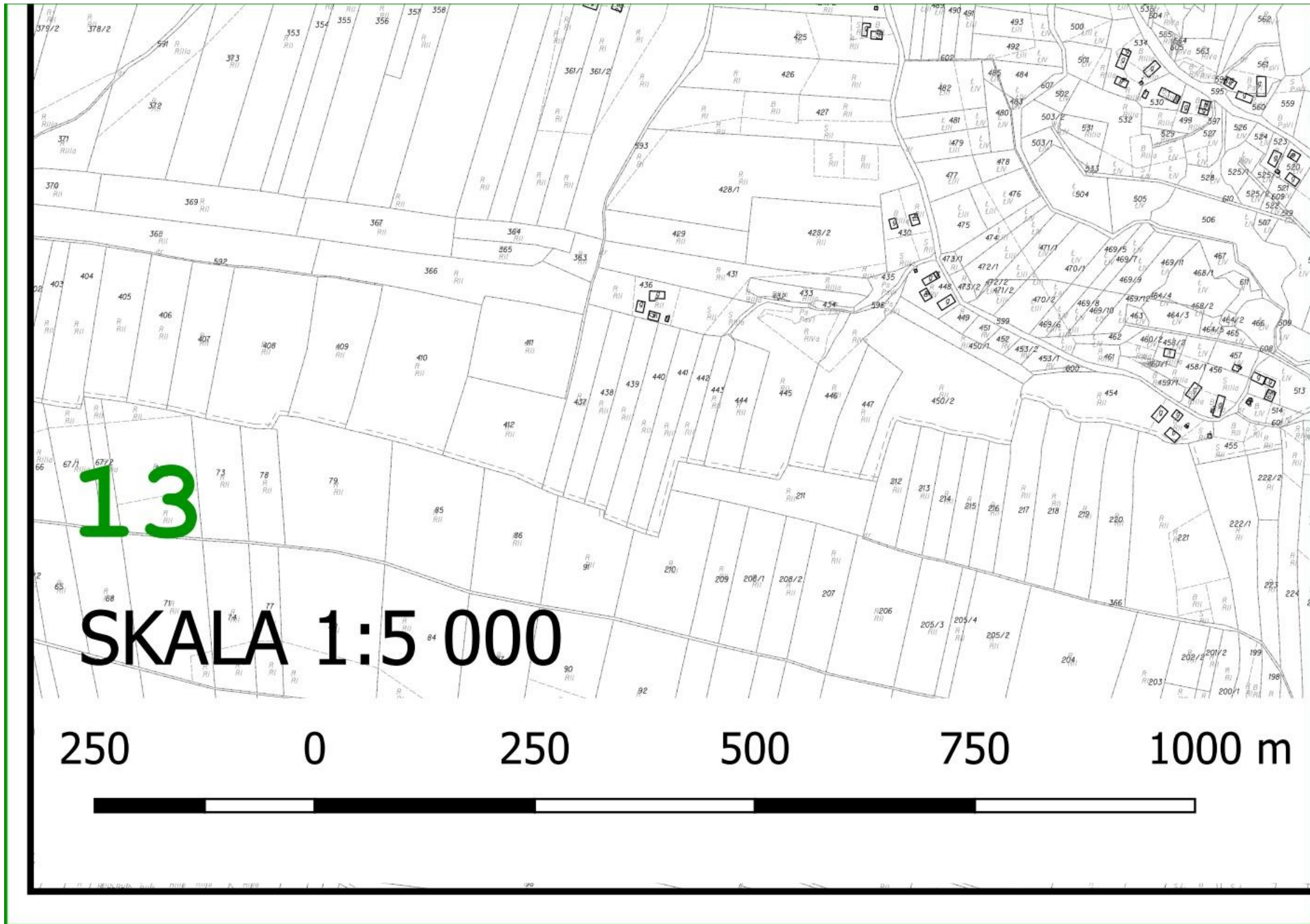


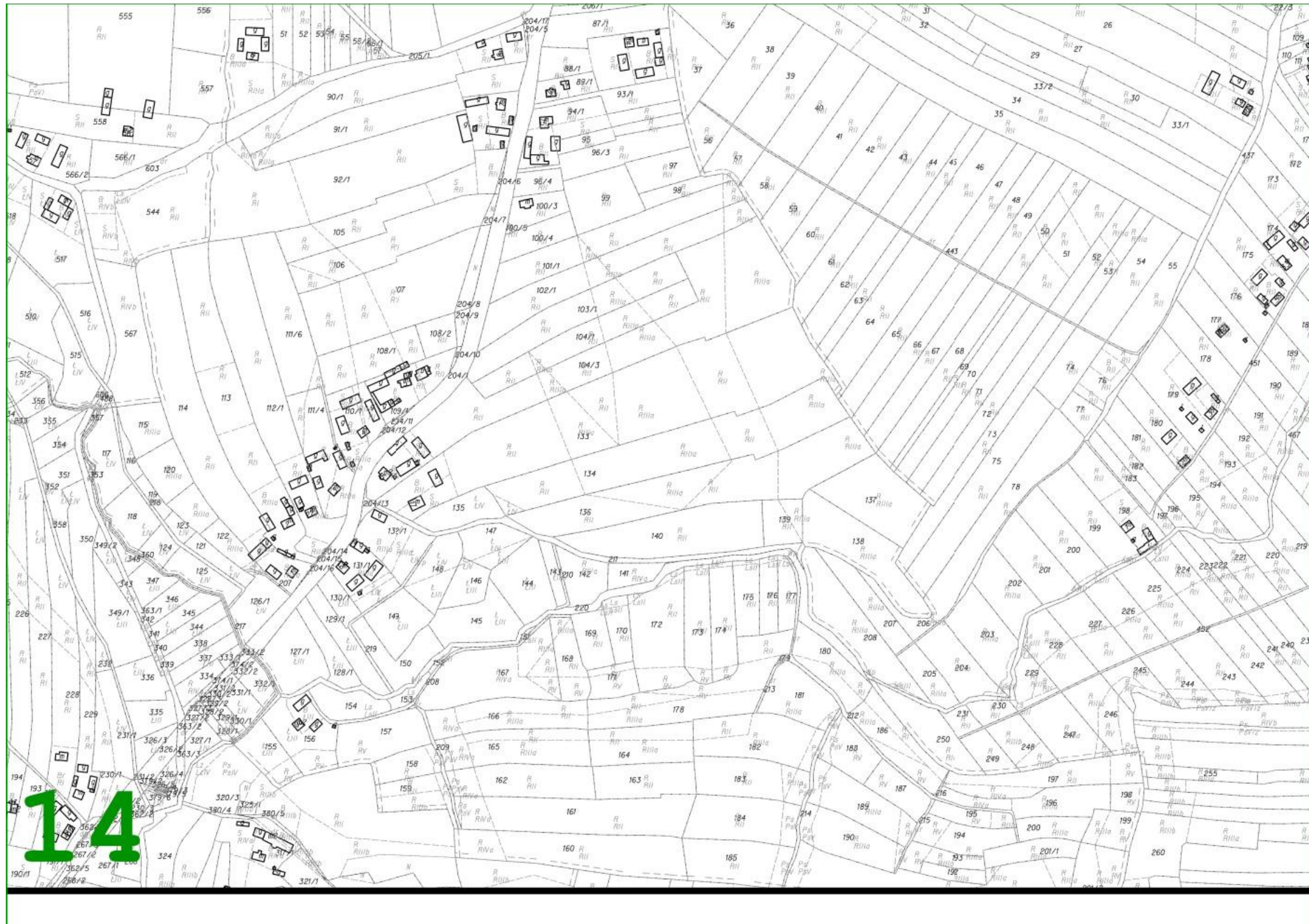




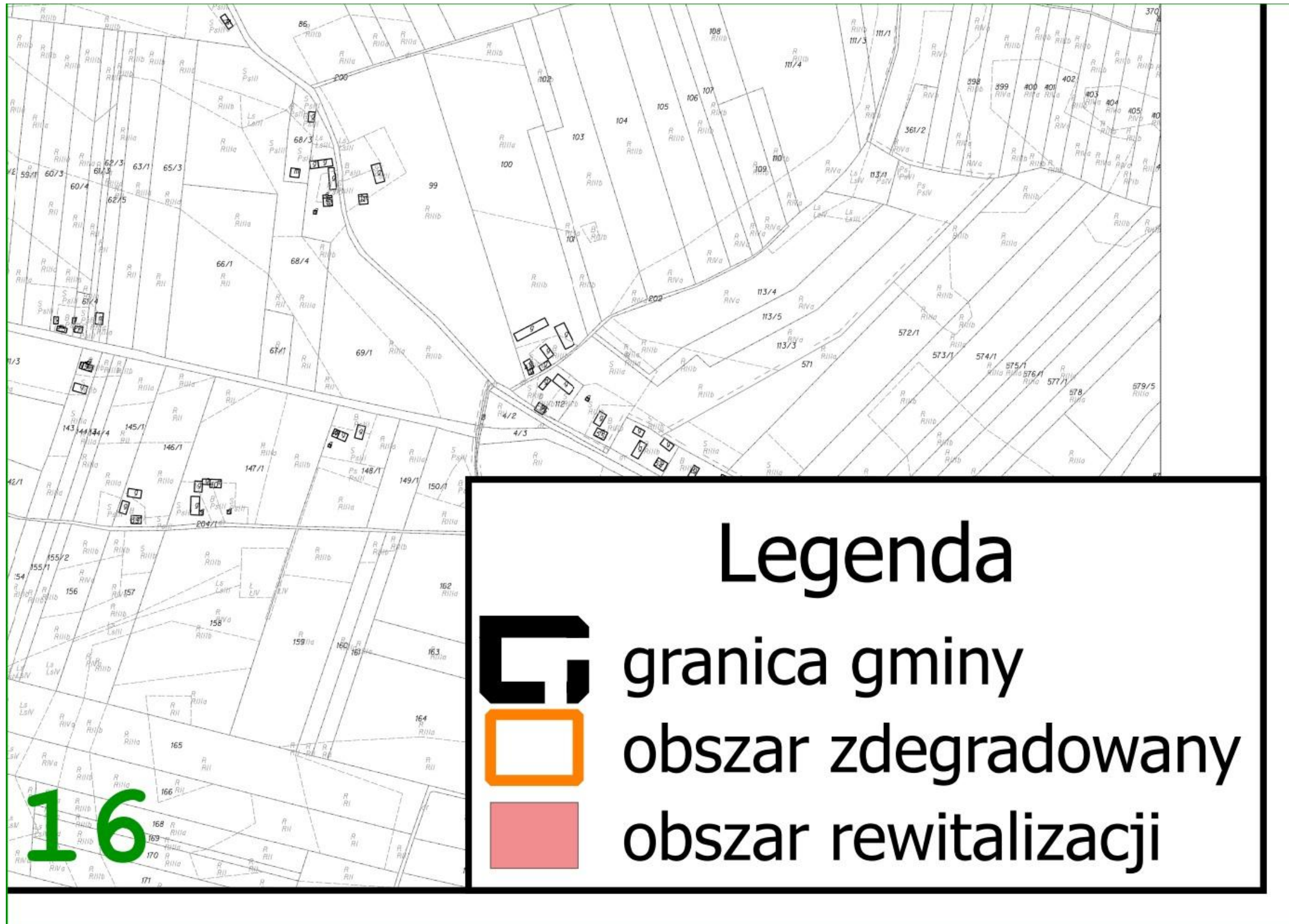












Załącznik nr 4 do uchwały Nr XXXII/167/2017 Rady Gminy Radziemice z dn. 9 marca 2017 roku w sprawie wyznaczenia obszaru zdegradowanego i obszaru rewitalizacji w gminie Radziemice

(mapa w skali 1:5000)

