



DZIENNIK URZĘDOWY

WOJEWÓDZTWA MAŁOPOLSKIEGO

Kraków, dnia 4 kwietnia 2017 r.

Poz. 2403

UCHWAŁA NR XVII/149/17 RADY GMINY TRZCIANA

z dnia 21 marca 2017 roku

w sprawie zmiany uchwały wyznaczającej obszar zdegradowany i obszar rewitalizacji Gminy Trzciana

Na podstawie art. 18 ust. 2 pkt 15 ustawy z dnia 8 marca 1990 r. o samorządzie gminnym (Dz. U. z 2016 r. poz. 446 z późn. zm.) oraz art. 8 i art. 11 ust. 5 pkt 1 ustawy z dn. 9 października 2015 r. o rewitalizacji (Dz. U. poz. 1777) - Rada Gminy Trzciana uchwala, co następuje:

§ 1. W uchwale Nr X/69/15 Rady Gminy Trzciana z dnia 29 grudnia 2015 roku w sprawie wyznaczenia obszaru zdegradowanego i obszaru rewitalizacji Gminy Trzciana zmienia się:

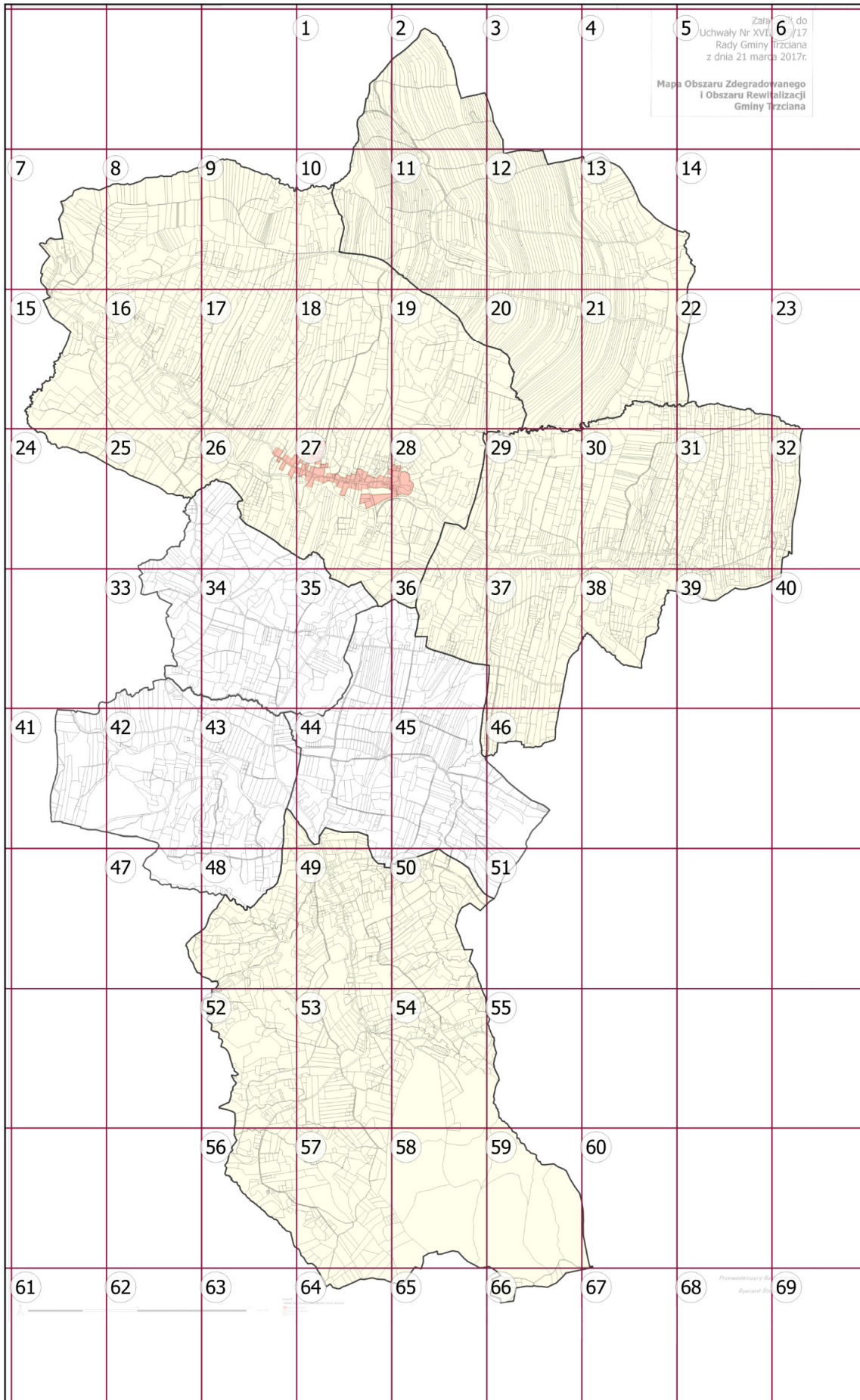
1. załącznik do uchwały Nr X/69/15 Rady Gminy Trzciana z dnia 29 grudnia 2015 r. „Mapa obszaru zdegradowanego i obszaru rewitalizacji Gminy Trzciana, w skali co najmniej 1: 5000”, który otrzymuje brzmienie jak w załączniku do niniejszej uchwały.

2. Uchyla się § 2 uchwały.

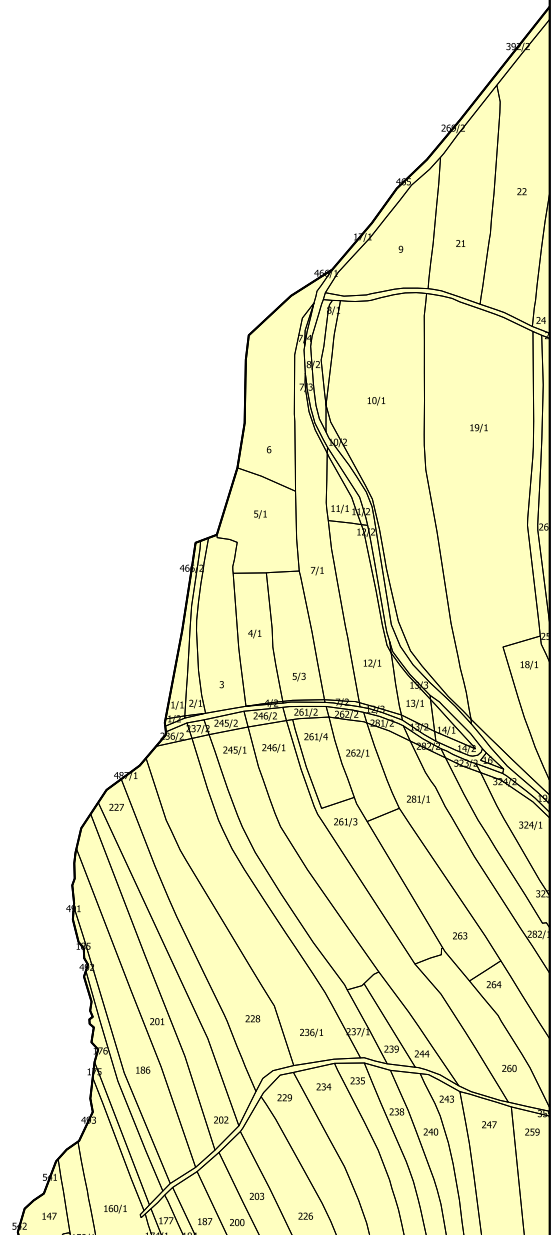
§ 2. Wykonanie uchwały powierza się Wójtowi Gminy Trzciana.

§ 3. Uchwała podlega publikacji w Dzienniku Urzędowym Województwa Małopolskiego i wchodzi w życie po upływie 14 dni od dnia ogłoszenia.

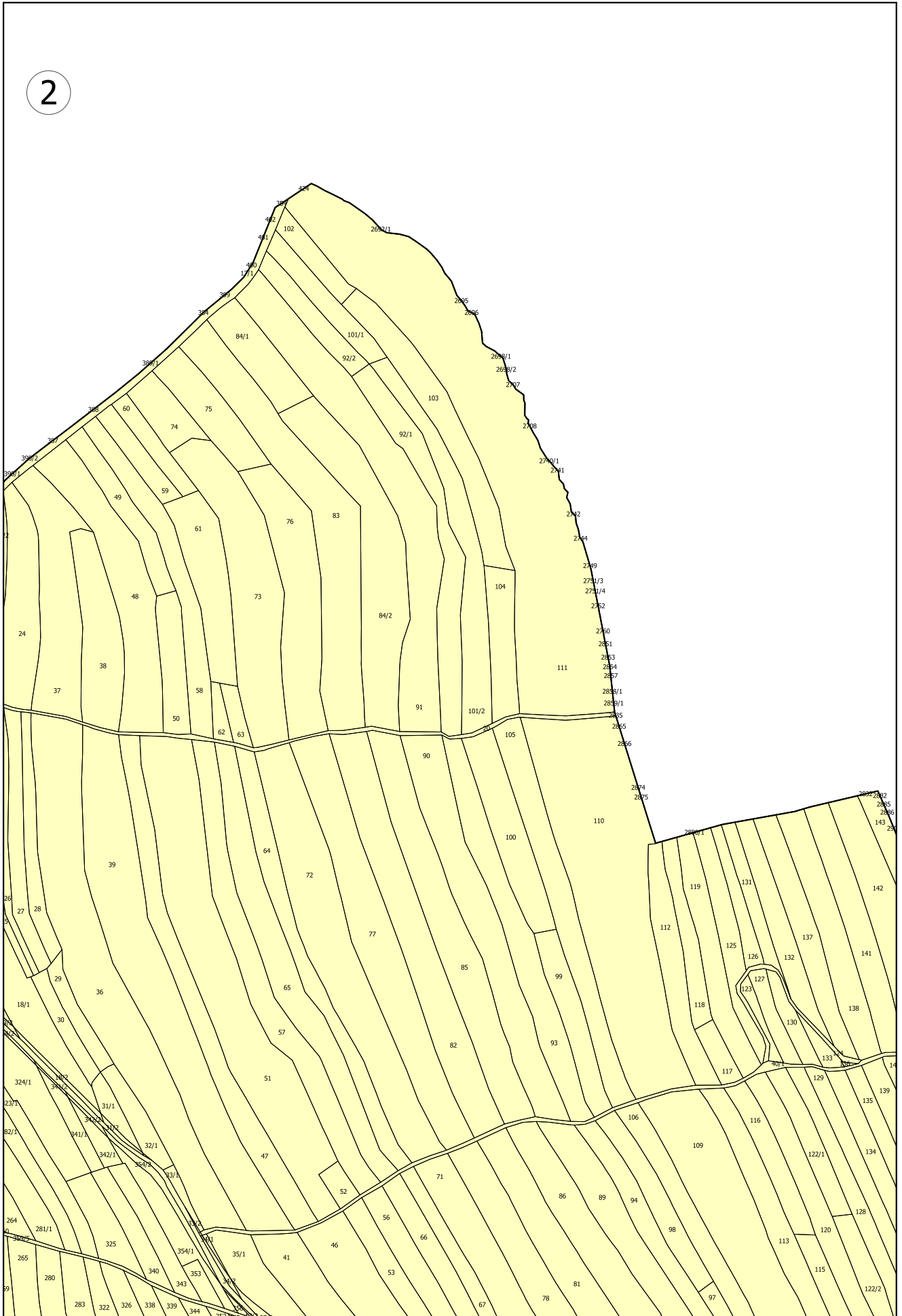
Przewodniczący Rady Gminy
Ryszard Śliwa



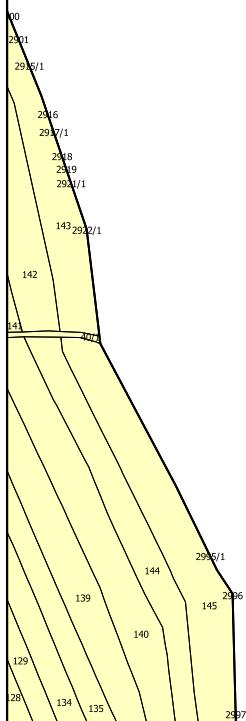
1



2



3



4

Mapa

5

Załącznik

Uchwały Nr XVII

Rady Gminy

z dnia 21 marca

a Obszaru Zdegradow

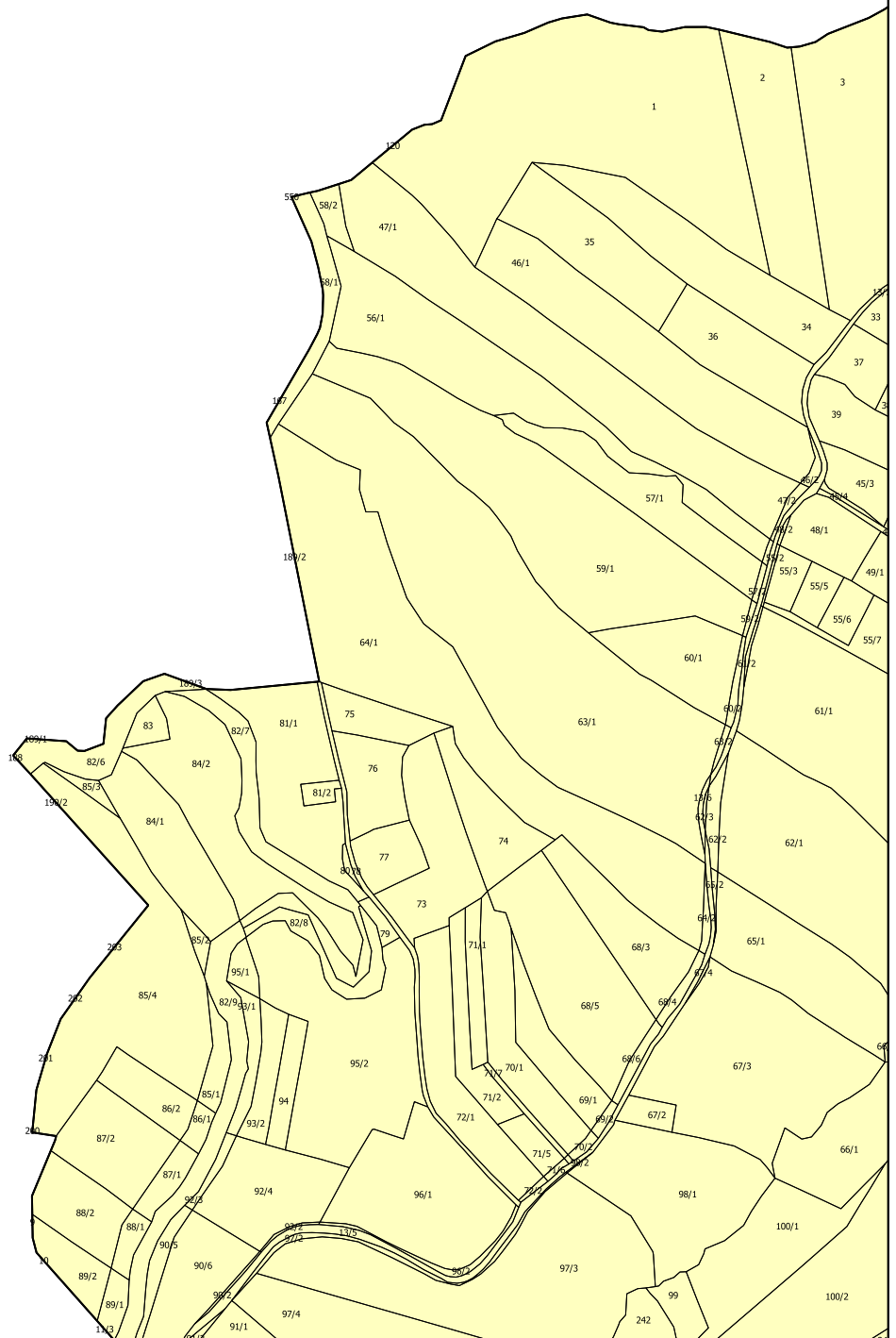
i Obszaru Rewit

Gminy T

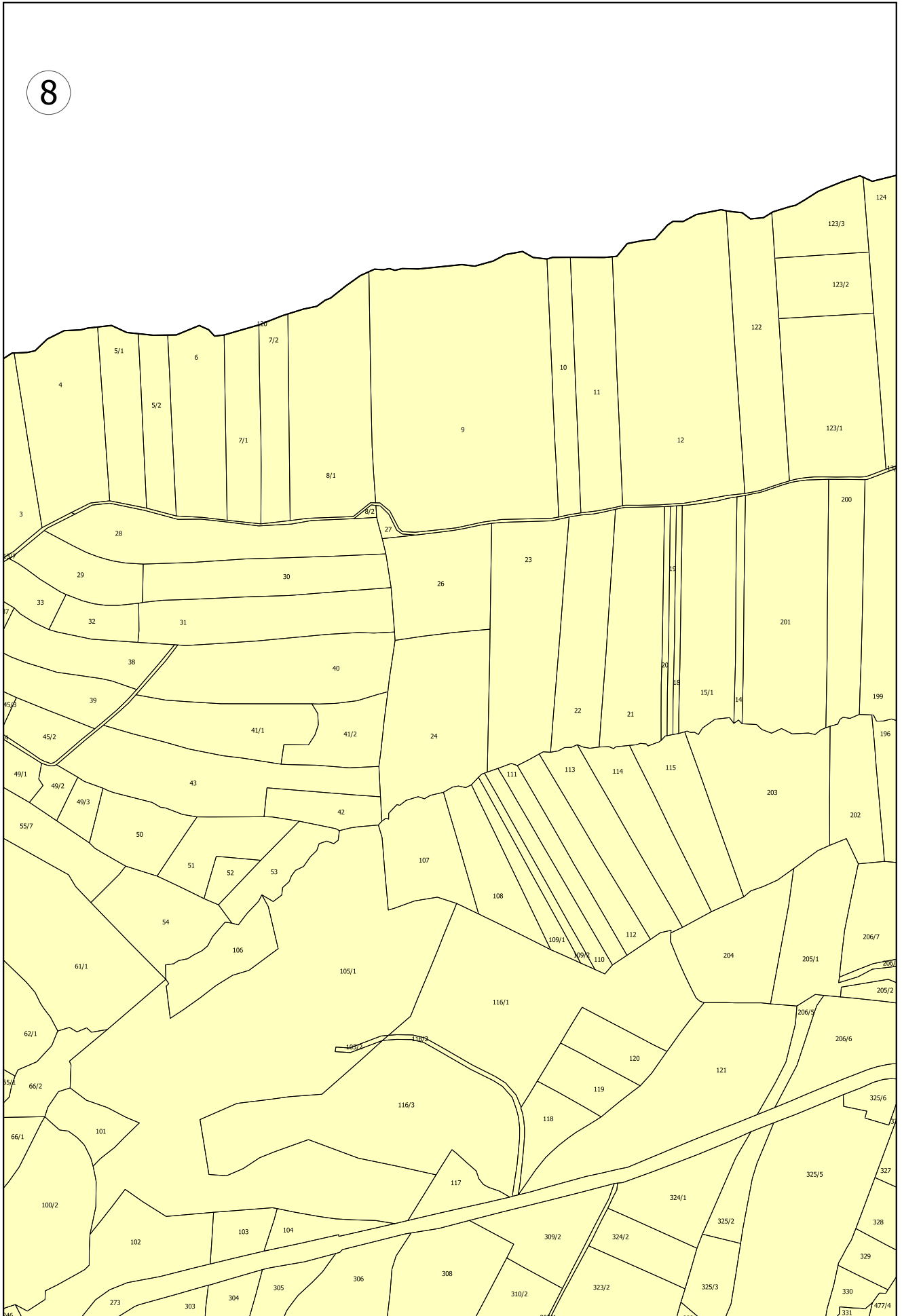
⁶cznik do
/149/17
Trzciana
a 2017r.

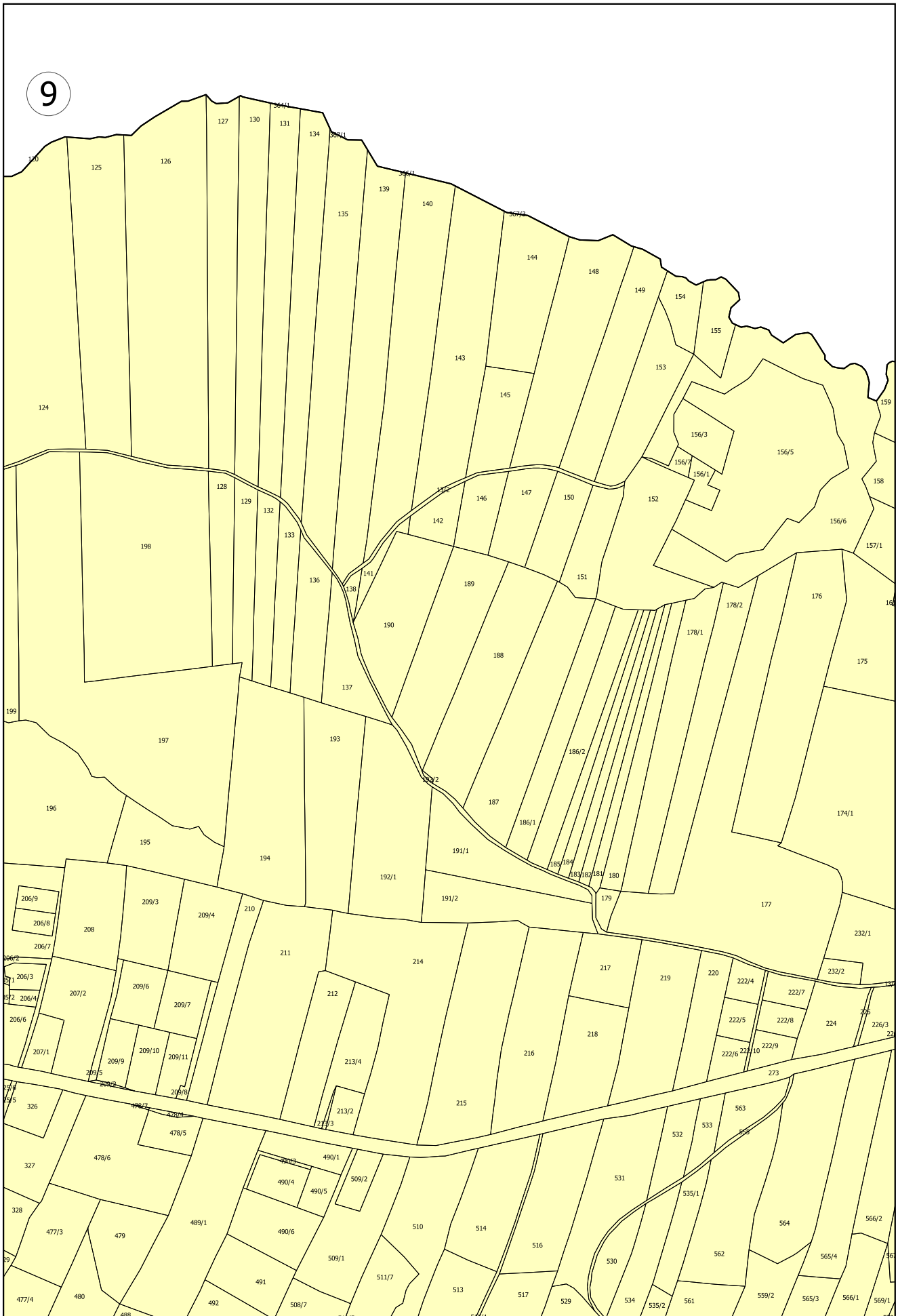
wanego
talizacji
rzciana

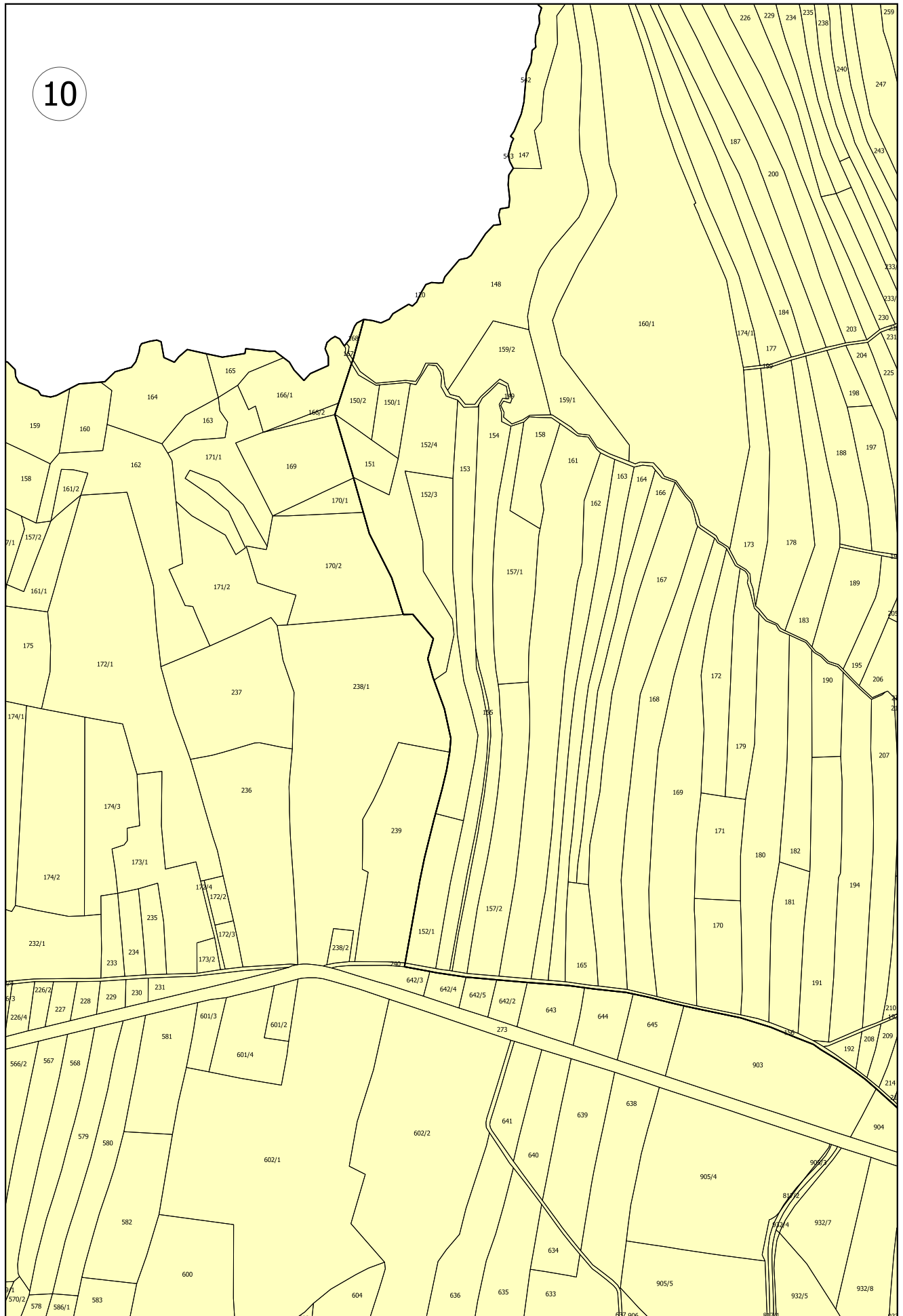
7

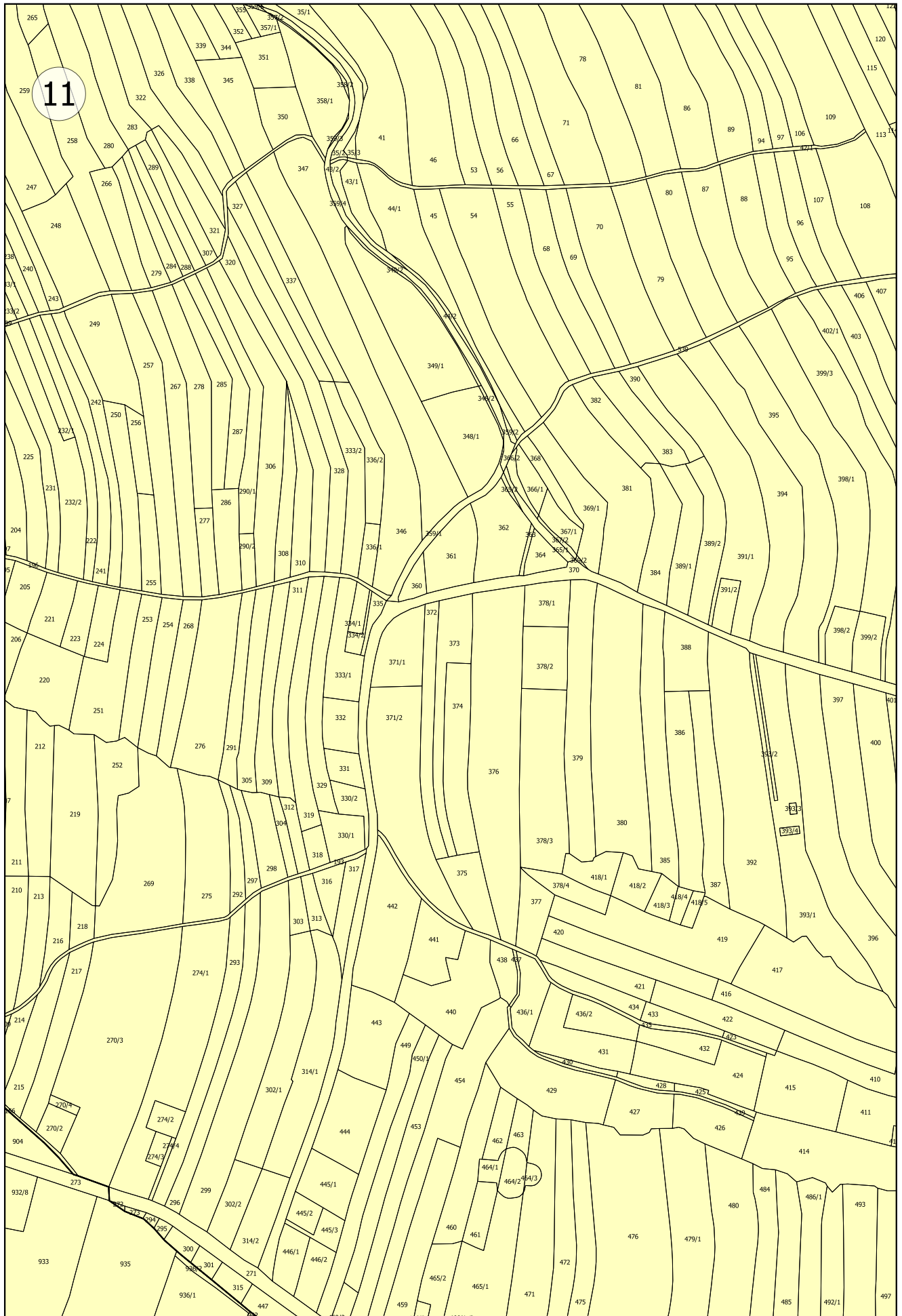


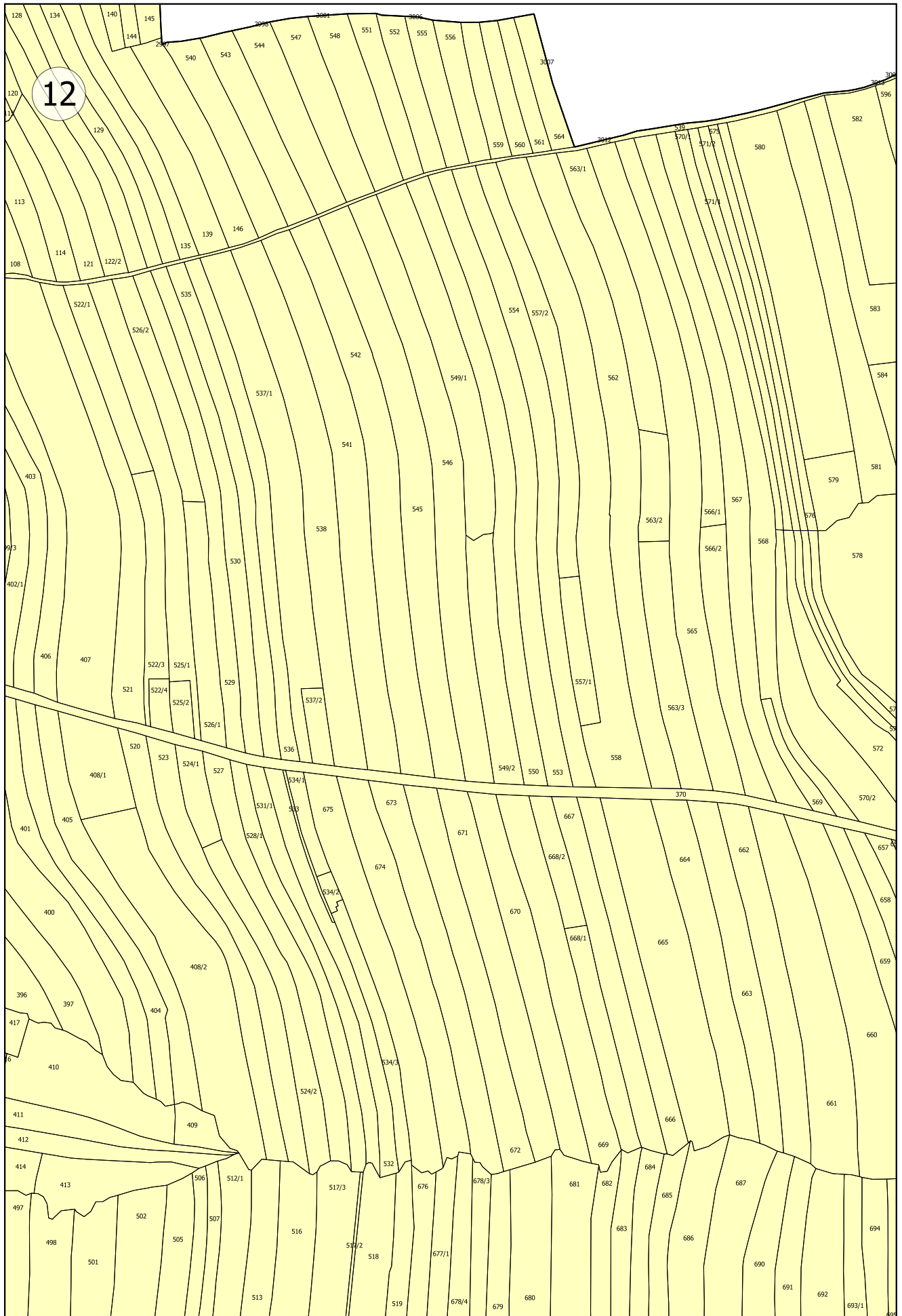
8

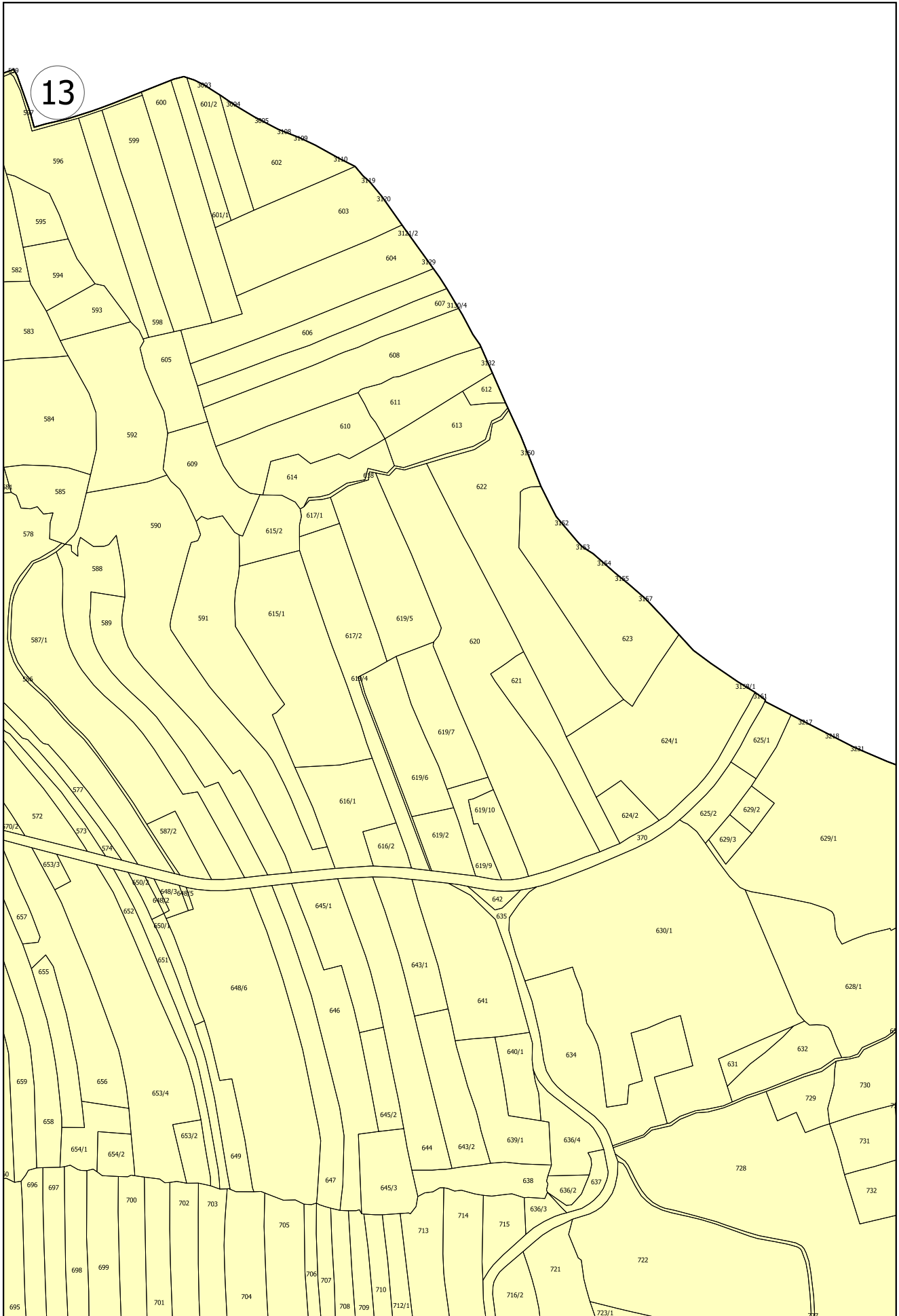




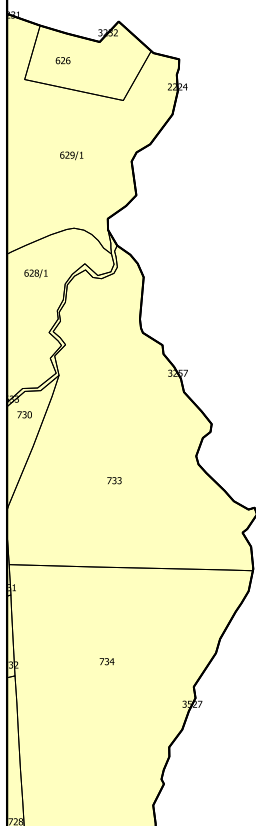




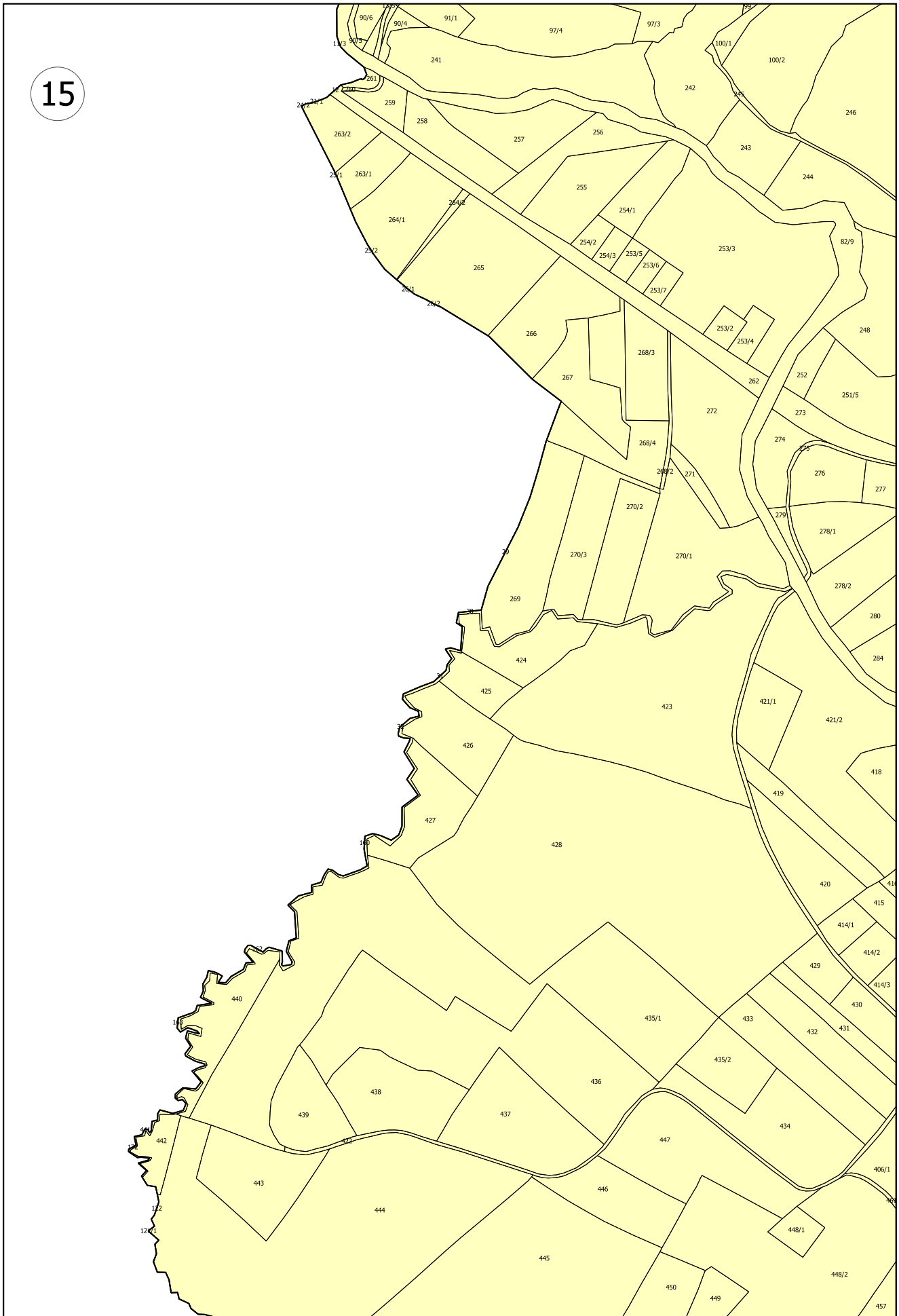


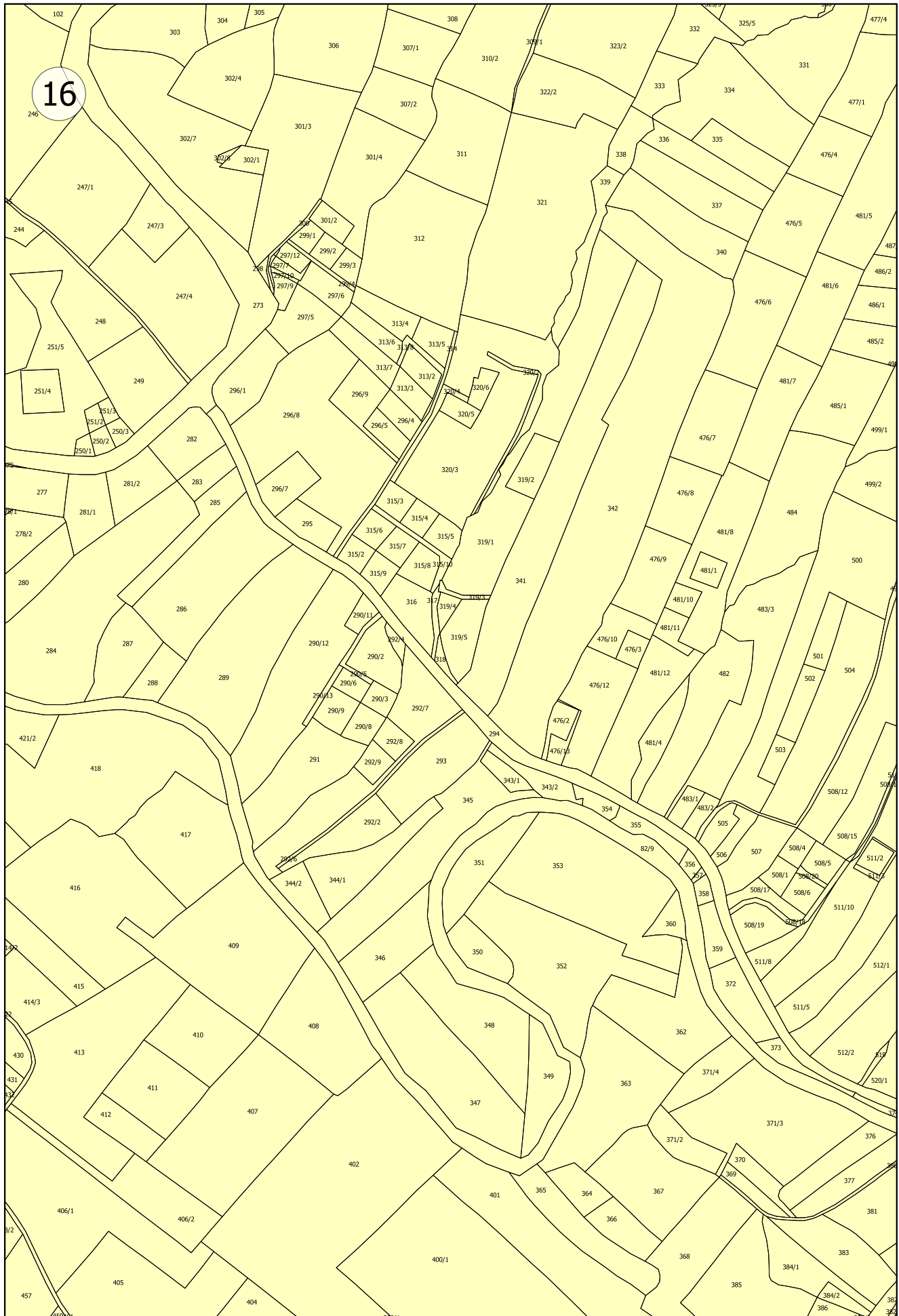


14

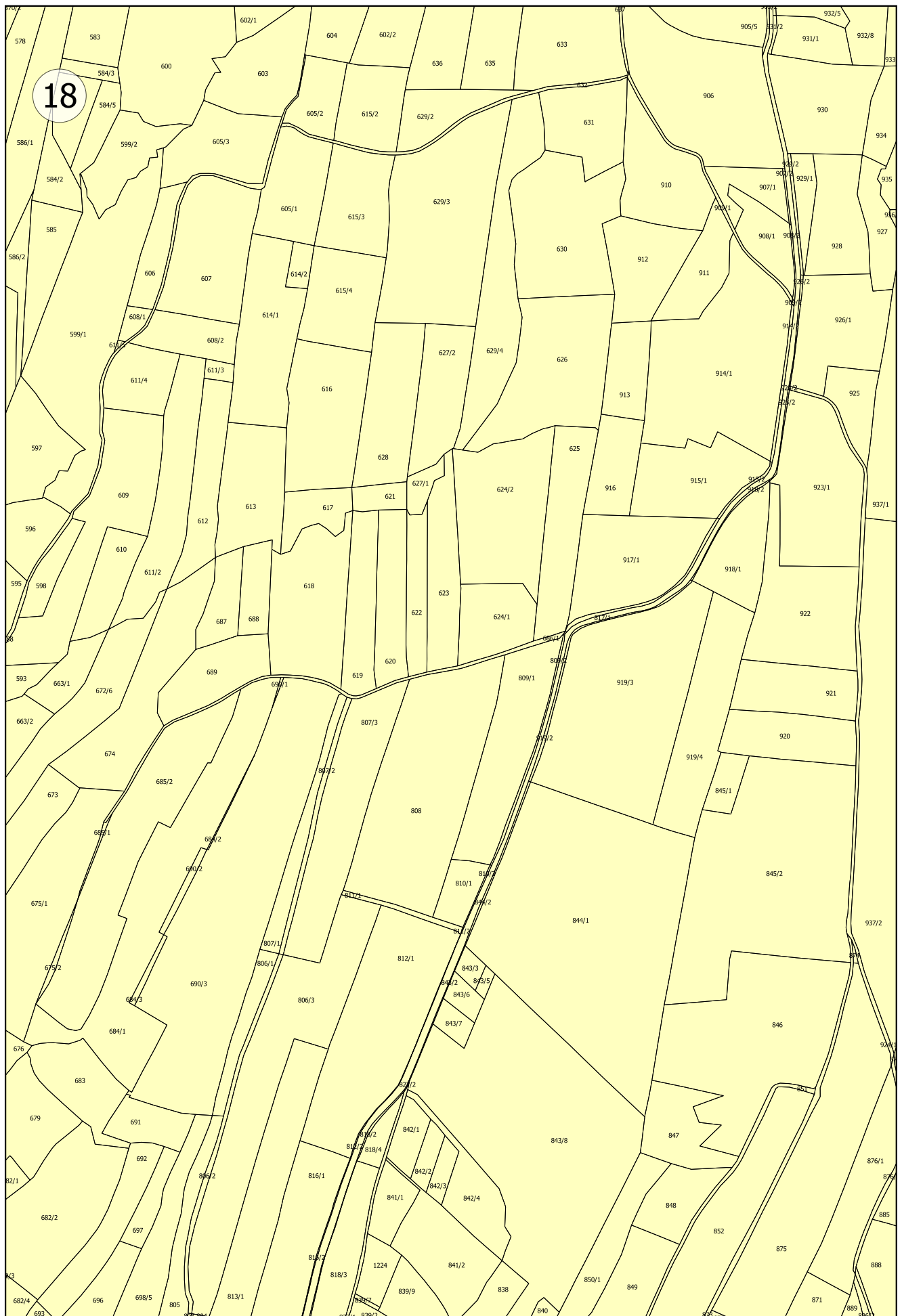


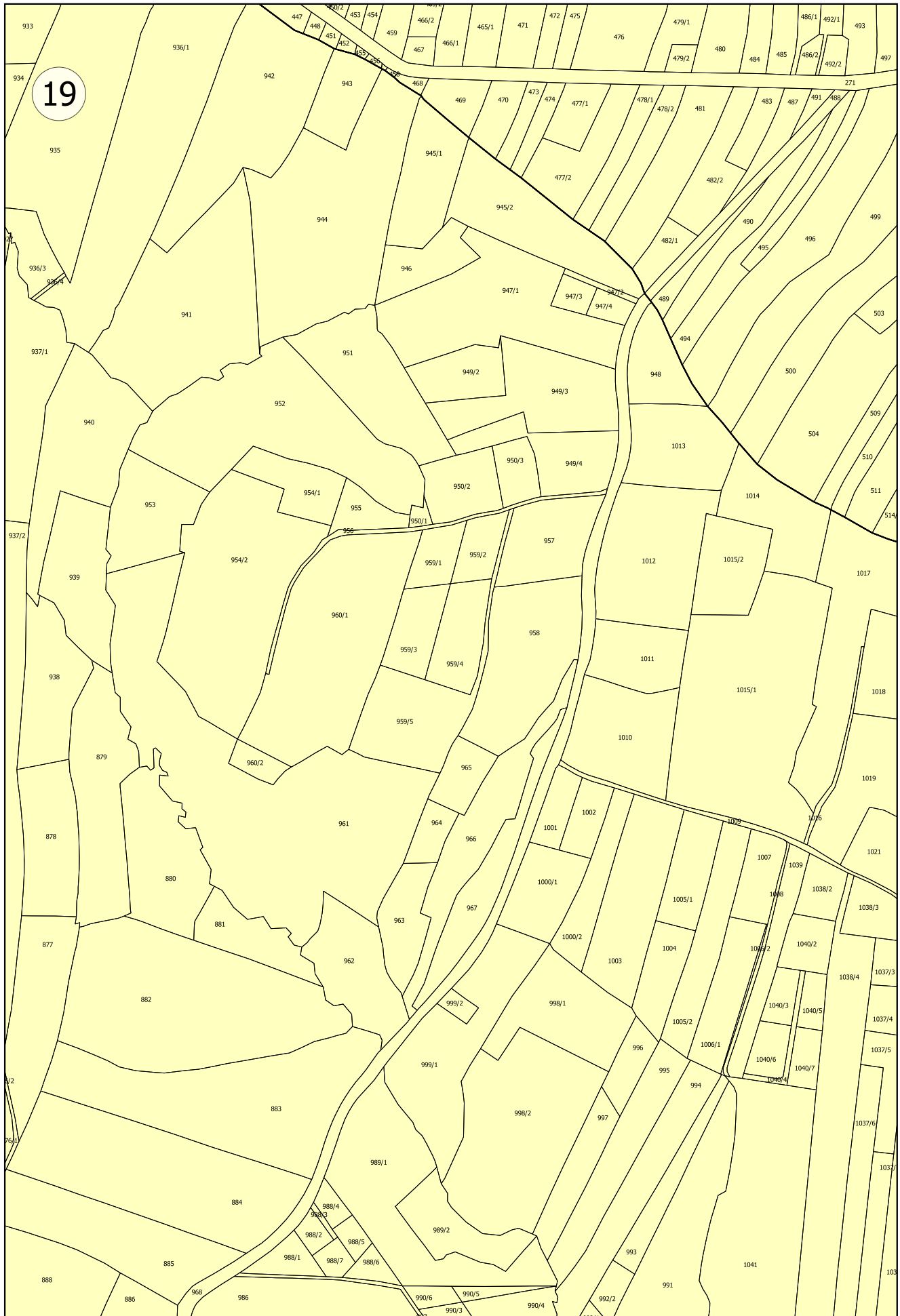
15

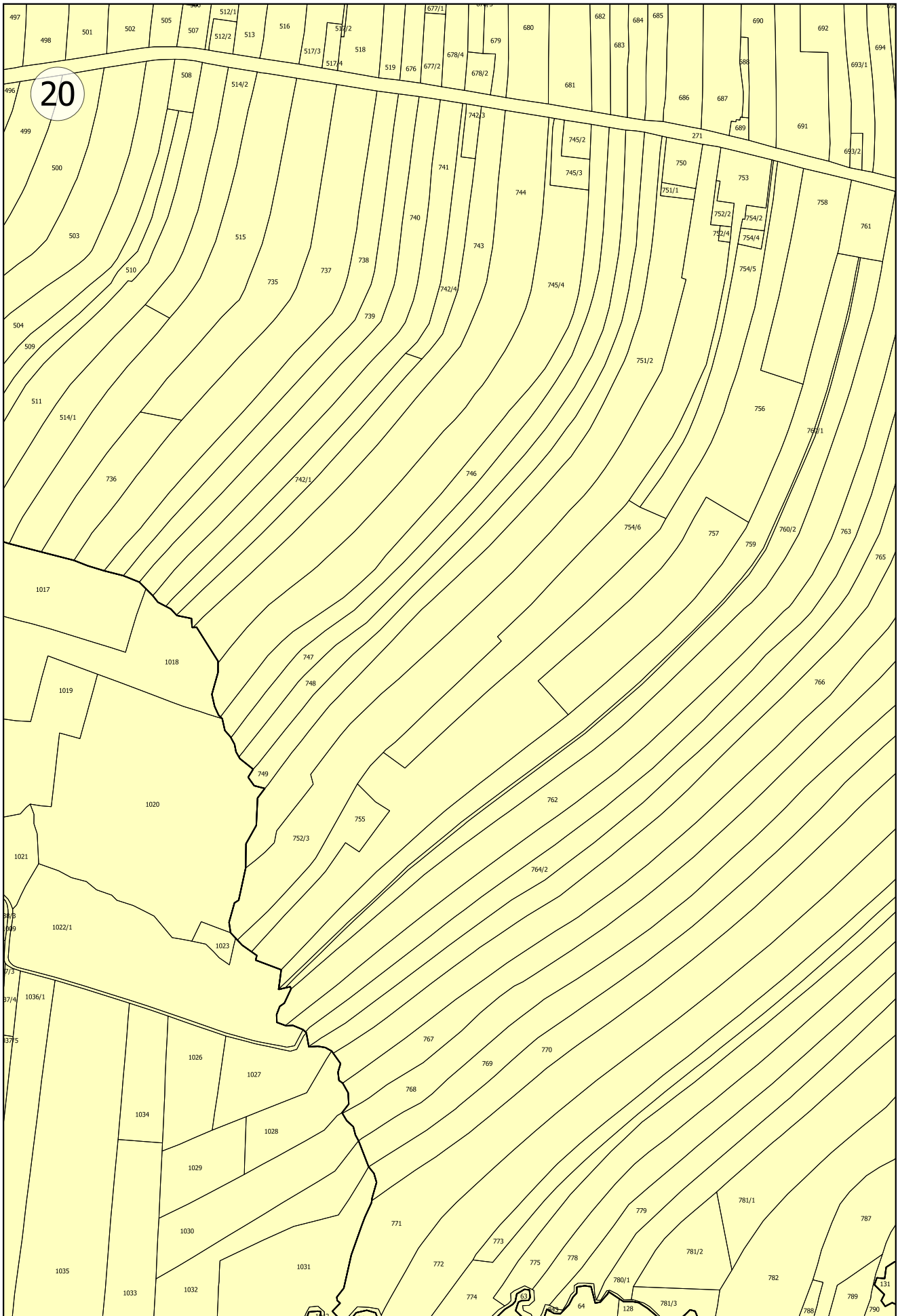


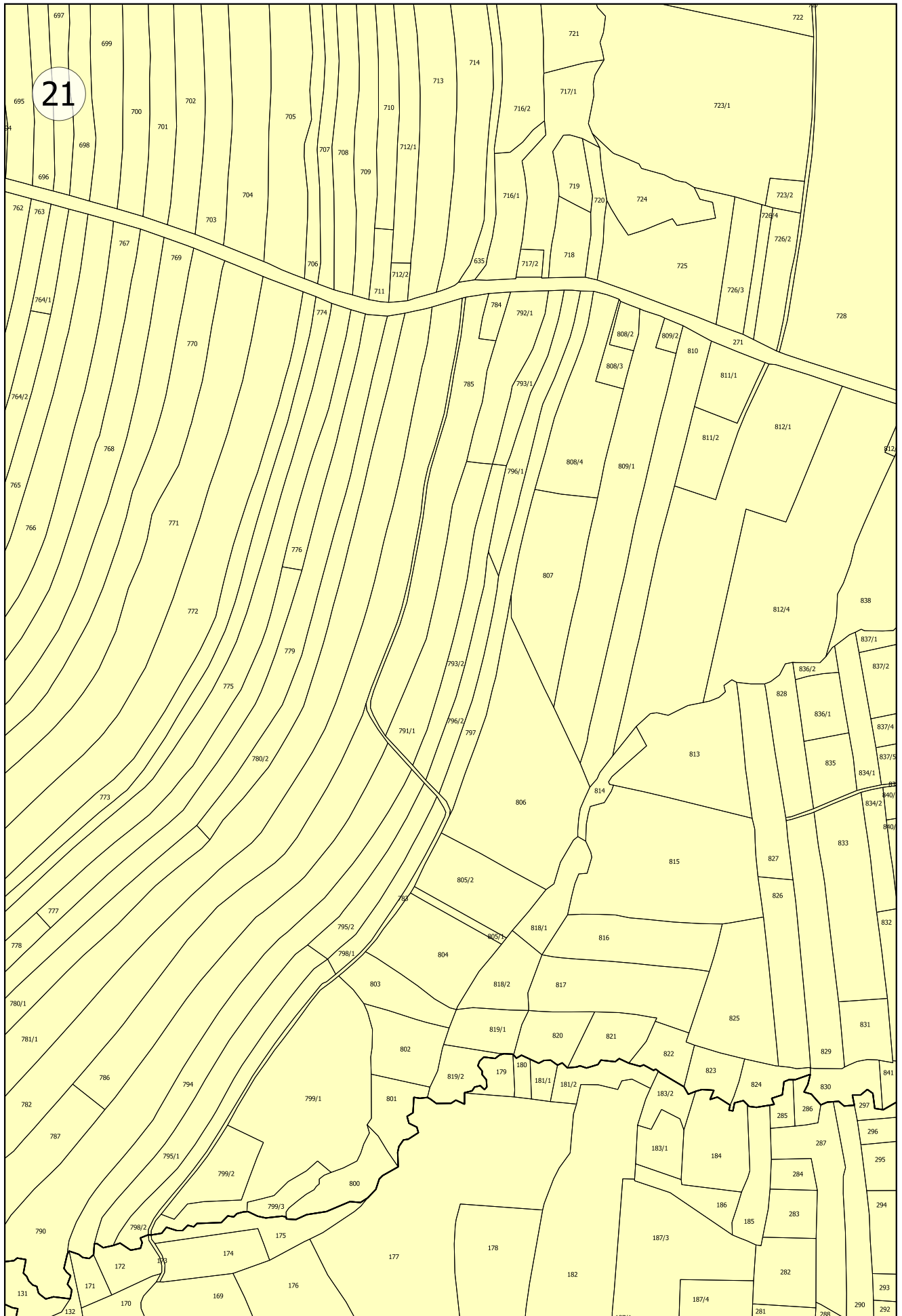


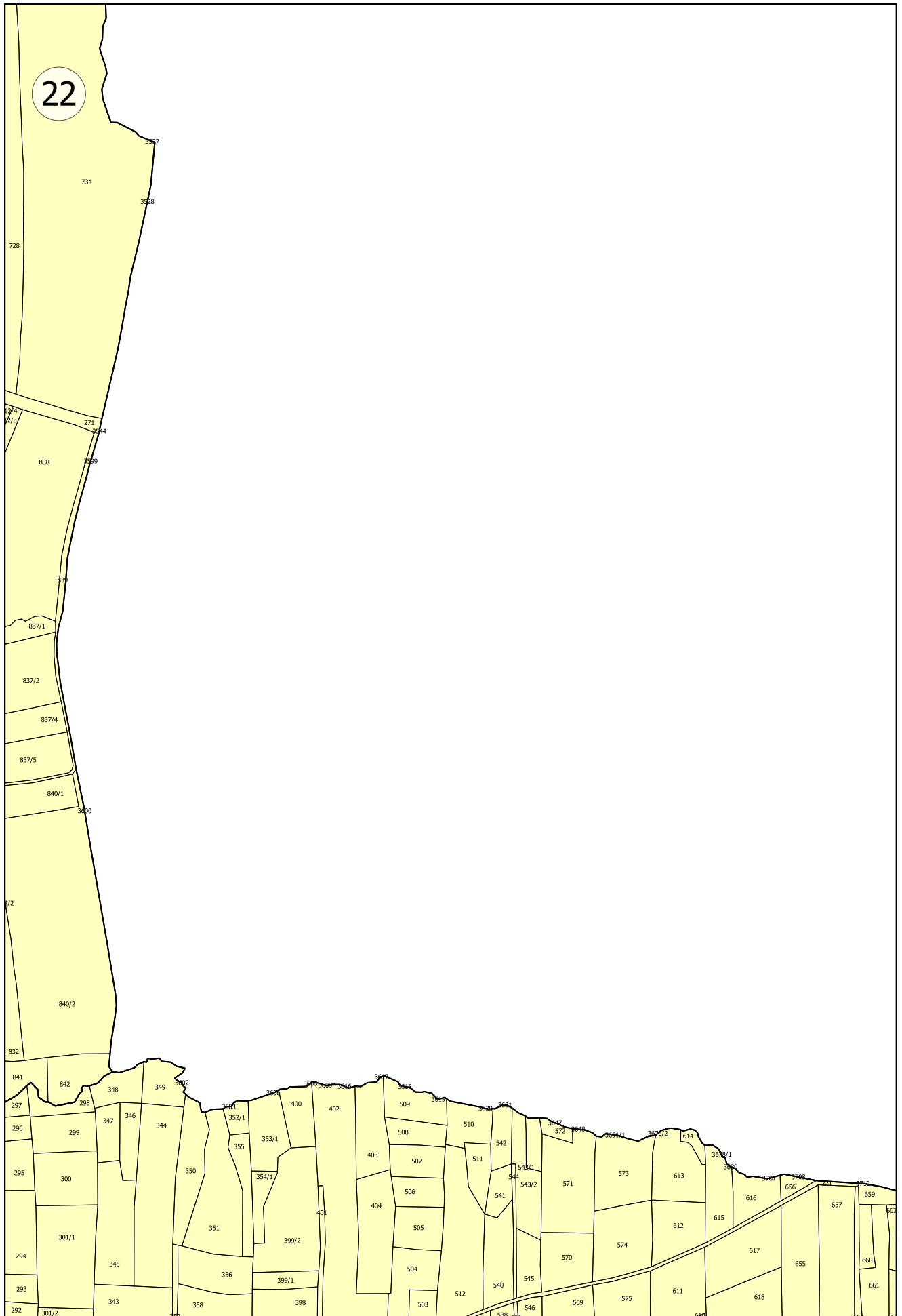




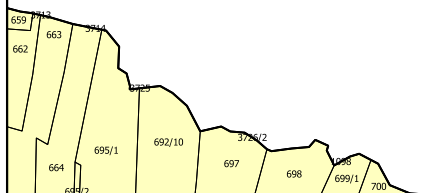


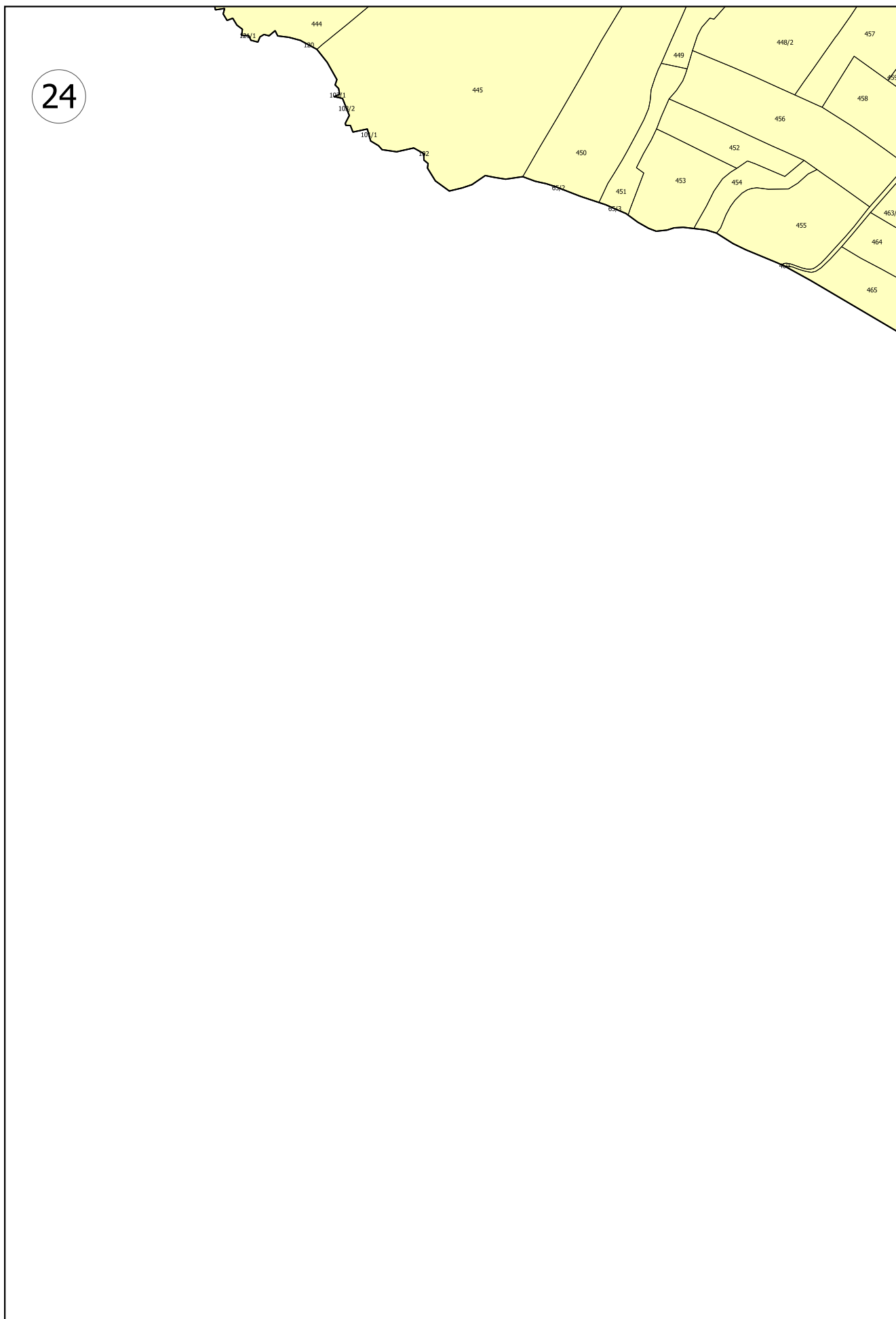


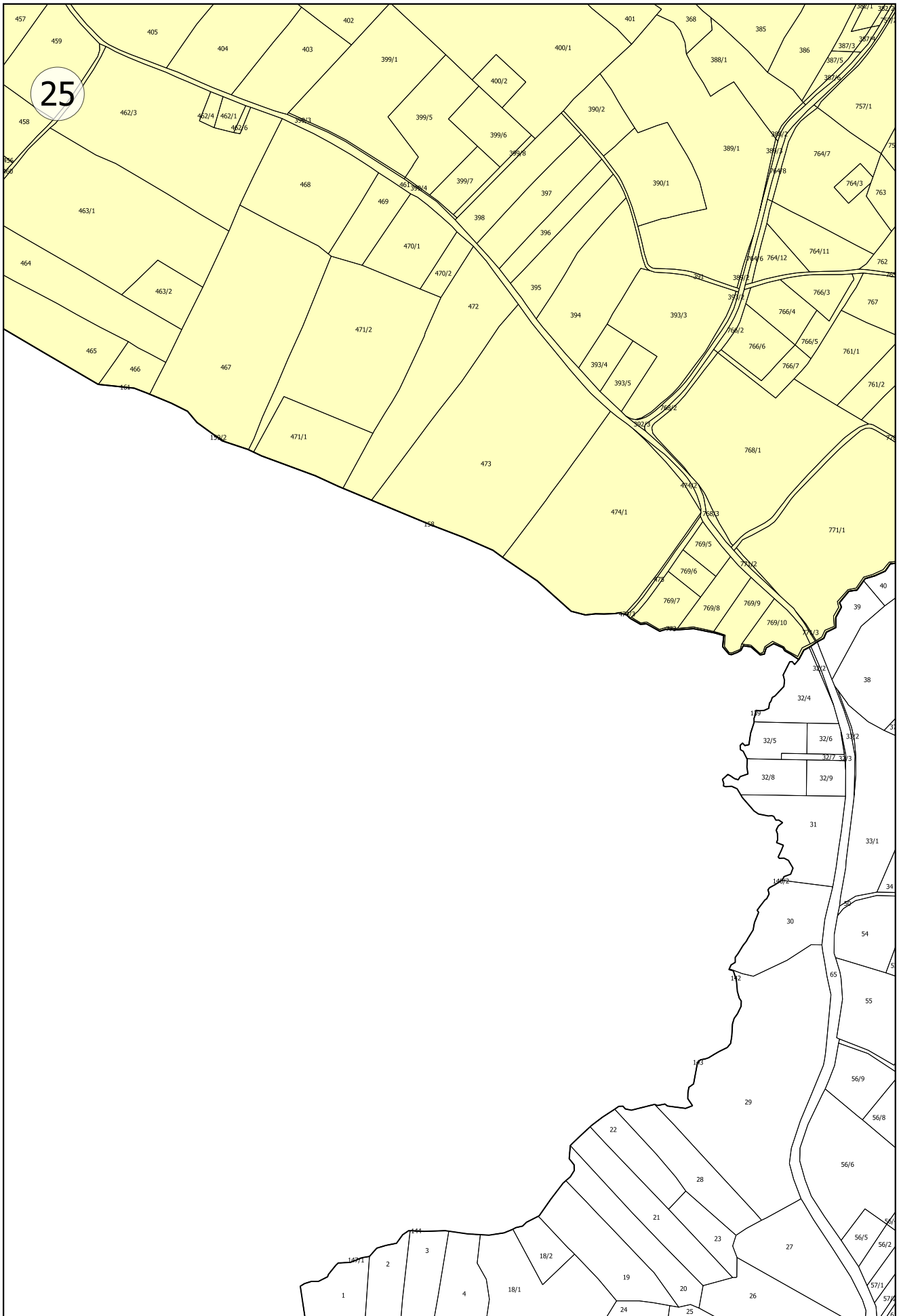


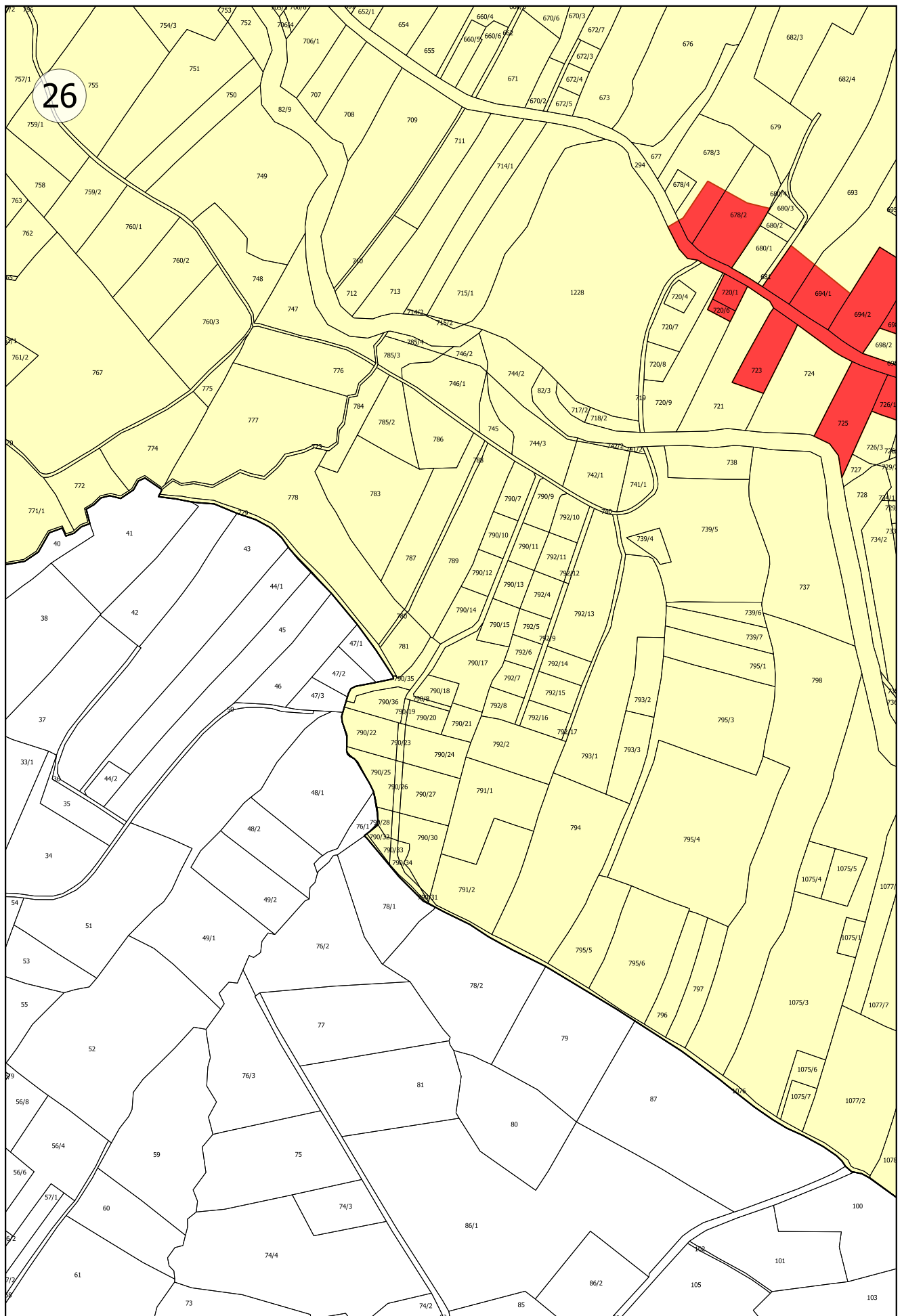


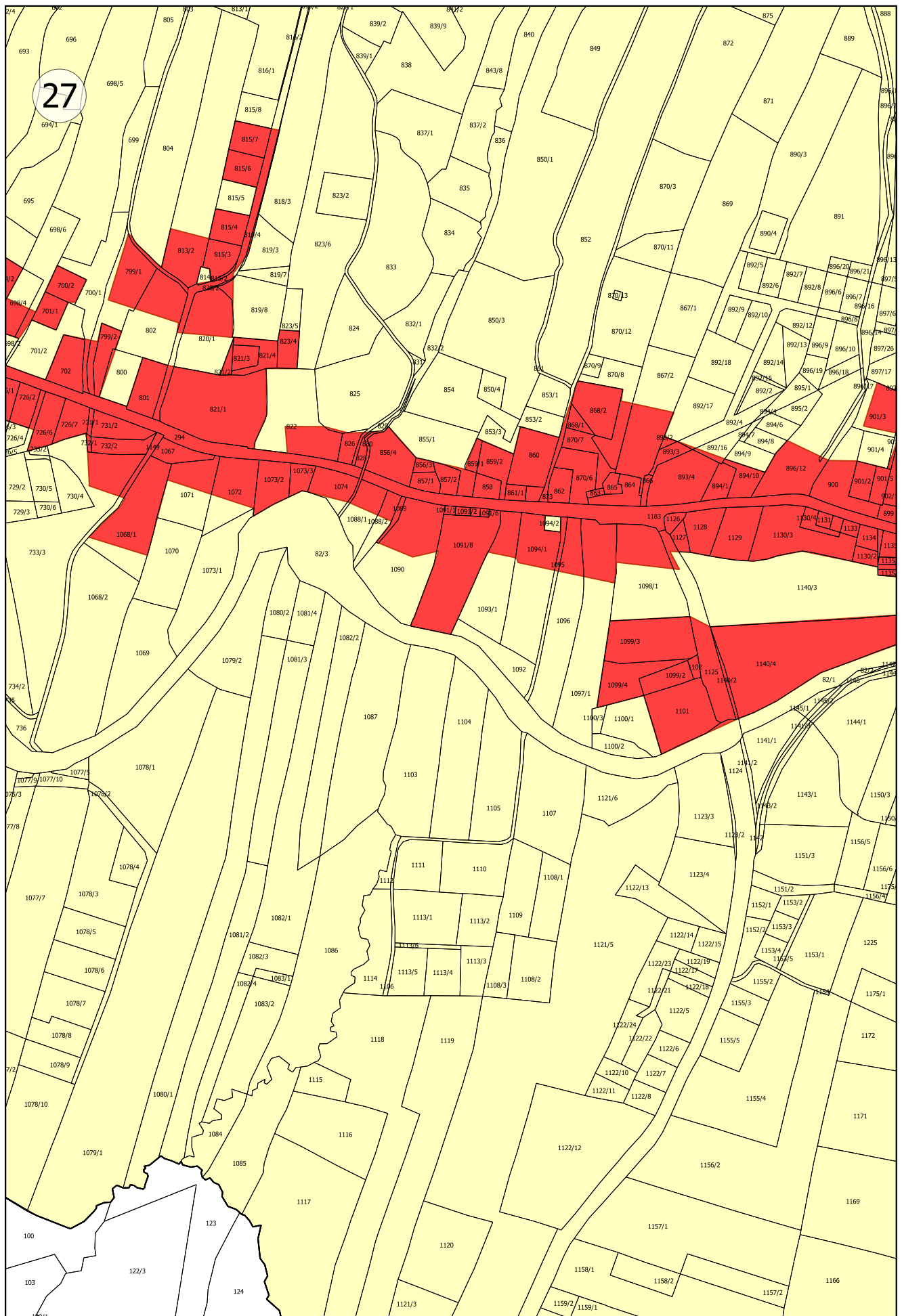
23

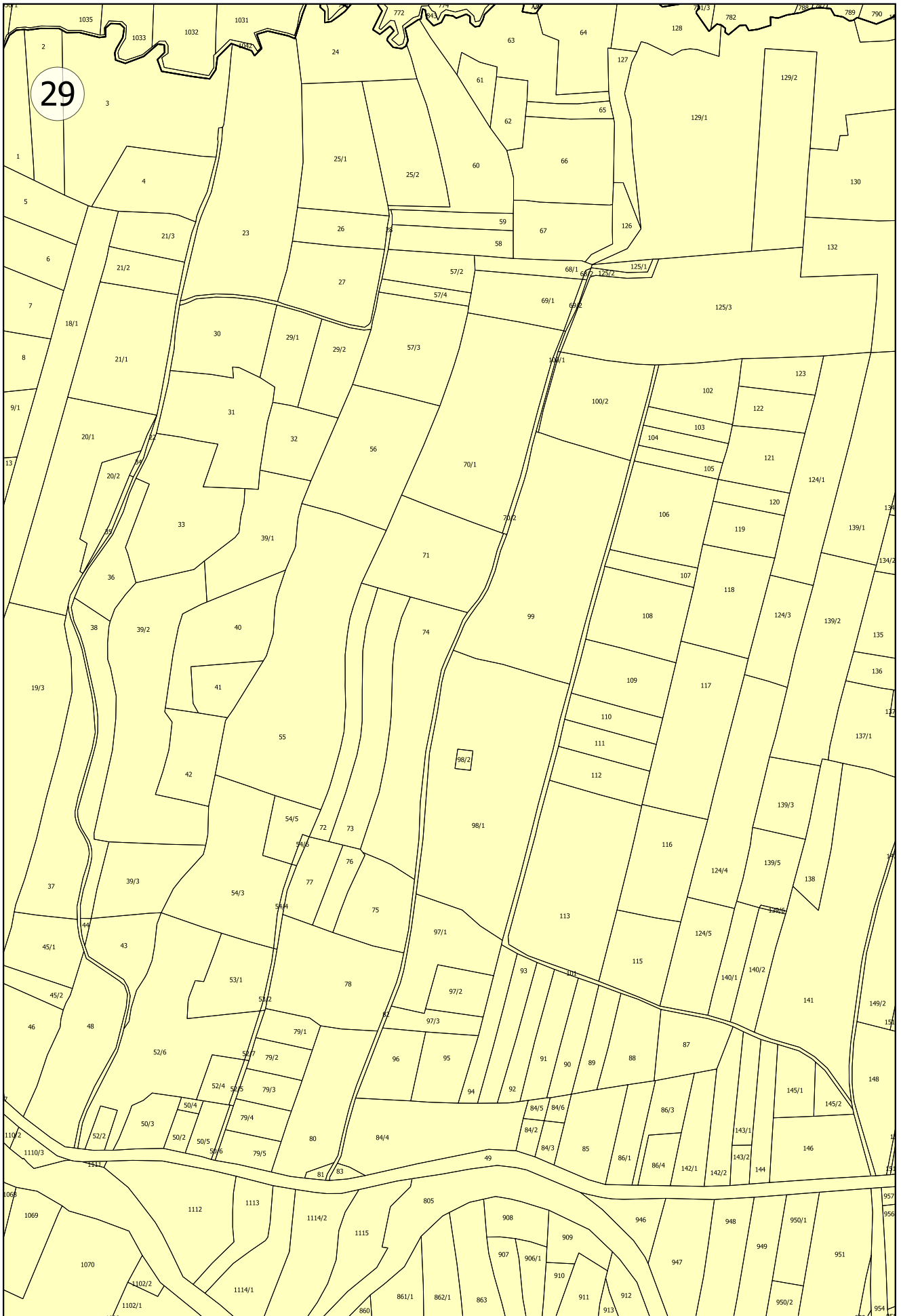


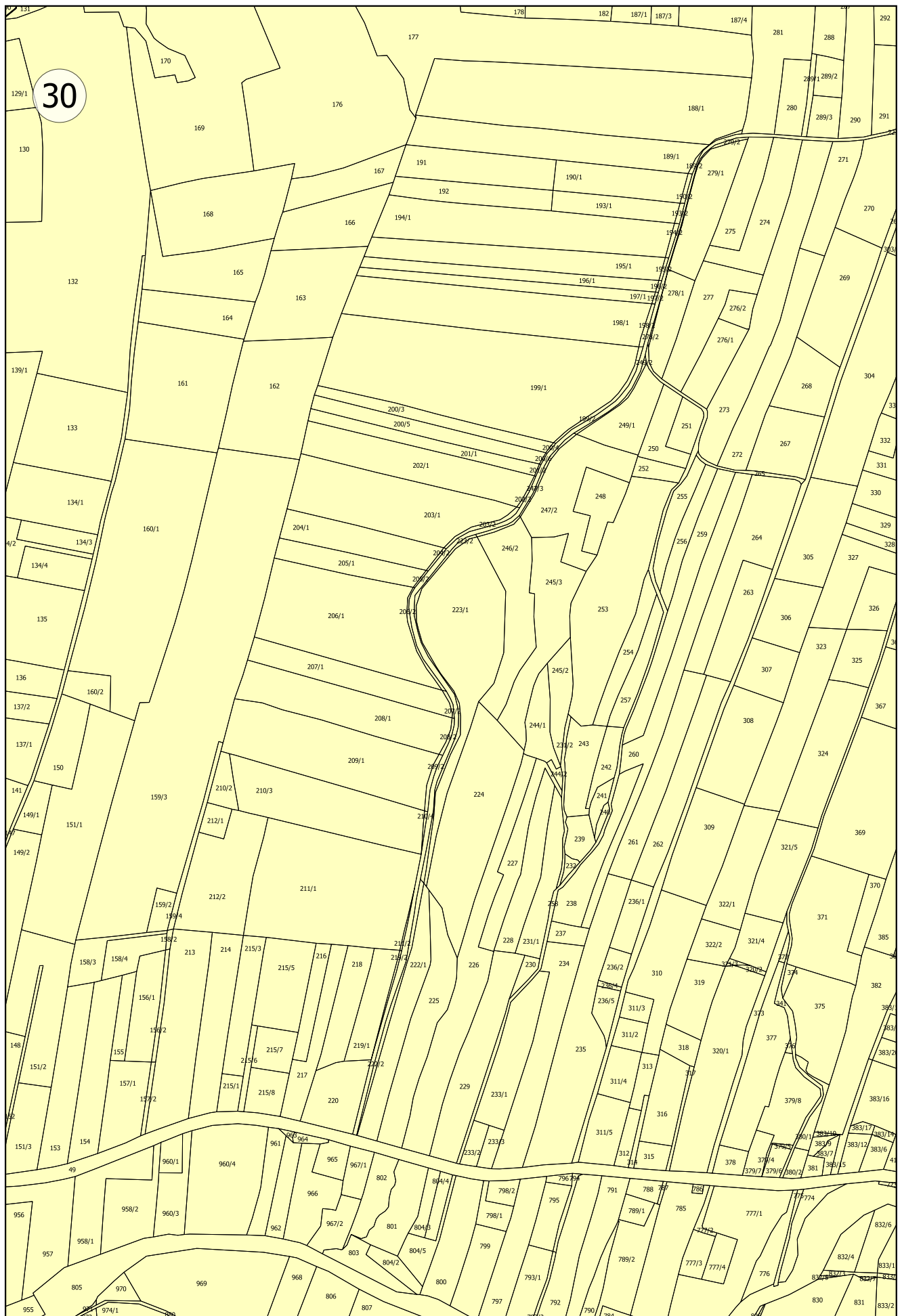


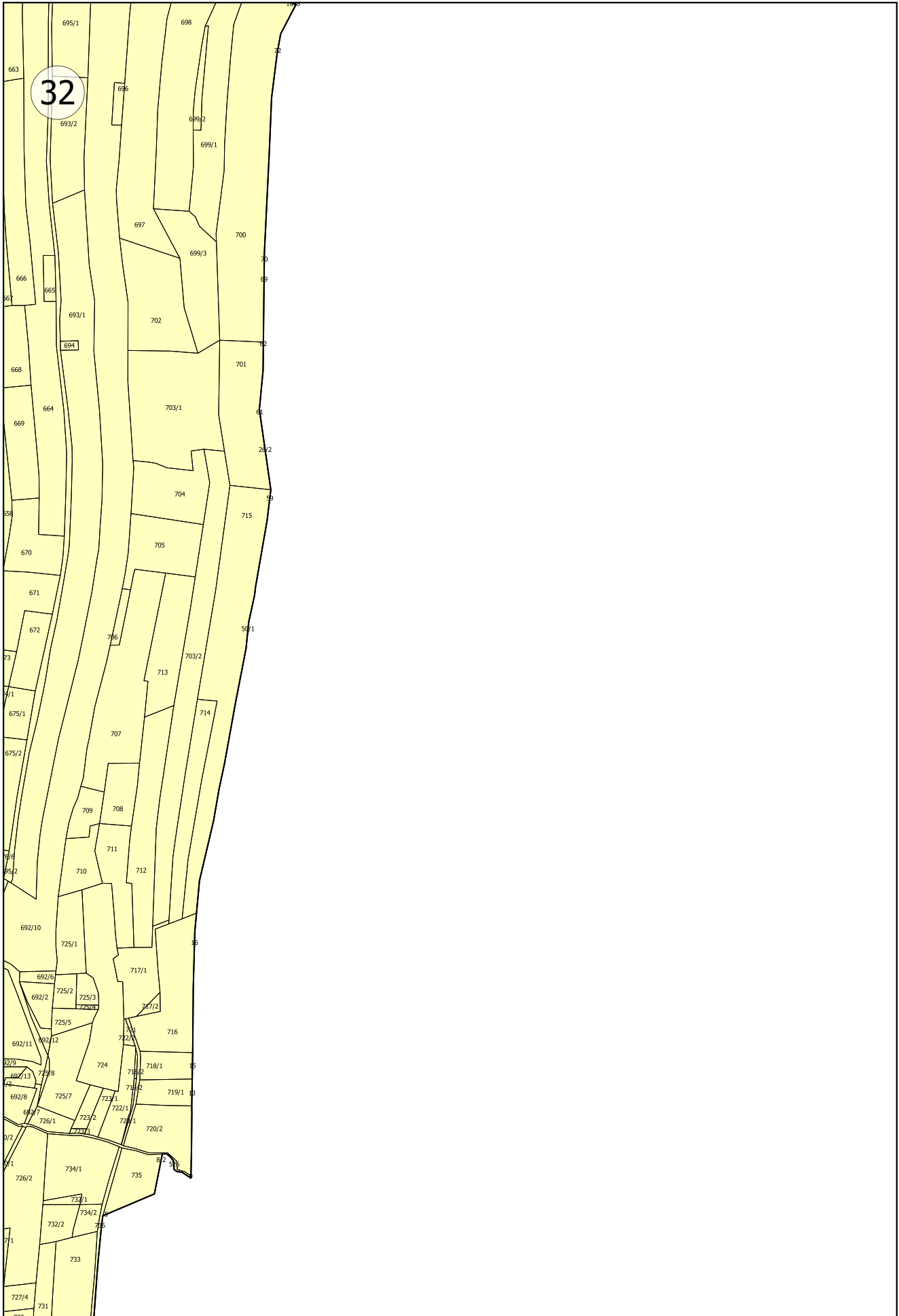




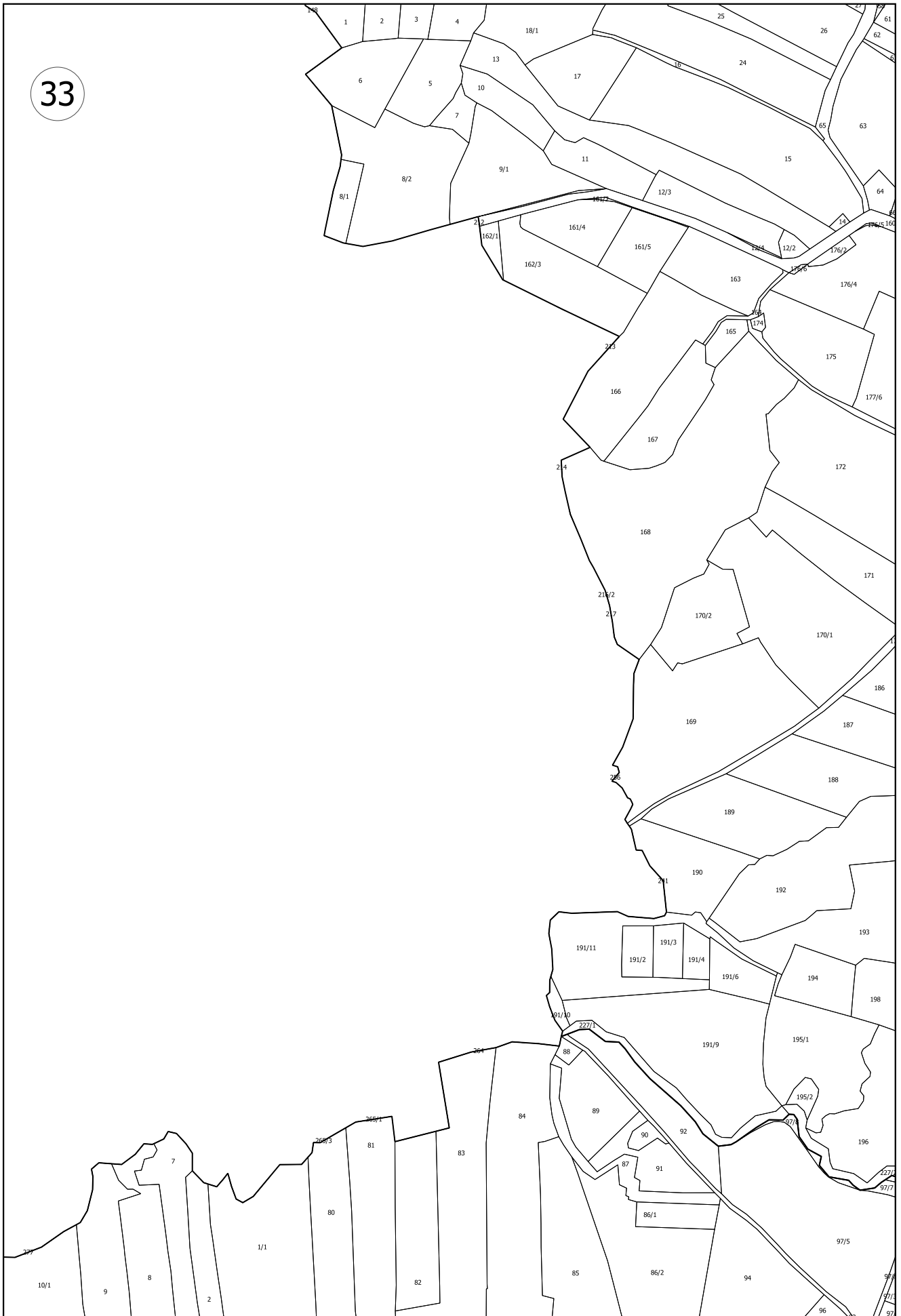




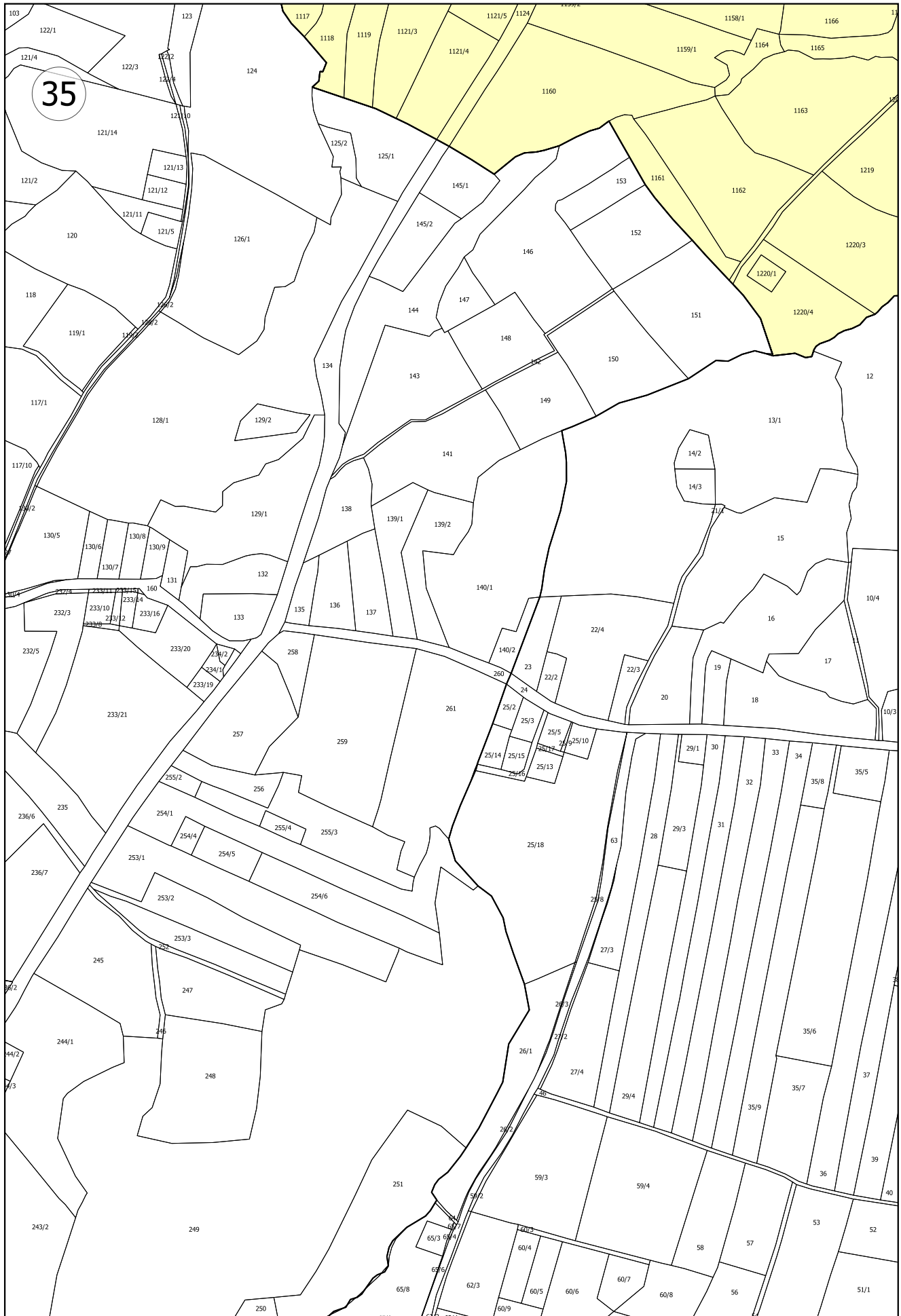


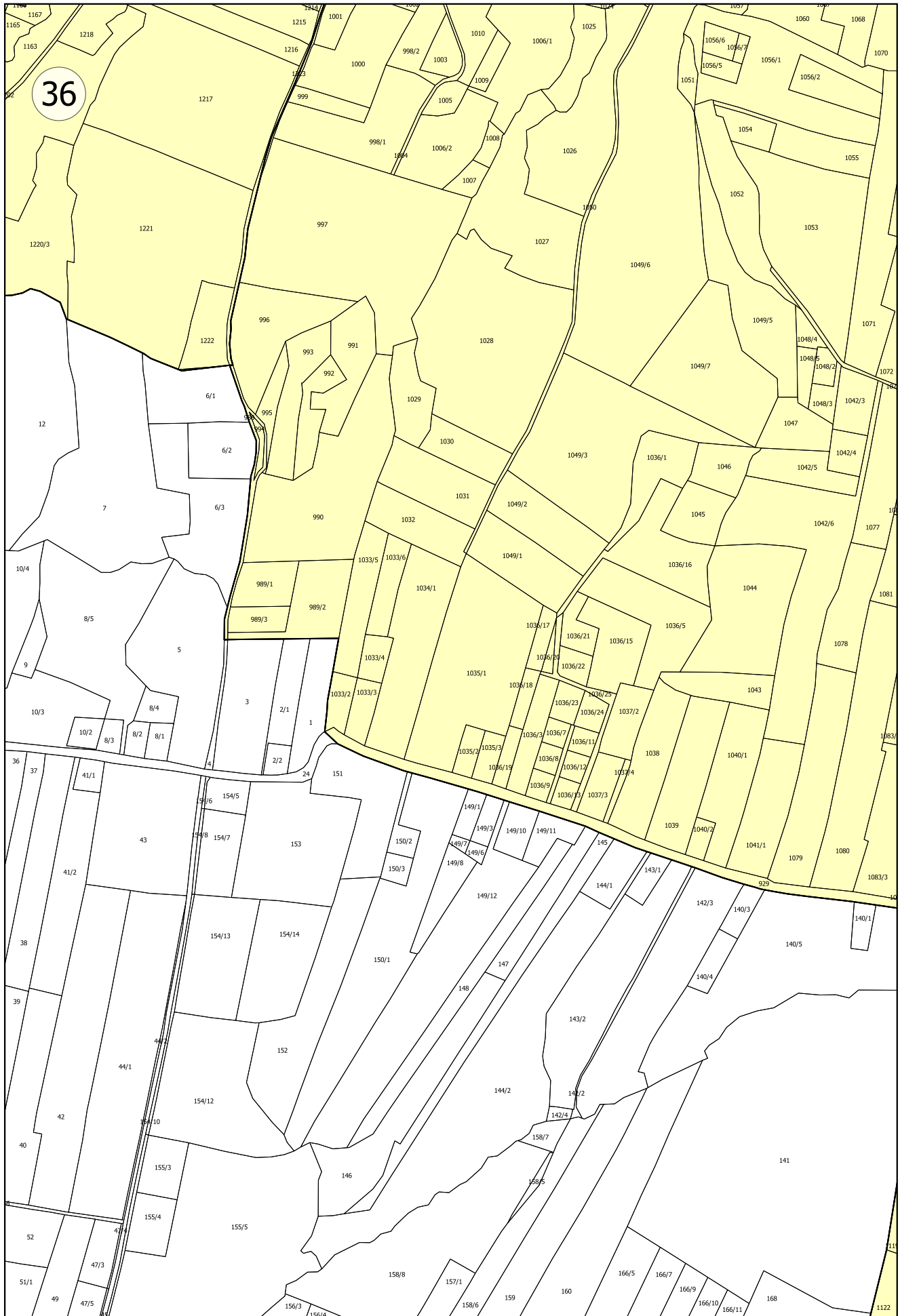


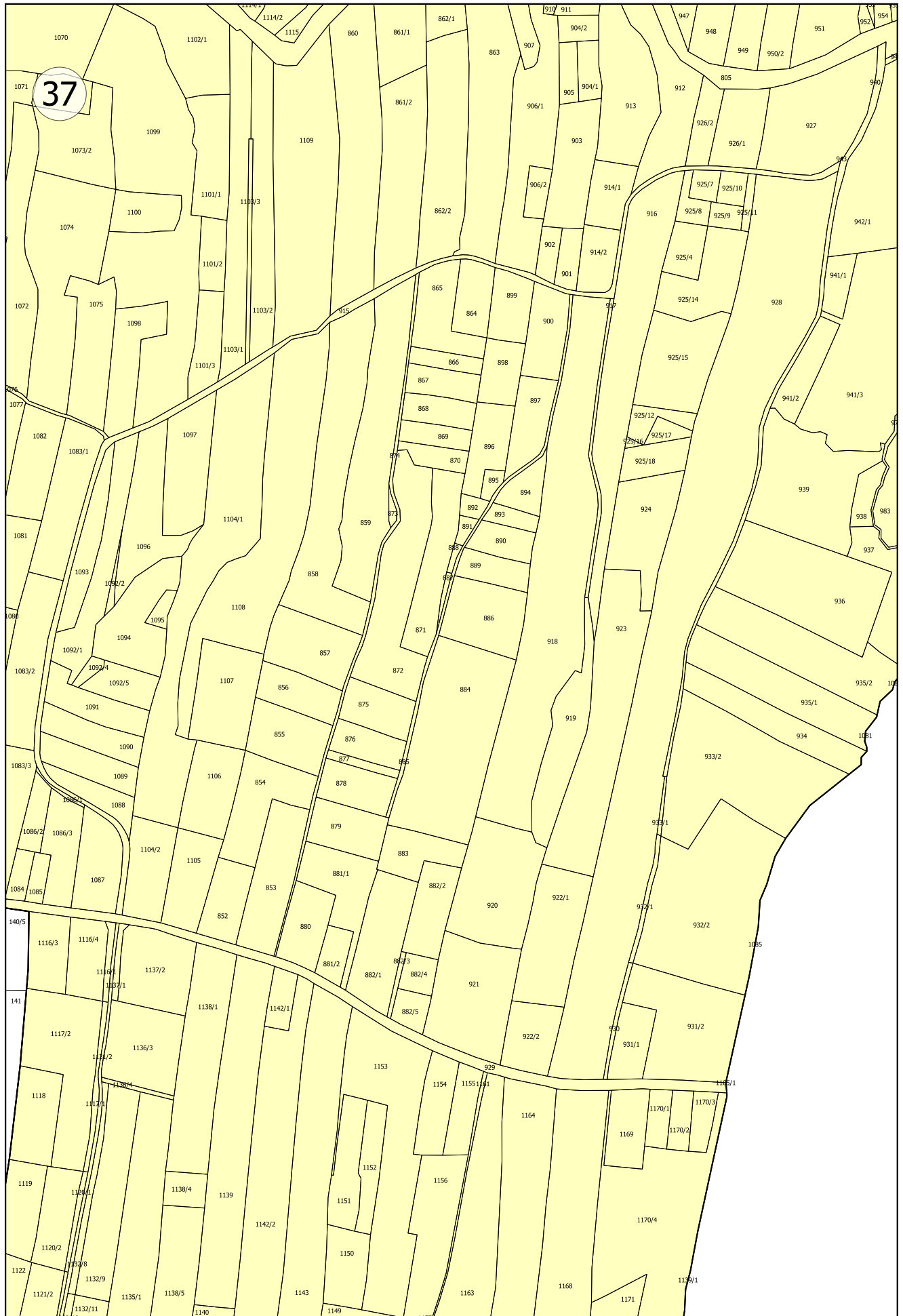
33

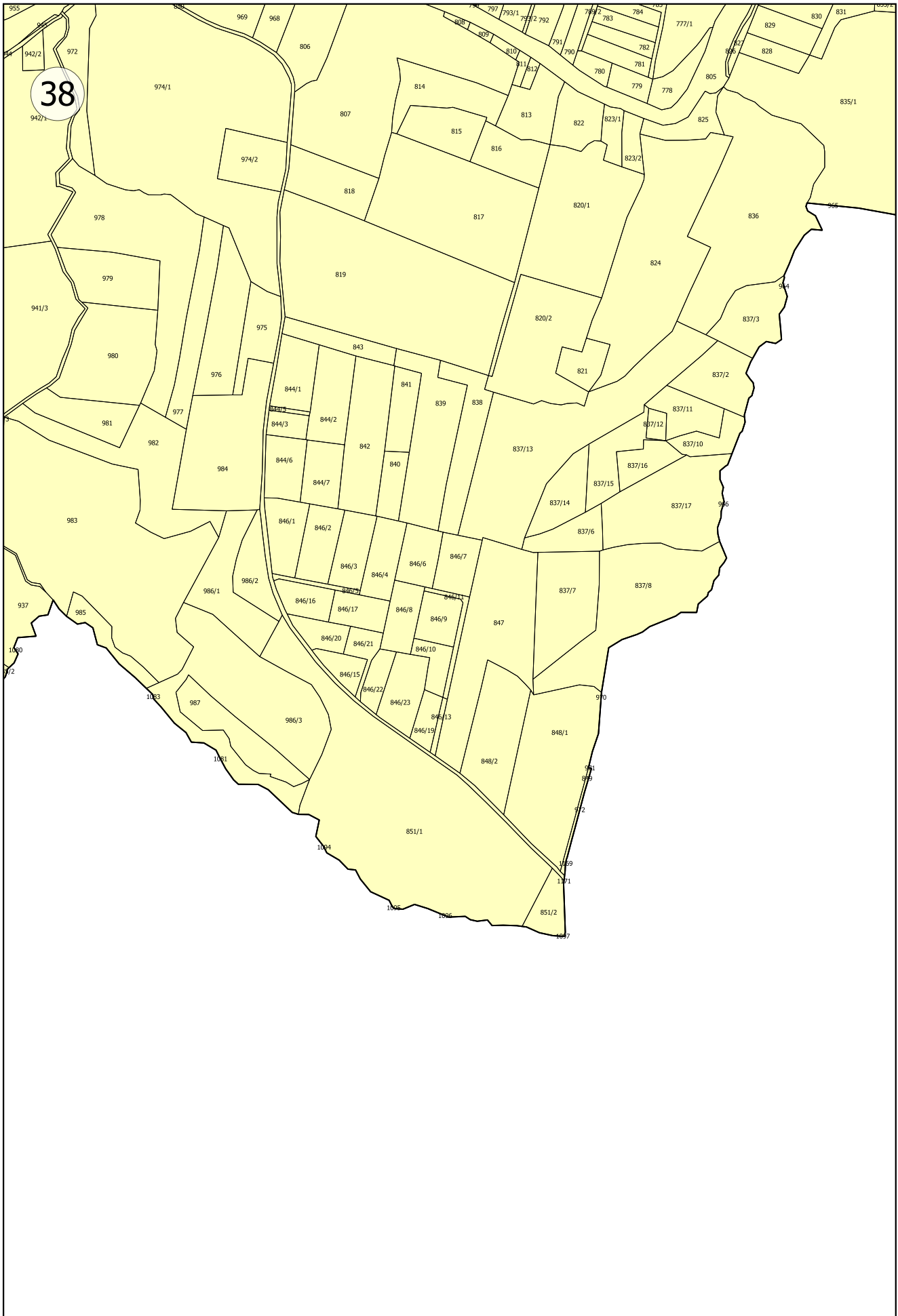





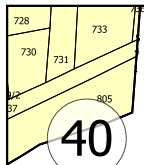








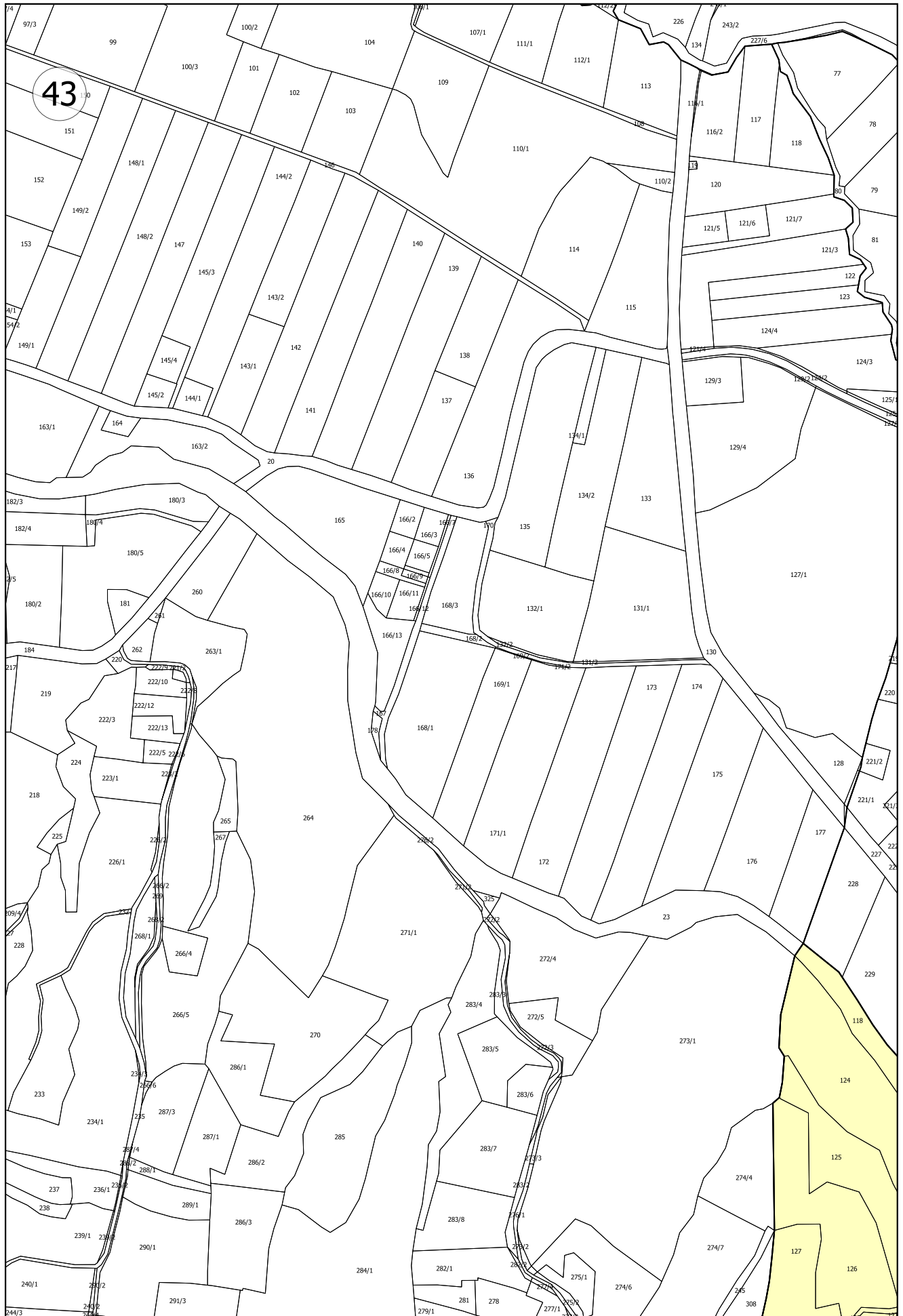




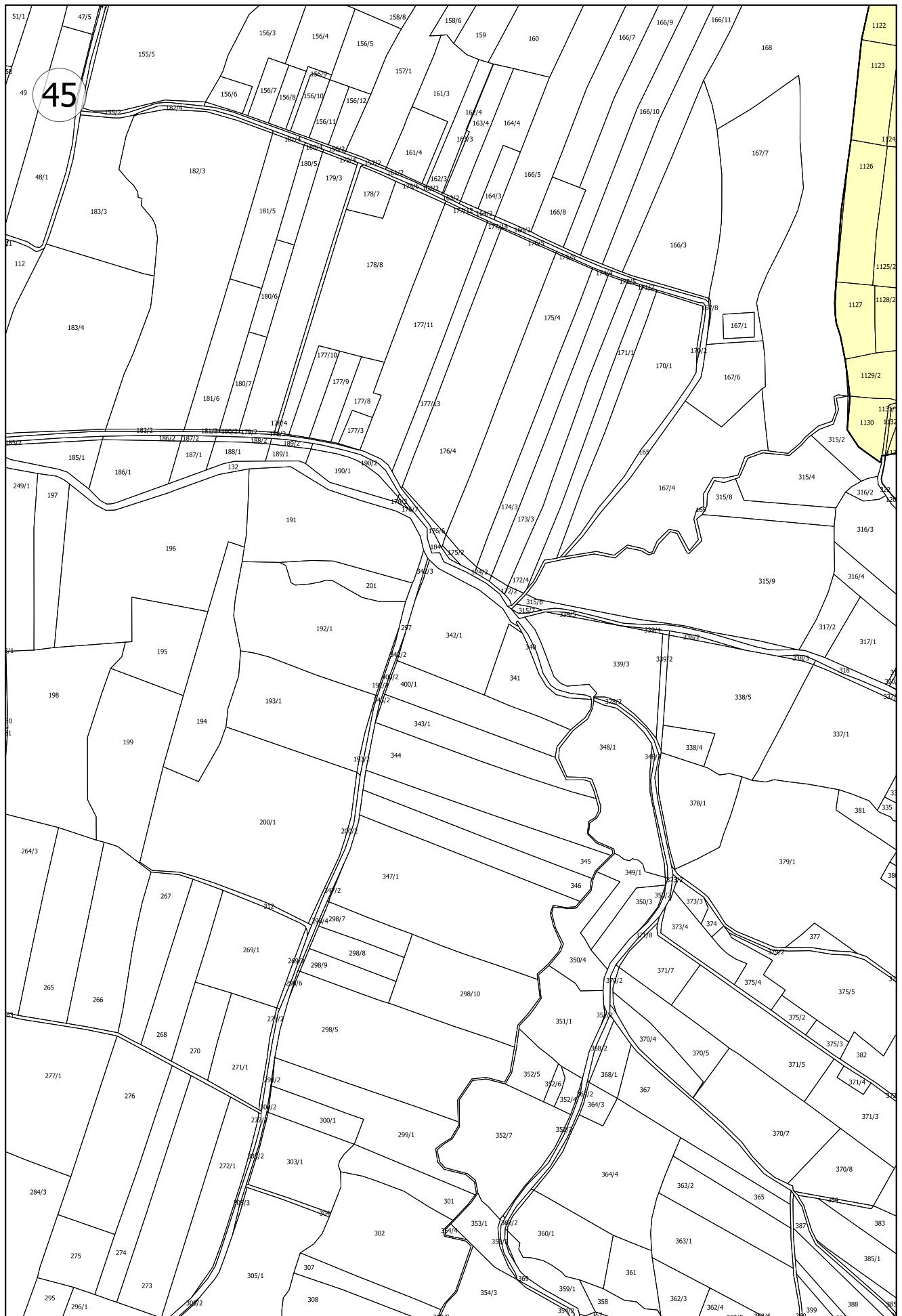
41



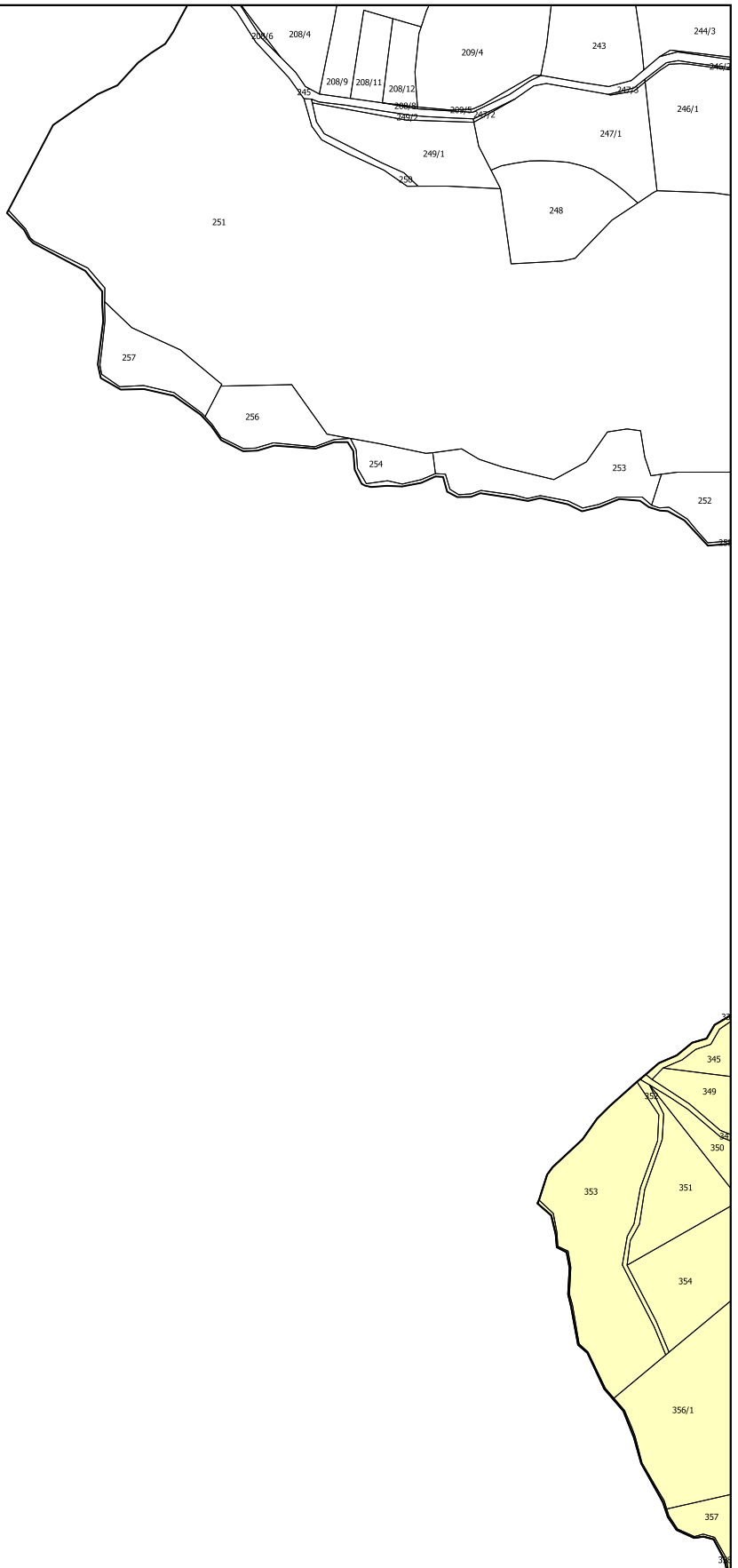


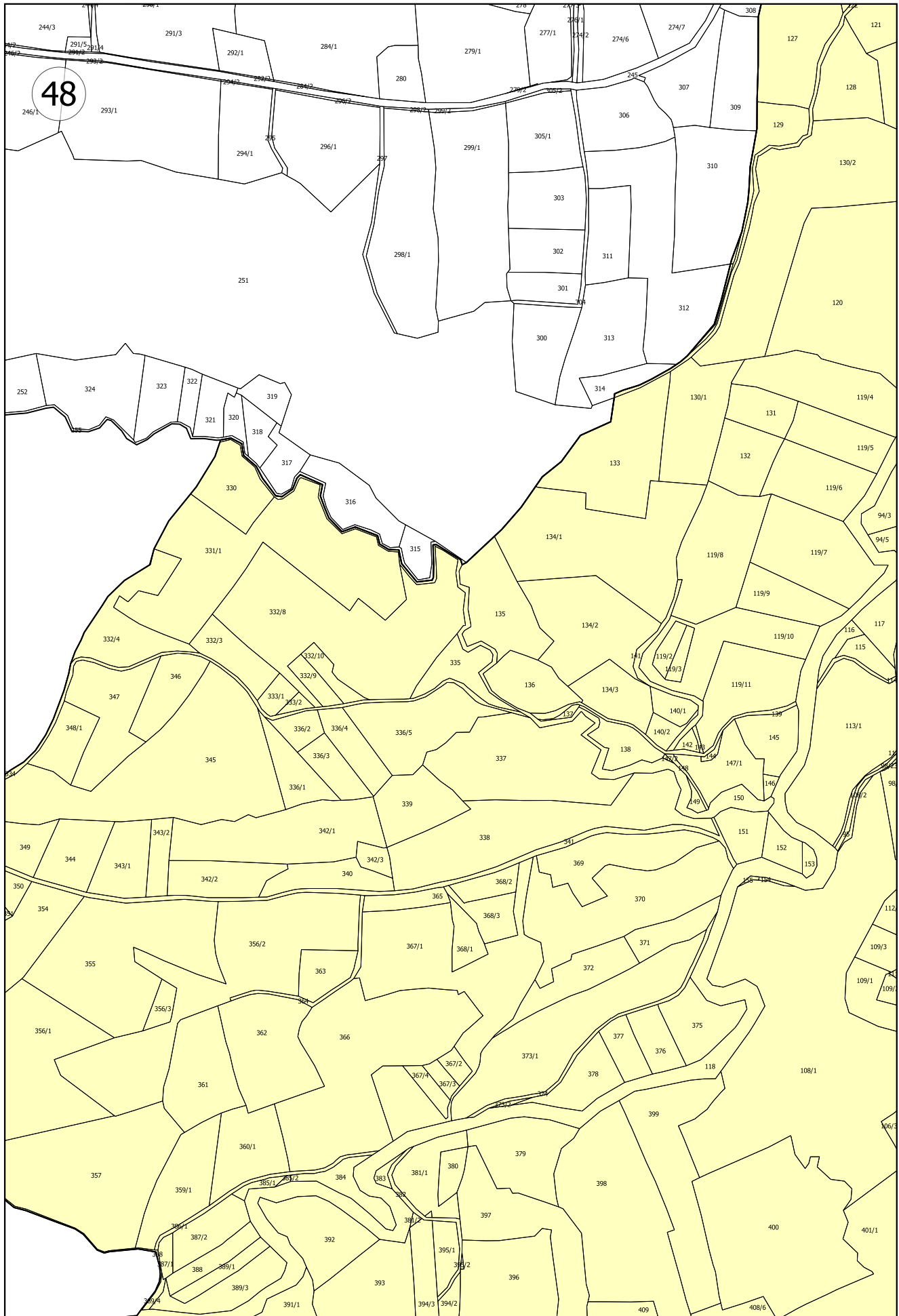


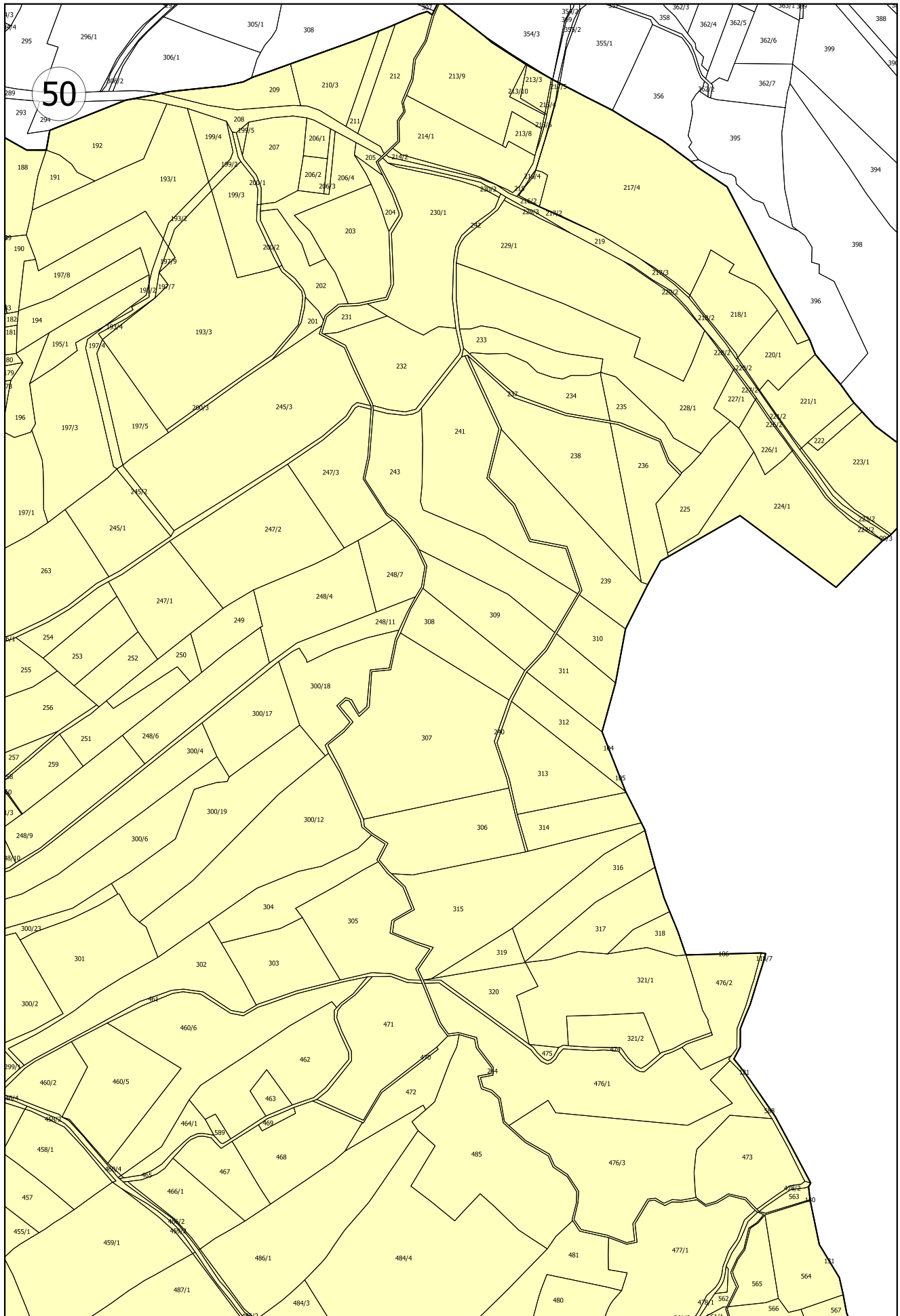





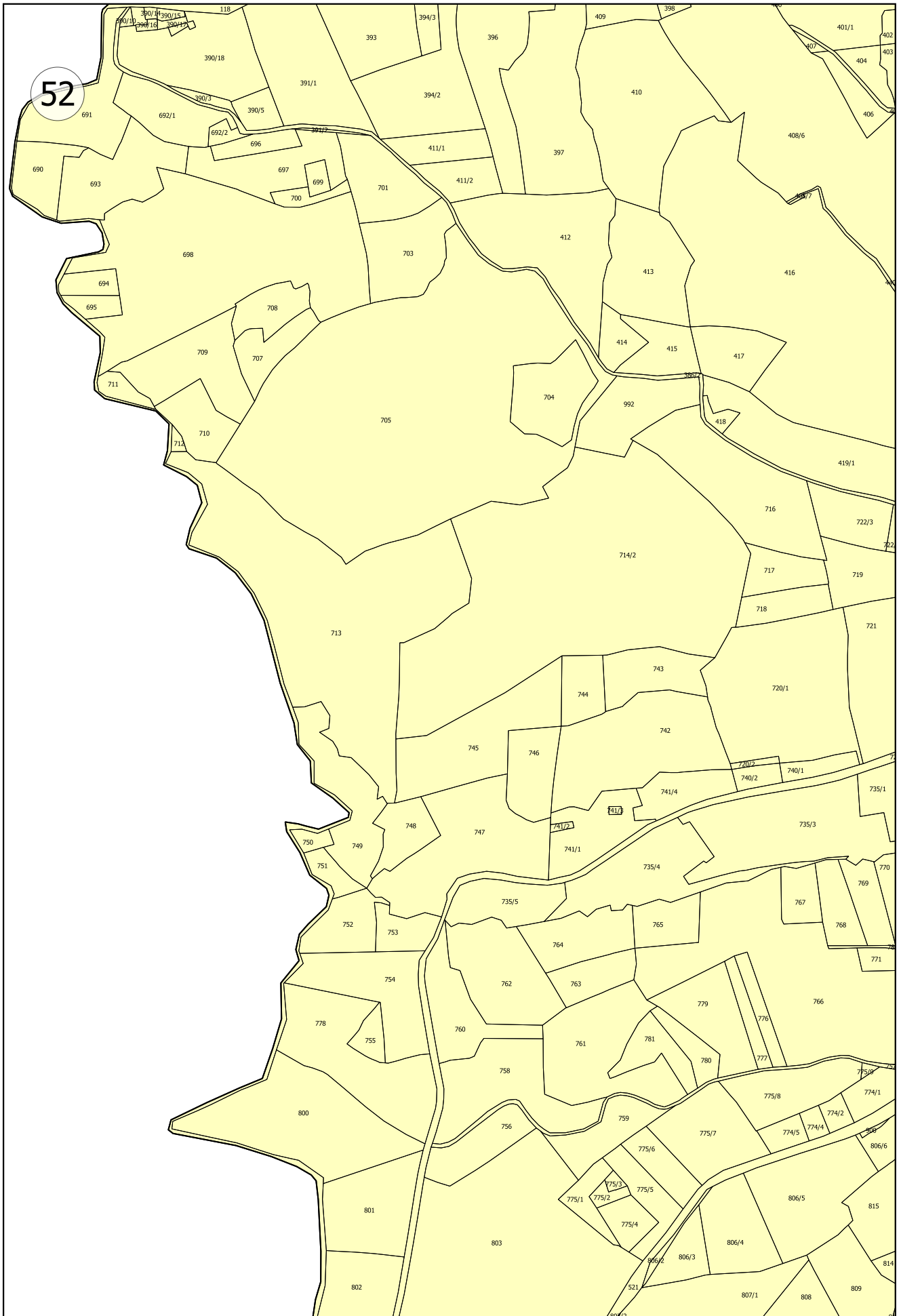
47





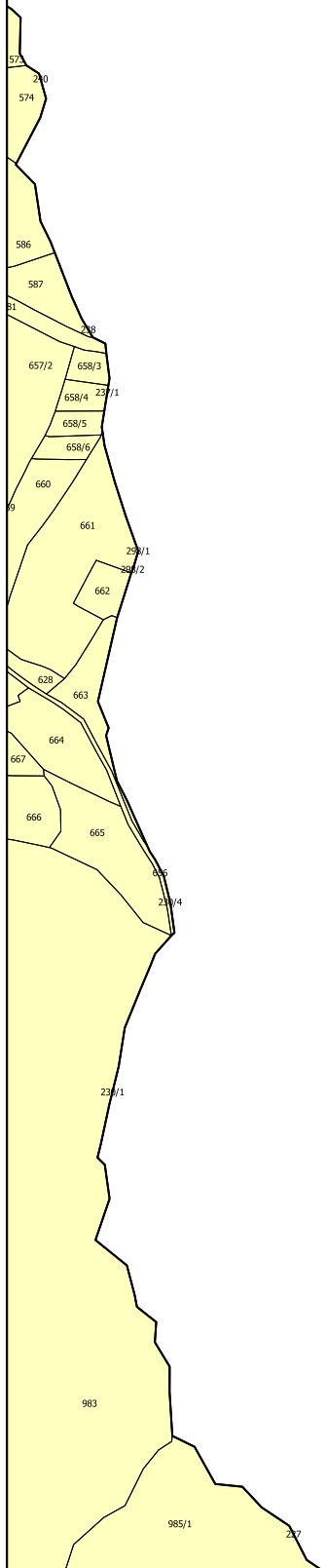


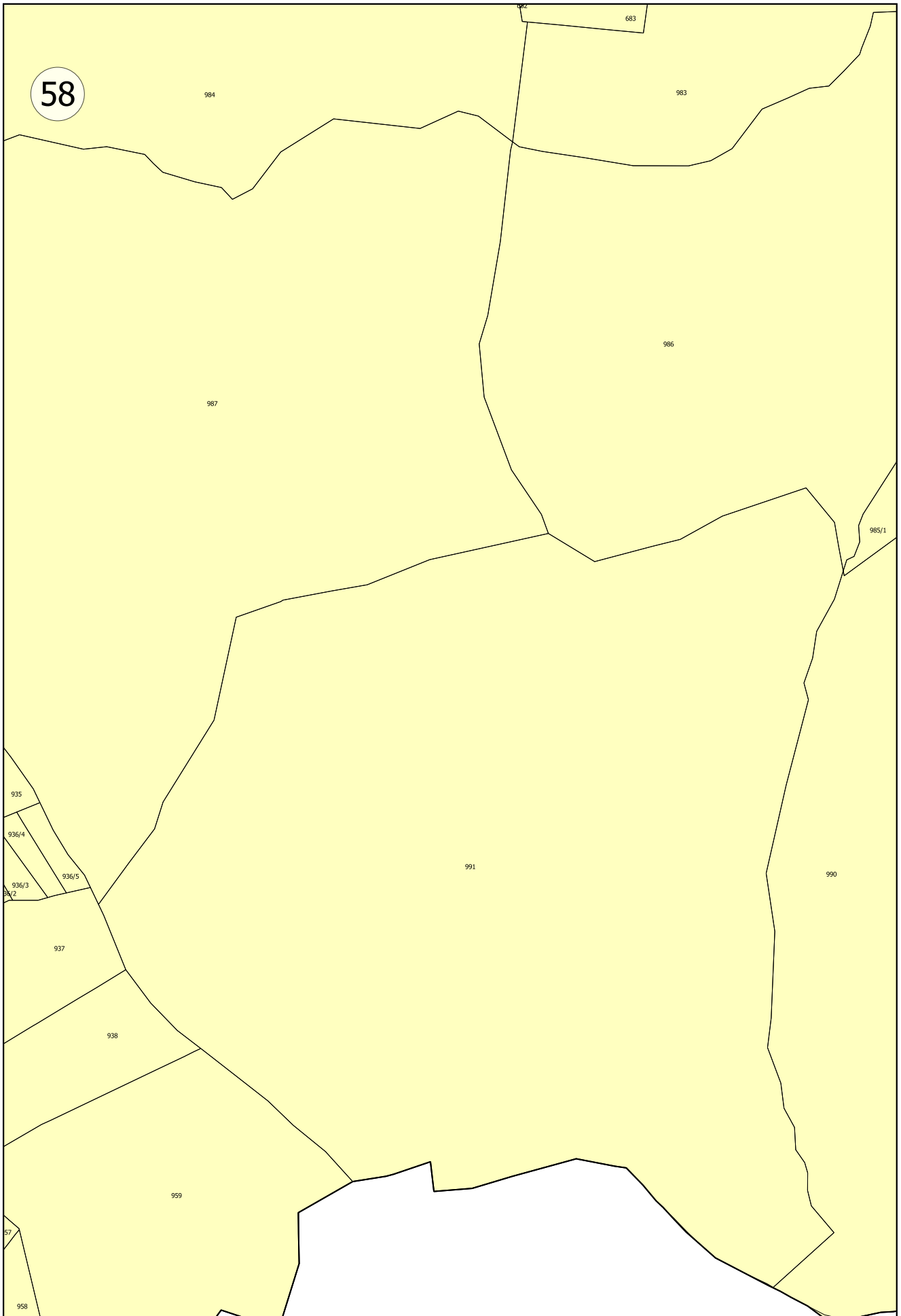


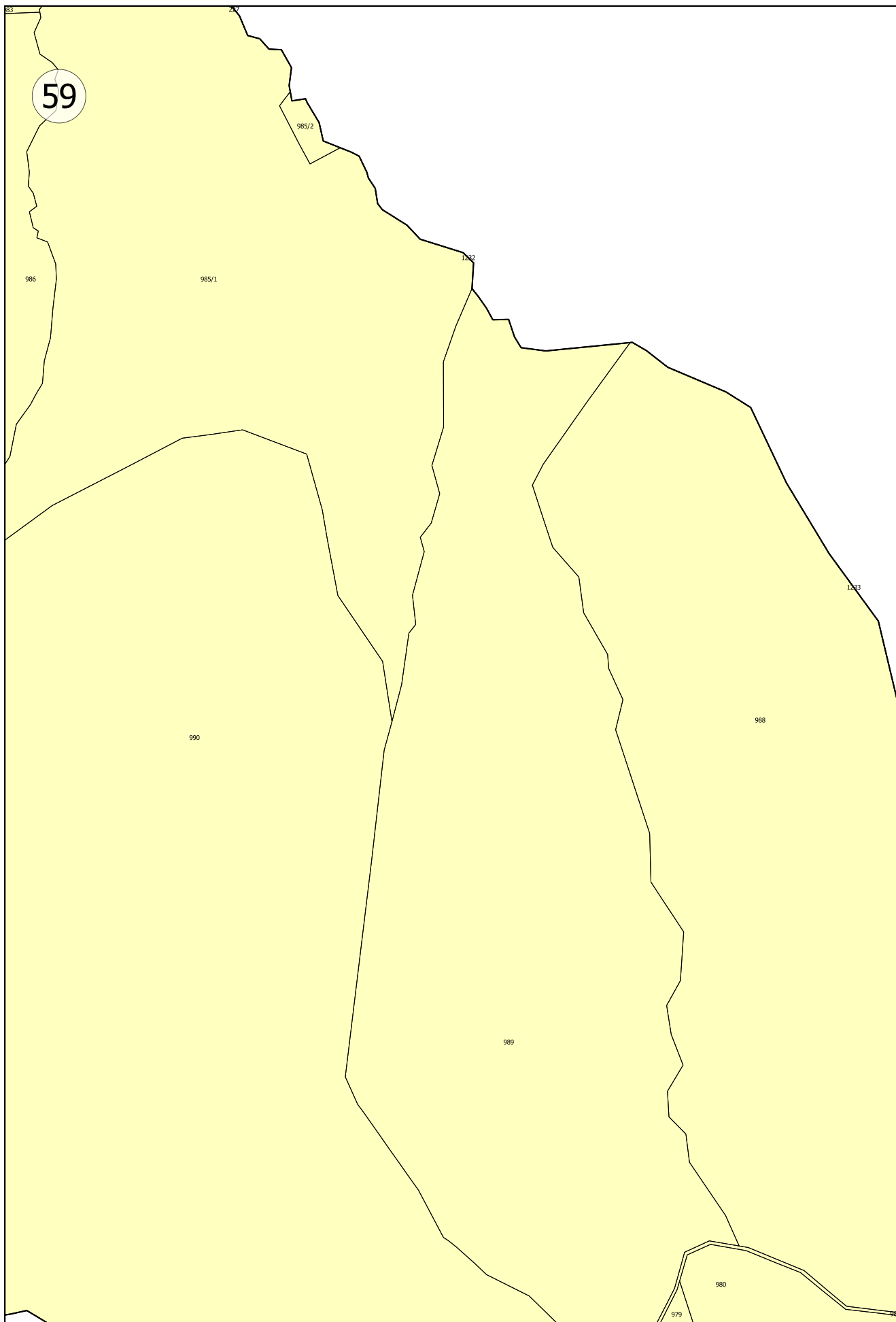




55



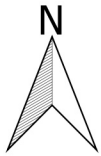




60



61



1



62

0

63

1 km



Skala 1:5 000

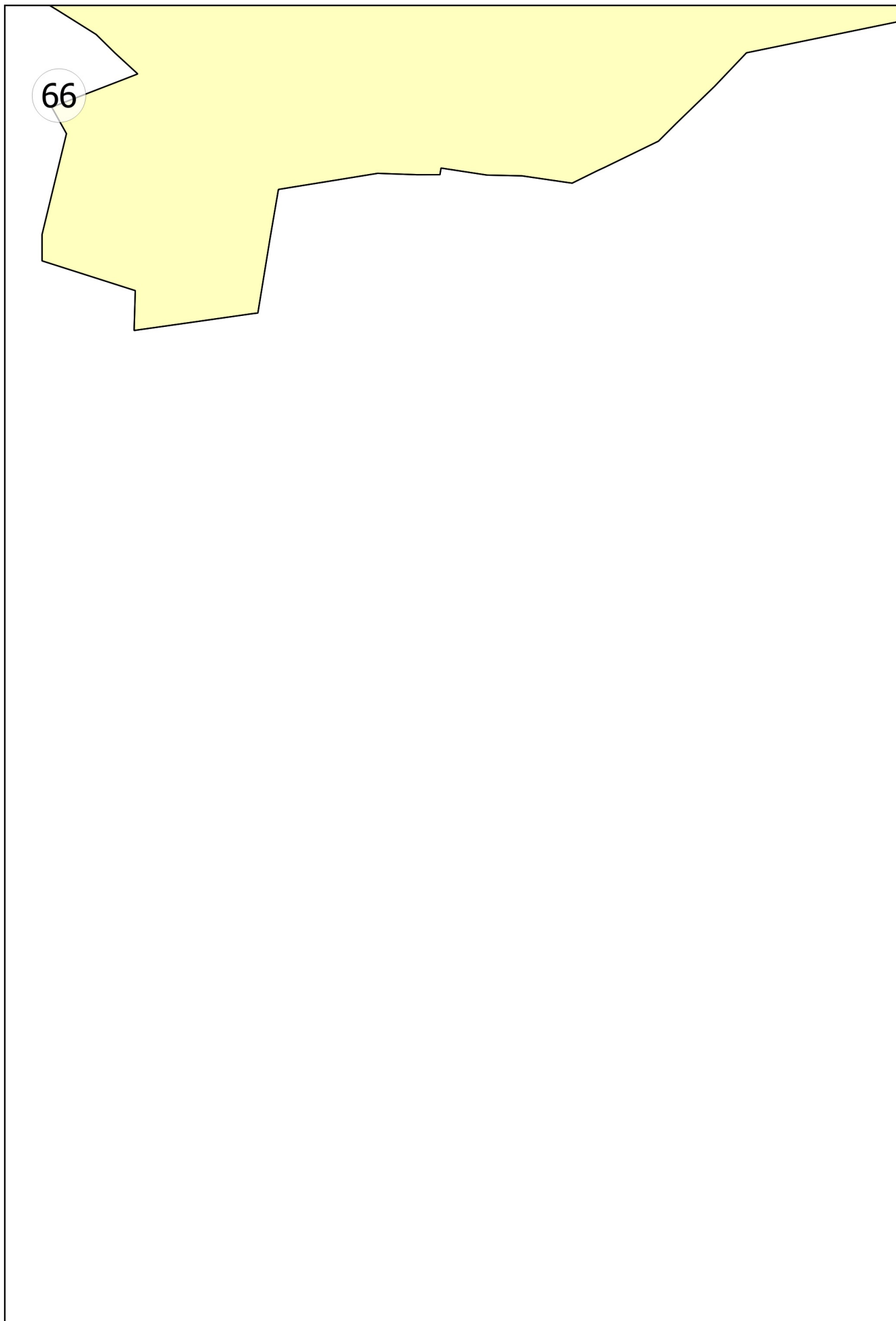
Legenda

Obszar rewir

-  Obszar rewir
-  Obszar zde
-  Granice so

A yellow polygonal shape is located in the top-left corner of the page. It has a circular cutout in the center containing the number 65.

65



67

68

Przewodniczący Rady

Ryszard Śliwa

dy Gminy

va

Źródło: www.geoportalgov.pl, dostęp: 16.12.2016