



# DZIENNIK URZĘDOWY

## WOJEWÓDZTWA MAŁOPOLSKIEGO

---

Kraków, dnia 18 kwietnia 2017 r.

Poz. 2896

### UCHWAŁA NR XXV/163/17 RADY GMINY ROPA

z dnia 7 kwietnia 2017 roku

#### **w sprawie wyznaczenia obszaru zdegradowanego i obszaru rewitalizacji w gminie Ropa**

Na podstawie art. 18 ust. 2 pkt 15 ustawy z dnia 8 marca 1990 r. o samorządzie gminnym (t.j. Dz. U. z 2016 r. poz. 446 ze zm.) w związku z art. 8 ust. 1 ustawy z dnia 9 października 2015 r. o rewitalizacji (Dz. U. z 2015 r. poz. 1777 ze zm.) na wniosek Wójta Gminy Ropa, Rada Gminy w Ropie uchwala, co następuje:

§ 1. Wyznacza się na terenie gminy Ropa obszar zdegradowany i obszar rewitalizacji, w granicach wskazanych na załączniku mapowym Nr 1 i Nr 2 do niniejszej uchwały.

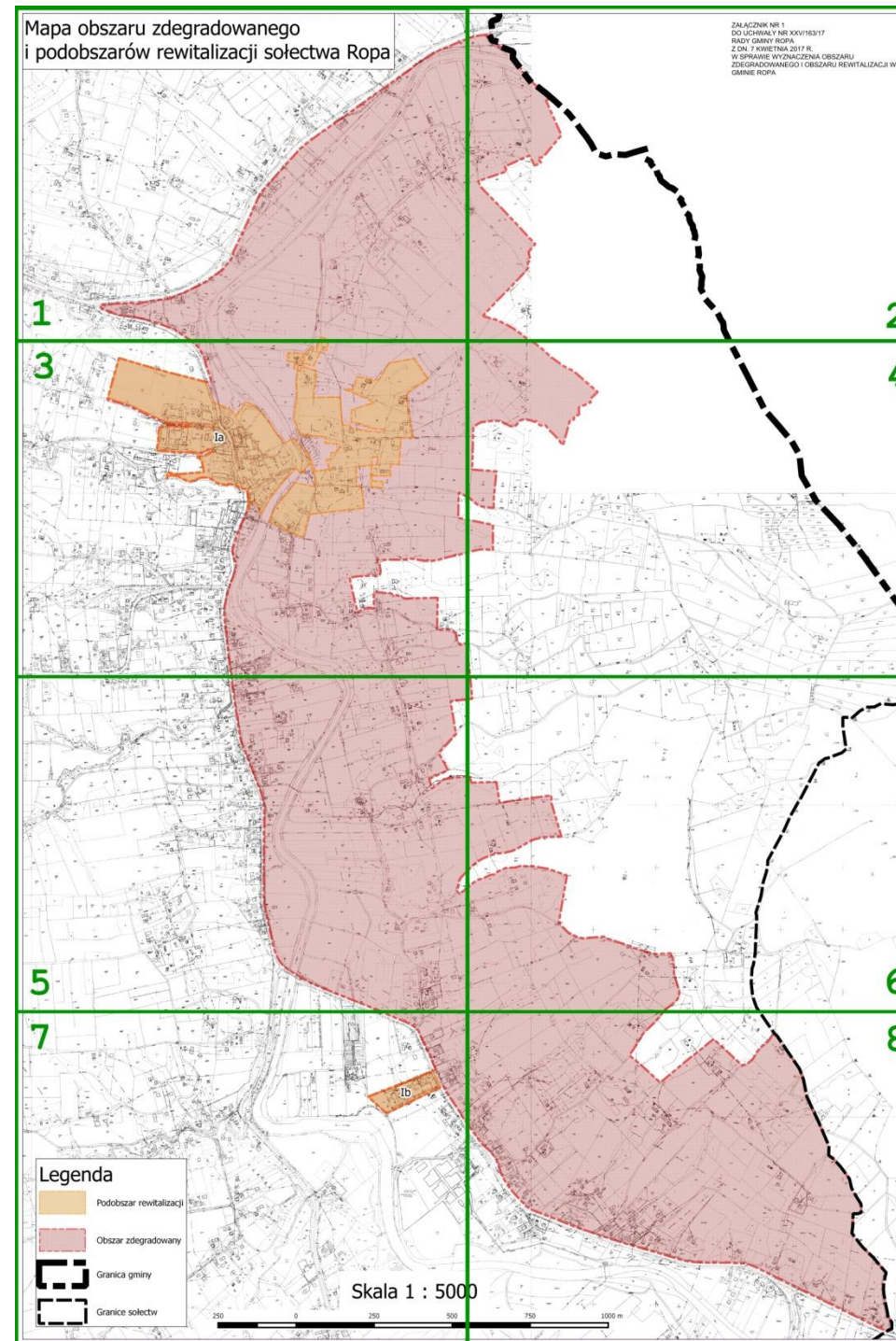
§ 2. Wykonanie uchwały powierza się Wójtowi Gminy Ropa.

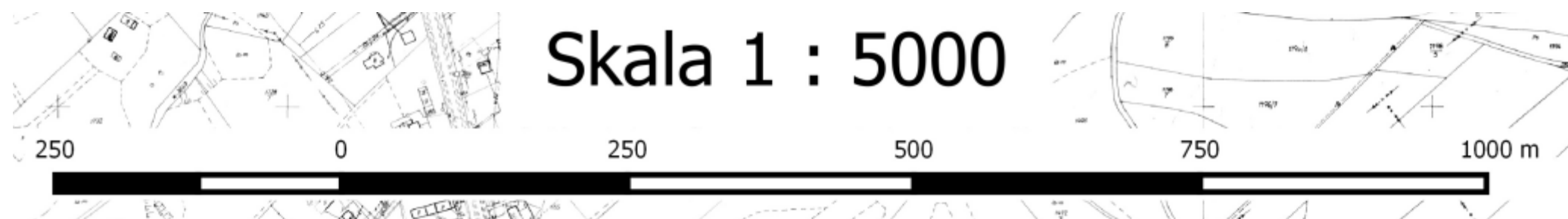
§ 3. Uchwała podlega ogłoszeniu w Dzienniku Urzędowym Województwa Małopolskiego.

§ 4. Uchwała wchodzi w życie po upływie 14 dni od dnia ogłoszenia.

Przewodniczący Rady Gminy Ropa  
**Maria Białoń**

**ZAŁĄCZNIK NR 1 DO UCHWAŁY NR XXV/163/17 RADY GMINY ROPA Z DN. 7 KWIETNIA 2017 R. (Skala 1:5000)**

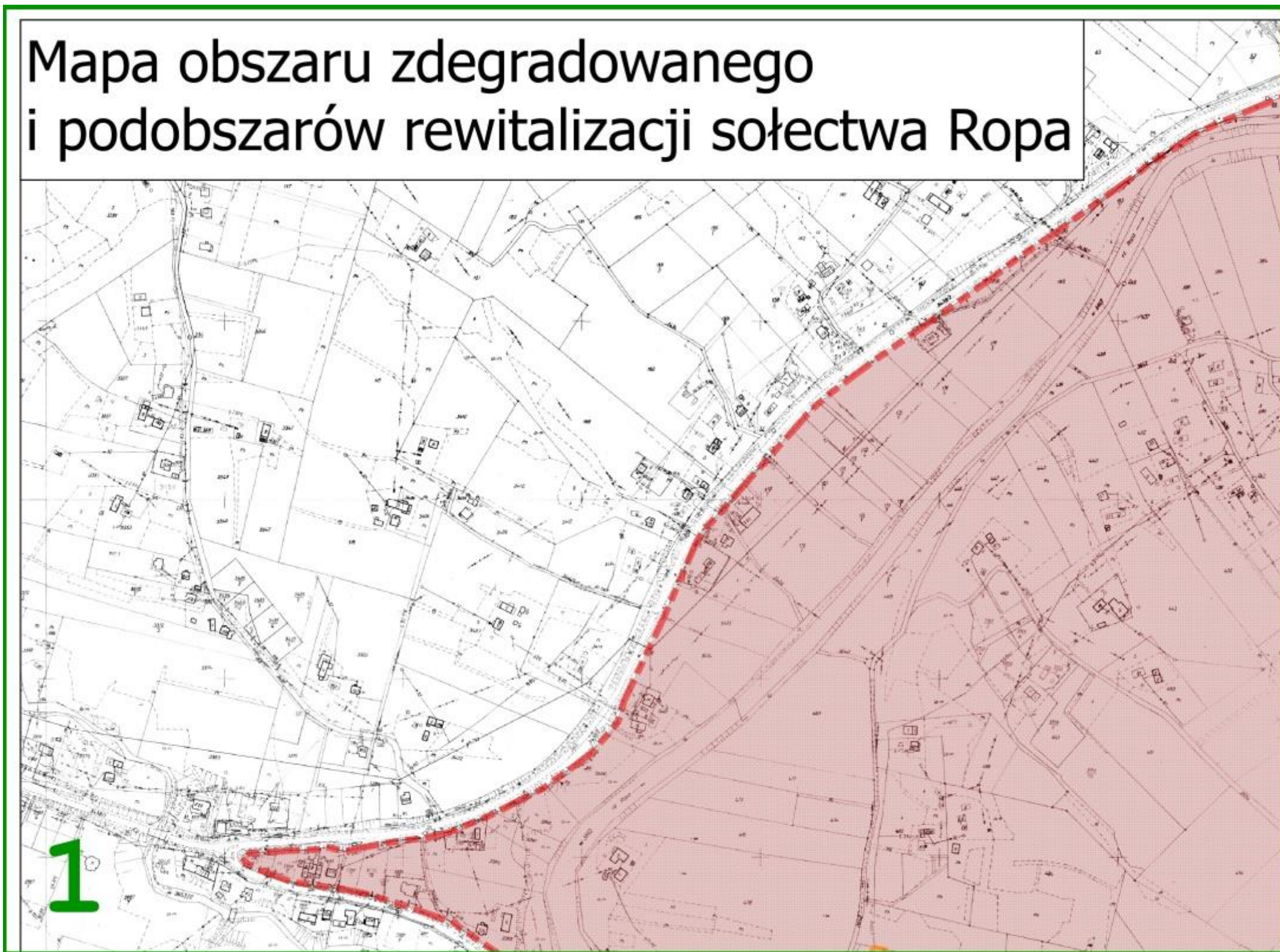


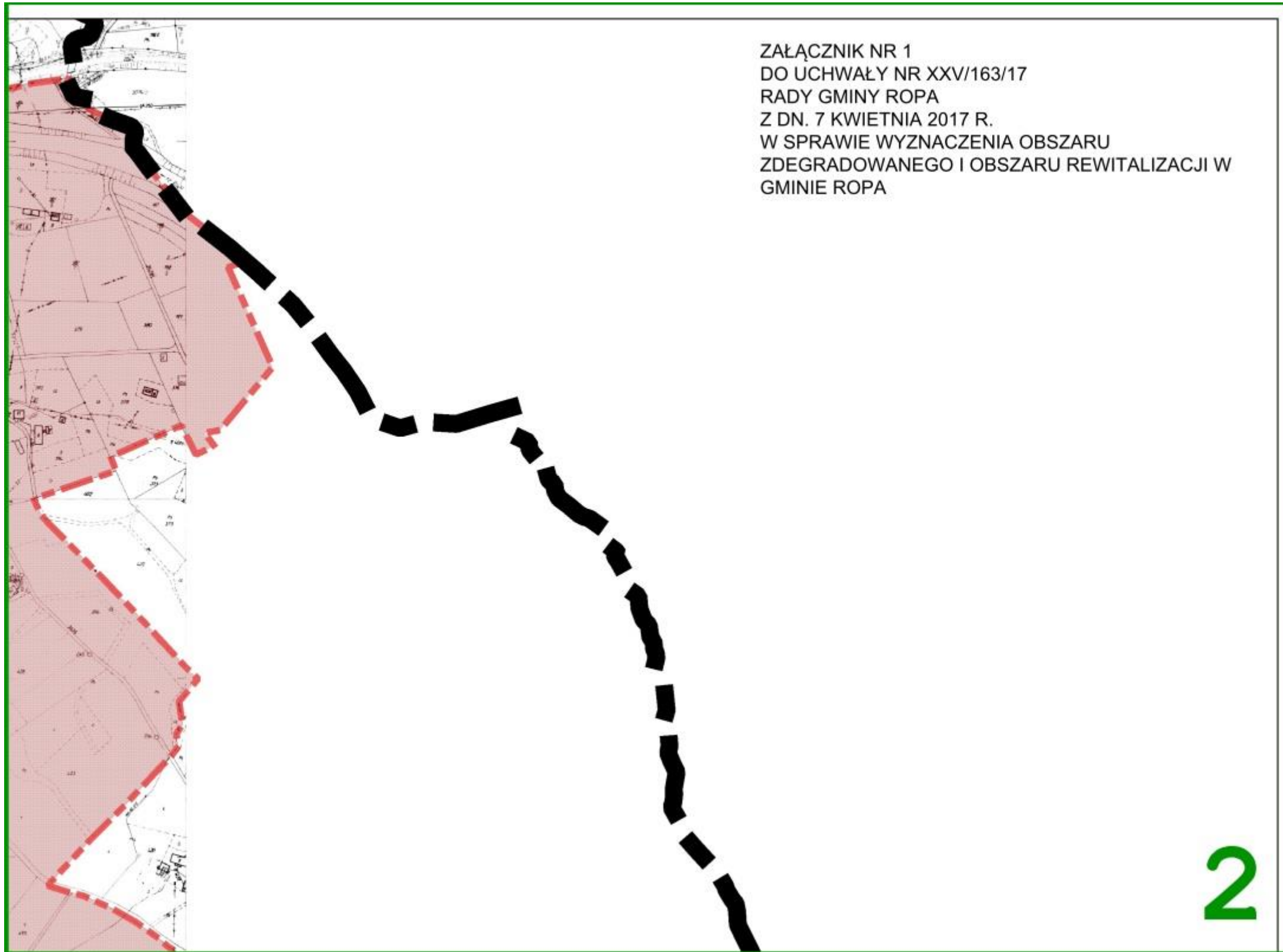


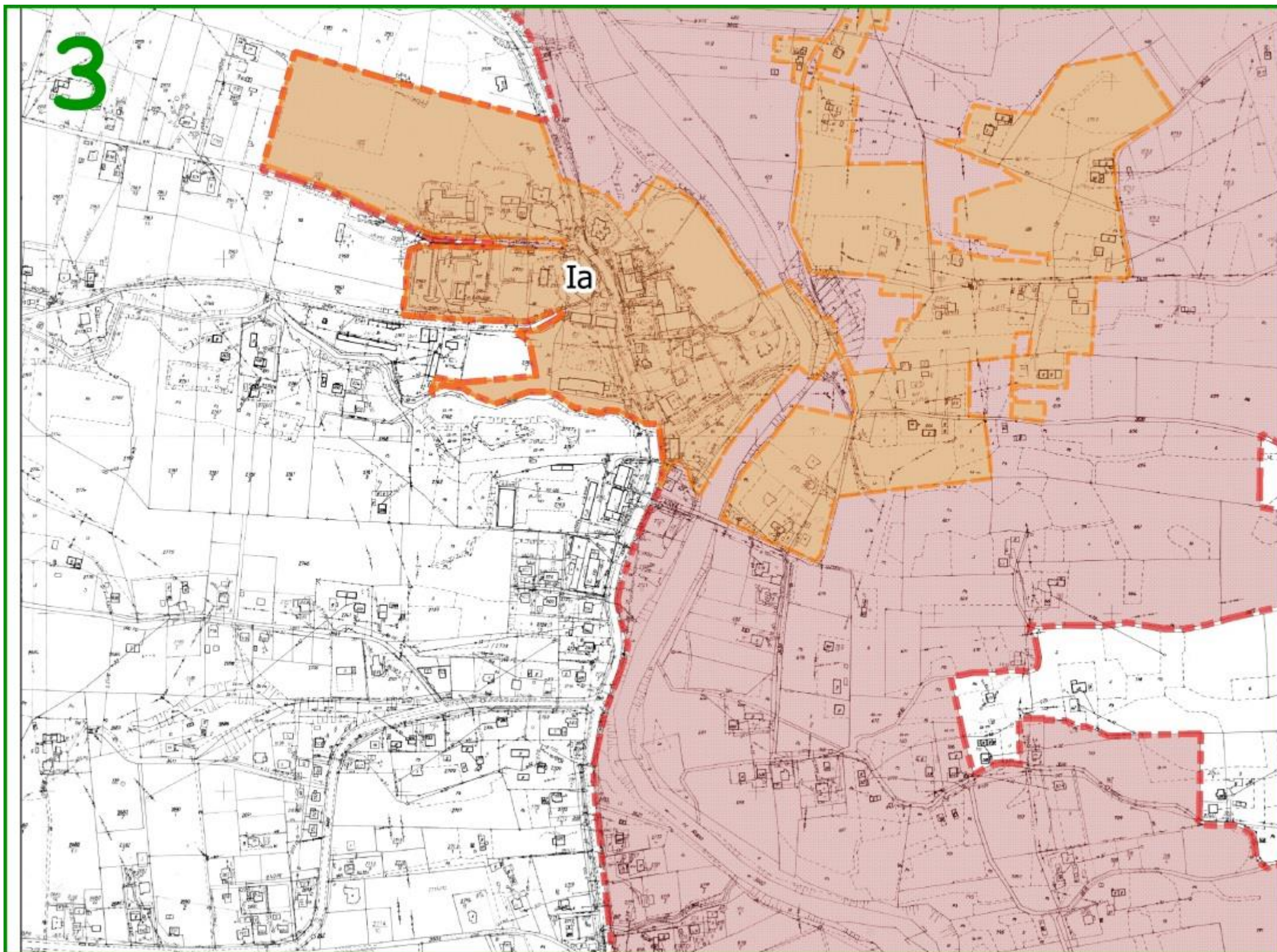
### Legenda

	Podobszar rewitalizacji
	Obszar zdegradowany
	Granica gminy
	Granice sołectw

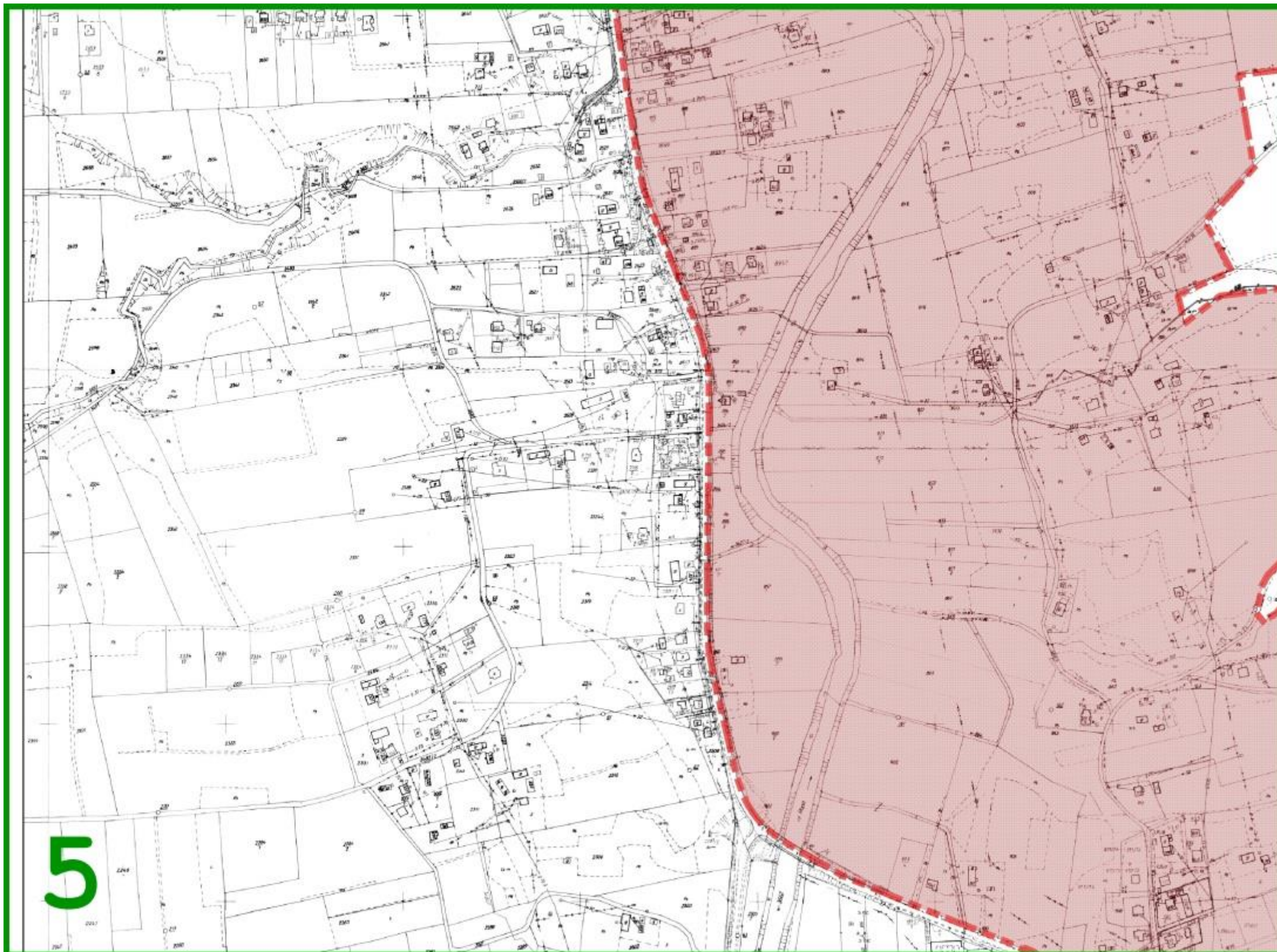
# Mapa obszaru zdegradowanego i podobszarów rewitalizacji sołectwa Ropa

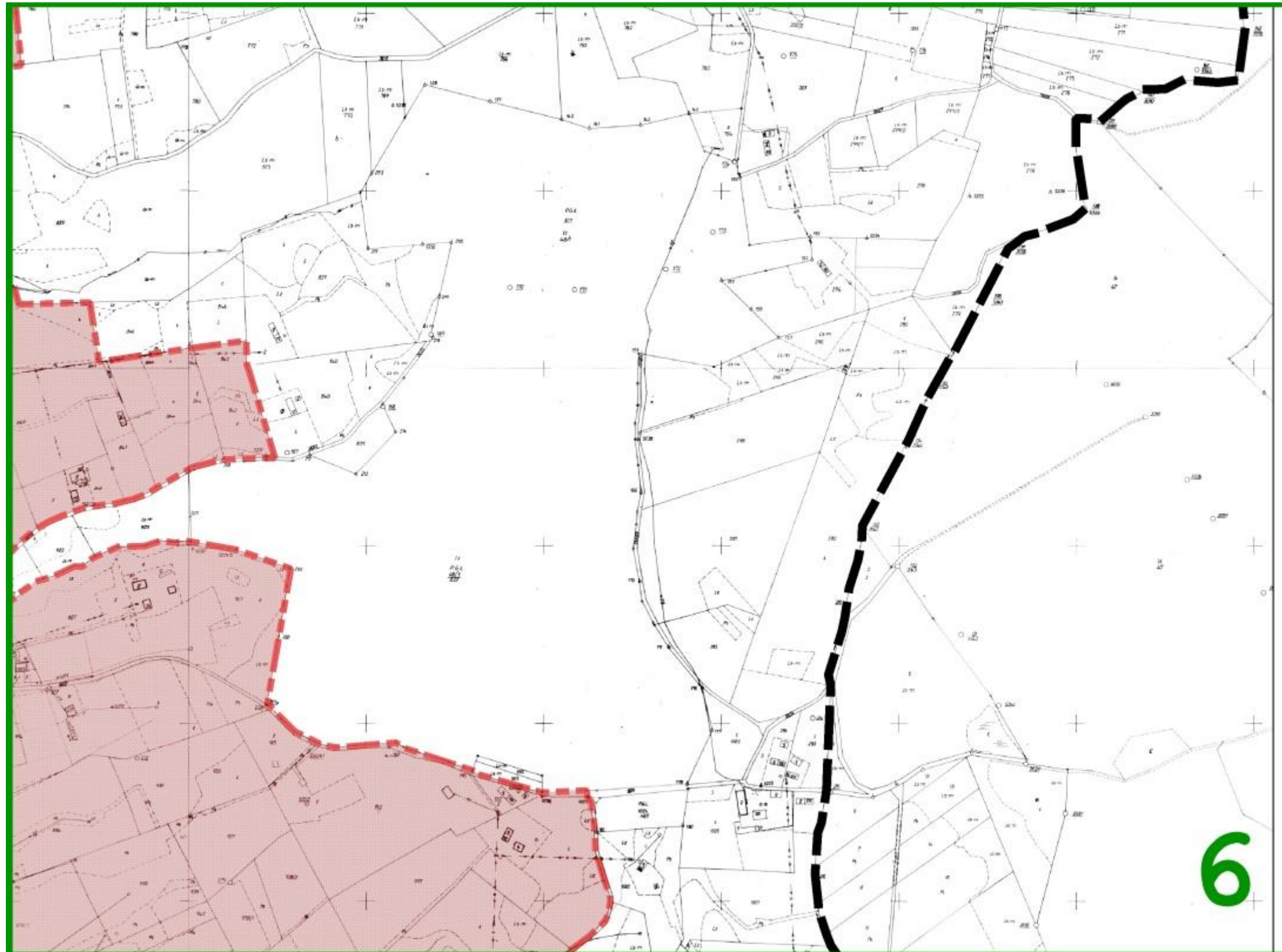


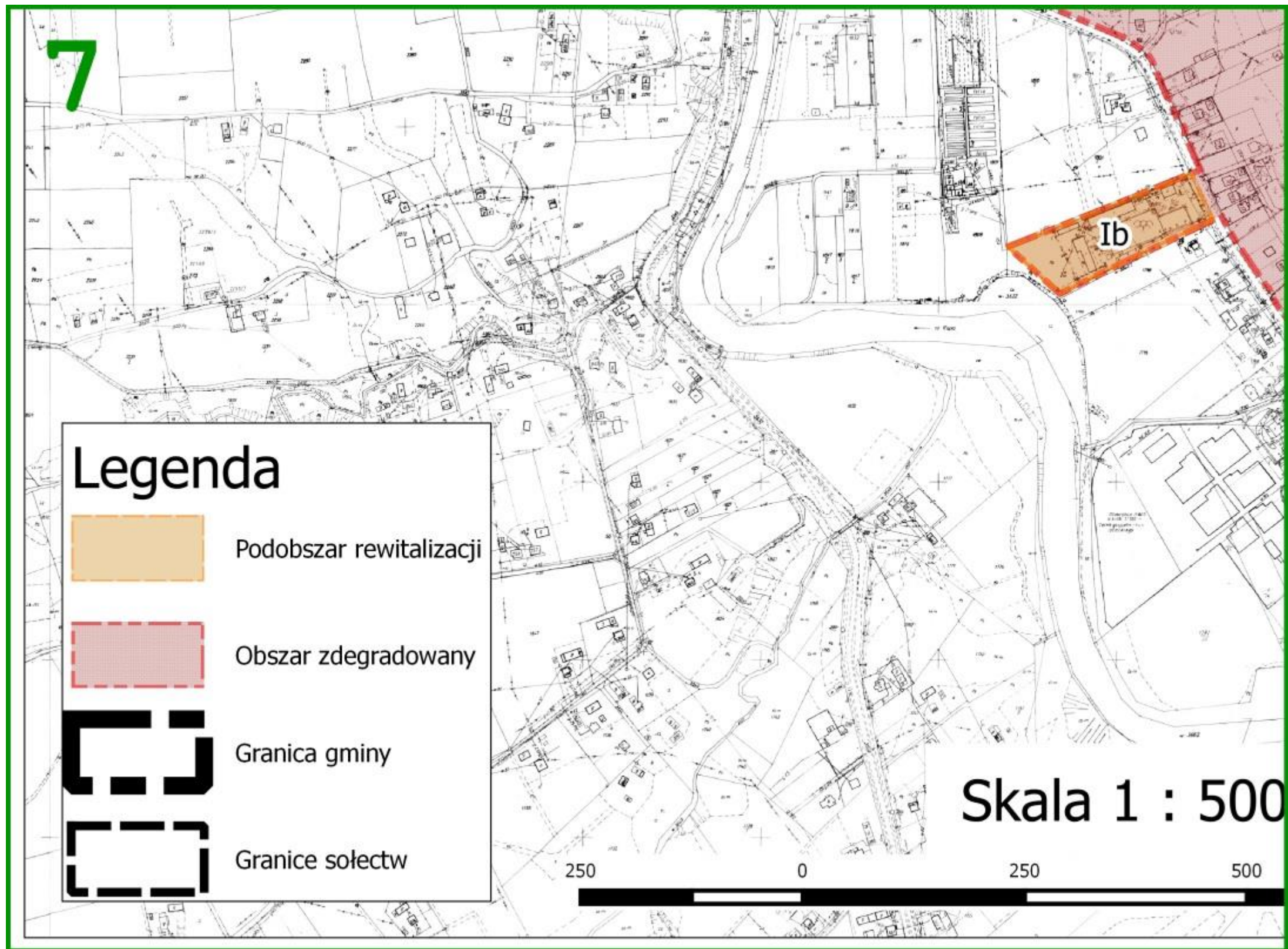


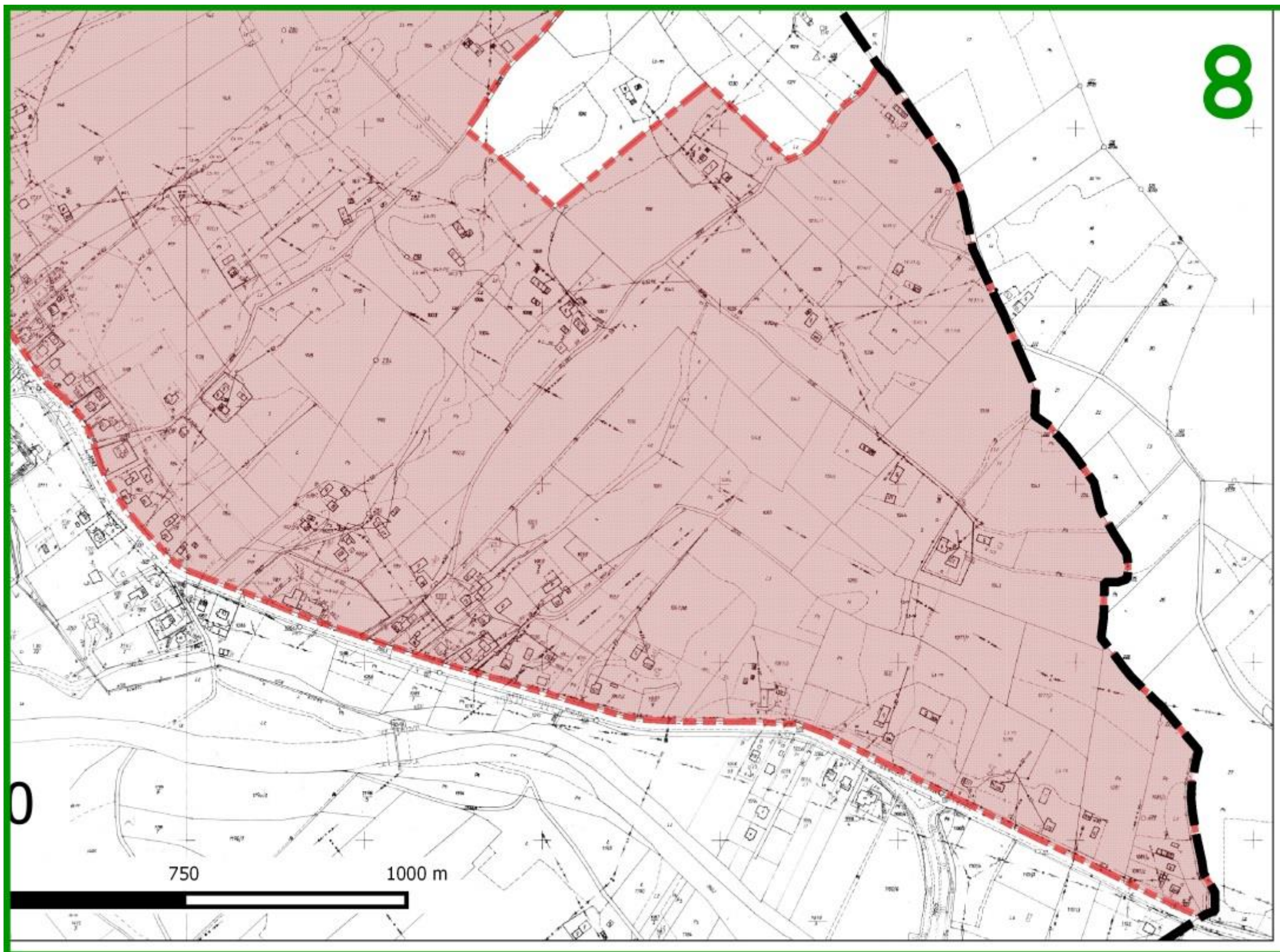




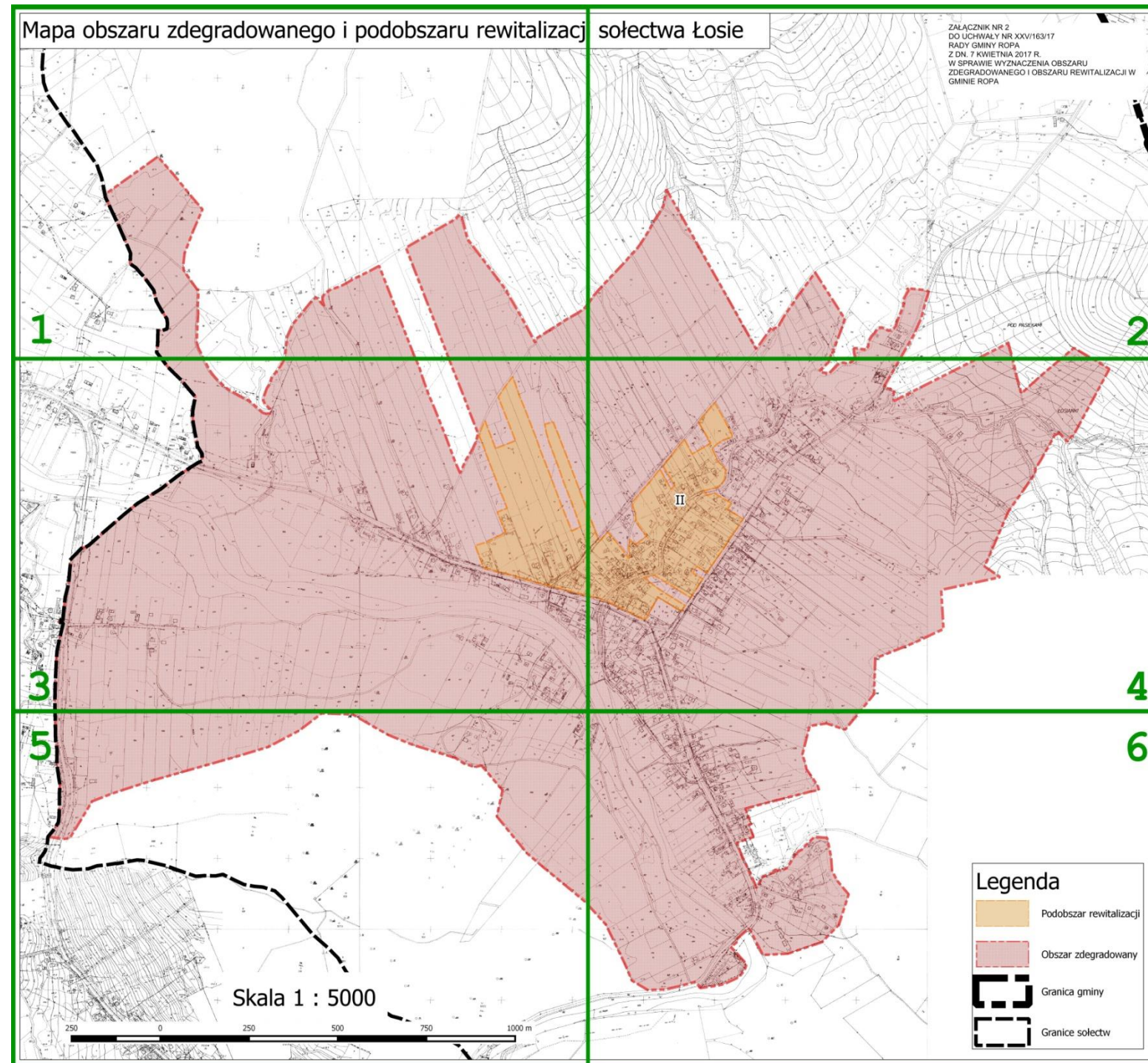









**ZAŁĄCZNIK NR 2 DO UCHWAŁY NR XXV/163/17 RADY GMINY ROPA Z DN. 7 KWIEŃNIA 2017 R. (Skala 1:5000)**





Skala 1 : 5000

### Legenda

	Podobszar rewitalizacji
	Obszar zdegradowany
	Granica gminy
	Granice sołectw

# Mapa obszaru zdegradowanego i podobszaru rewitalizacji

