



# DZIENNIK URZĘDOWY

## WOJEWÓDZTWA MAŁOPOLSKIEGO

---

Kraków, dnia 20 kwietnia 2017 r.

Poz. 2921

### UCHWAŁA NR XXI/195/2017 RADY GMINY GRYBÓW

z dnia 10 marca 2017 roku

#### **w sprawie wyznaczenia obszaru zdegradowanego i obszaru rewitalizacji Gminy Grybów**

Na podstawie art.18 ust.2 pkt.15 ustawy z dnia 8 marca 1990 roku o samorządzie gminnym (t.j.Dz.U. z 2016r. poz.446 z póź.zm.) w związku z art.8 ust.1 ustawy z dnia 9 października 2015 r. o rewitalizacji (Dz.U. z 2015r. poz.1777 z póź.zm.) Rada Gminy Grybów uchwala, co następuje:

§ 1. Wyznacza się obszar zdegradowany i obszar rewitalizacji Gminy Grybów w granicach określonych w załączniku Nr 1 do niniejszej uchwały.

§ 2. Wykonanie uchwały powierza się Wójtowi Gminy Grybów.

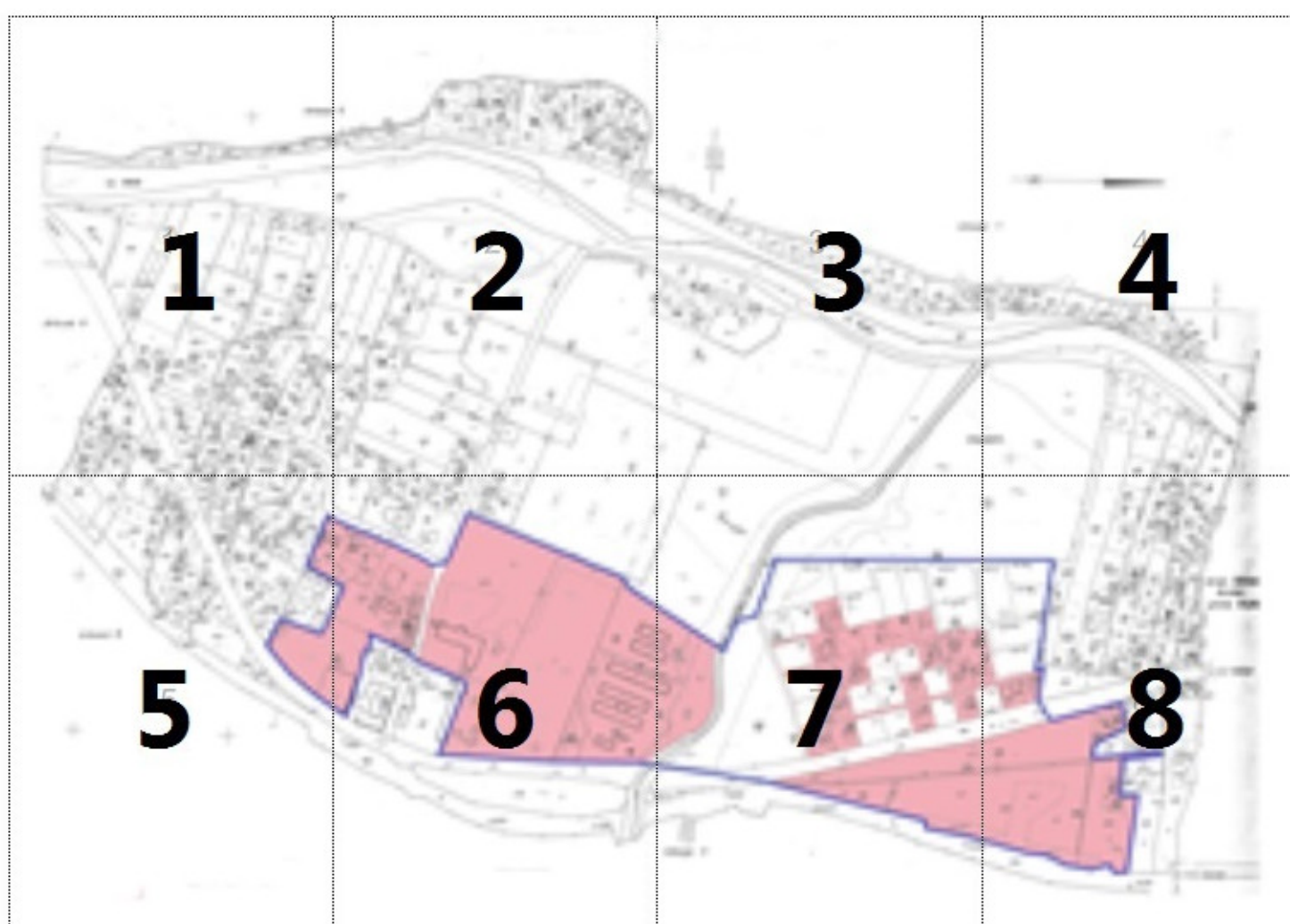
§ 3. Uchwała wchodzi w życie po upływie 14 dni od dnia ogłoszenia w Dzienniku Urzędowym Województwa Małopolskiego.



Przewodniczący Rady Gminy

**Jan Radzik**

**Załącznik nr 1 do uchwały  
Obszar zdegradowany i obszar do rewitalizacji w Gminie Grybów  
Biała Niżna**

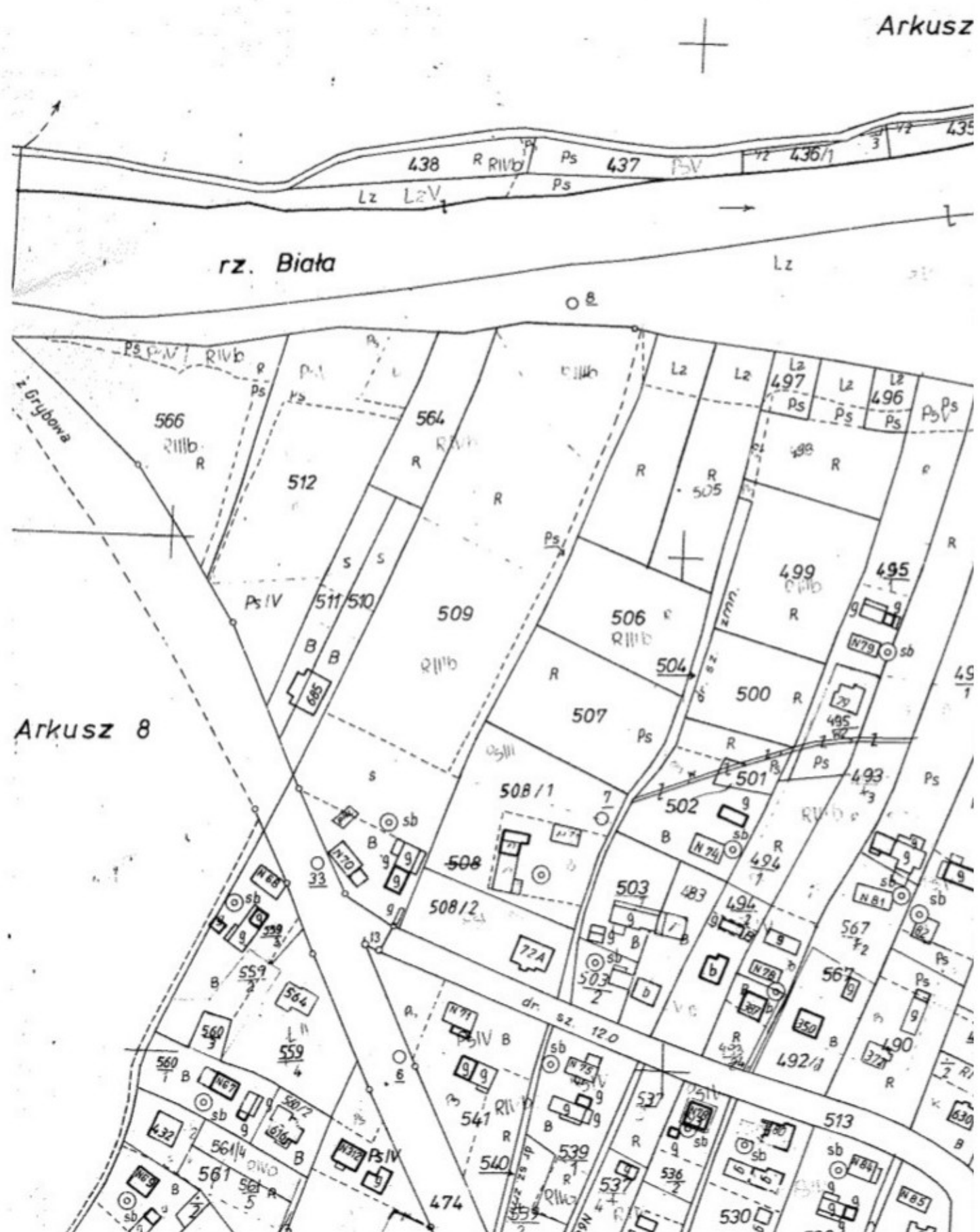
**LEGENDA**



-  **Obszar zdegradowany**
-  **Obszar do rewitalizacji**

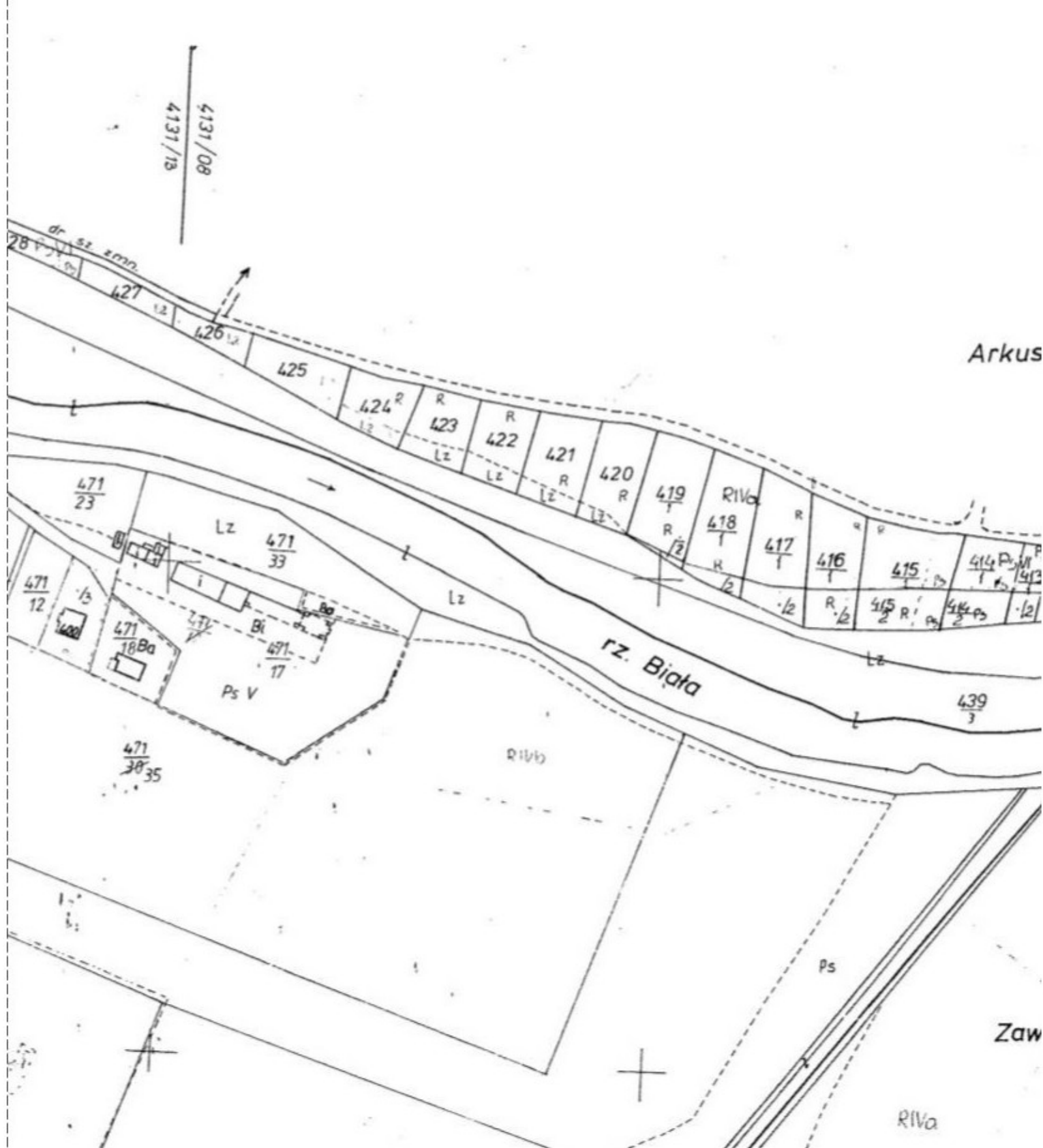
**Załącznik nr 1 do uchwały**  
**Obszar zdegradowany i obszar do rewitalizacji w Gminie Grybów**  
**Biała Niżna**  
**Skala 1:2000**

Część nr 1



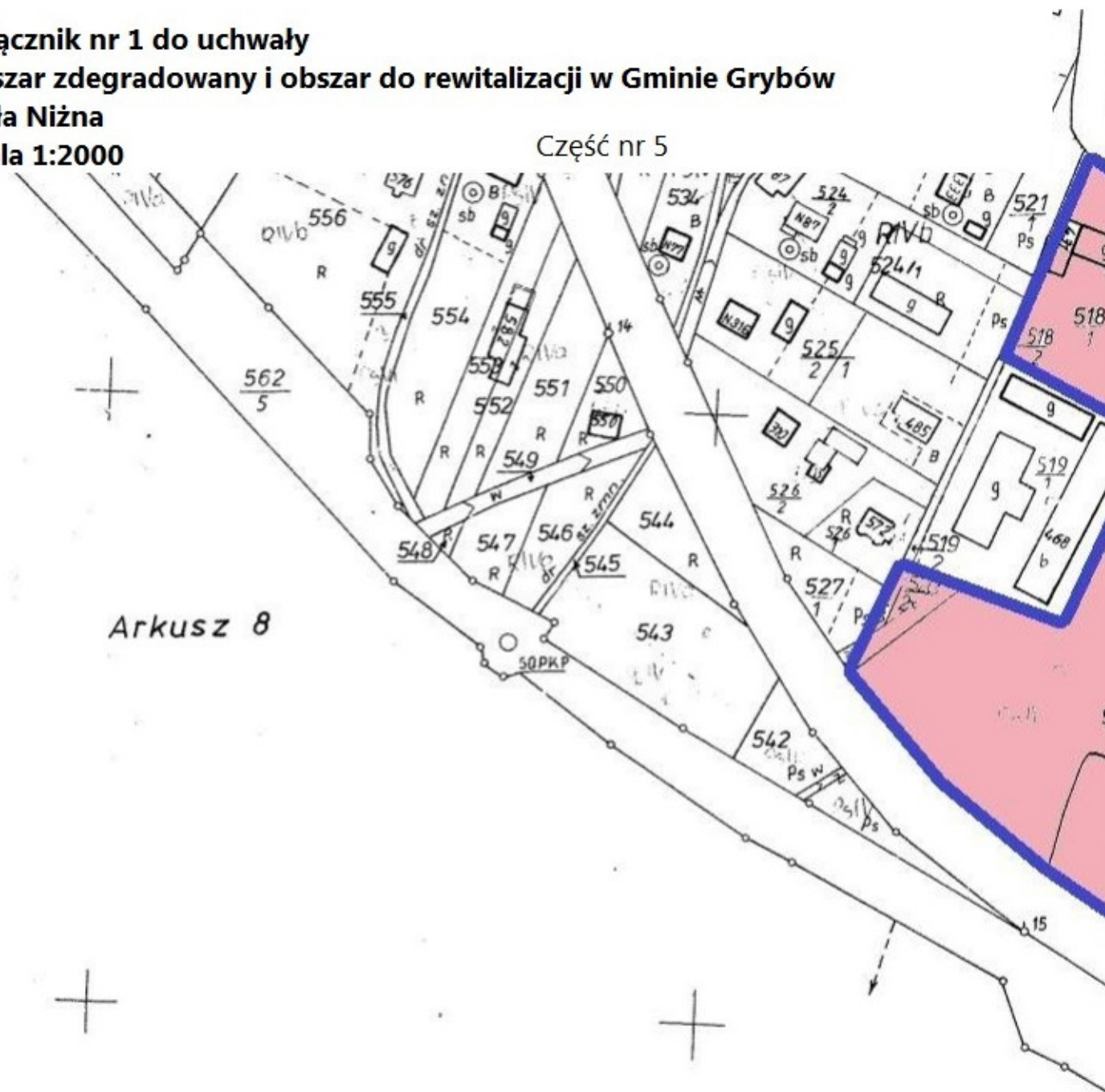


**Załącznik nr 1 do uchwały**  
**Obszar zdegradowany i obszar do rewitalizacji w Gminie Grybów**  
**Biała Niżna**  
**Skala 1:2000**  
Część nr 3

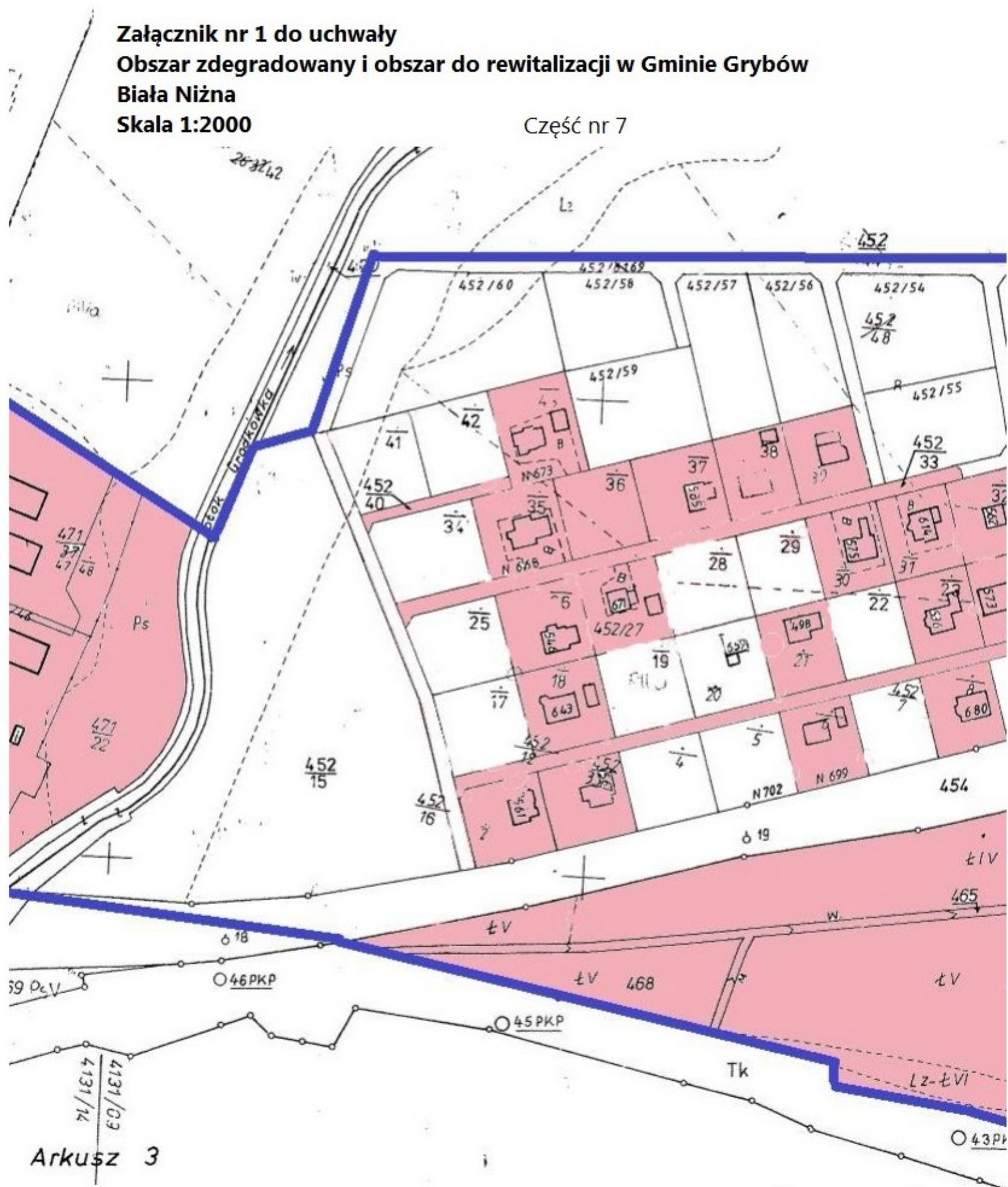




**Załącznik nr 1 do uchwały**  
**Obszar zdegradowany i obszar do rewitalizacji w Gminie Grybów**  
**Biała Niżna**  
**Skala 1:2000**



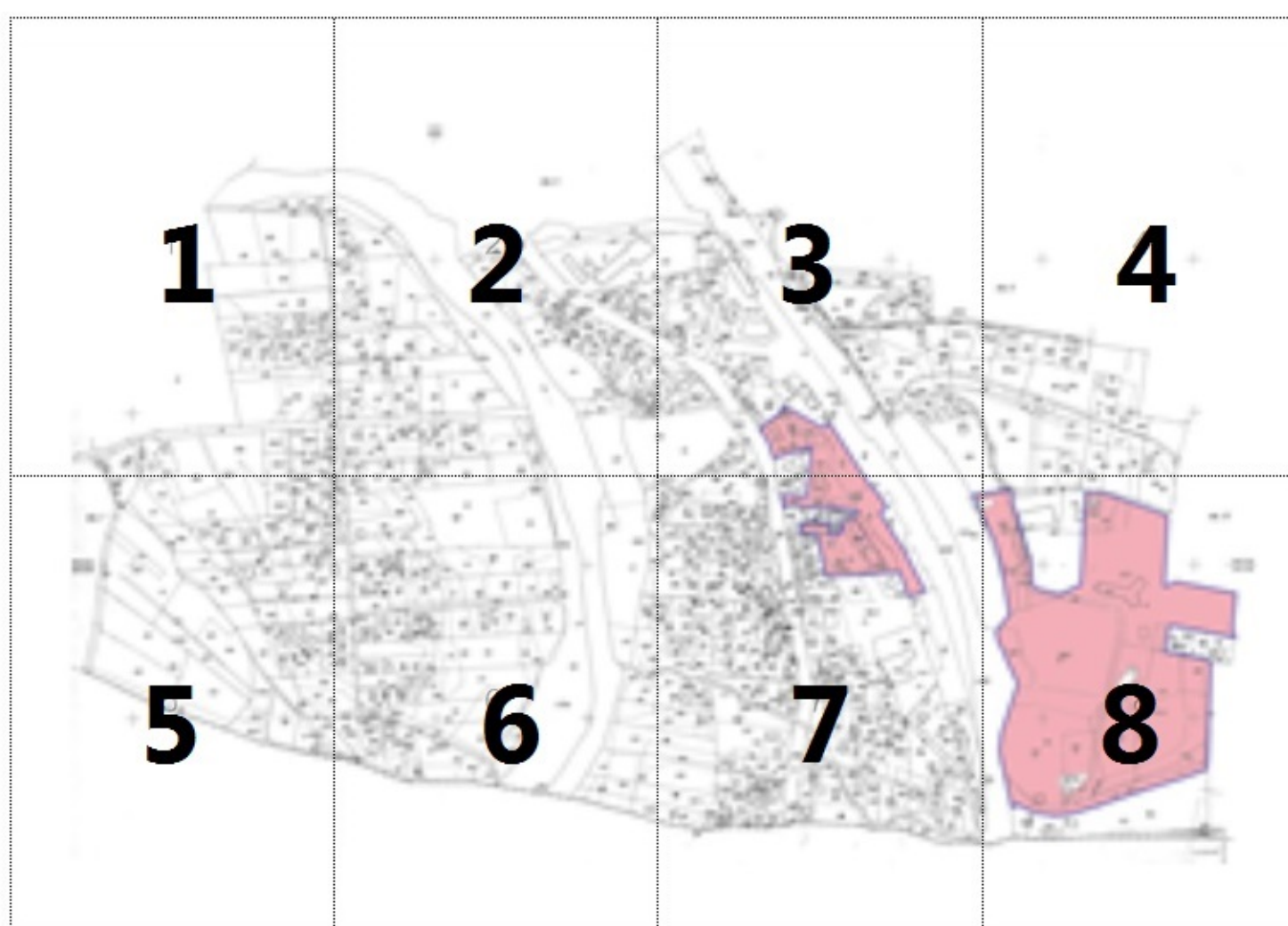






**Załącznik nr 1 do uchwały  
Obszar zdegradowany i obszar do rewitalizacji w Gminie Grybów  
Stróże**

**LEGENDA**



- Obszar zdegradowany
- Obszar do rewitalizacji

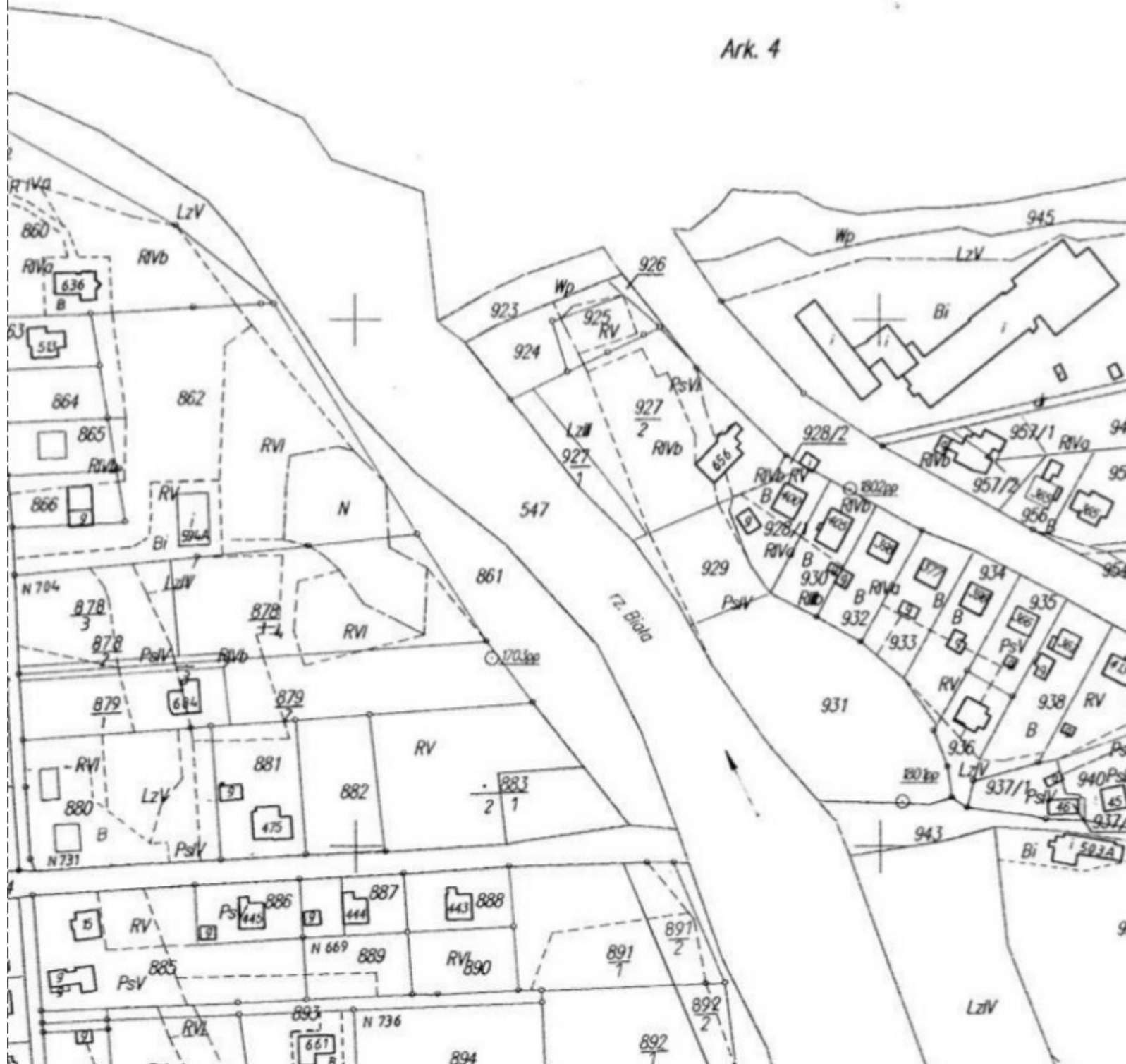
**Załącznik nr 1 do uchwały**  
**Obszar zdegradowany i obszar do rewitalizacji w Gminie Grybów**  
**Stróże**  
**Skala 1:2000**  
Część nr 1



**Załącznik nr 1 do uchwały**  
**Obszar zdegradowany i obszar do rewitalizacji w Gminie Grybów**  
**Stróże**  
**Skala 1:2000**  
Część nr 2

84.L  
84.L

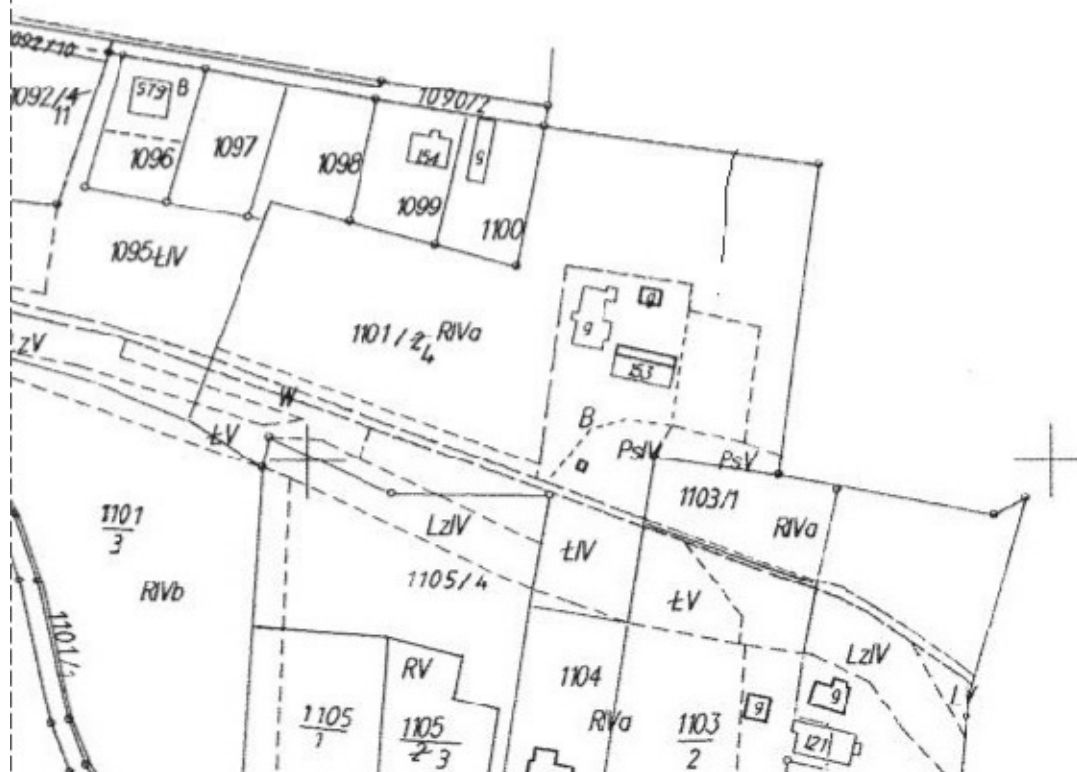
Ark. 4





**Załącznik nr 1 do uchwały**  
**Obszar zdegradowany i obszar do rewitalizacji w Gminie Grybów**  
**Stróże**  
**Skala 1:2000**  
Część nr 4

Ark. 9



**Załącznik nr 1 do uchwały**  
**Obszar zdegradowany i obszar do rewitalizacji w Gminie Grybów**  
**Stróże**  
**Skala 1:2000**

