



# DZIENNIK URZĘDOWY

## WOJEWÓDZTWA MAŁOPOLSKIEGO

---

Kraków, dnia 25 kwietnia 2017 r.

Poz. 3034

### UCHWAŁA NR XXXVII/273/2017 RADY MIEJSKIEJ W PROSZOWICACH

z dnia 6 kwietnia 2017 roku

#### **w sprawie wyznaczenia obszaru zdegradowanego i obszaru rewitalizacji w gminie i mieście Proszowice**

Na podstawie art. 18 ust. 2 pkt 15 ustawy z dnia 8 marca 1990 r. o samorządzie gminnym (Dz.U. z 2016 r. poz. 446 z późn. zm.) w związku z art. 8 ust. 1 ustawy z dnia 9 października 2015 r. o rewitalizacji (Dz.U. z 2015 r. poz. 1777 z późn. zm.) na wniosek Burmistrza Gminy i Miasta Proszowice, Rada Miejska w Proszowicach uchwala, co następuje:

§ 1. Wyznacza się na terenie gminy i miasta Proszowice obszar zdegradowany i obszar rewitalizacji, w granicach wskazanych na załącznikach mapowych do niniejszej uchwały.

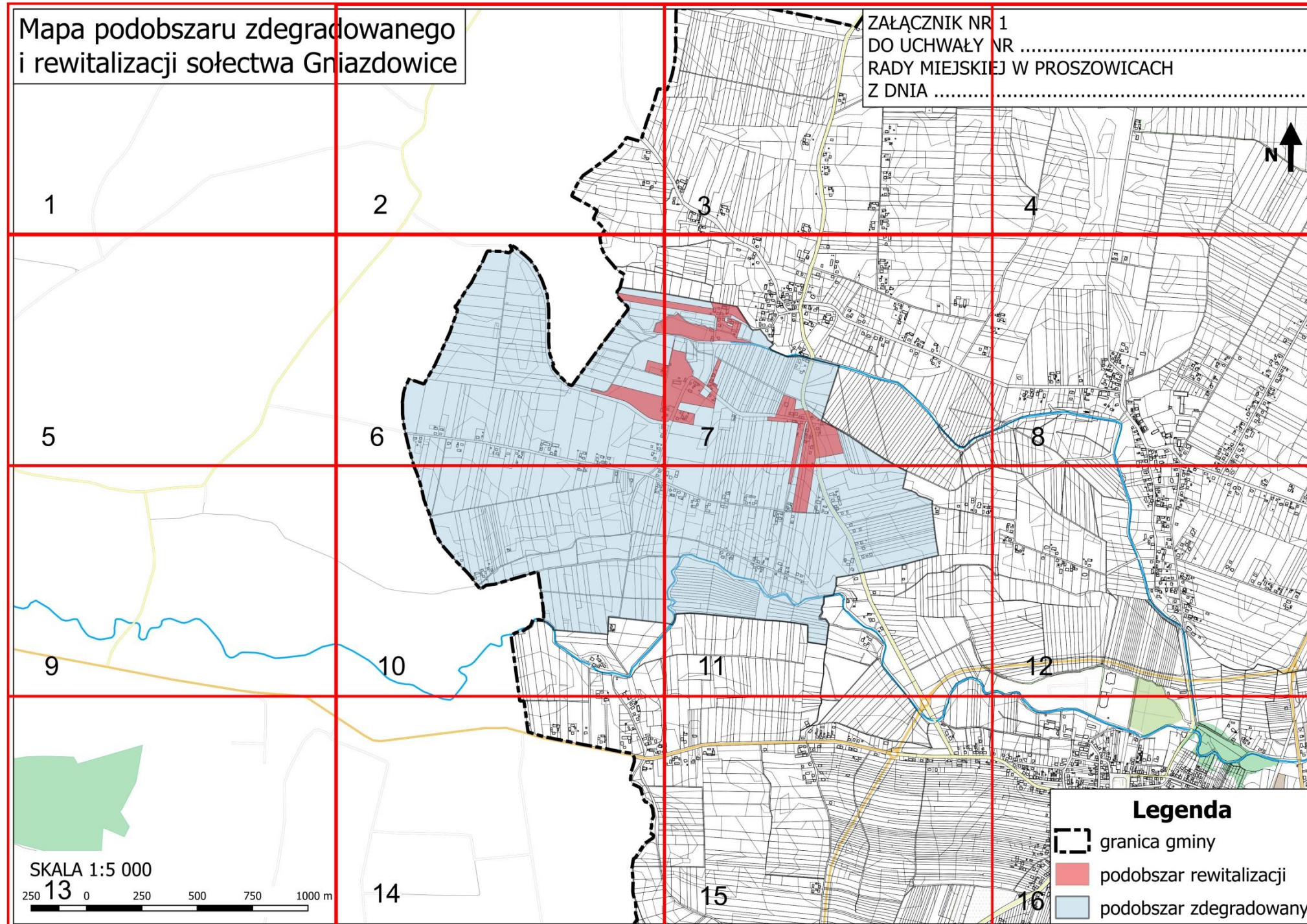
§ 2. Wykonanie uchwały powierza się Burmistrzowi Gminy i Miasta Proszowice.

§ 3. Uchwała podlega ogłoszeniu w Dzienniku Urzędowym Województwa Małopolskiego i wchodzi w życie po upływie 14 dni od dnia ogłoszenia.

Przewodniczący Rady Miejskiej w Proszowicach

**mgr Krzysztof Wojtusik**

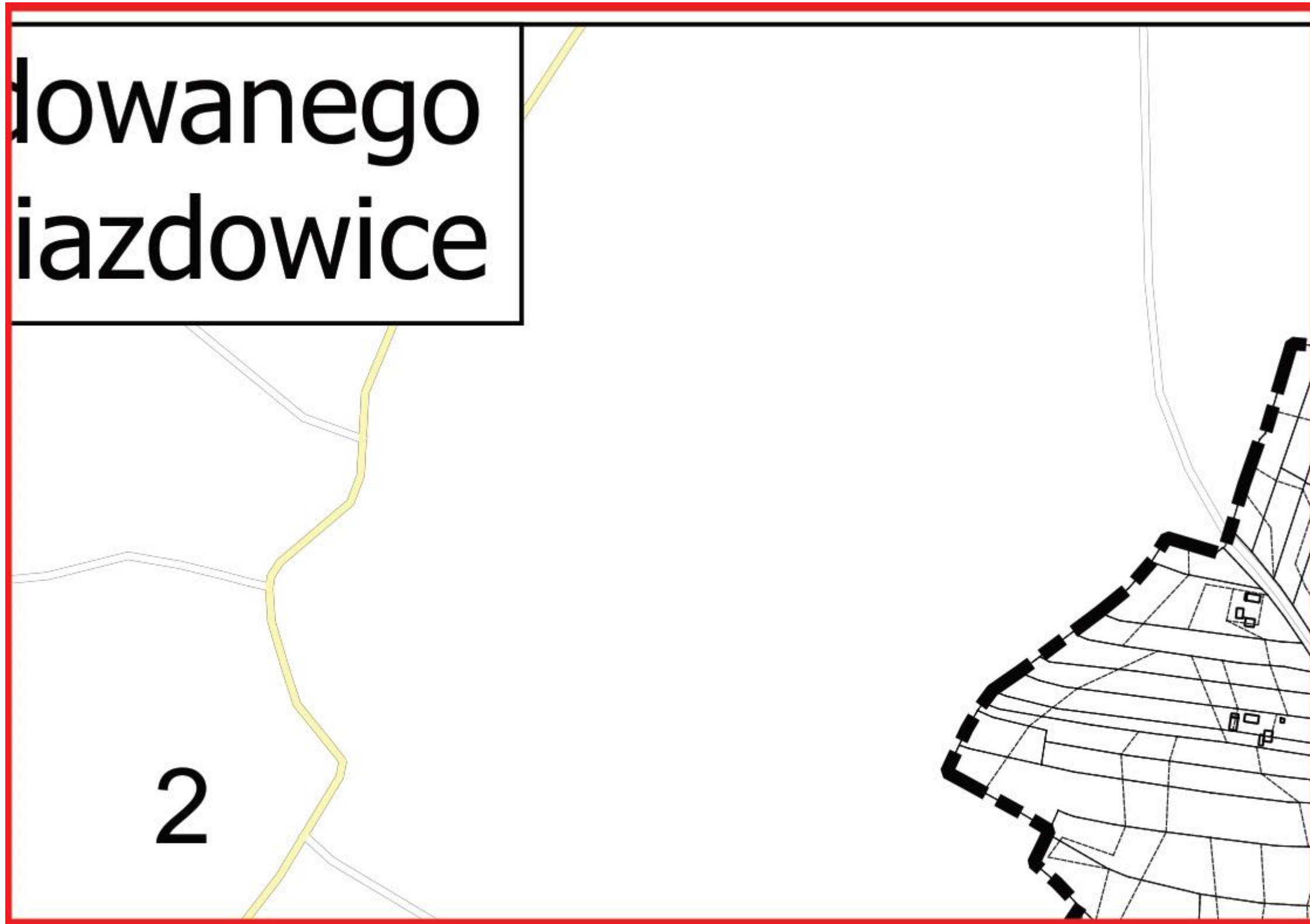
ZAŁĄCZNIK NR 1 DO UCHWAŁY NR XXXVII/273/2017 RADY MIEJSKIEJ W PROSZOWICACH Z DN. 6 KWIETNIA 2017 r. W SPRAWIE WYZNACZENIA OBSZARU ZDEGRADOWANEGO I OBSZARU REWITALIZACJI W GMINIE I MIEŚCIE PROSZOWICE (SKALA 1:5000)



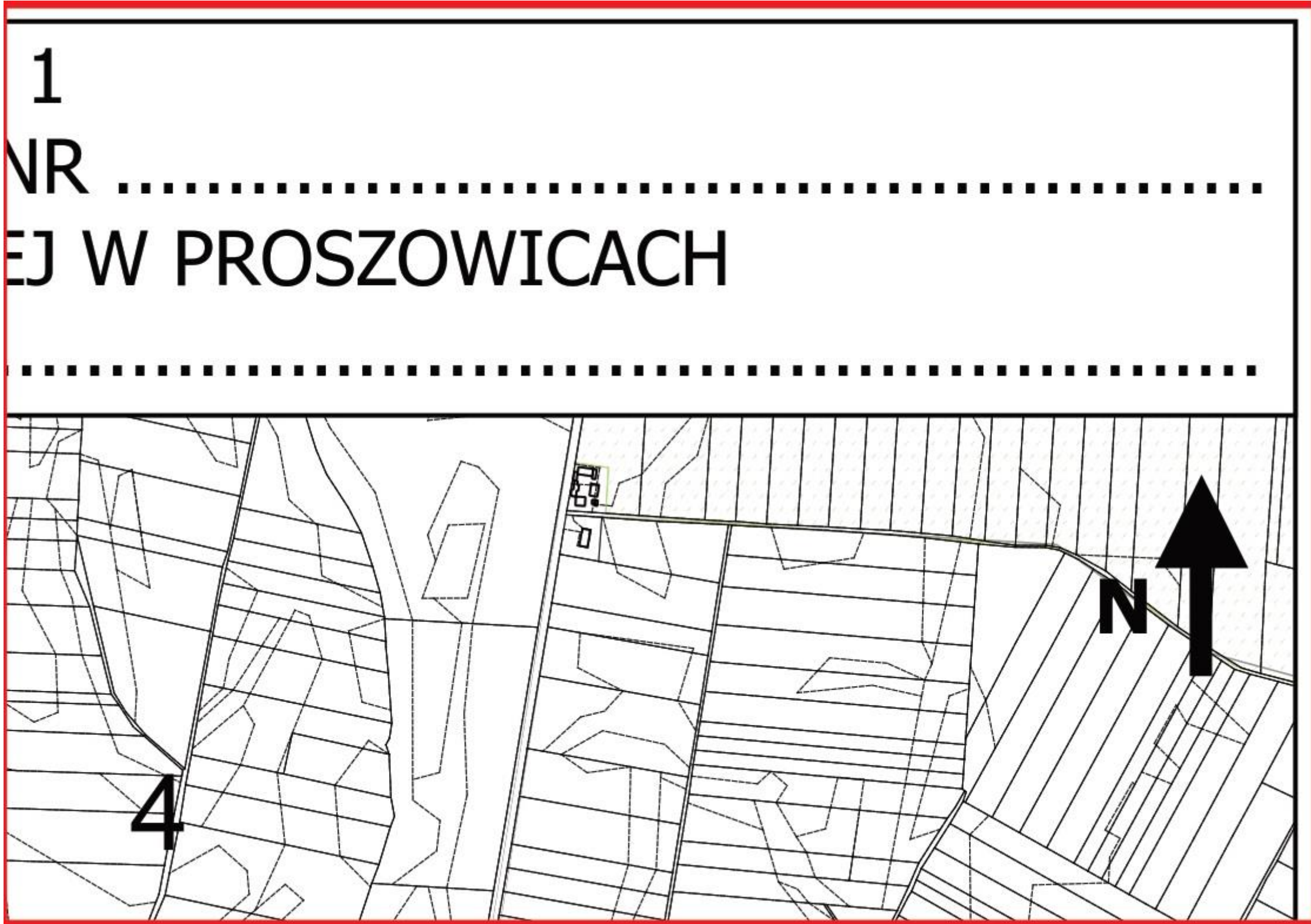
# Mapa podobszaru zdegradowanego i rewitalizacji sołectwa Gn

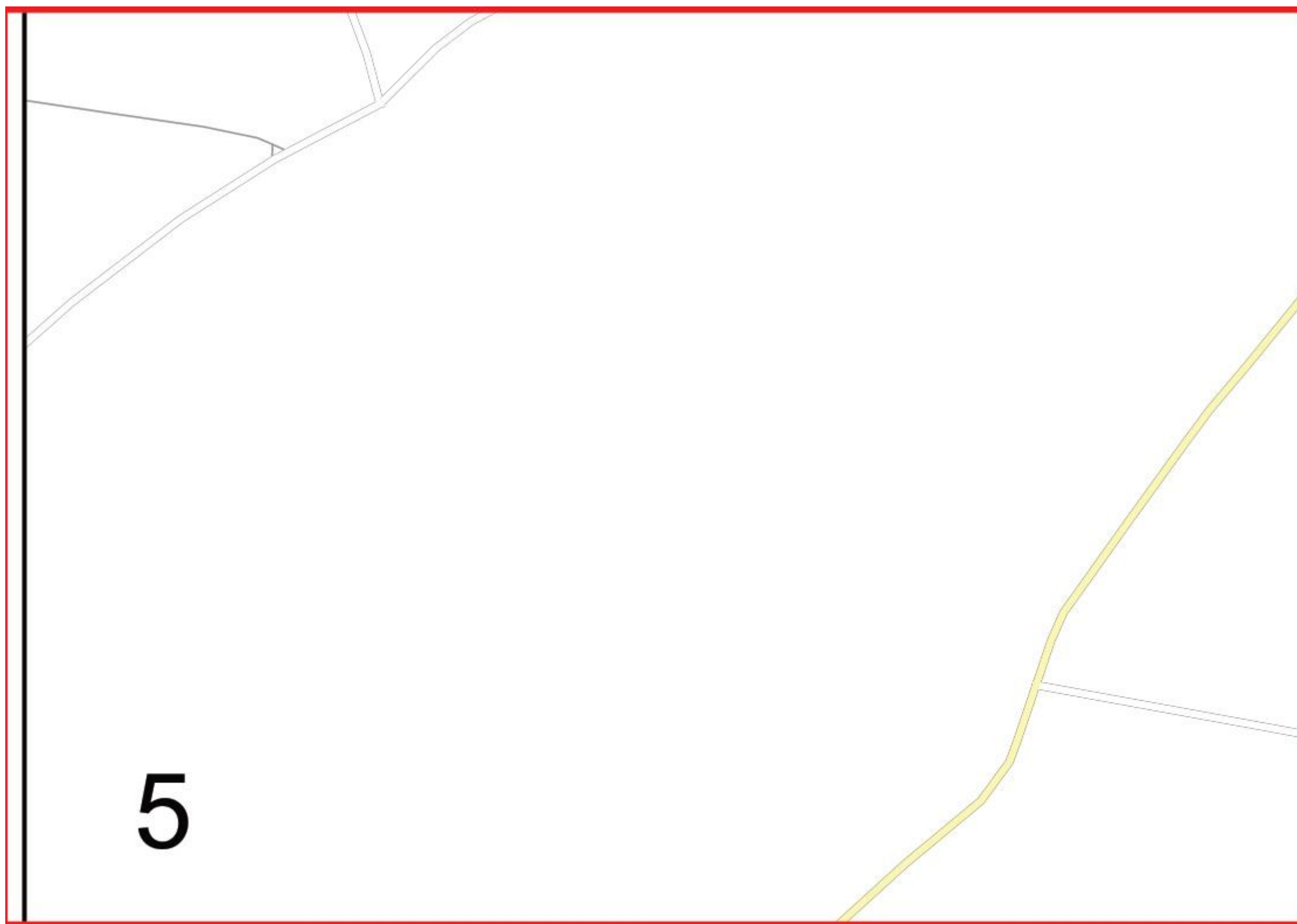
1

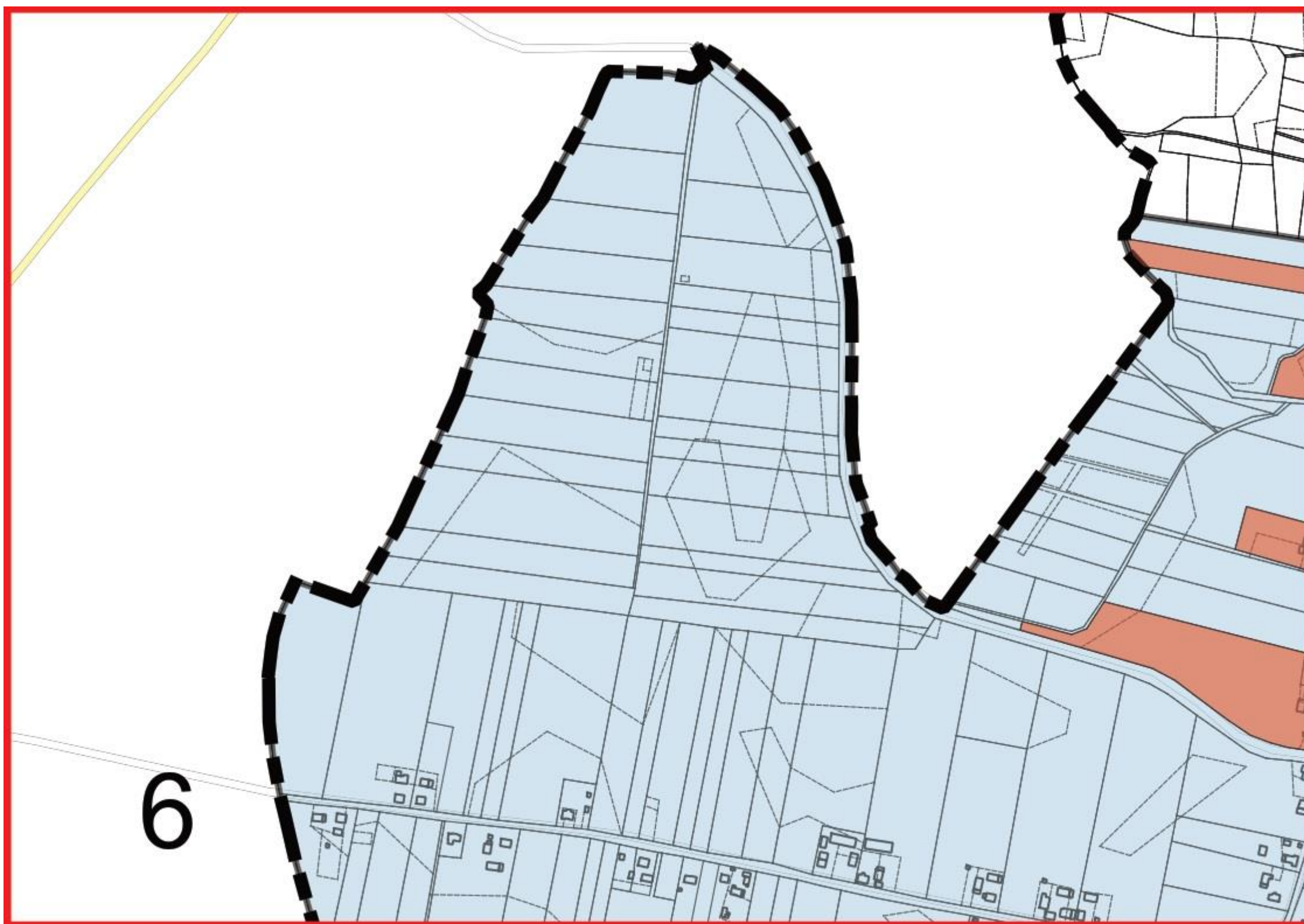


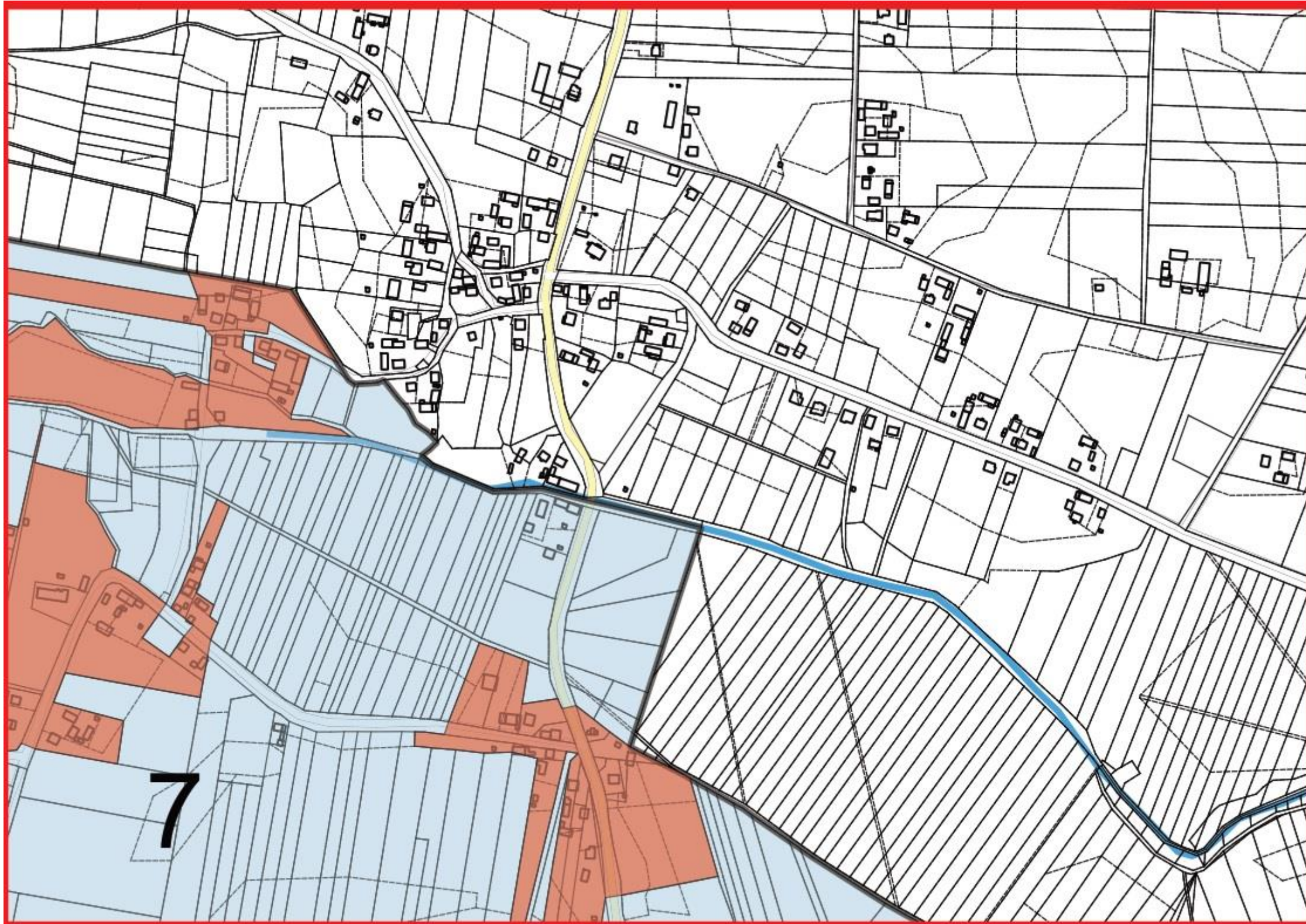


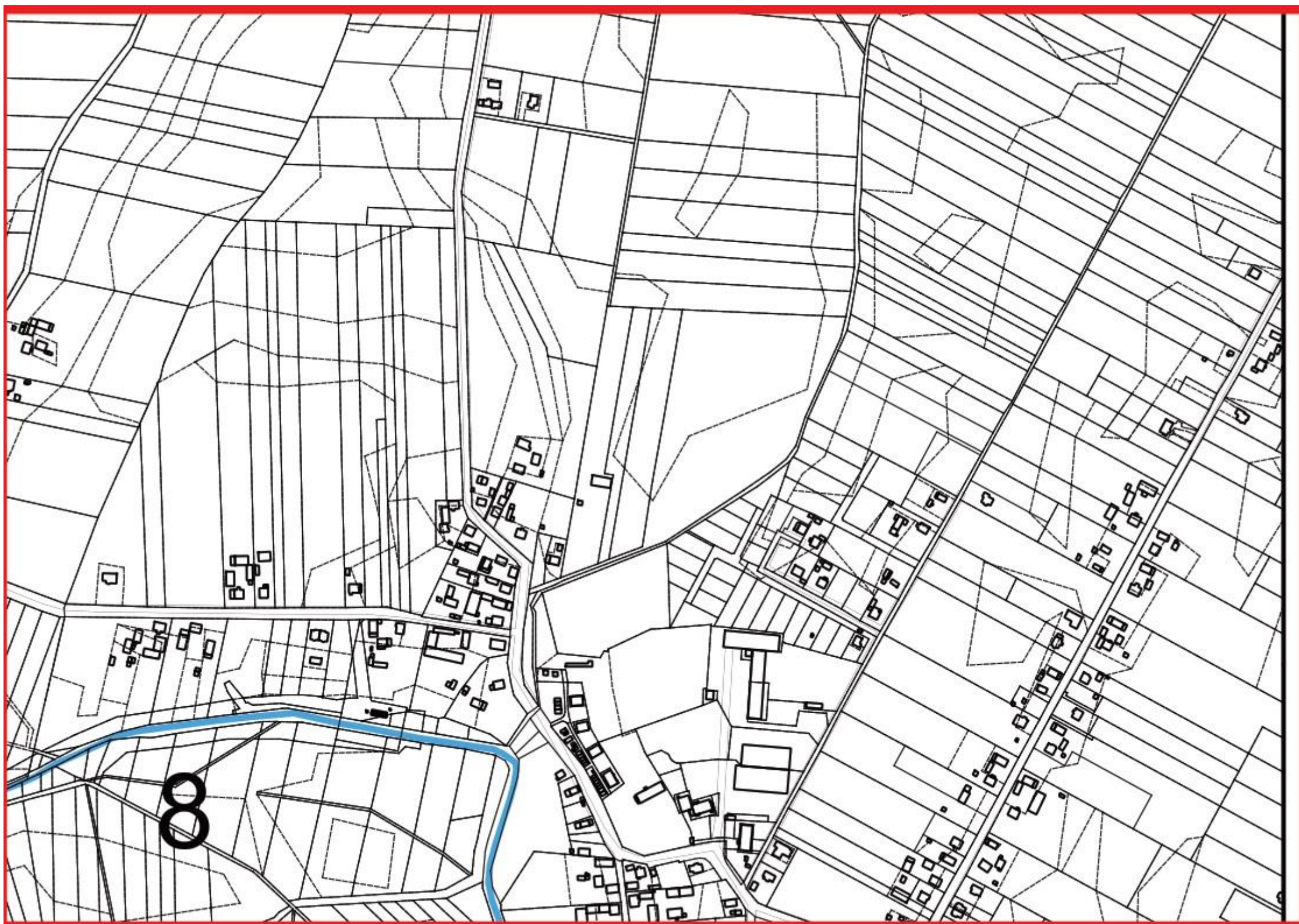


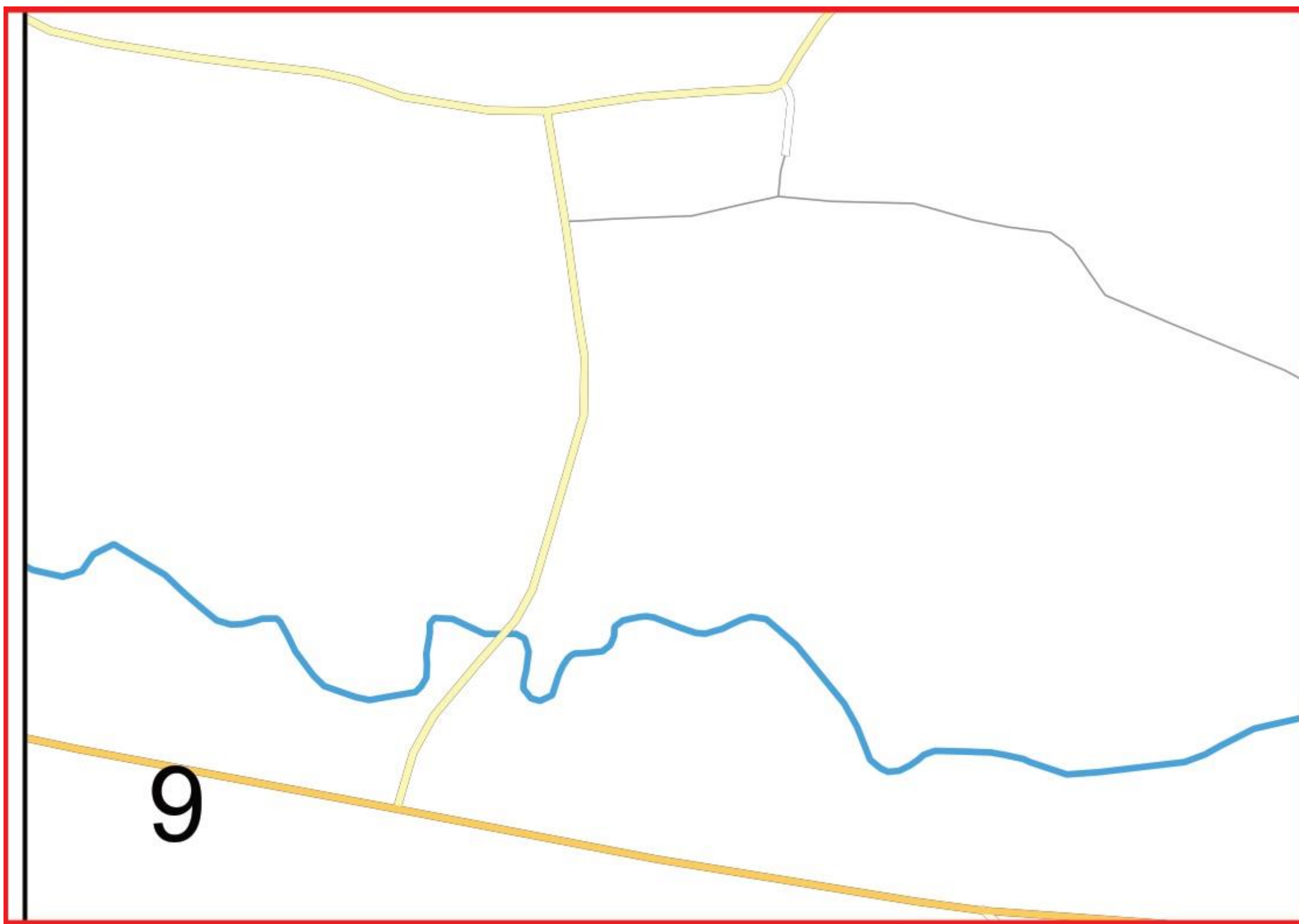


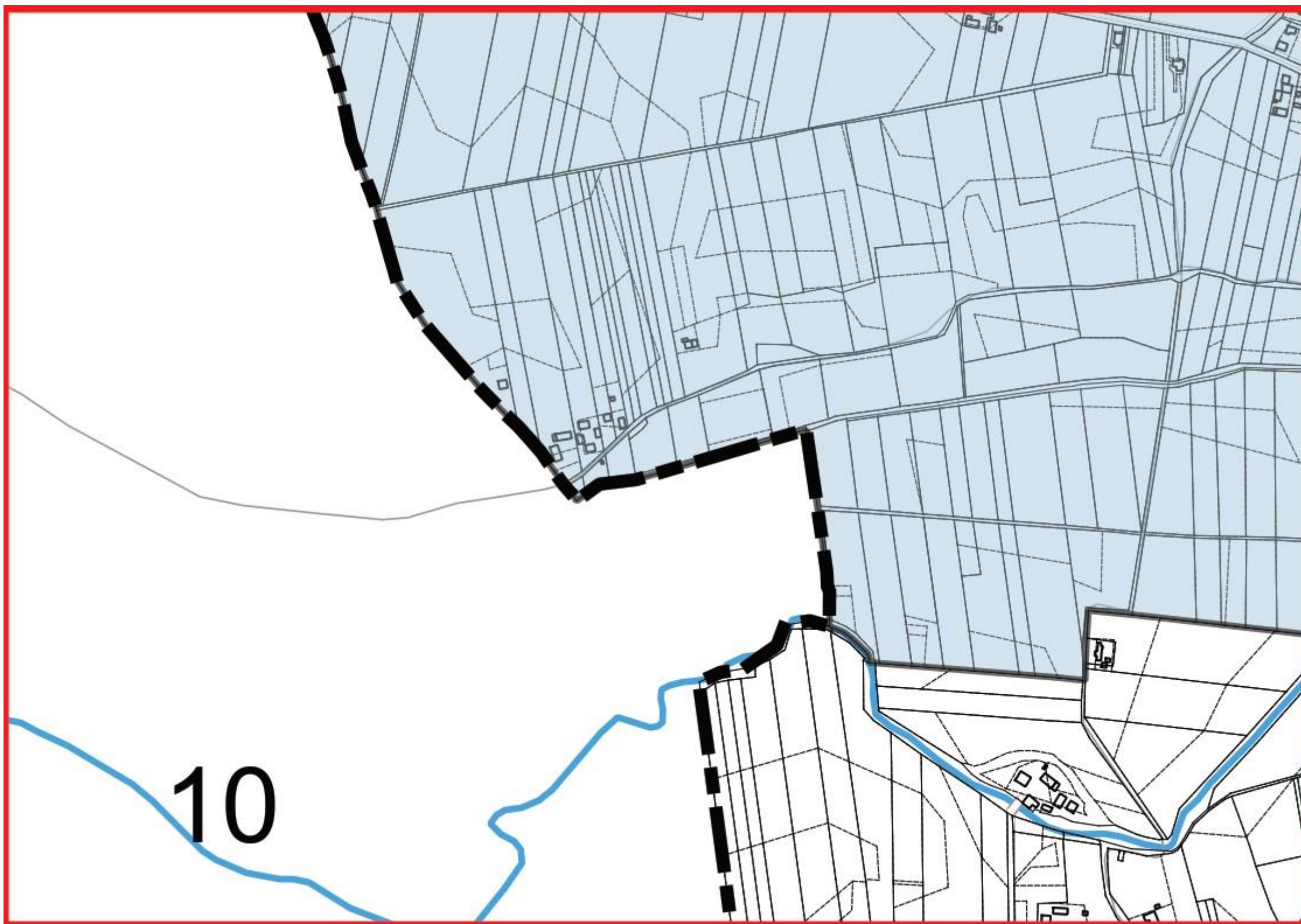


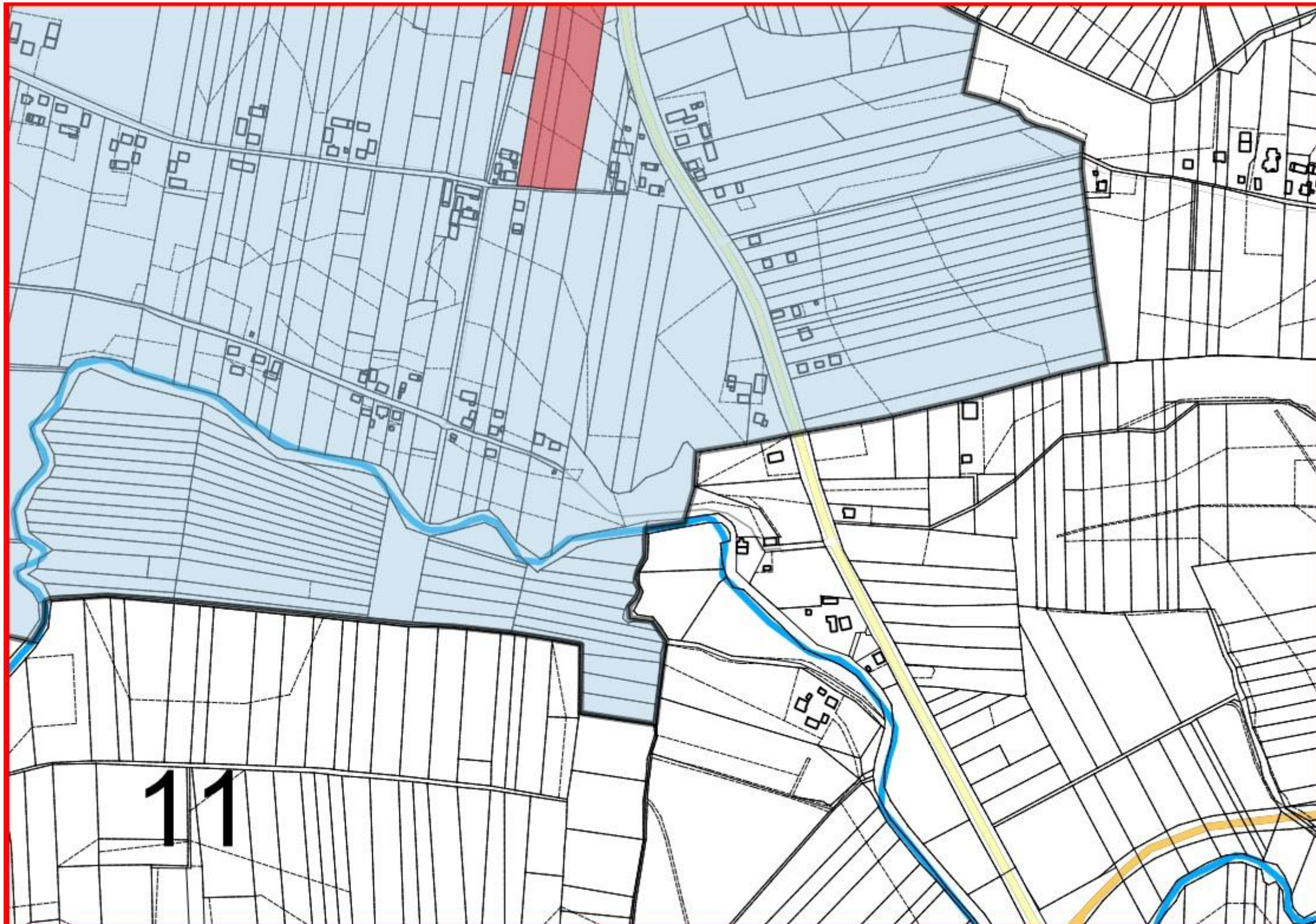


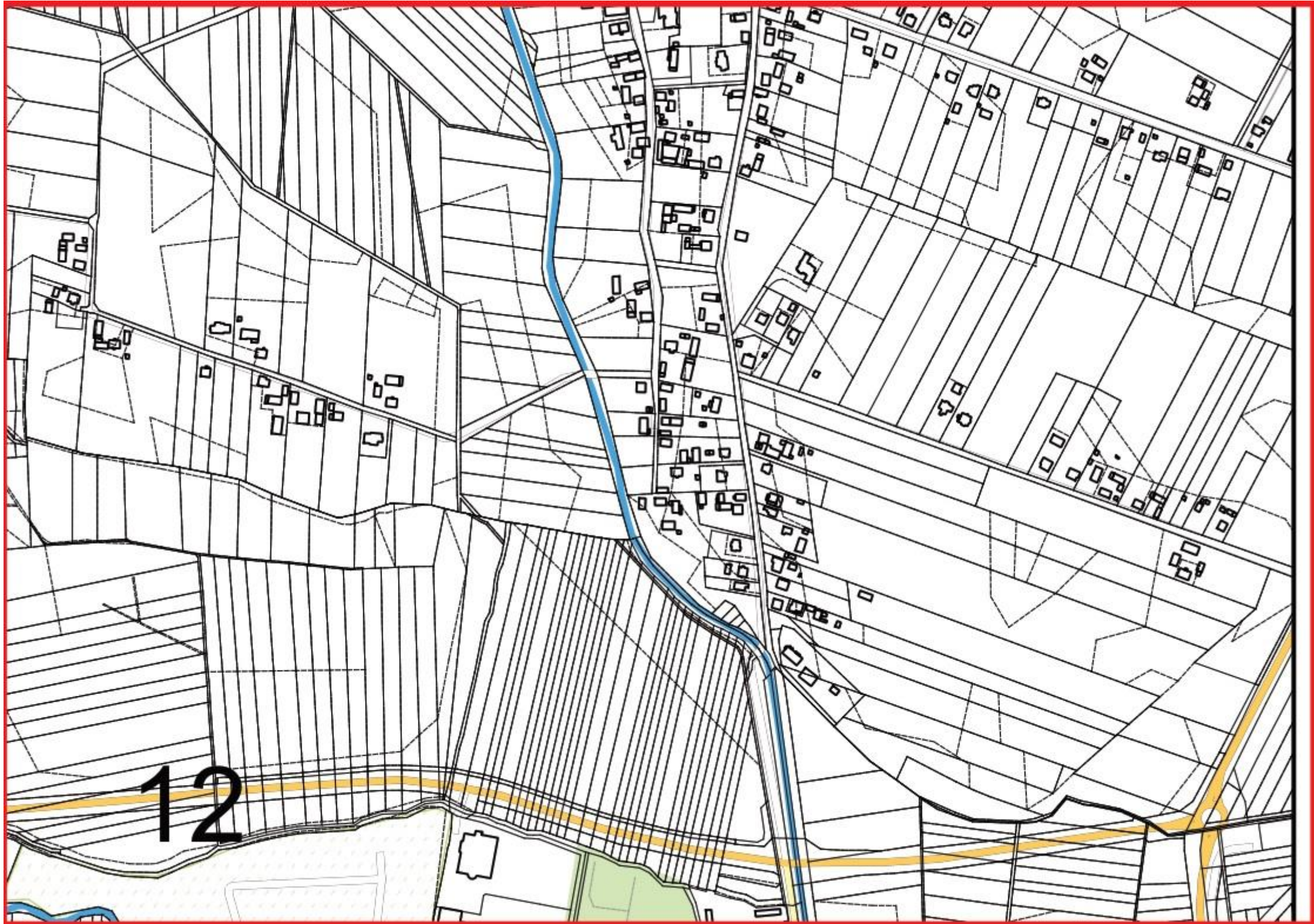


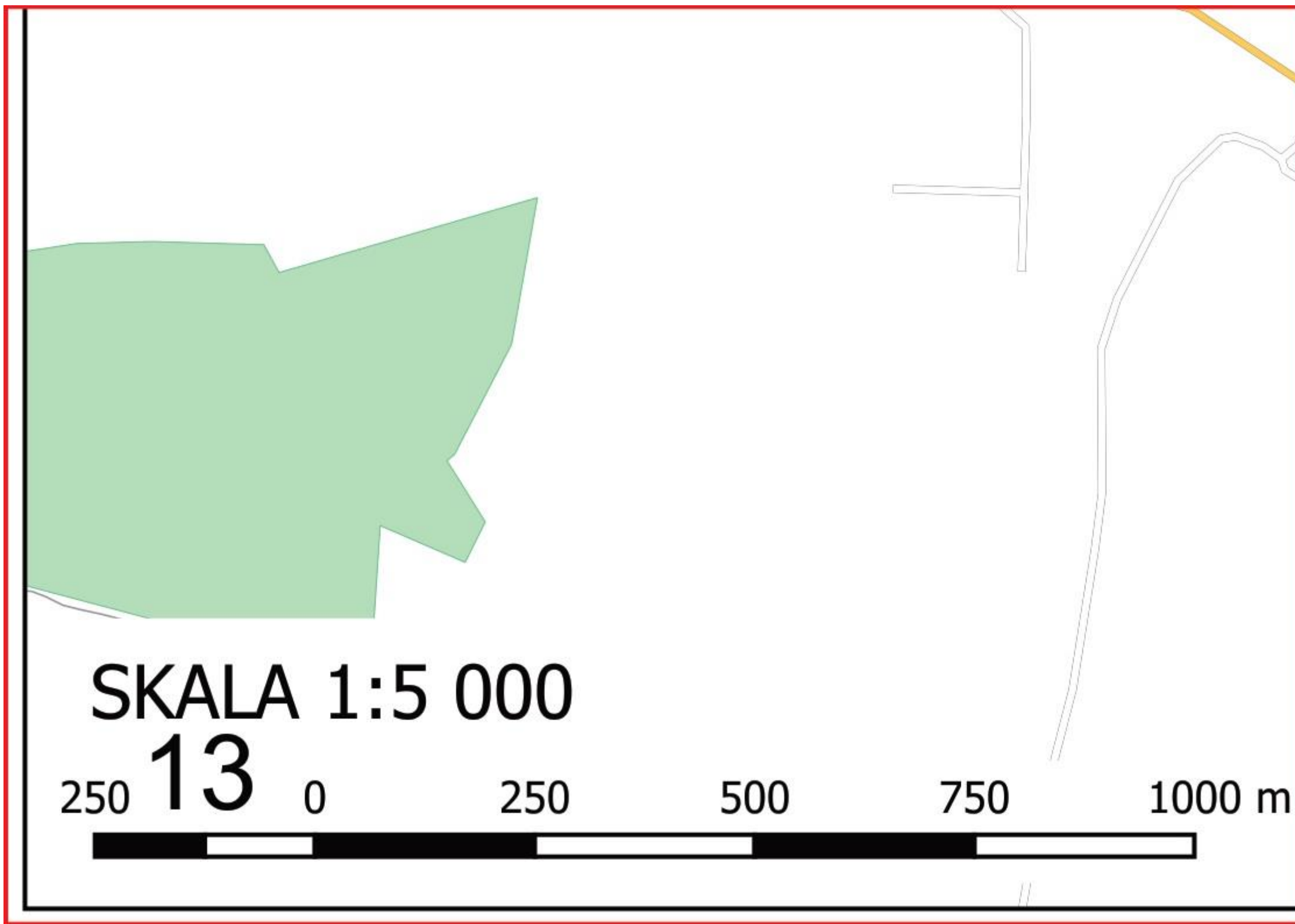


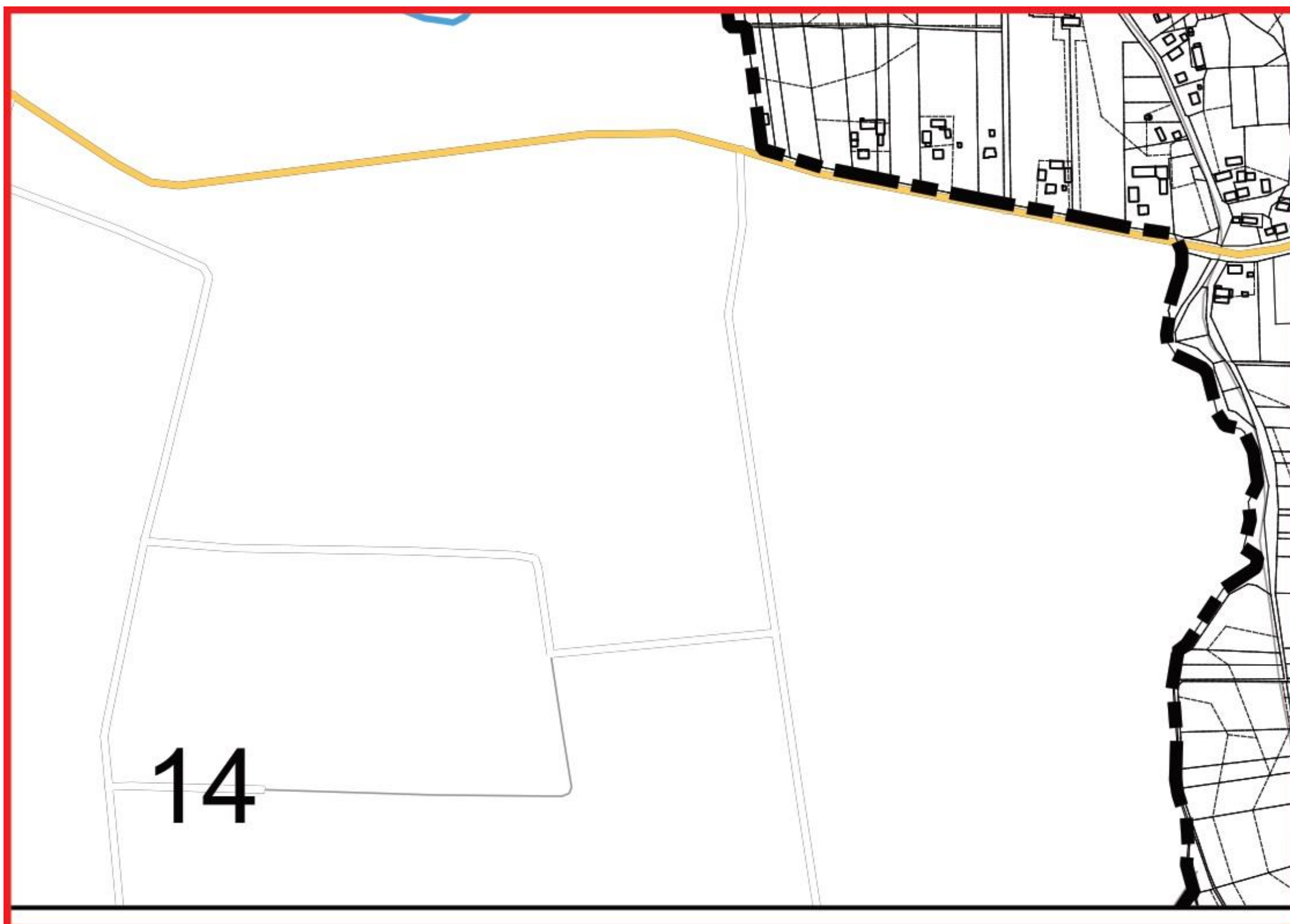


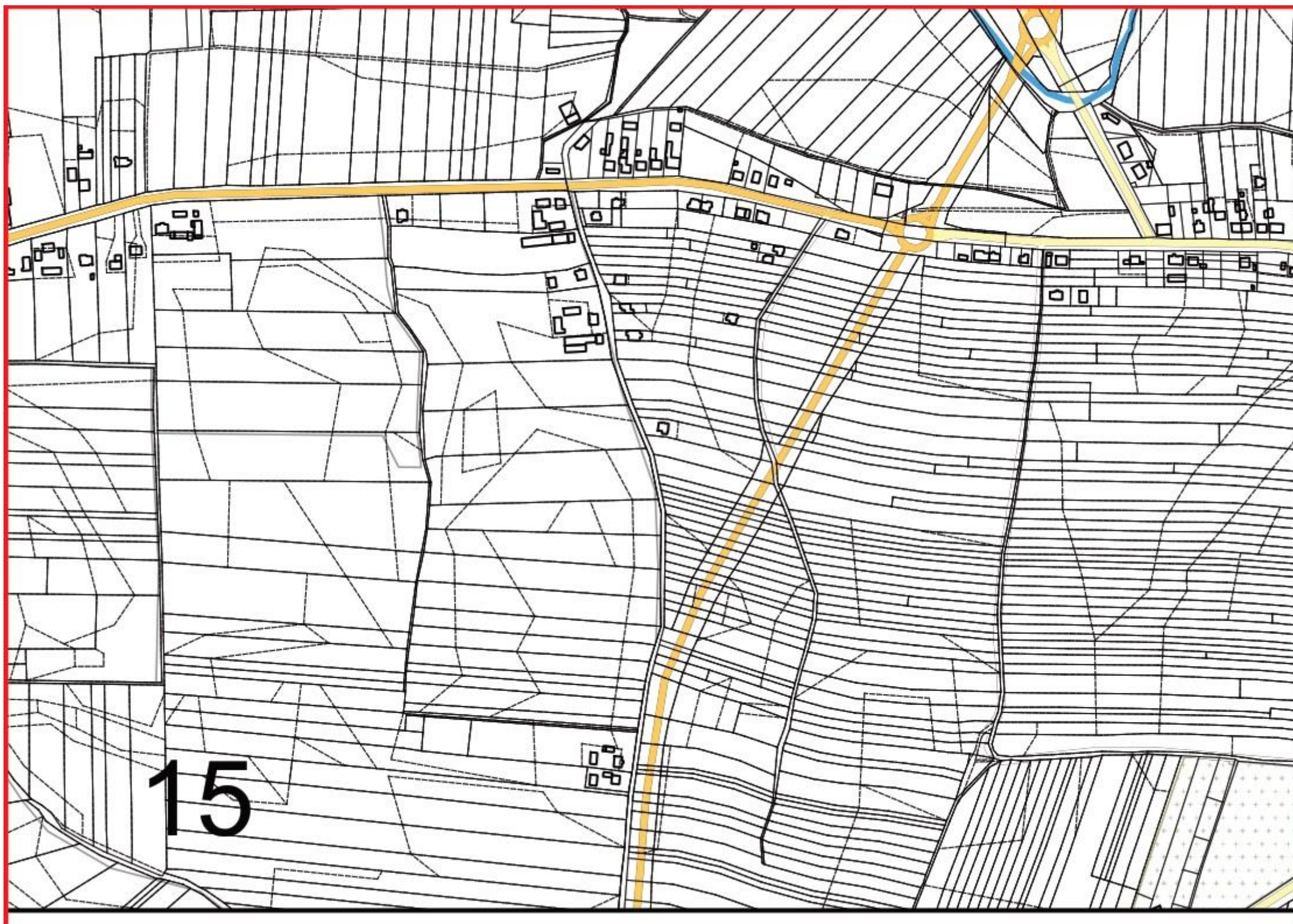


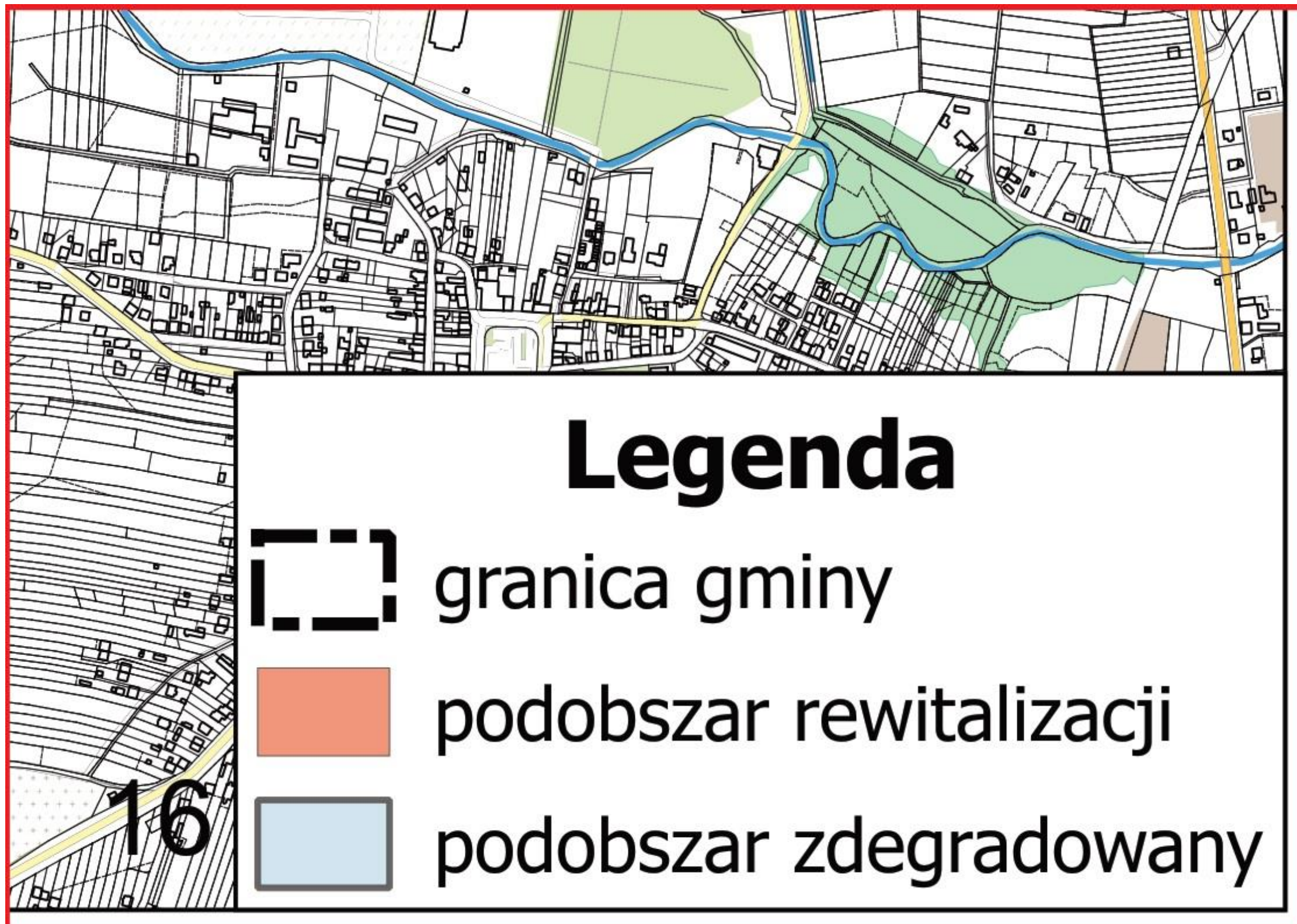




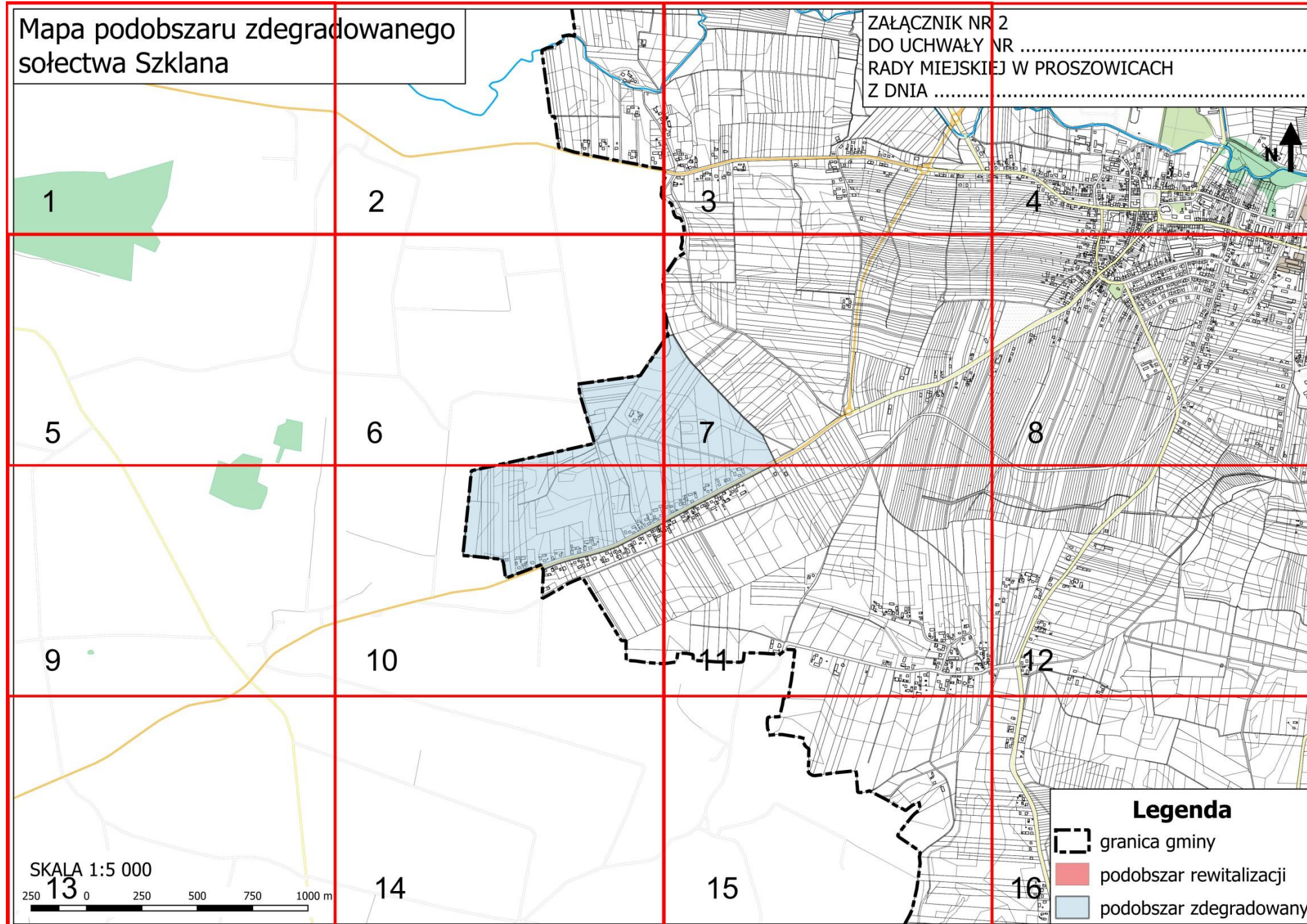




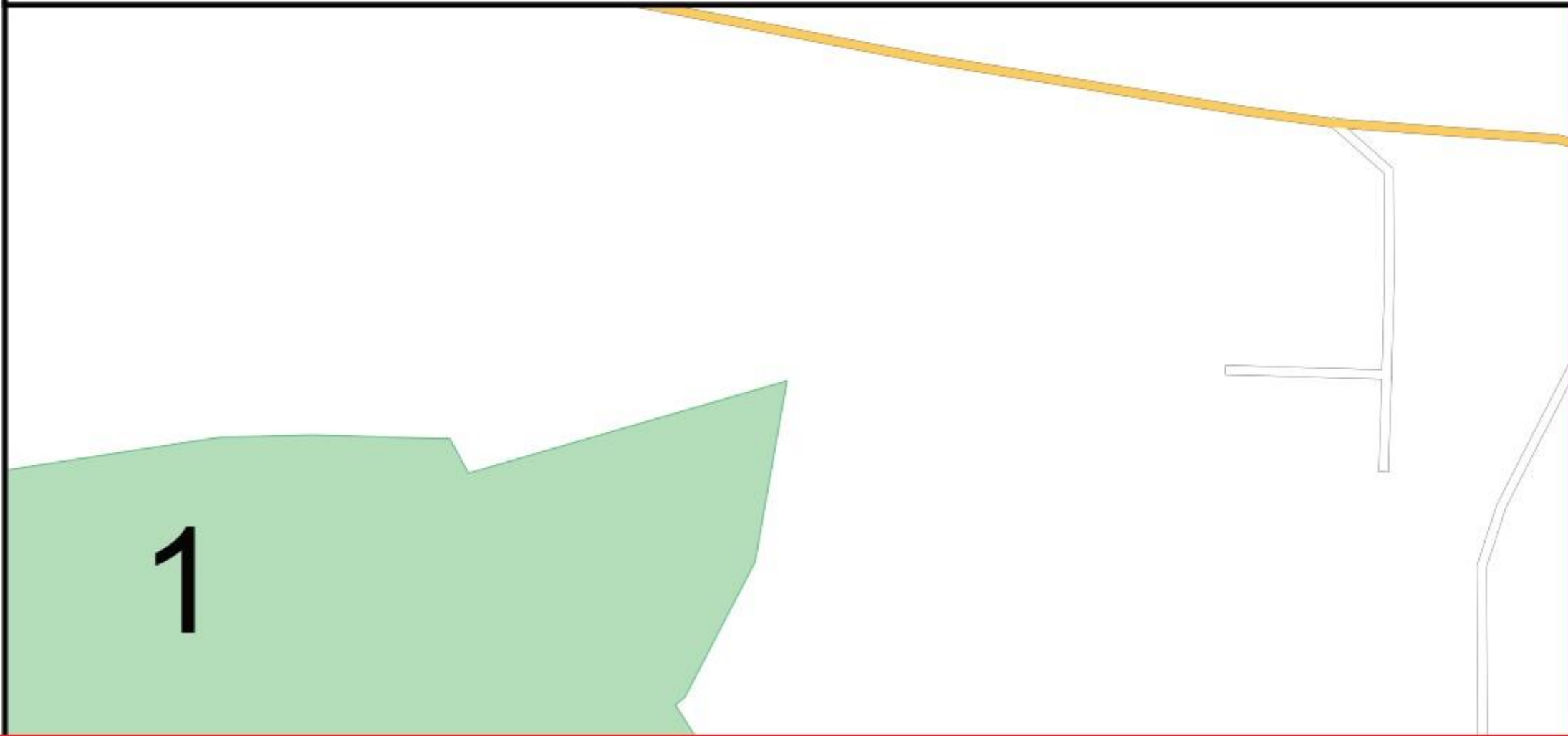


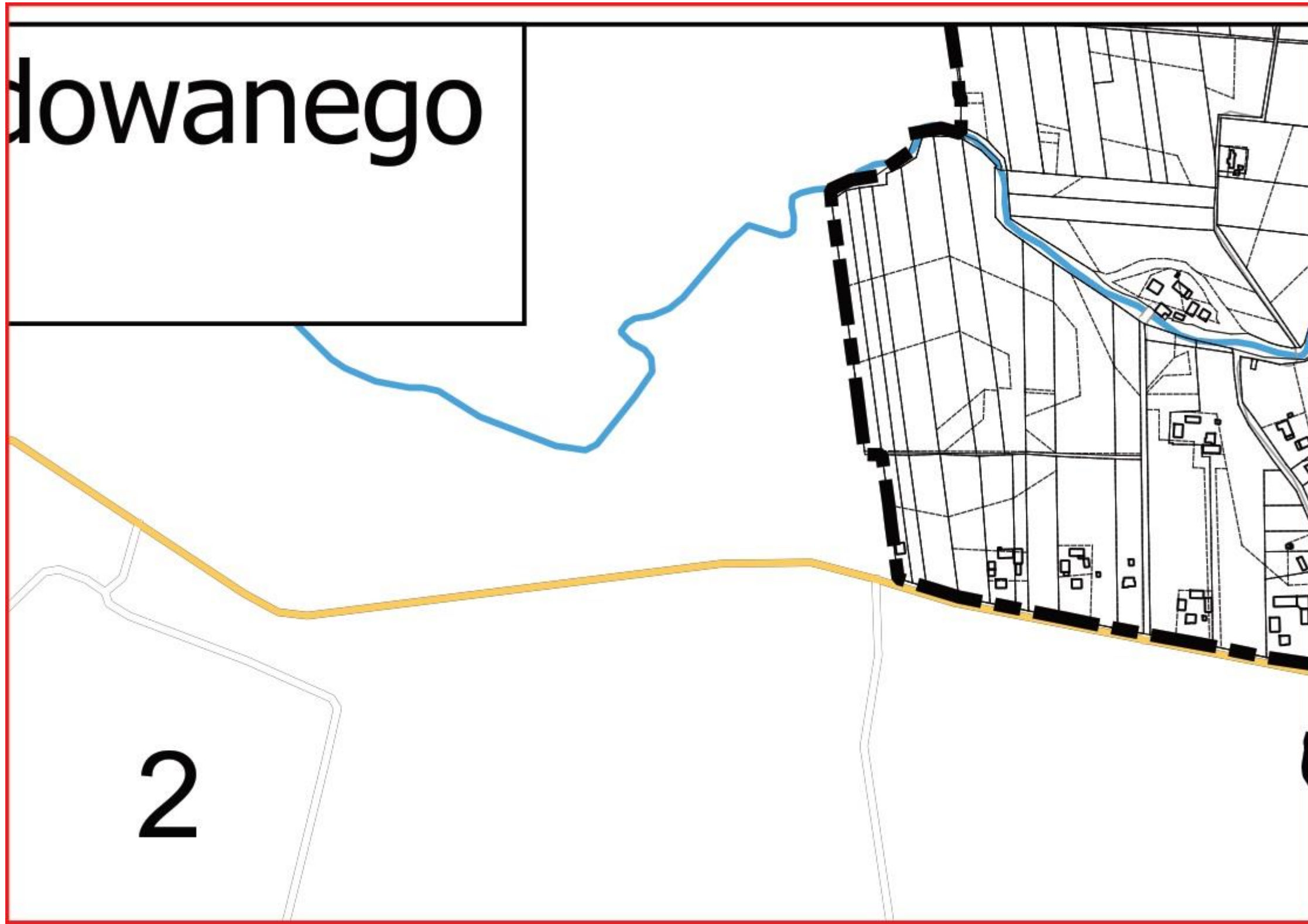


ZAŁĄCZNIK NR 2 DO UCHWAŁY NR XXXVII/273/2017 RADY MIEJSKIEJ W PROSZOWICACH Z DN. 6 KWIETNIA 2017 r. W SPRAWIE WYZNACZENIA OBSZARU ZDEGRADOWANEGO I OBSZARU REWITALIZACJI W GMINIE I MIEŚCIE PROSZOWICE (SKALA 1:5000)



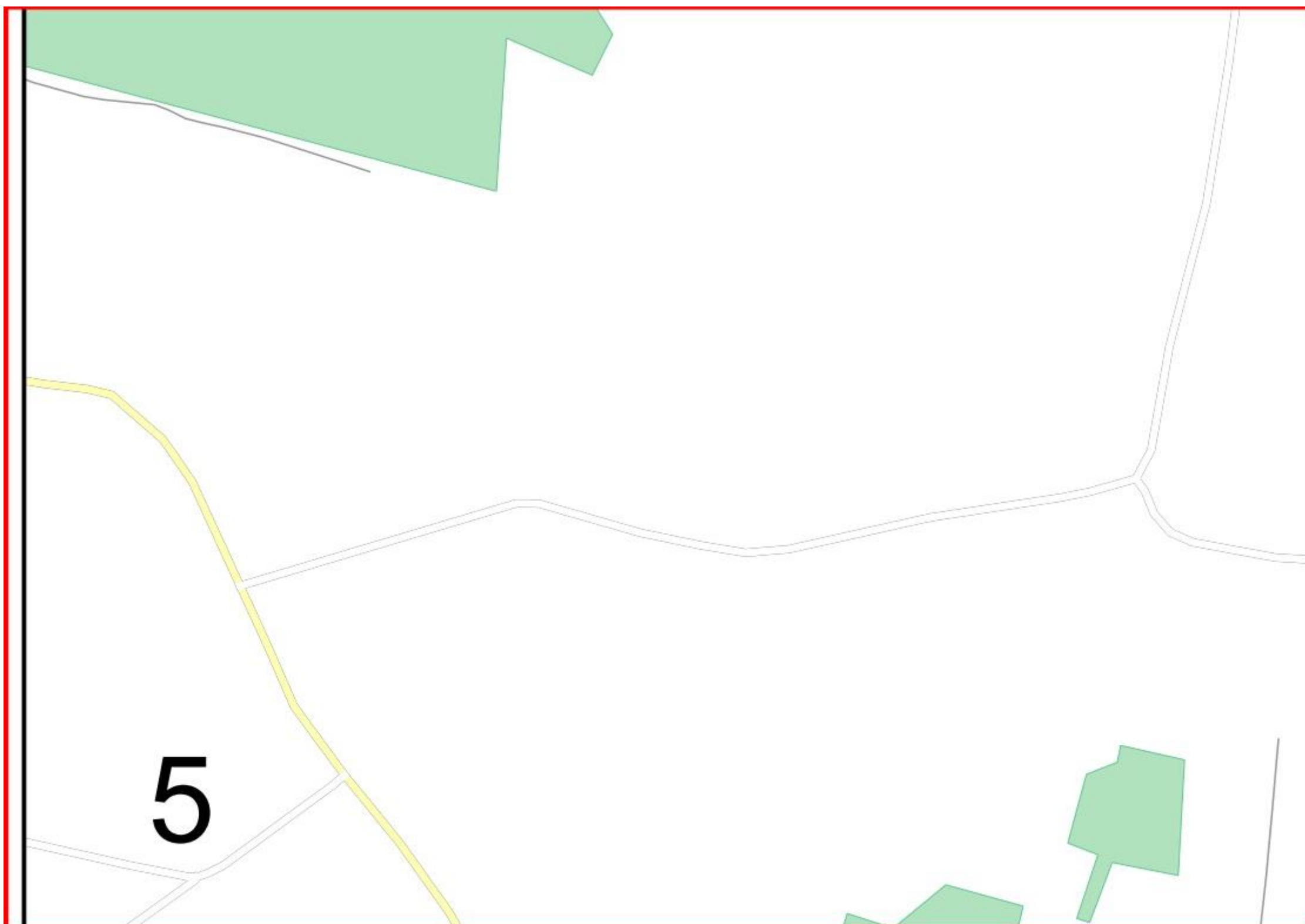
# Mapa podobszaru zdegradowanego sołectwa Szklana

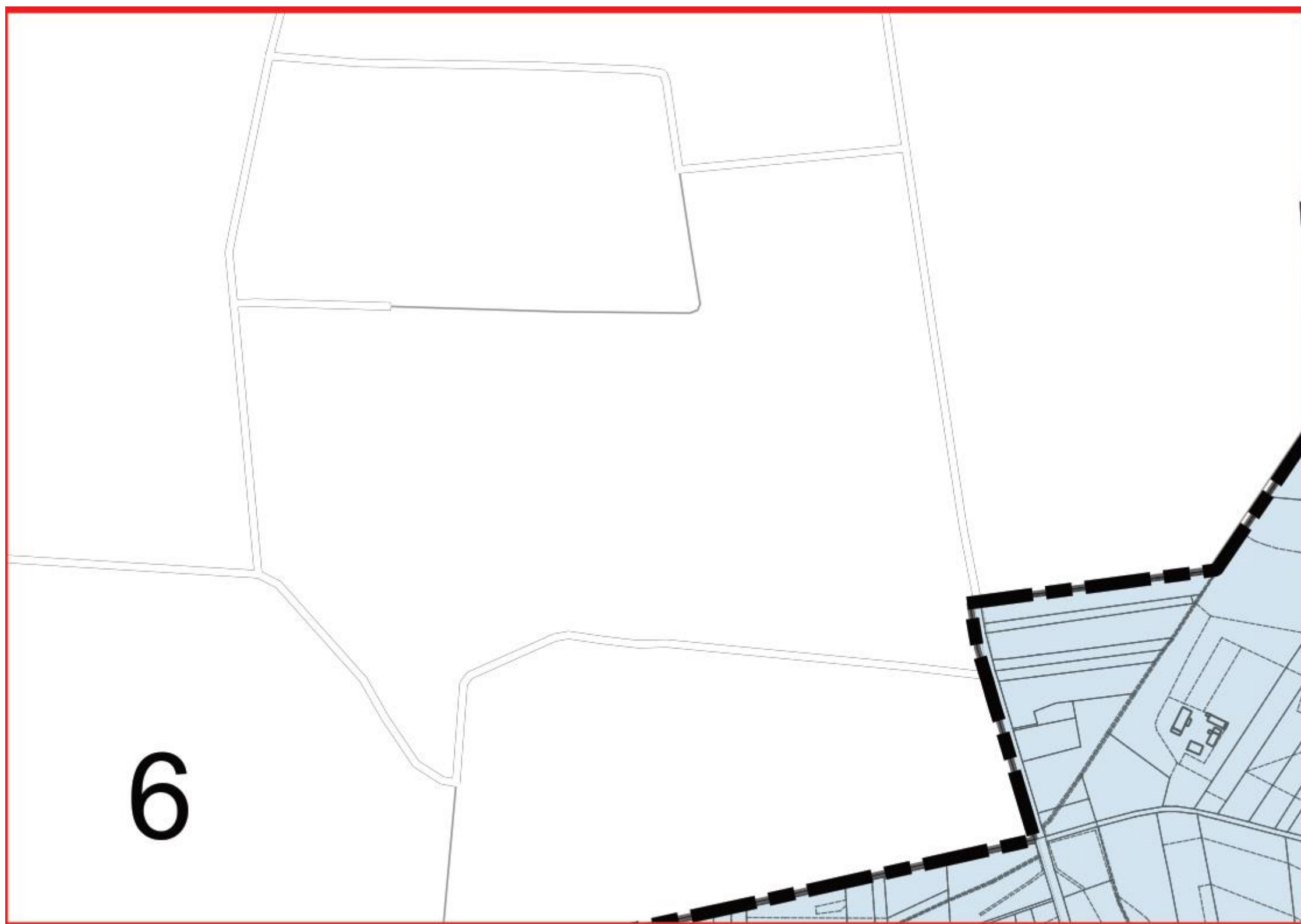






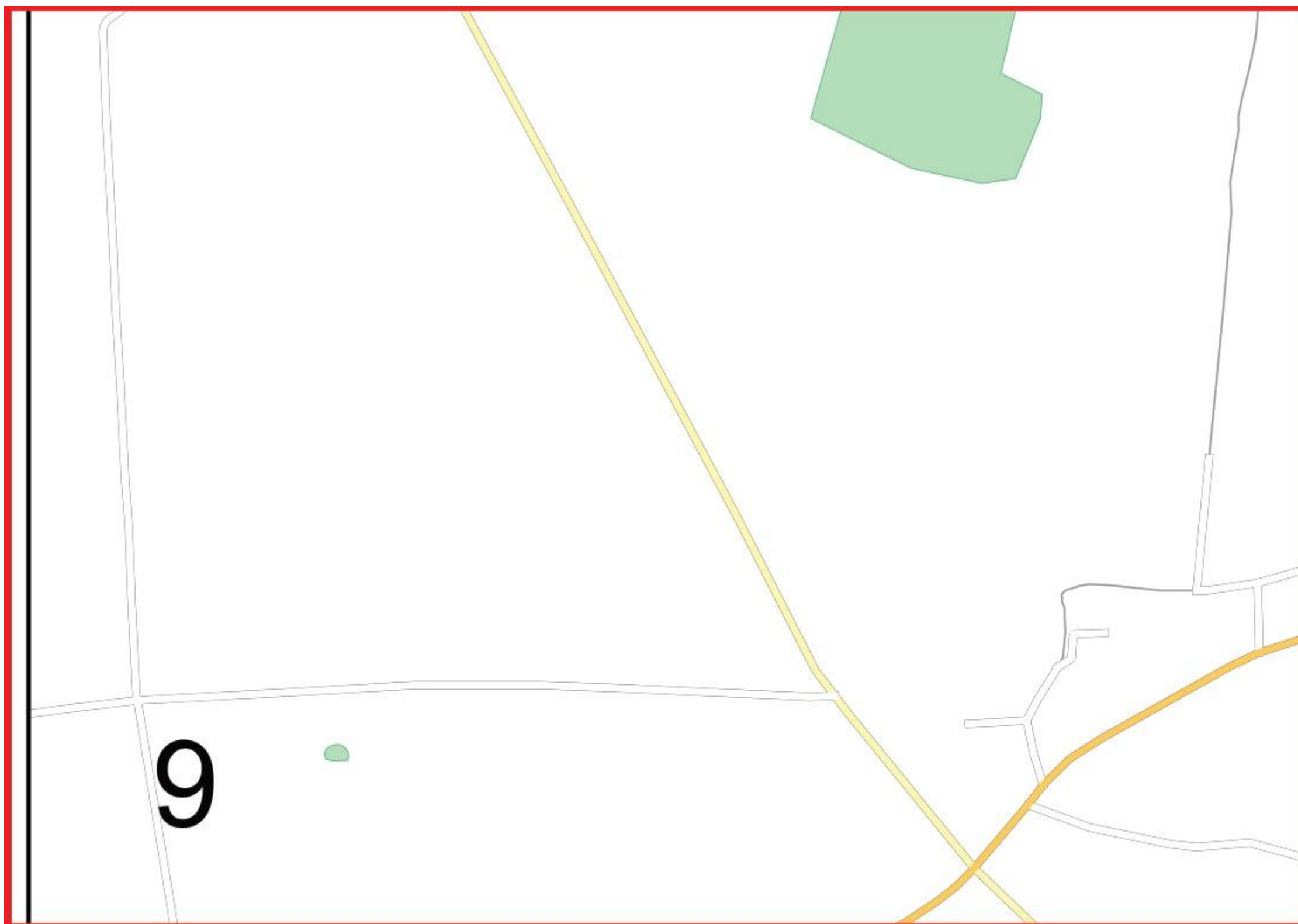






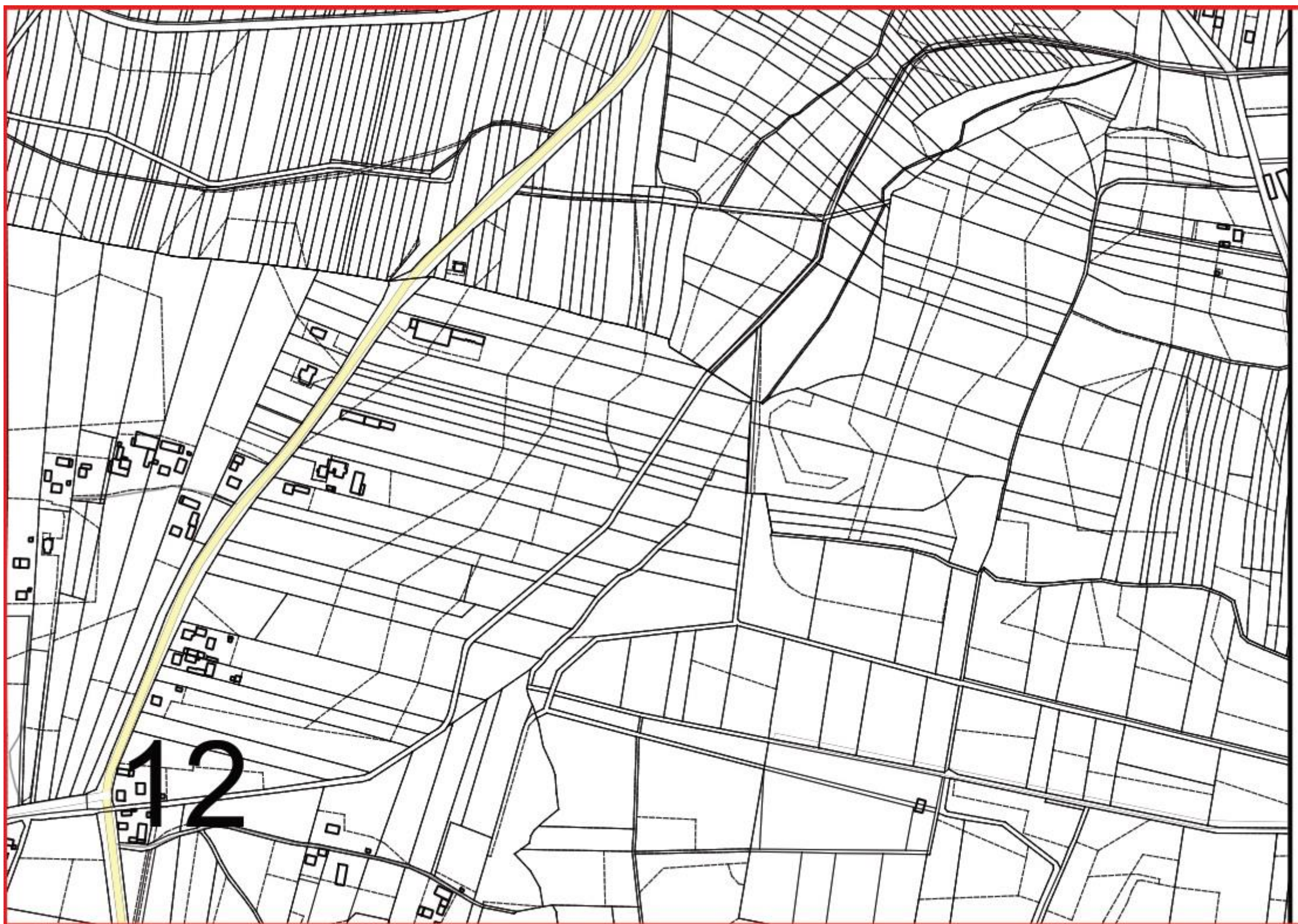


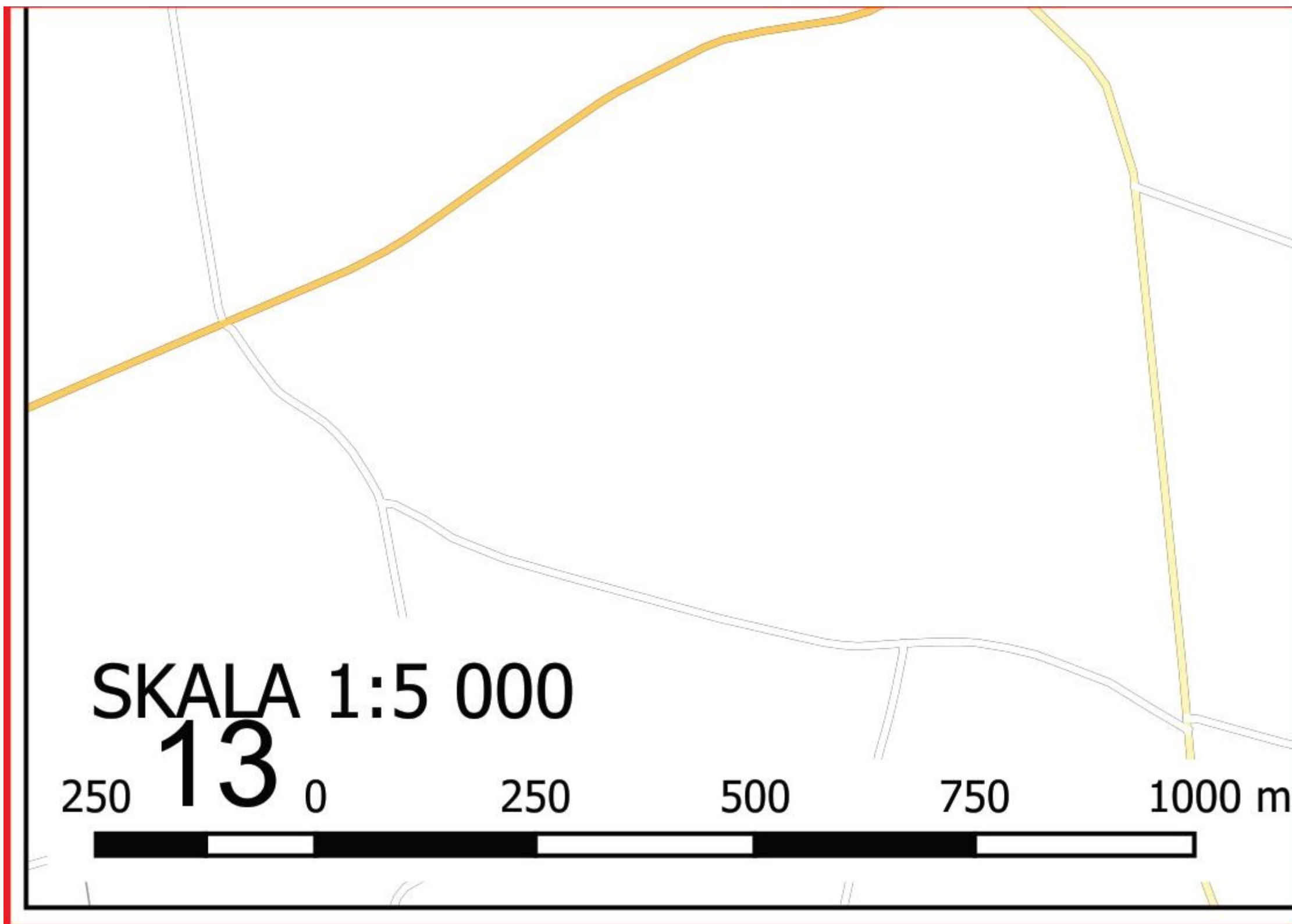





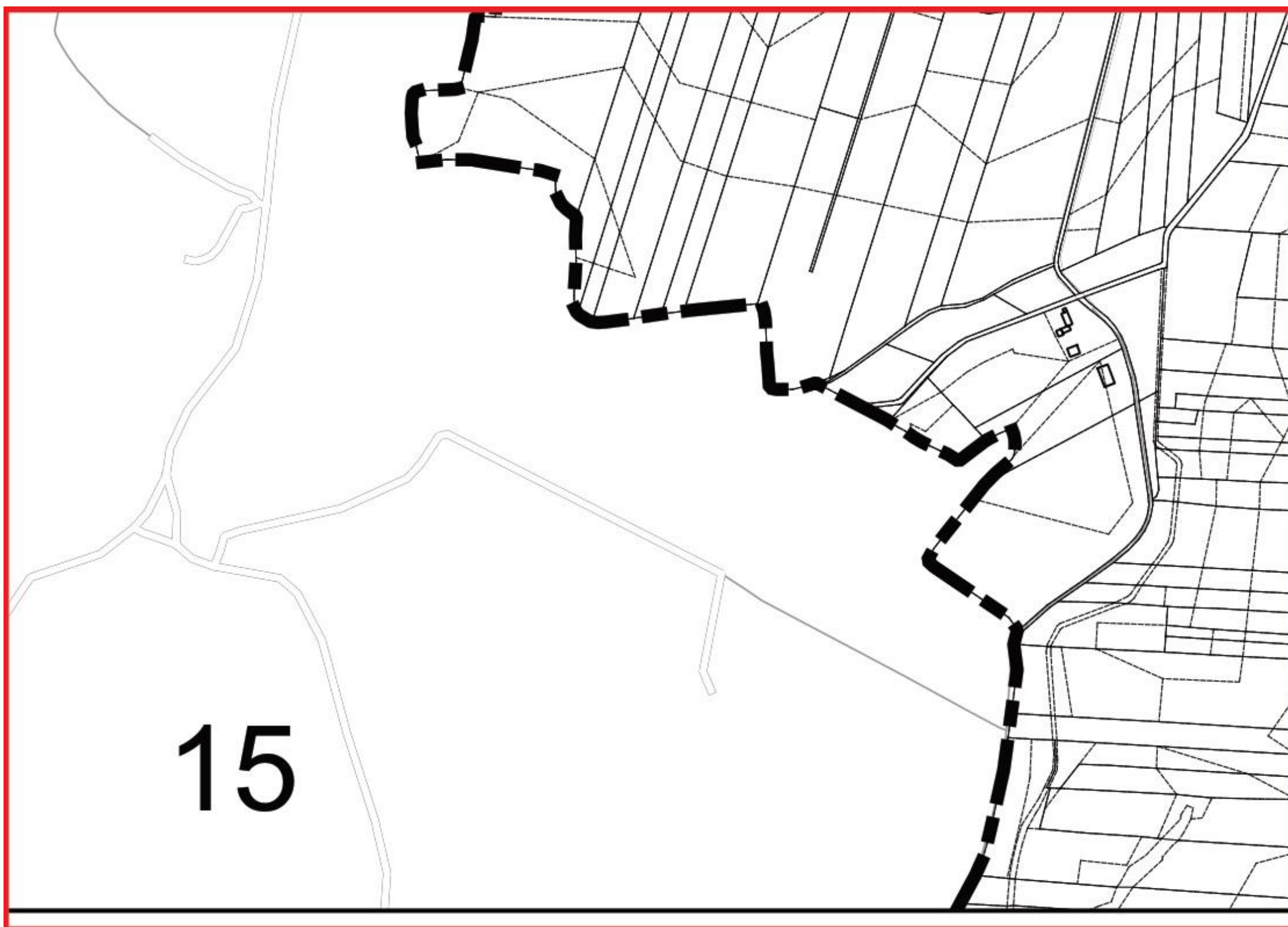


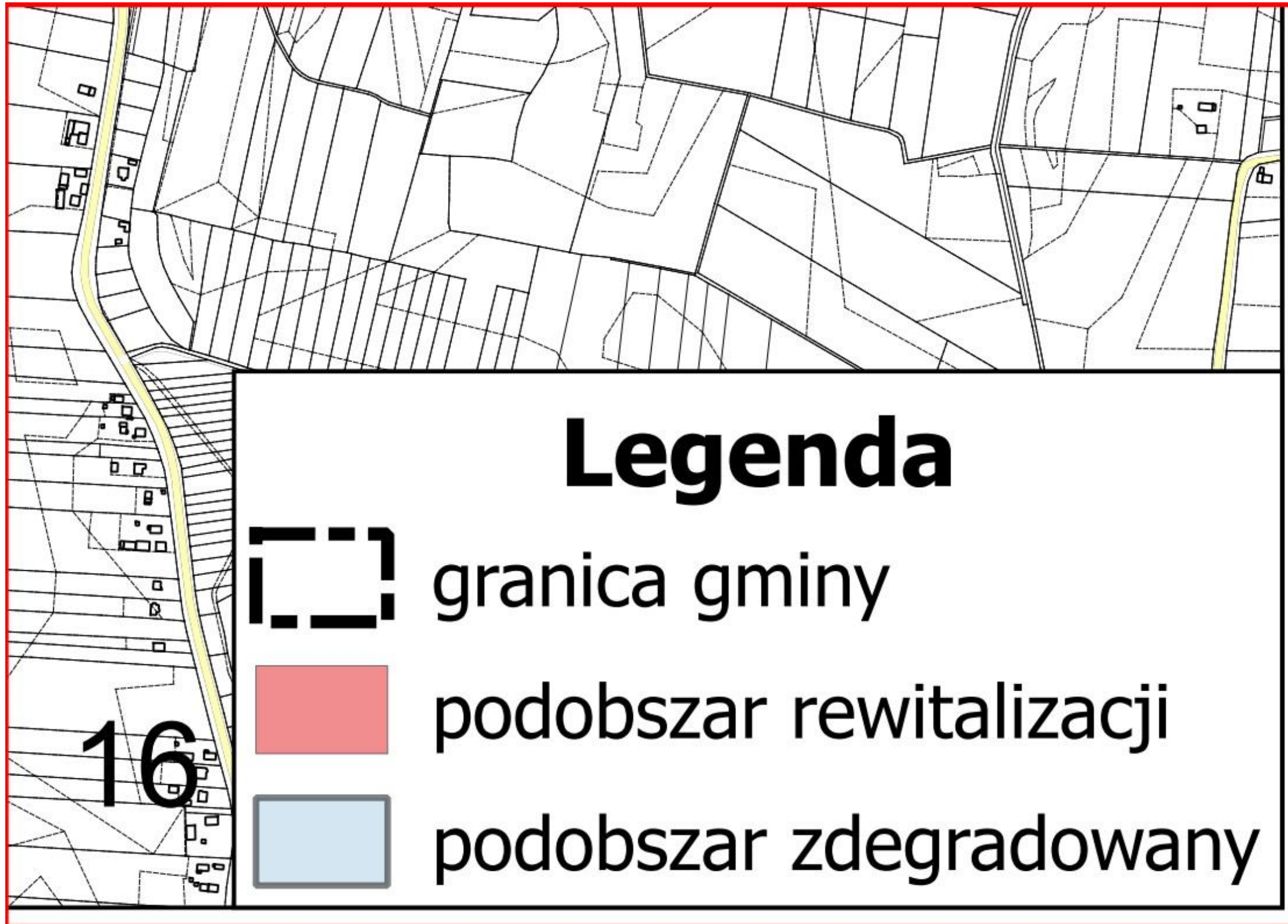




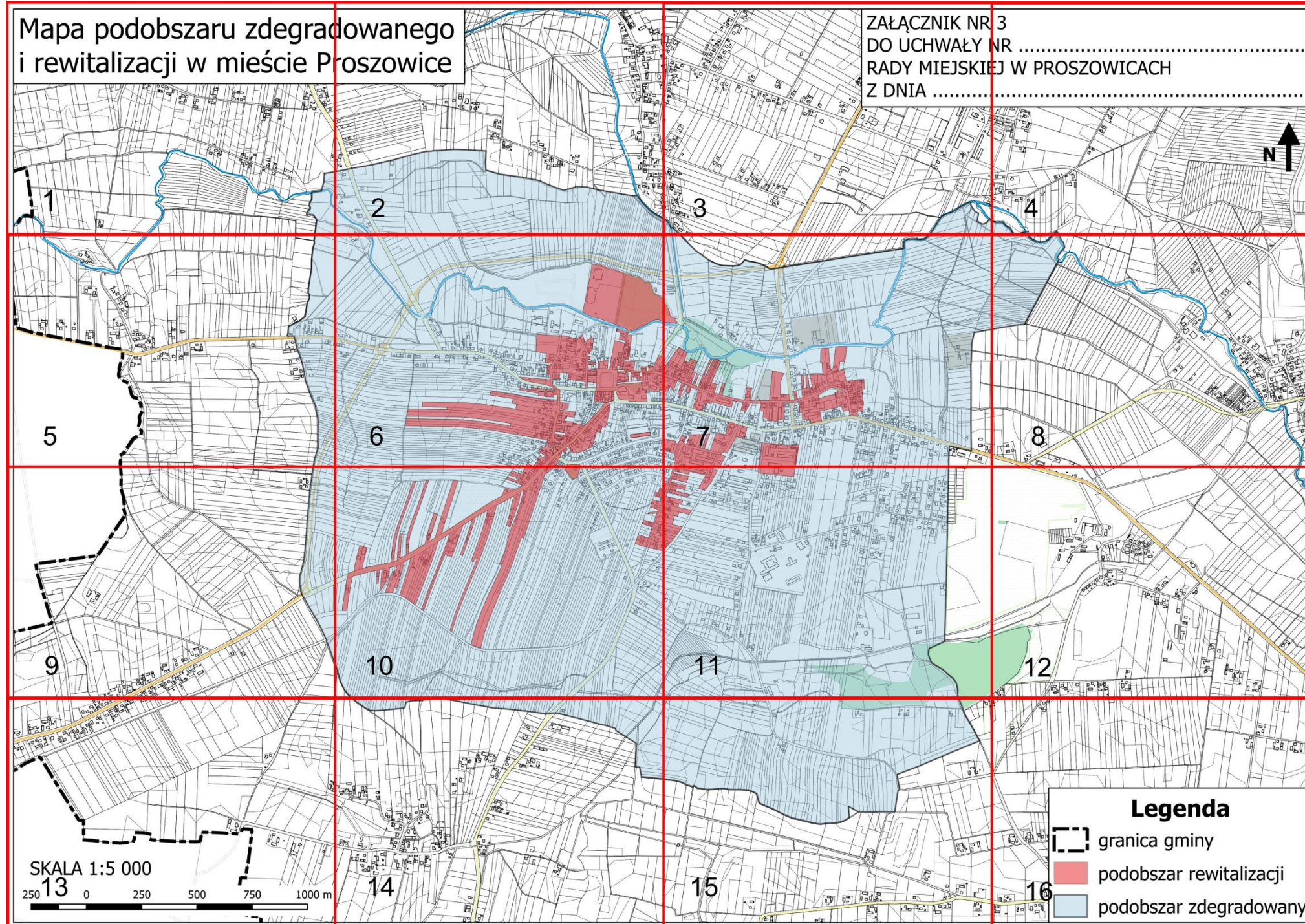






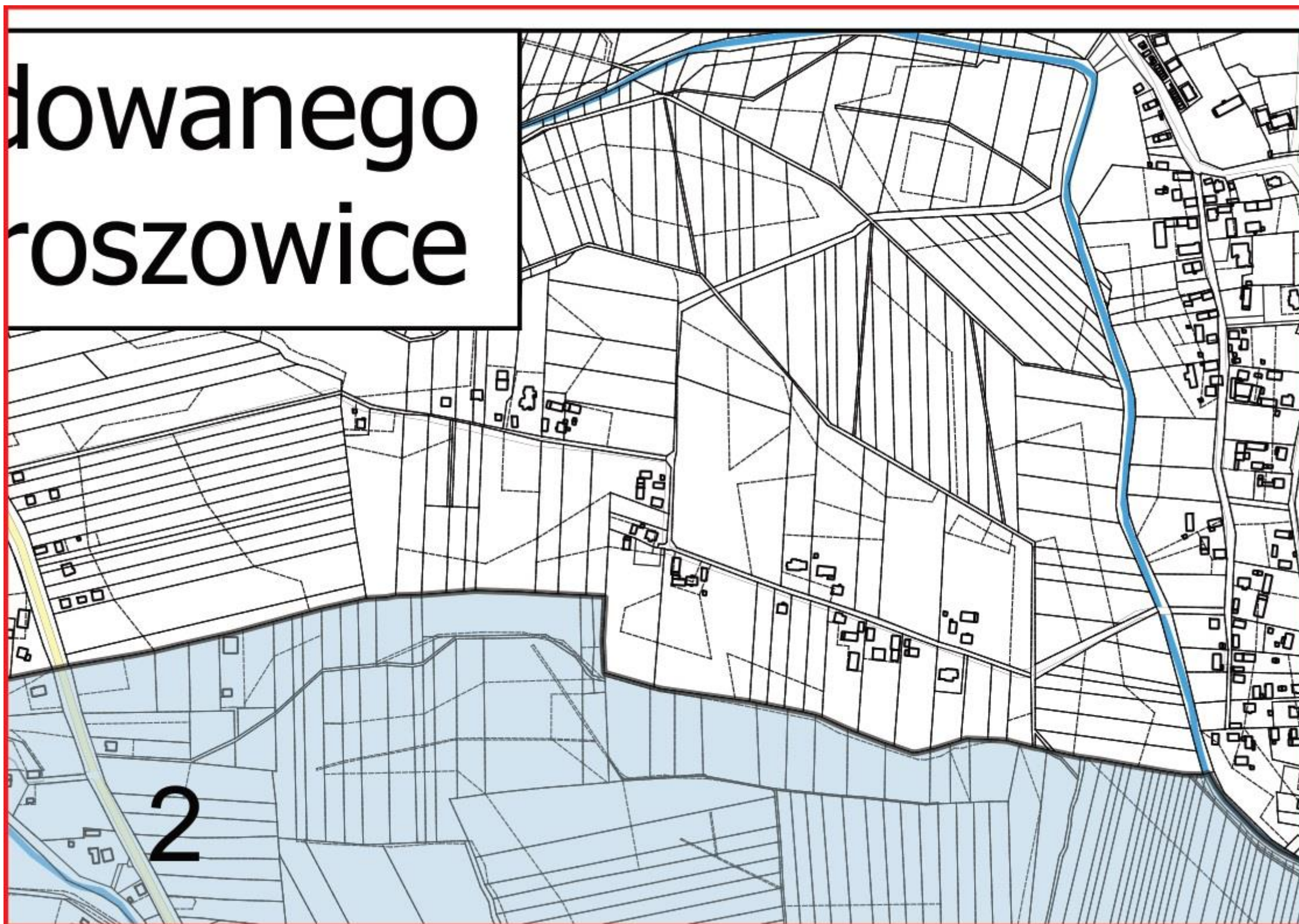


ZAŁĄCZNIK NR 3 DO UCHWAŁY NR XXXVII/273/2017 RADY MIEJSKIEJ W PROSZOWICACH Z DN. 6 KWIETNIA 2017 r. W SPRAWIE WYZNACZENIA OBSZARU ZDEGRADOWANEGO I OBSZARU REWITALIZACJI W GMINIE I MIEŚCIE PROSZOWICE (SKALA 1:5000)



# Mapa podobszaru zdegradowanego i rewitalizacji w mieście P

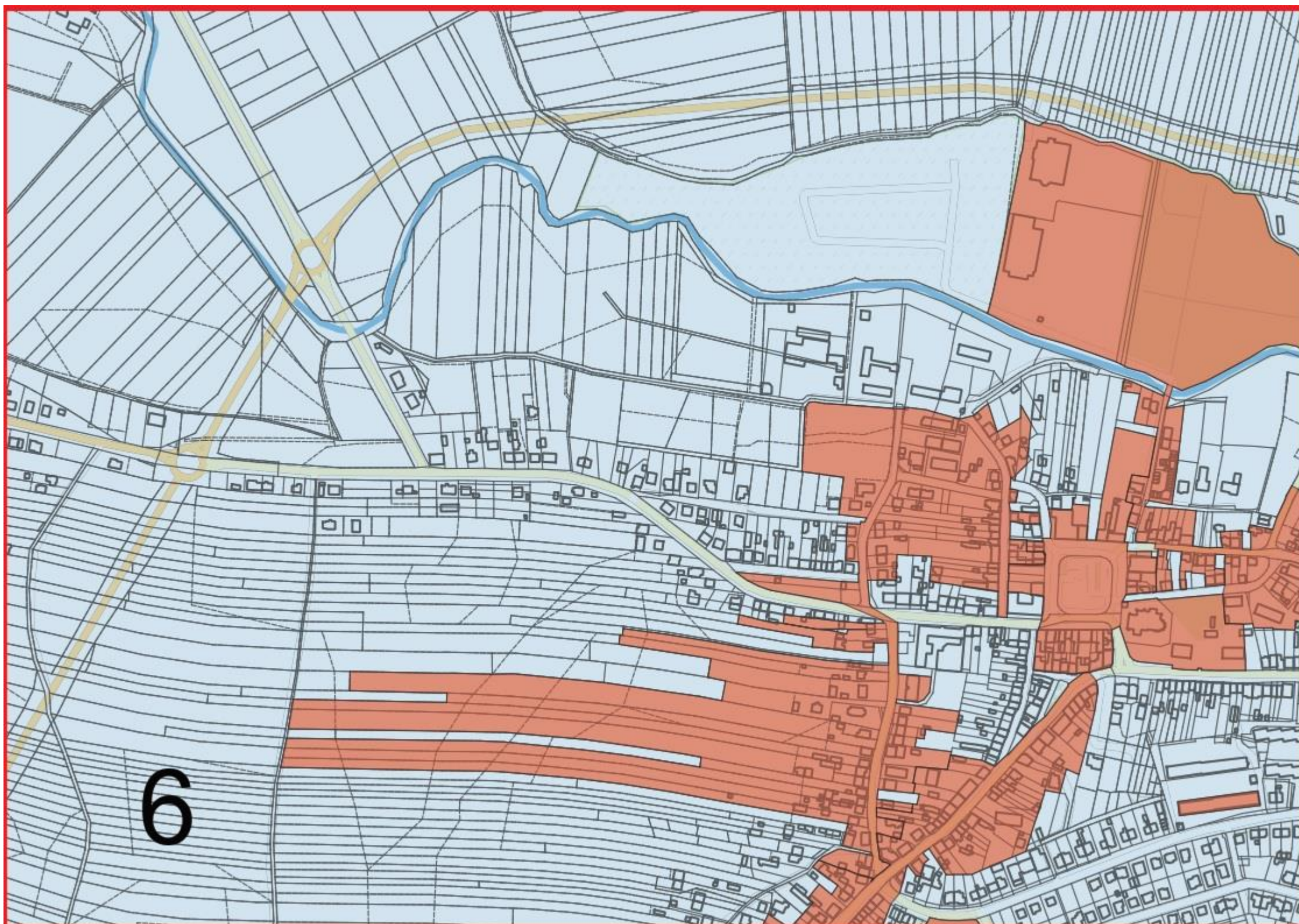


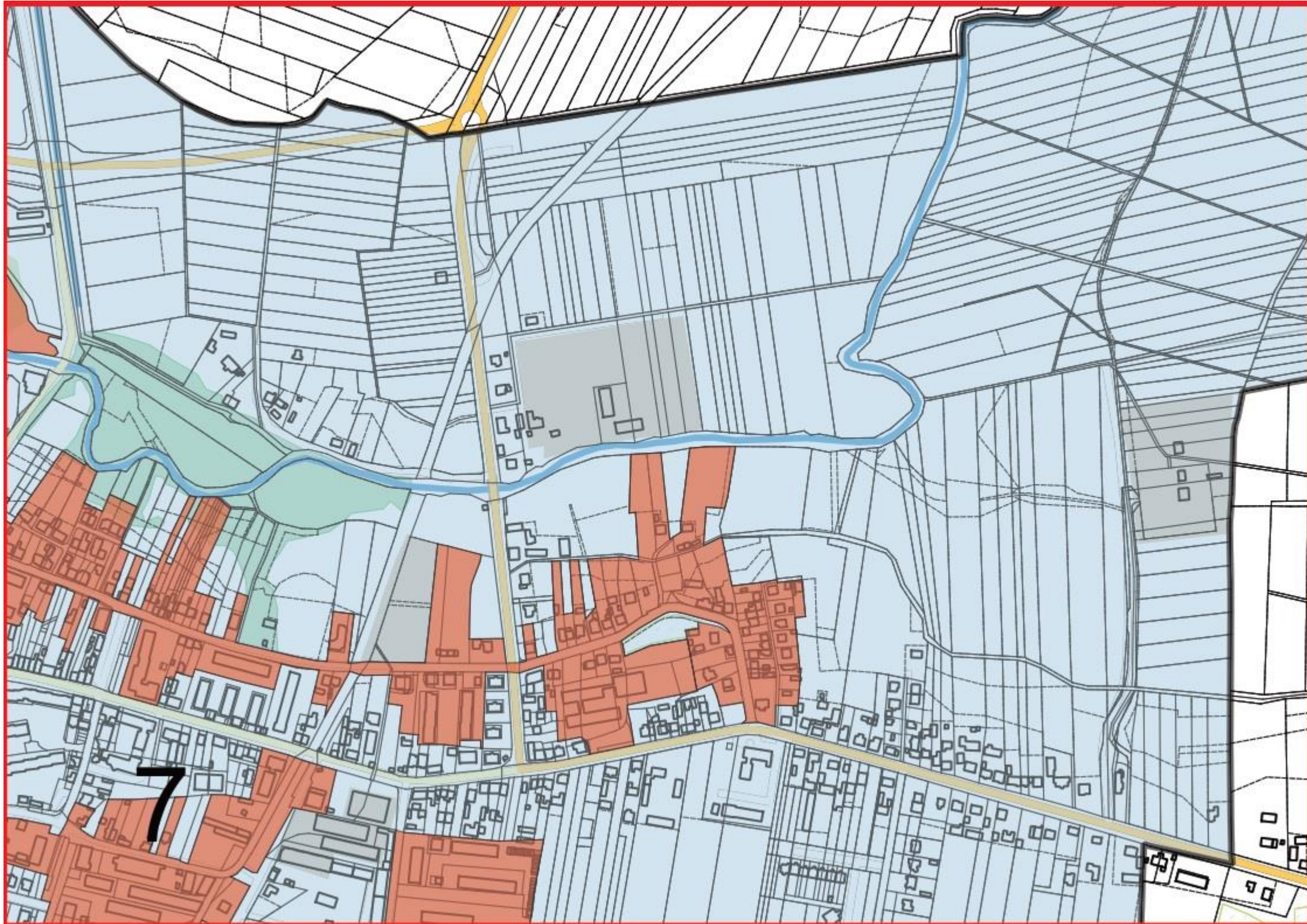


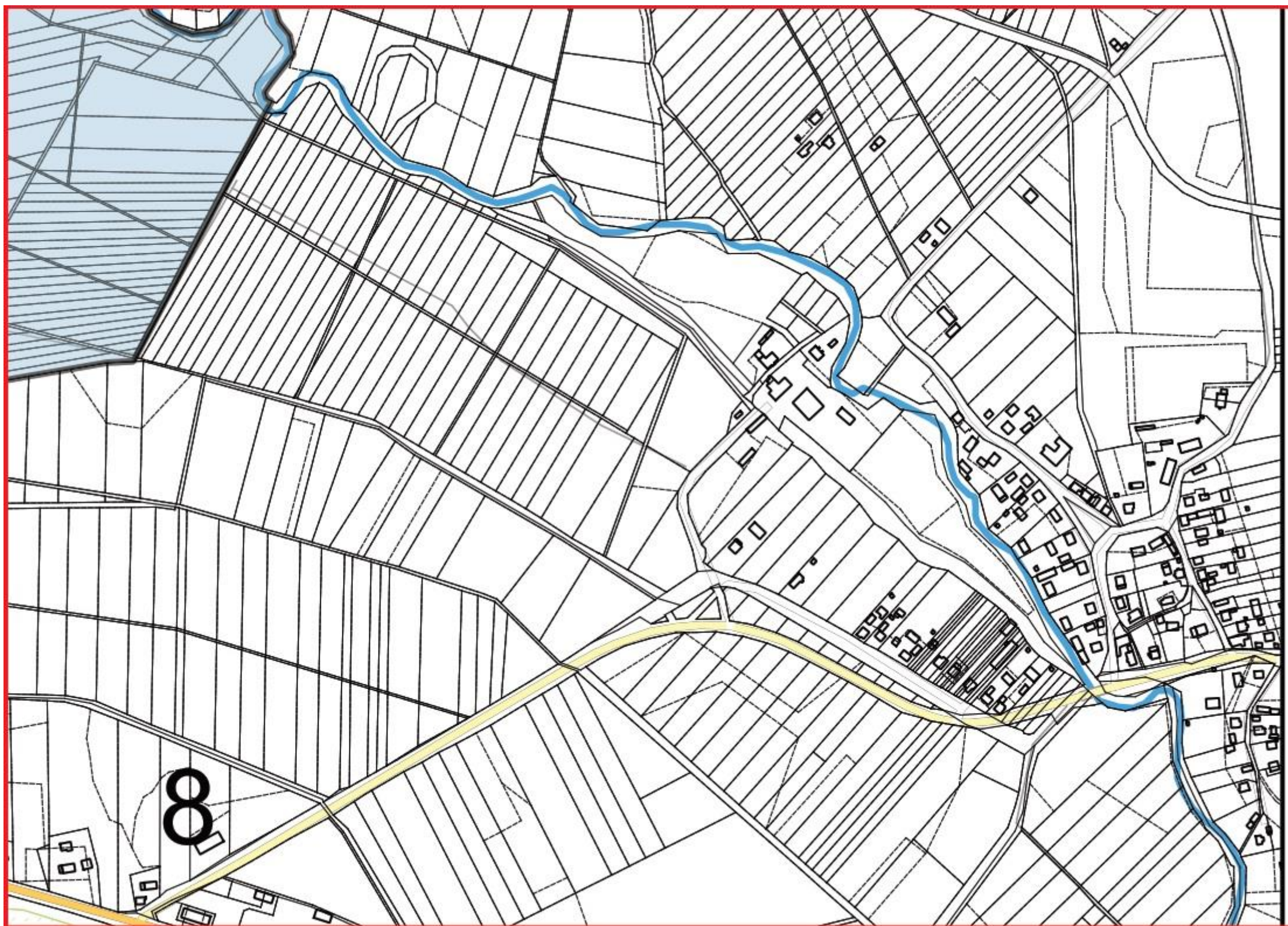


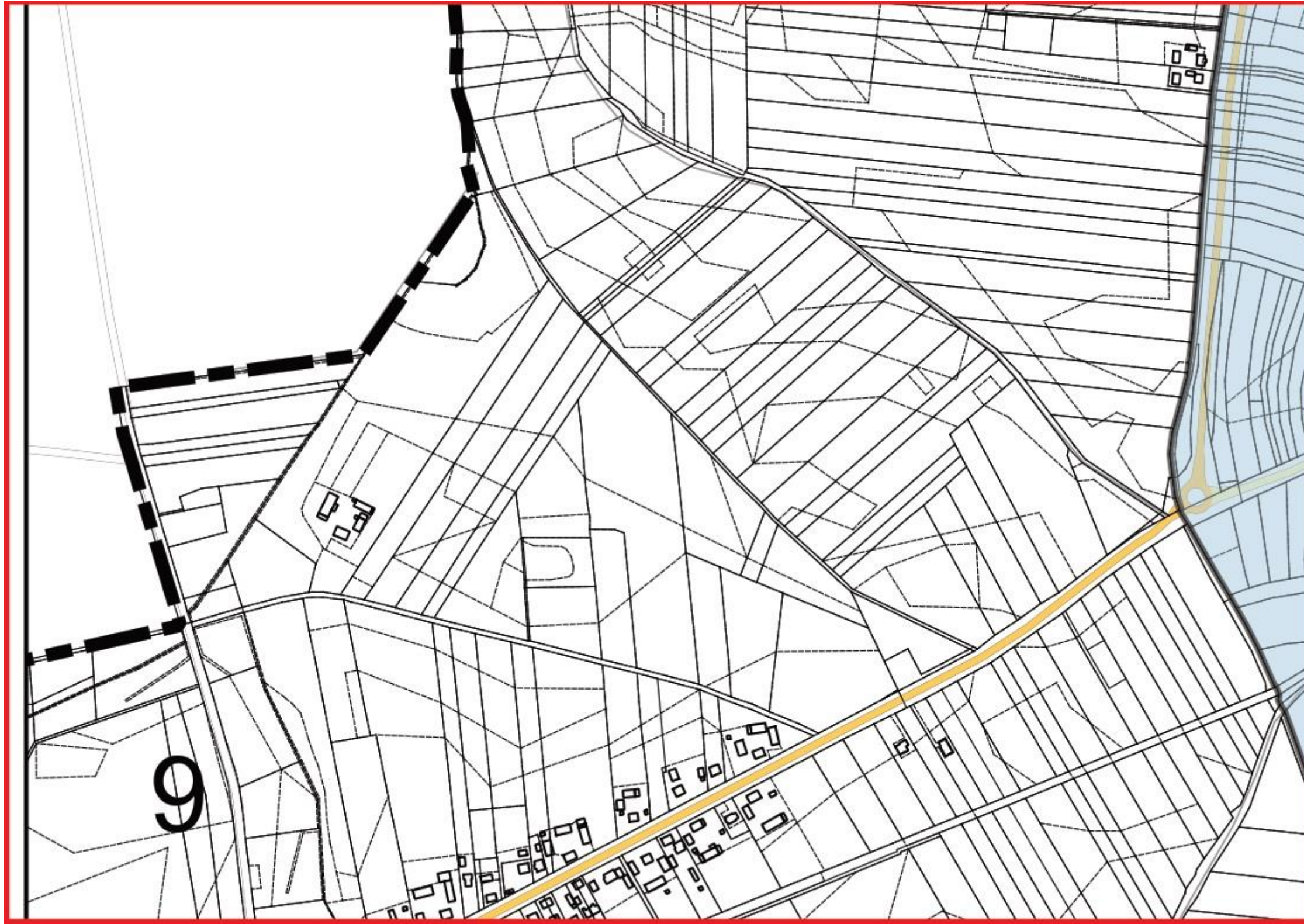


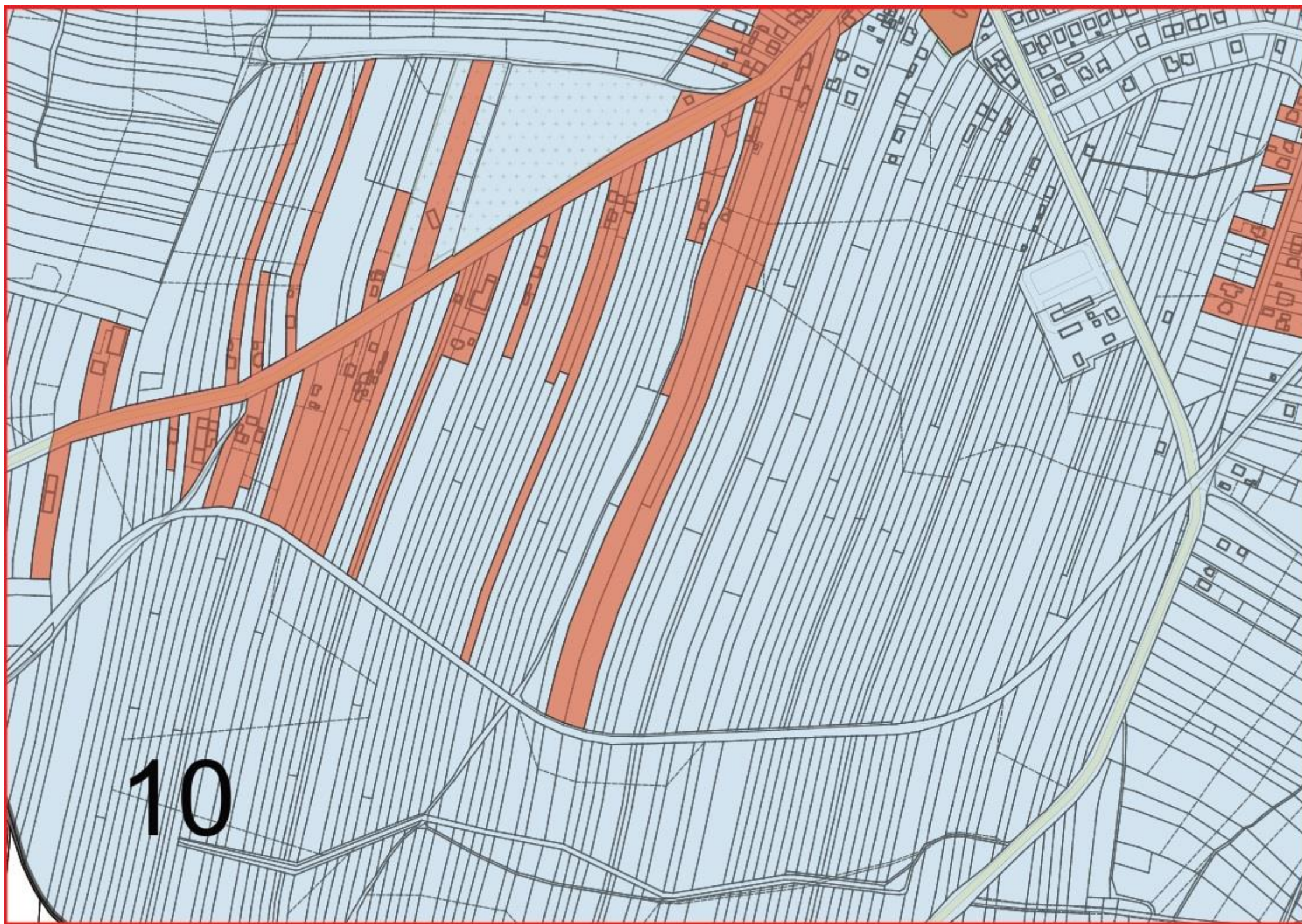




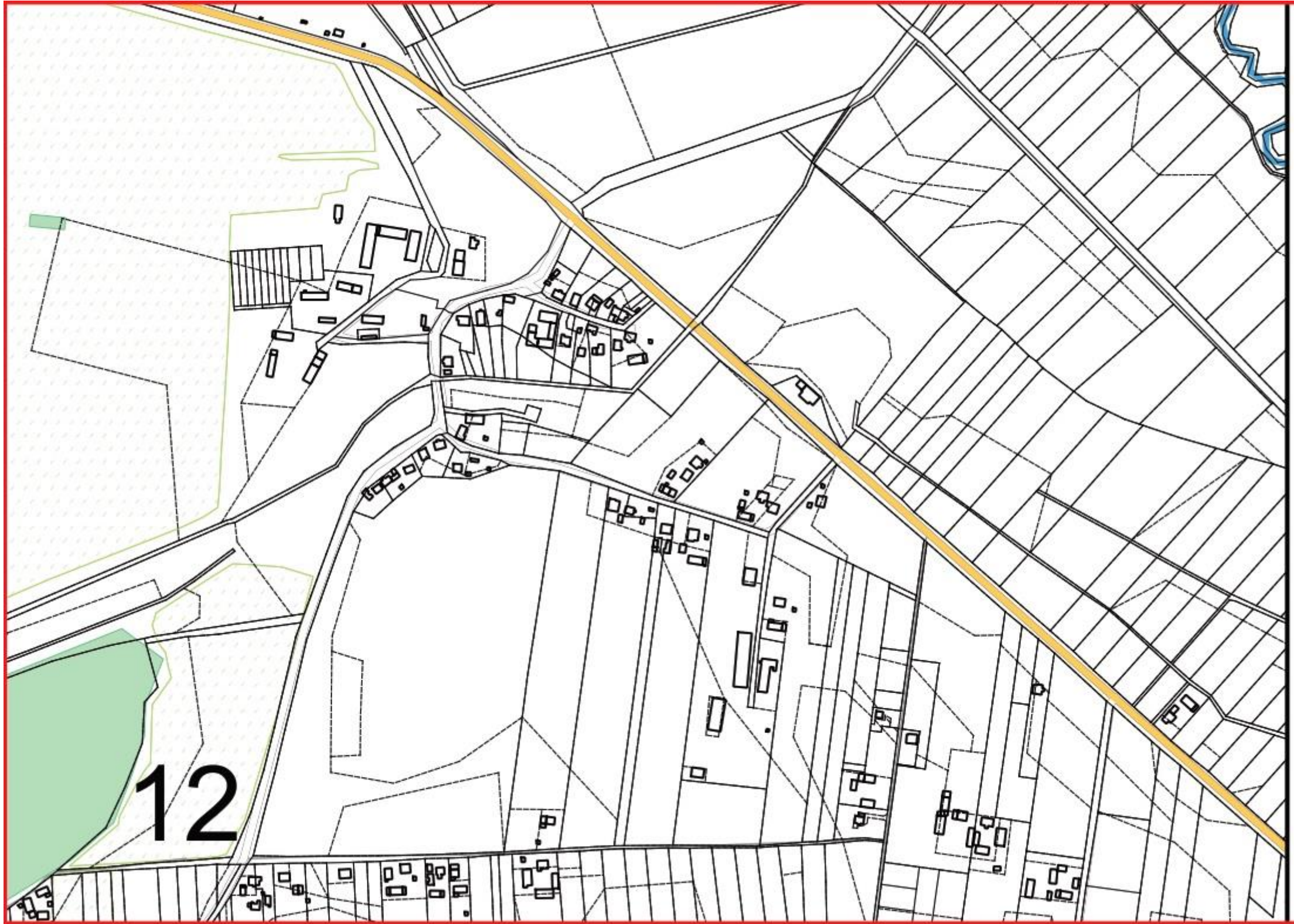


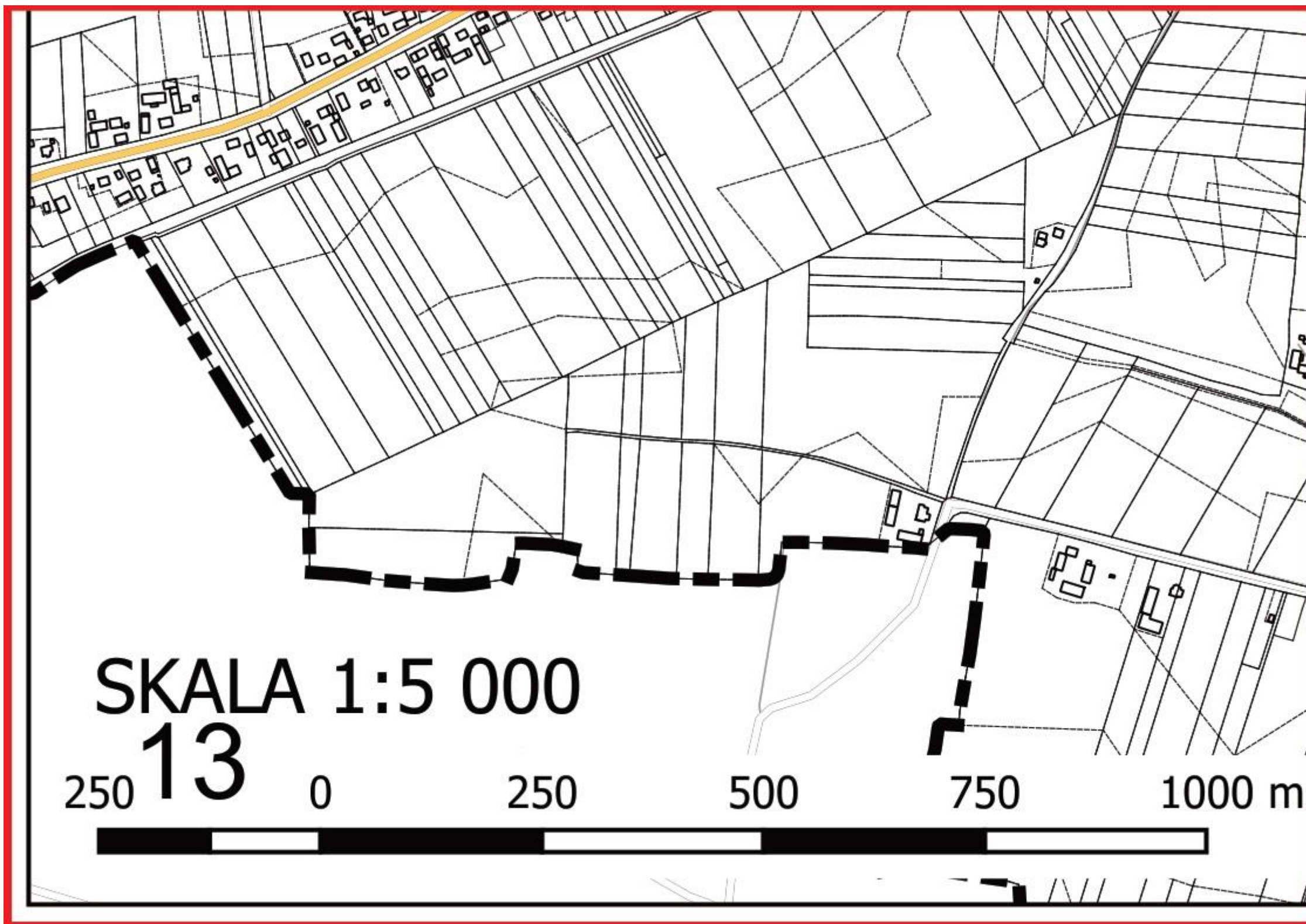


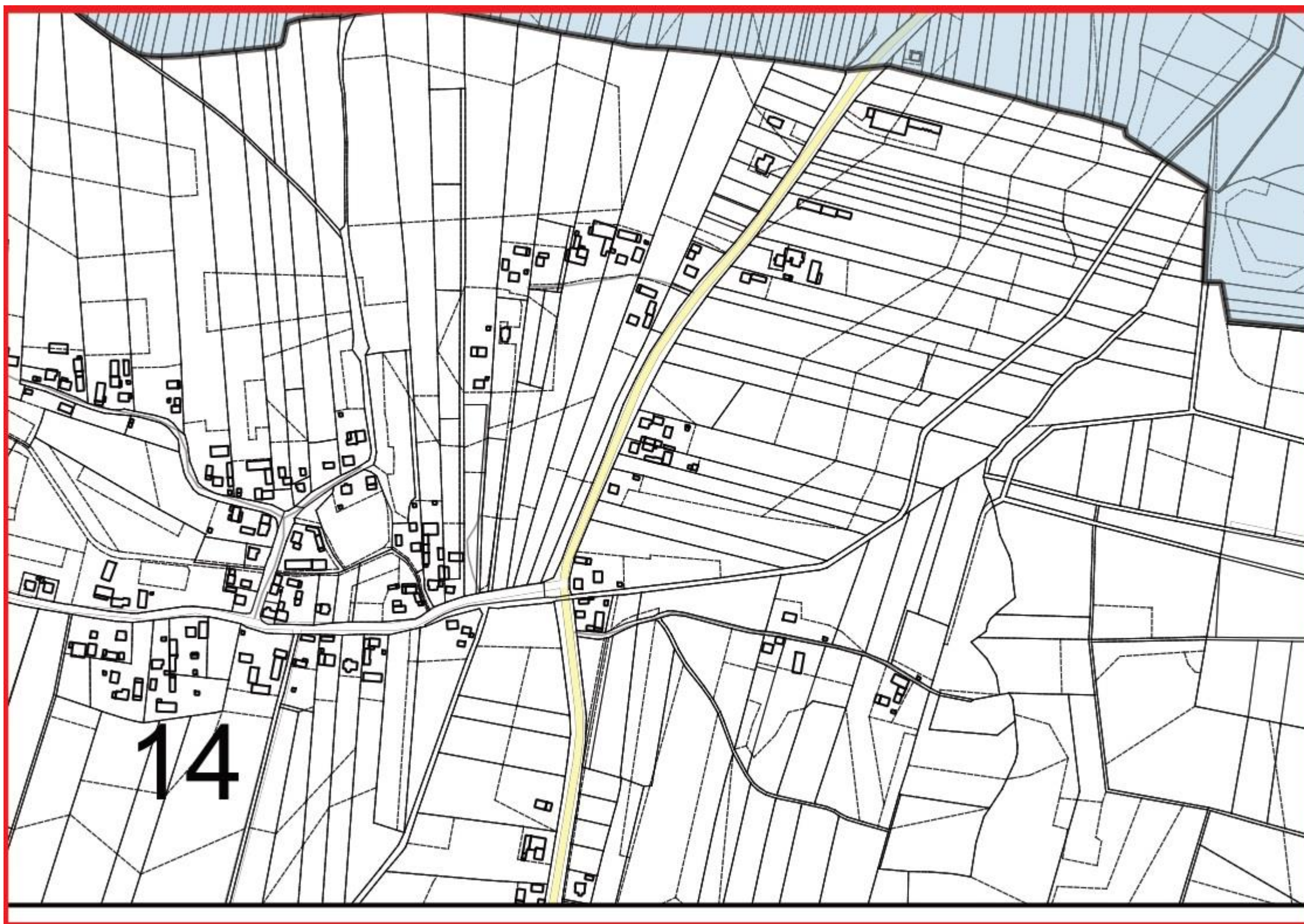


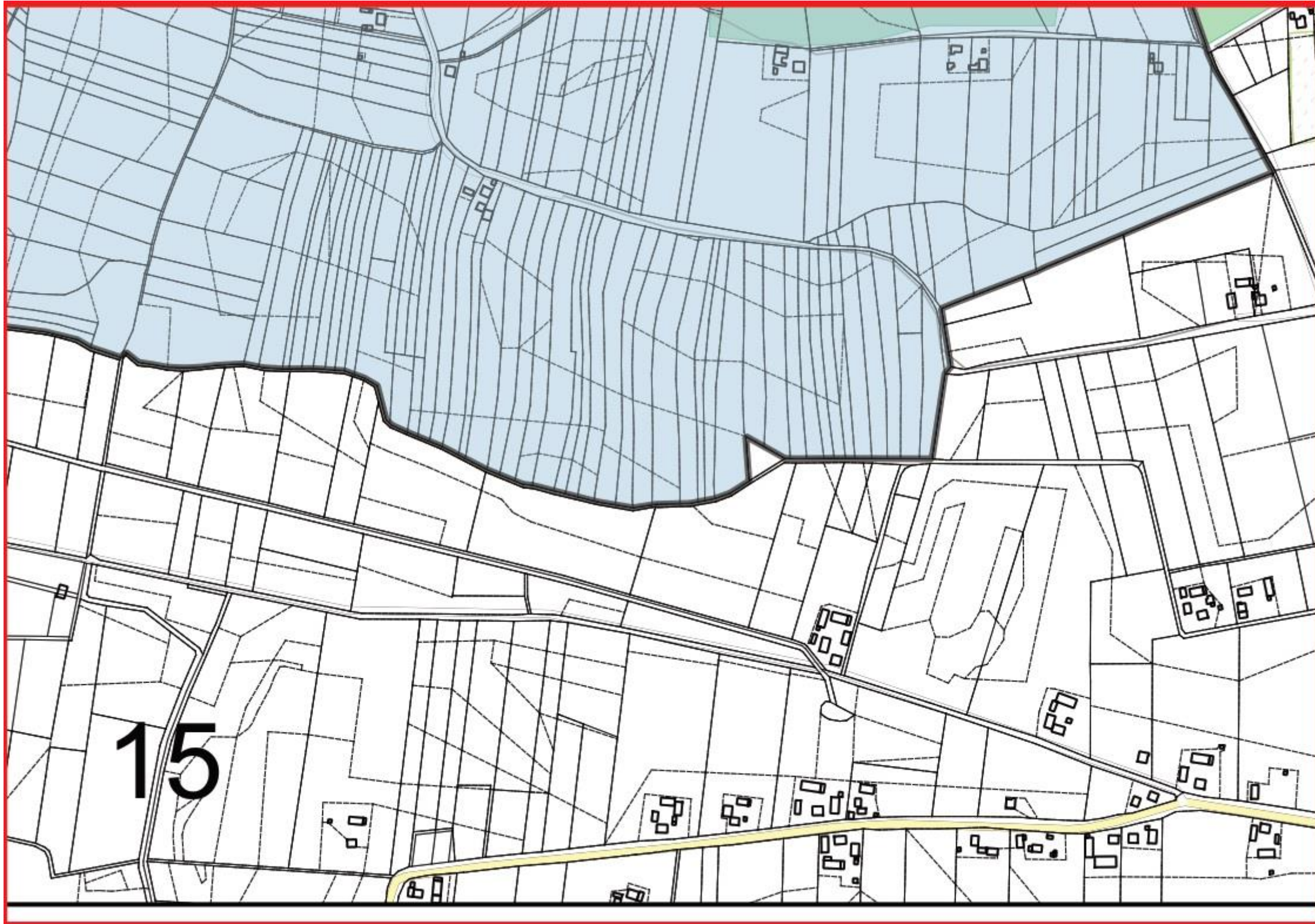


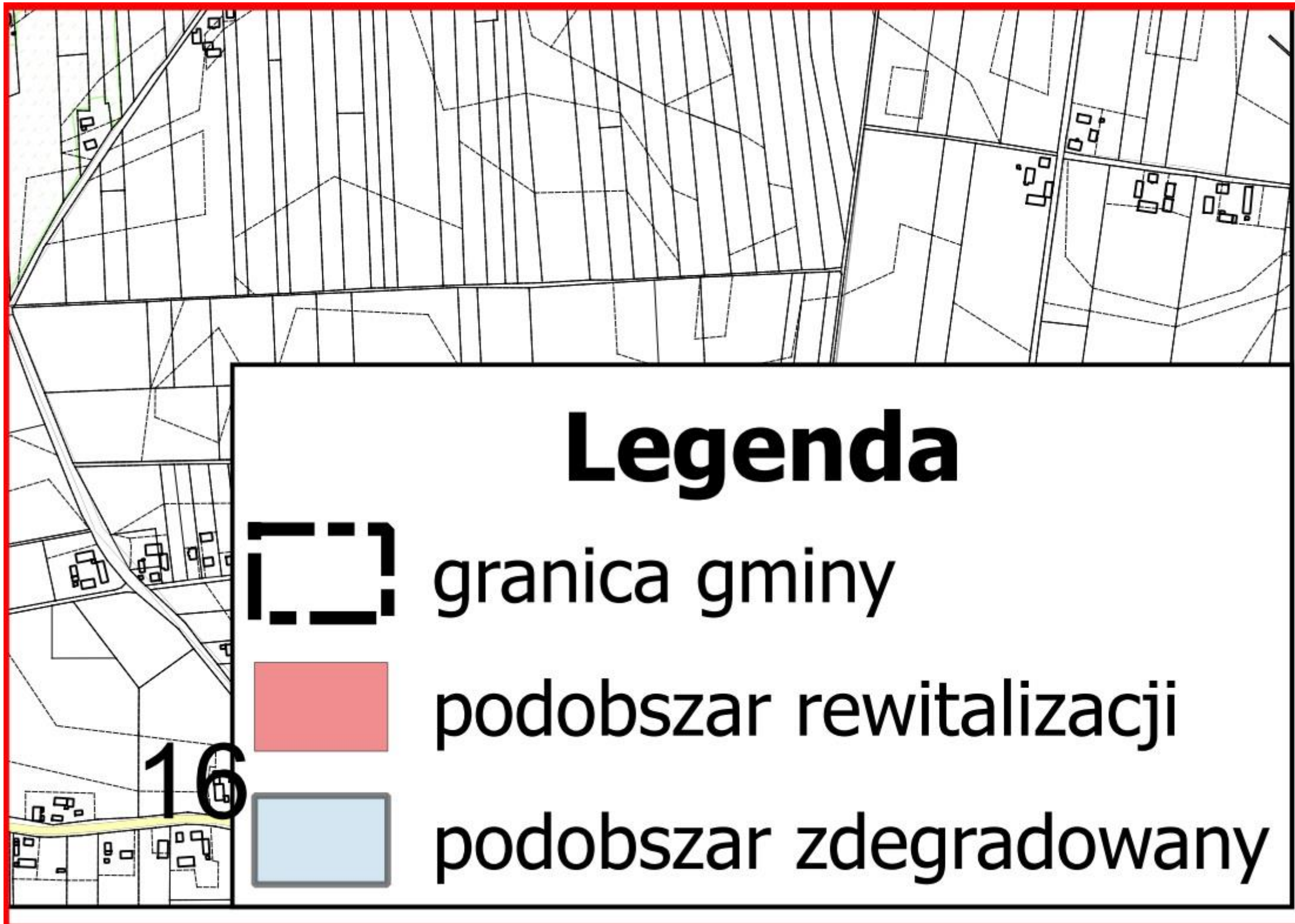




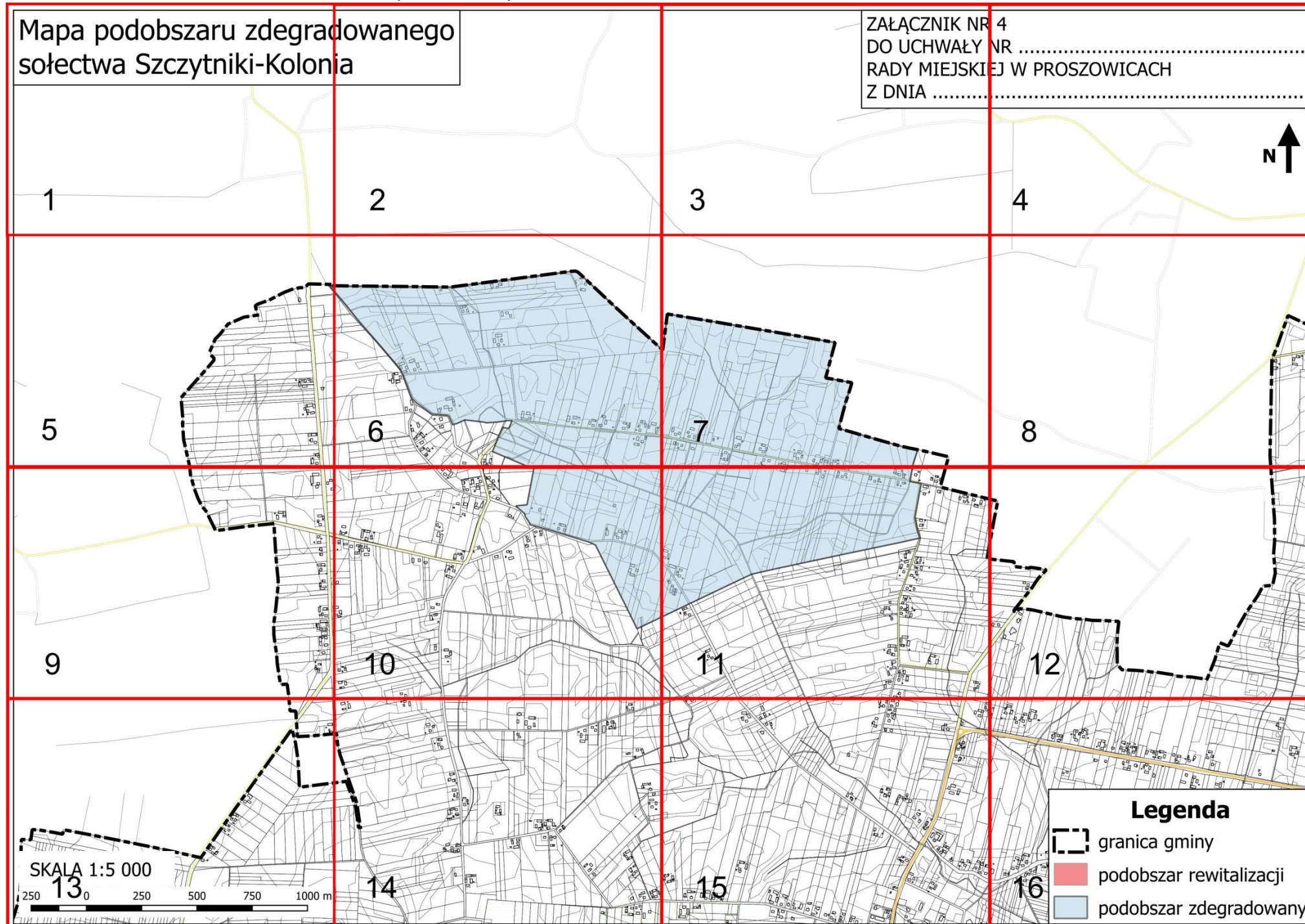




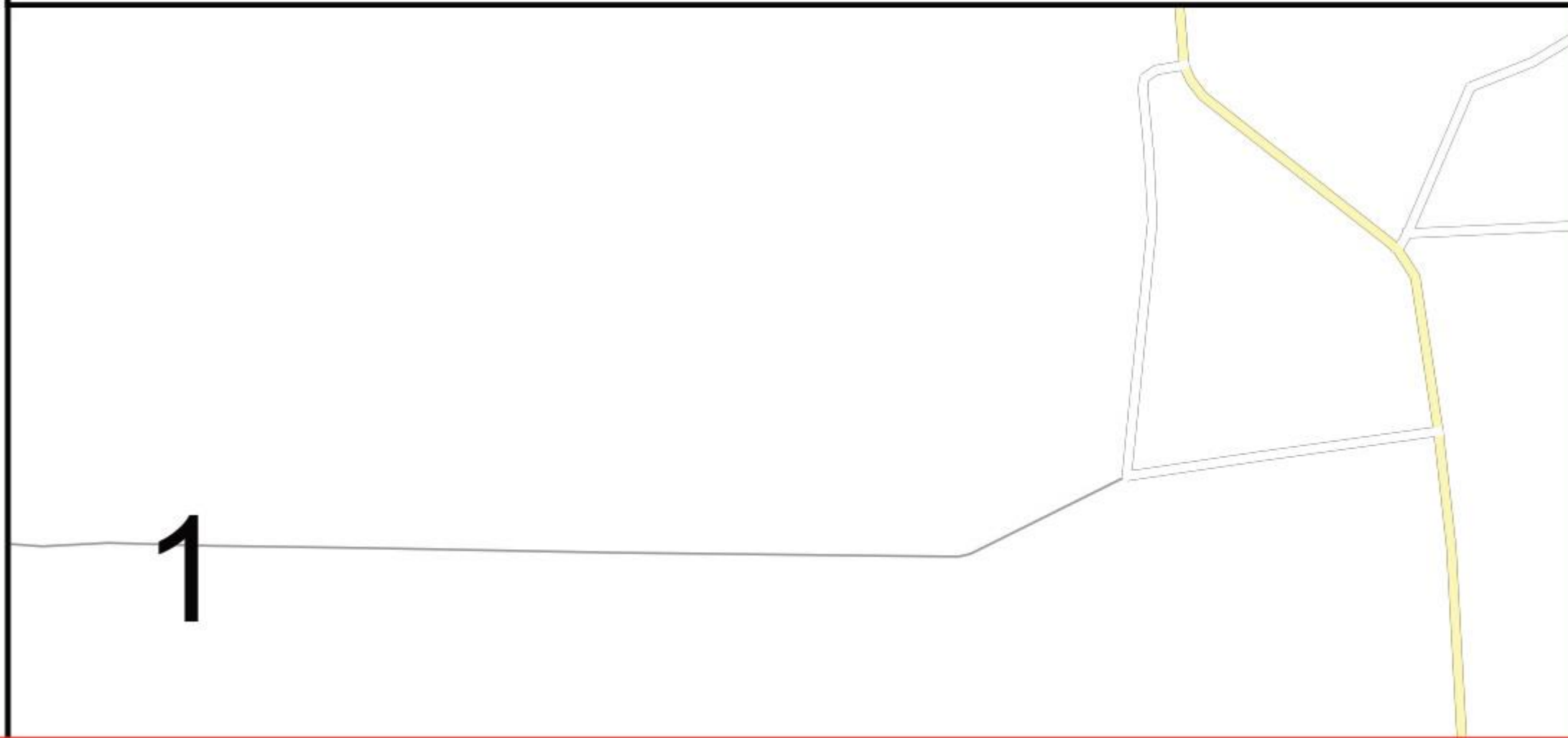


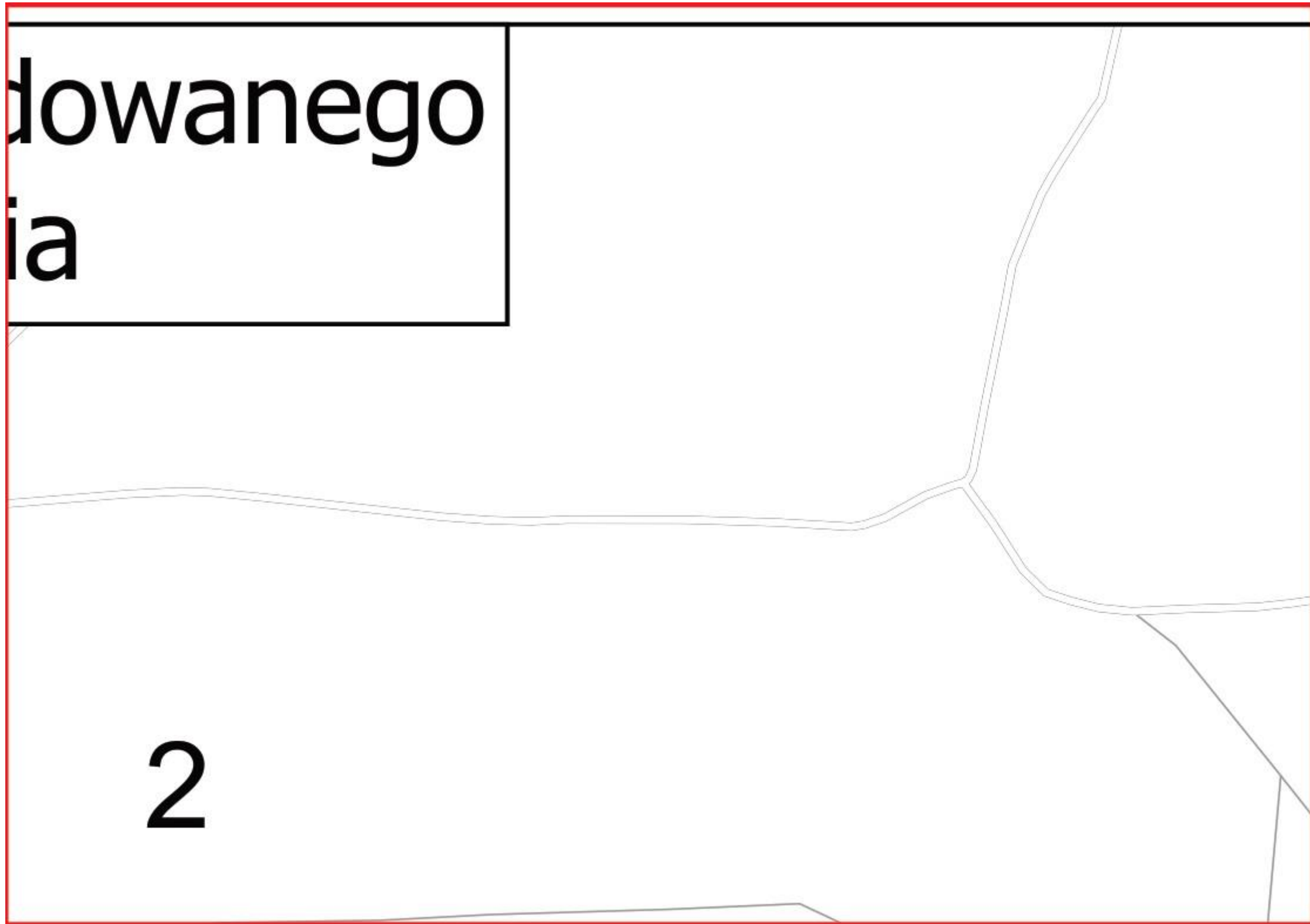


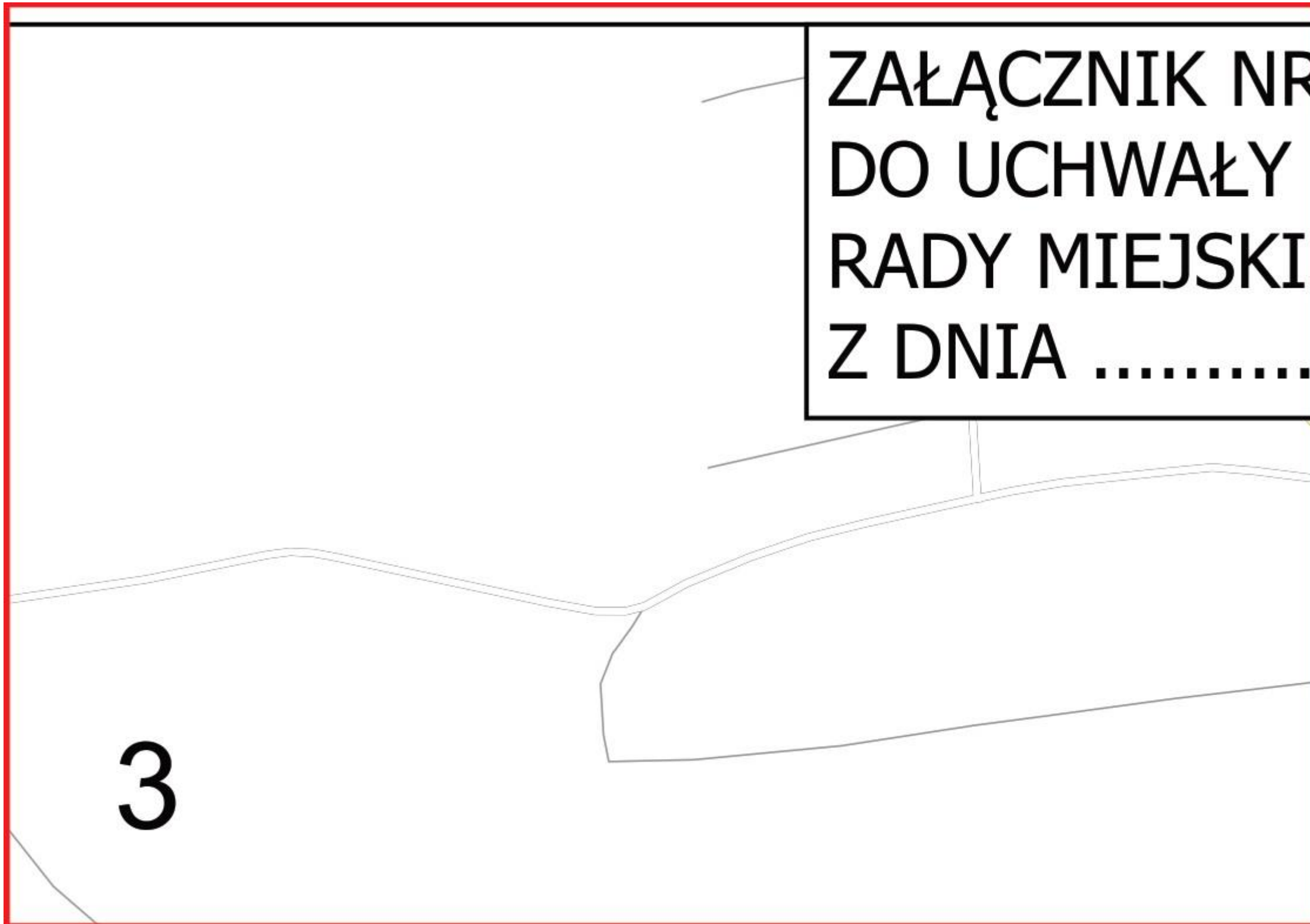
ZAŁĄCZNIK NR 4 DO UCHWAŁY NR XXXVII/273/2017 RADY MIEJSKIEJ W PROSZOWICACH Z DN. 6 KWIETNIA 2017 r. W SPRAWIE WYZNACZENIA OBSZARU ZDEGRADOWANEGO I OBSZARU REWITALIZACJI W GMINIE I MIEŚCIE PROSZOWICE (SKALA 1:5000)



# Mapa podobszaru zdegradowanego sołectwa Szczytniki-Kolon

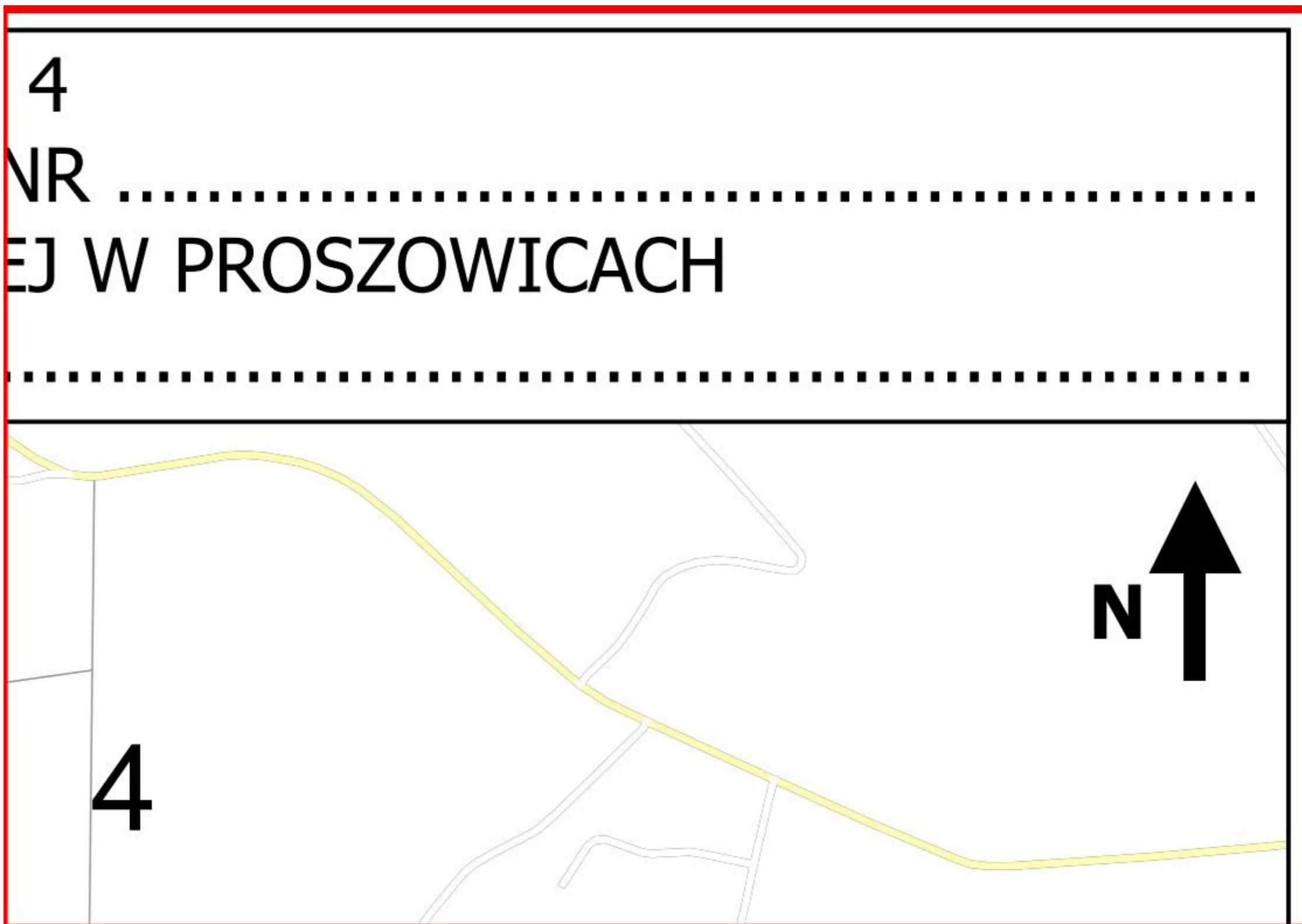


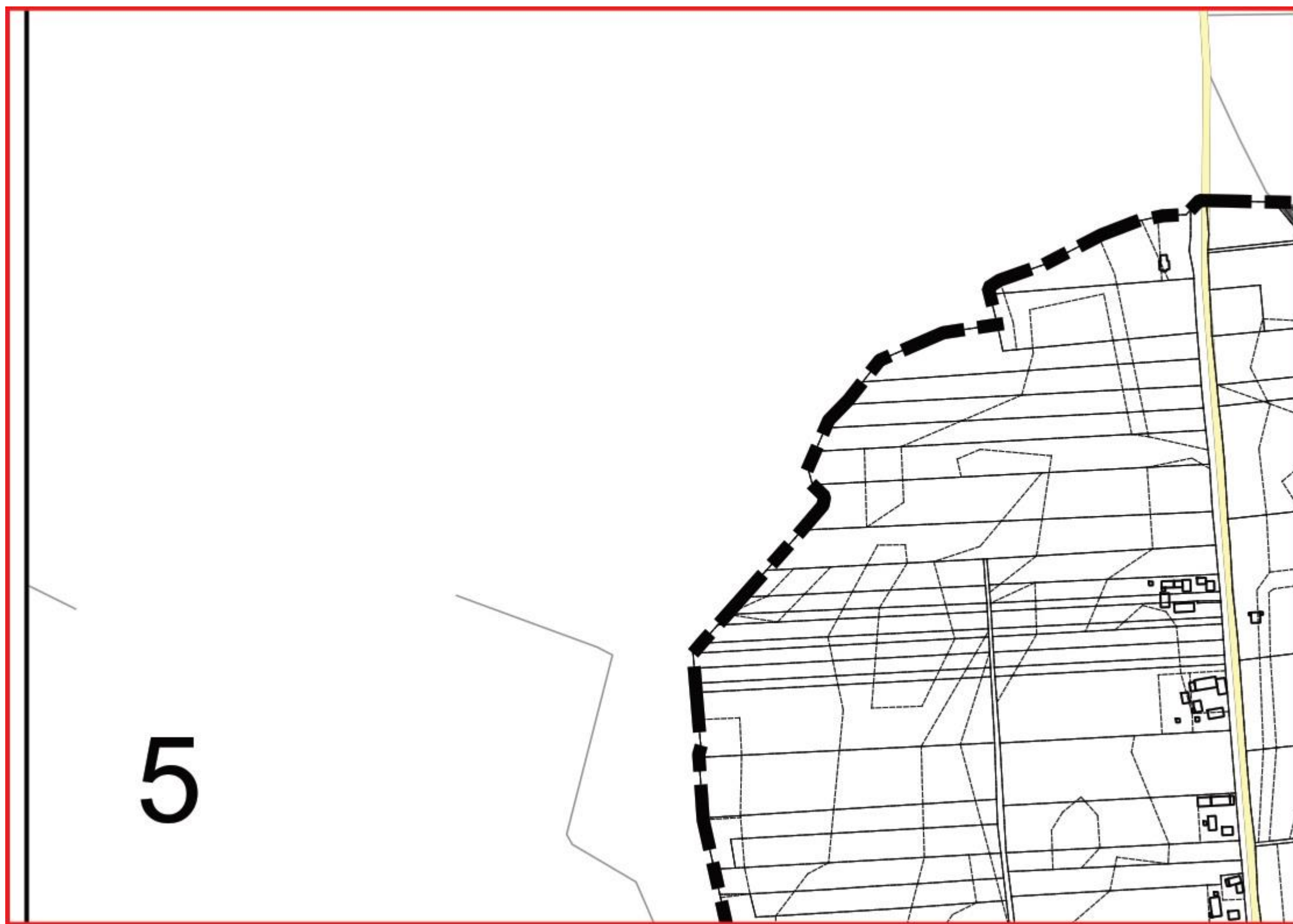


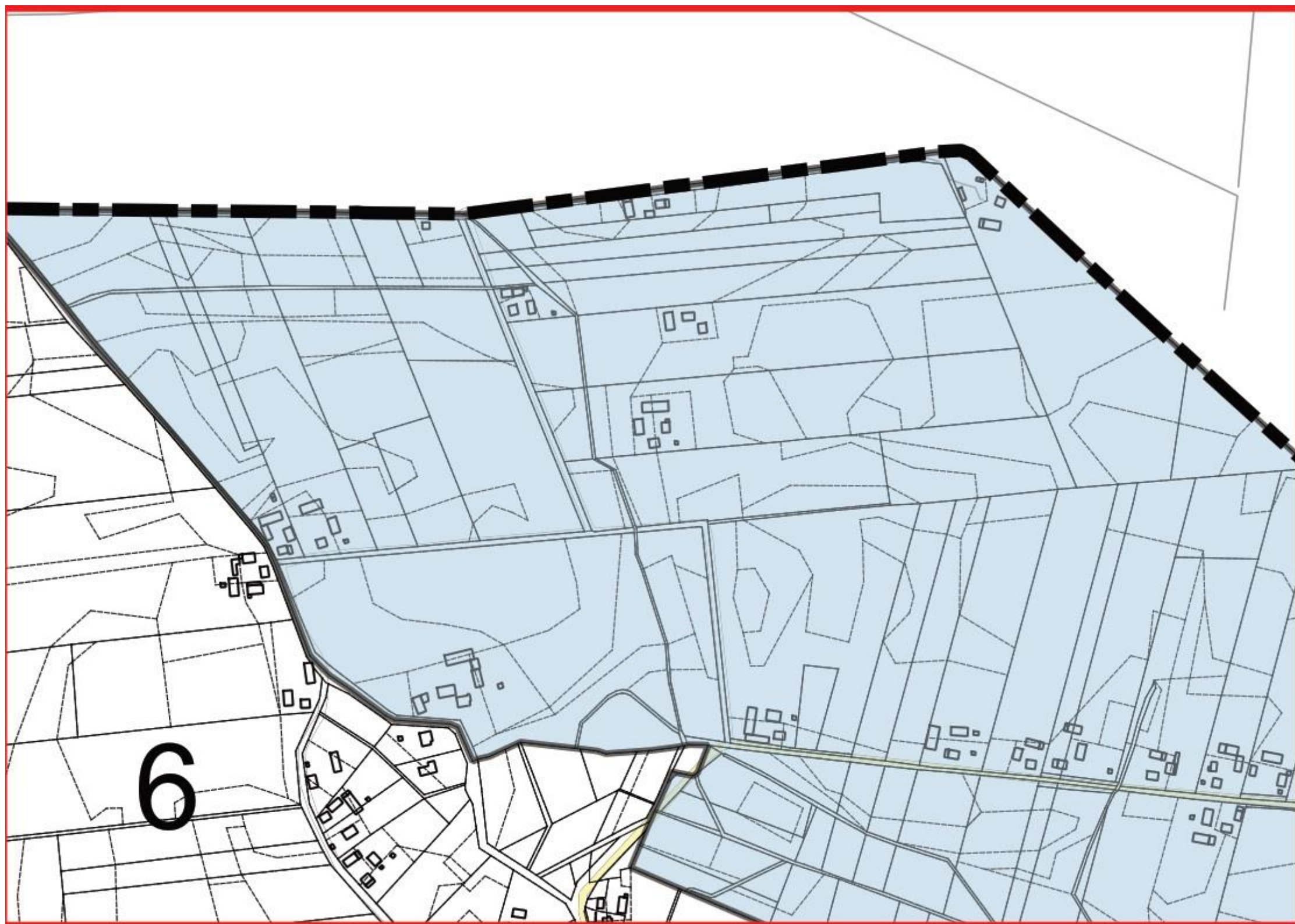


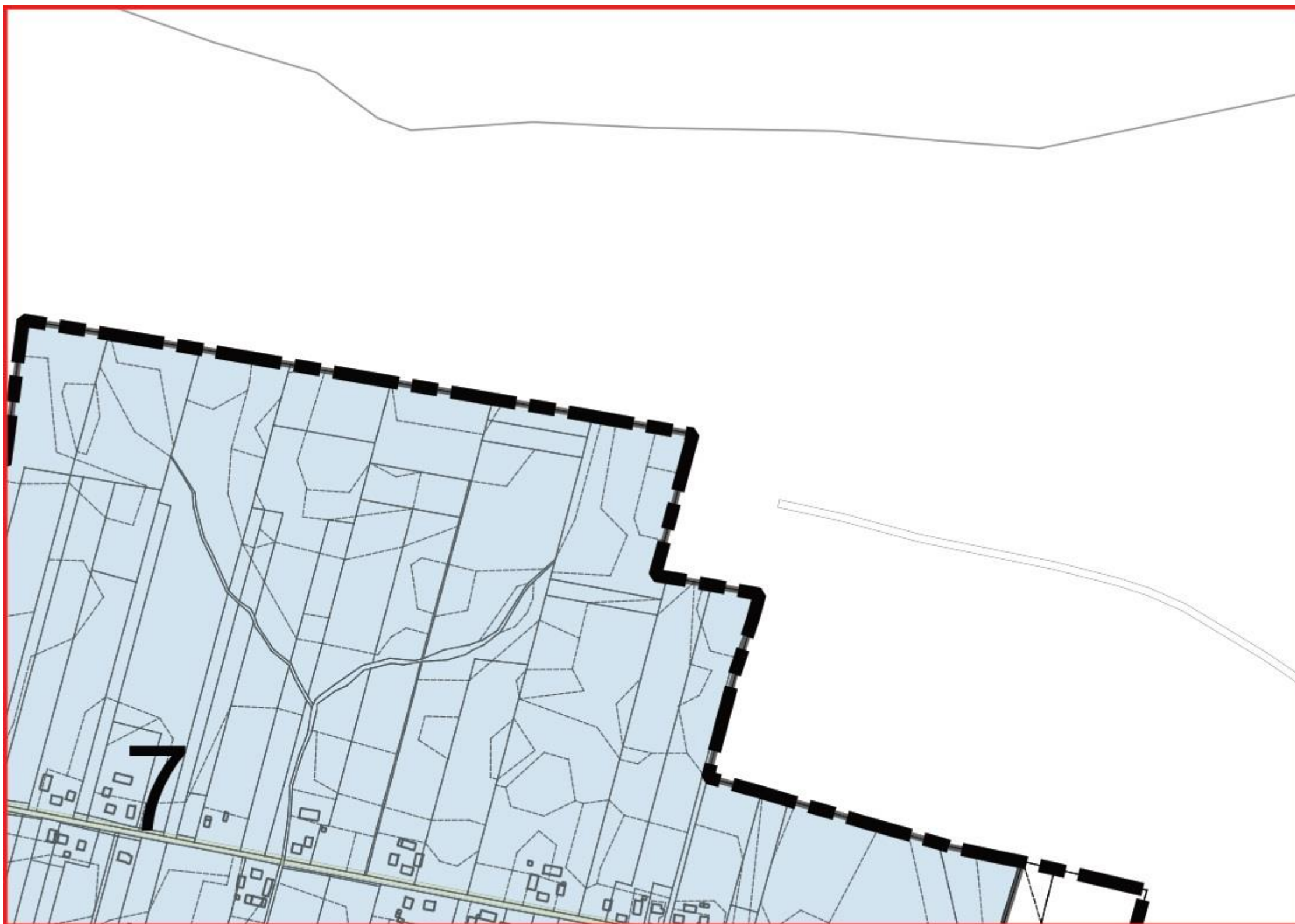
**ZAŁĄCZNIK NR  
DO UCHWAŁY  
RADY MIEJSKI  
Z DNIA .....**

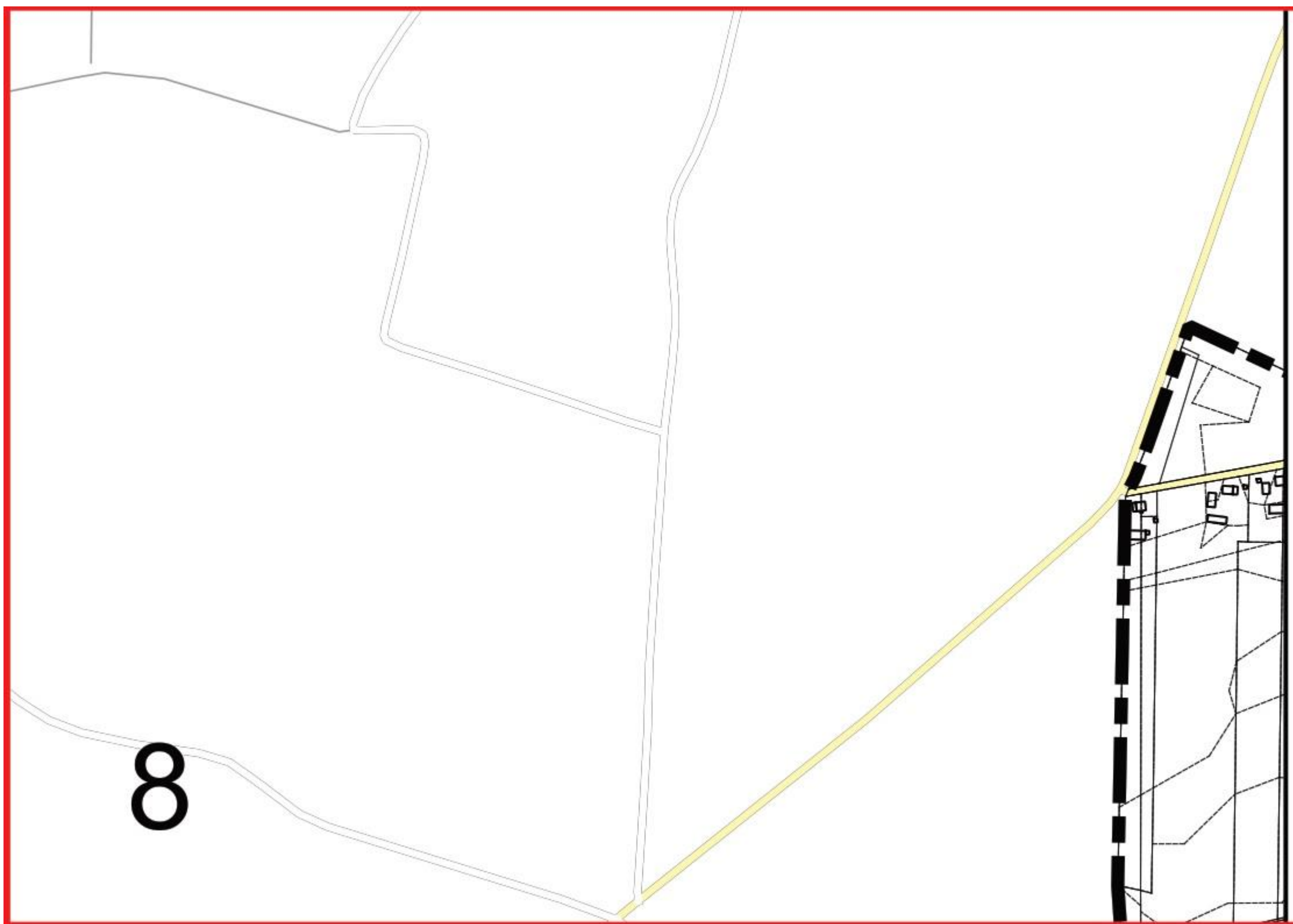
**3**



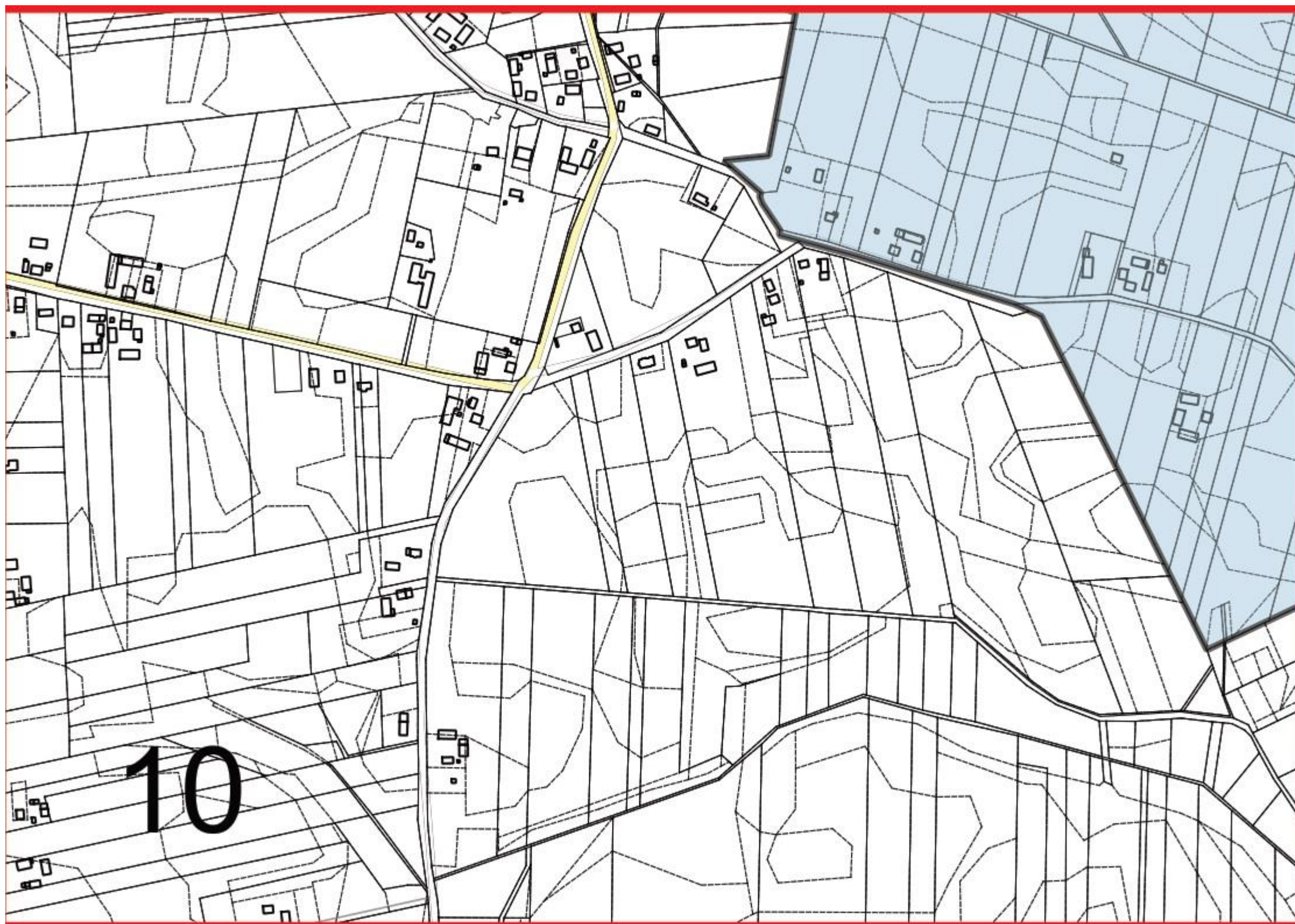


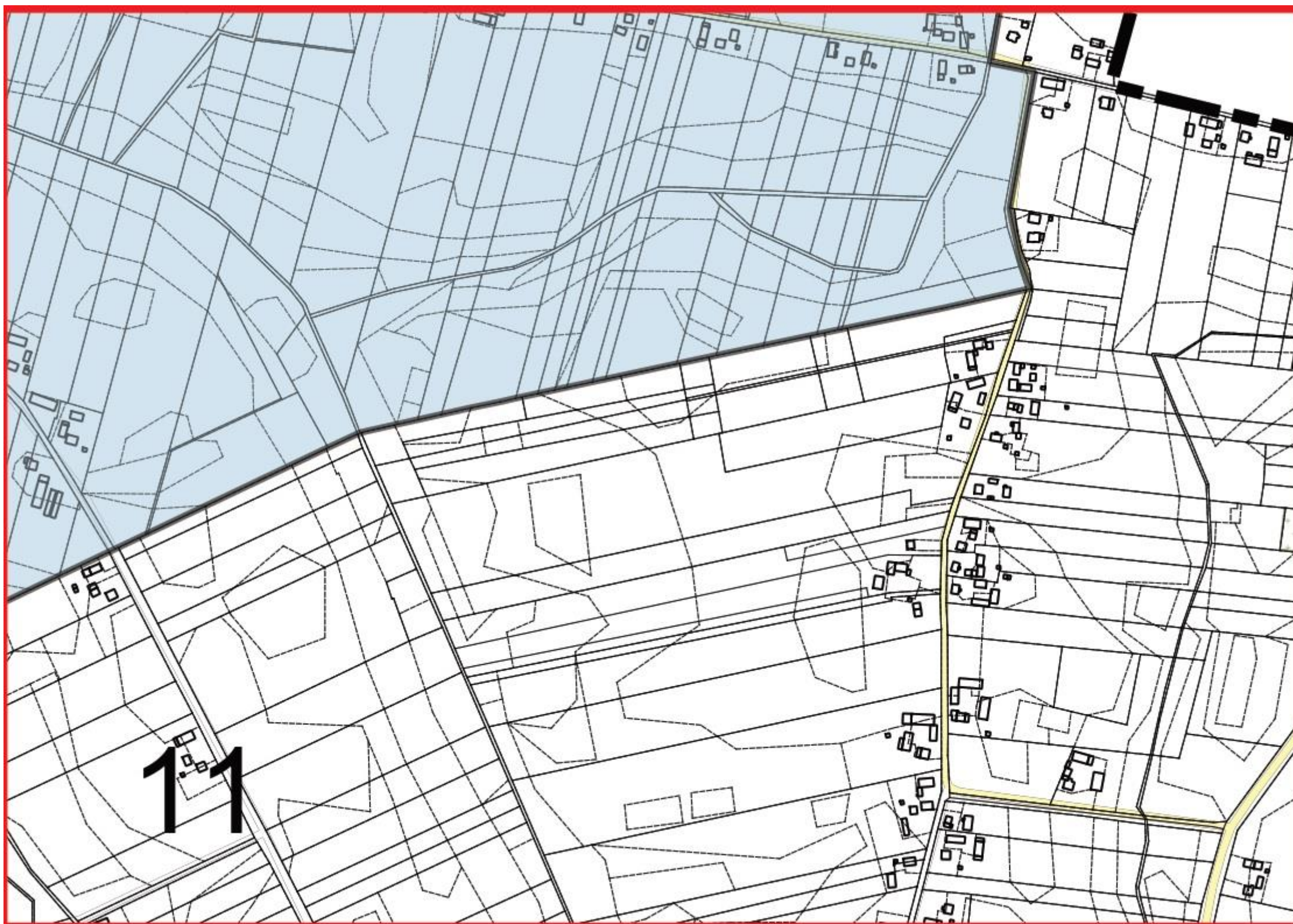


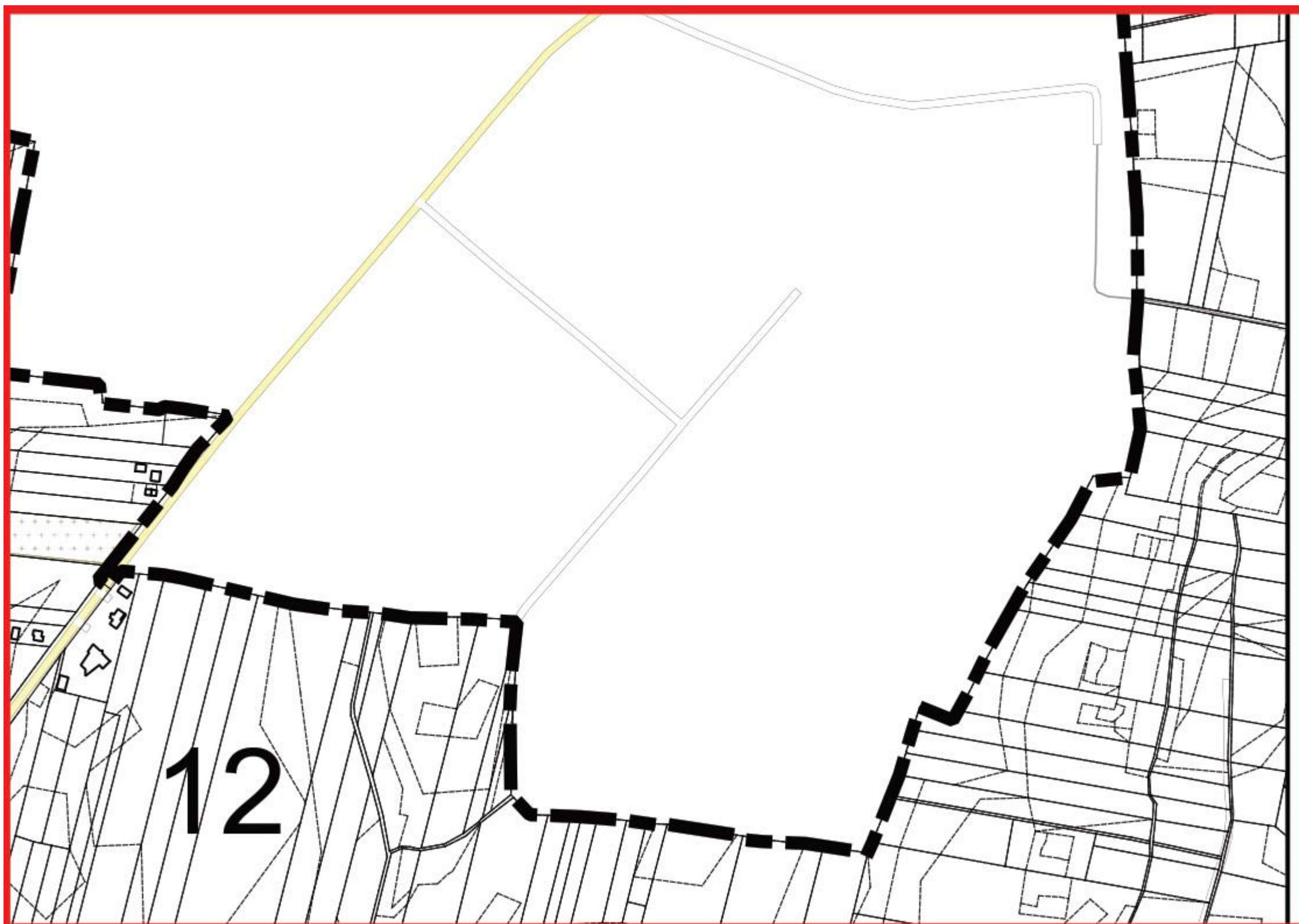


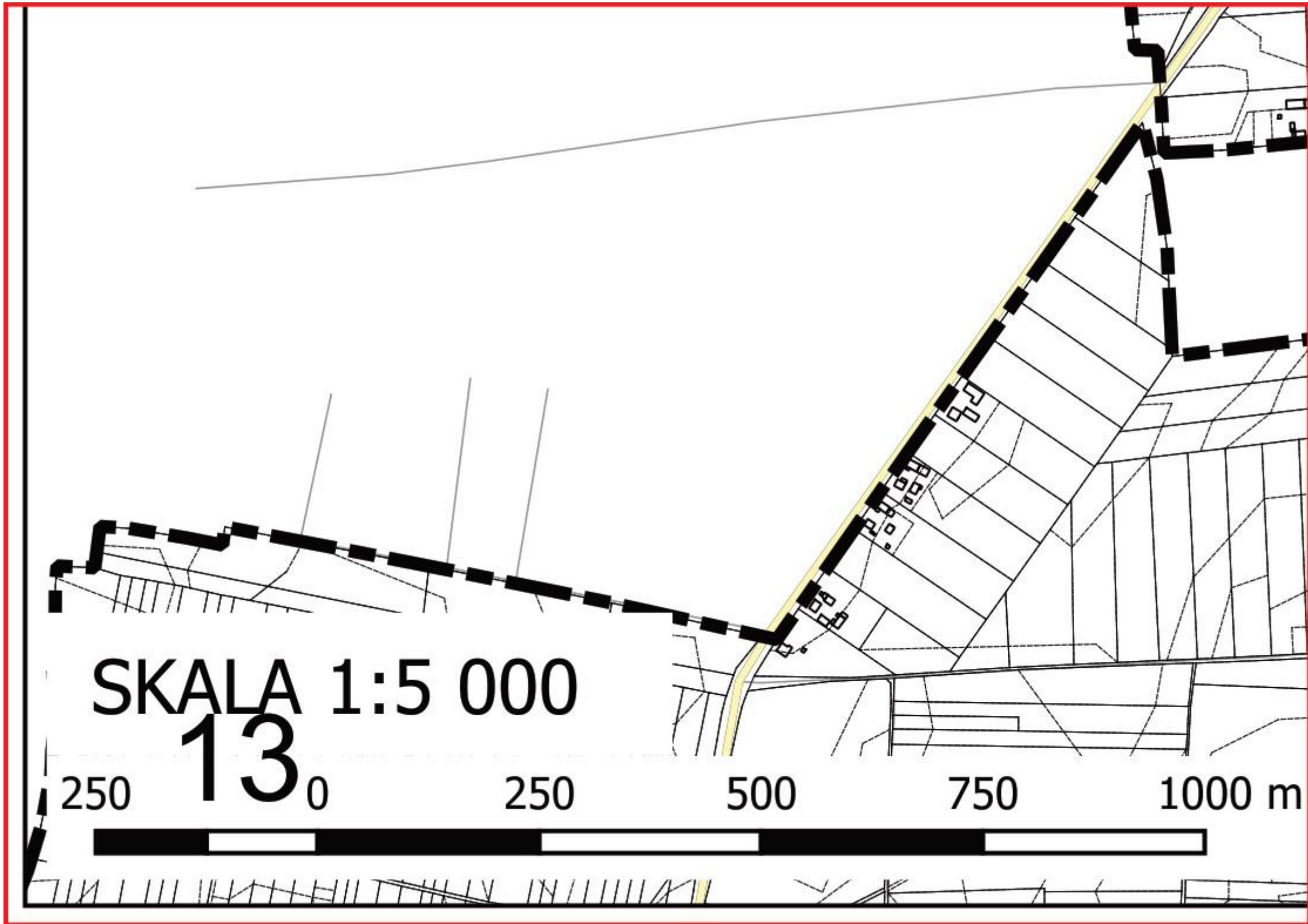


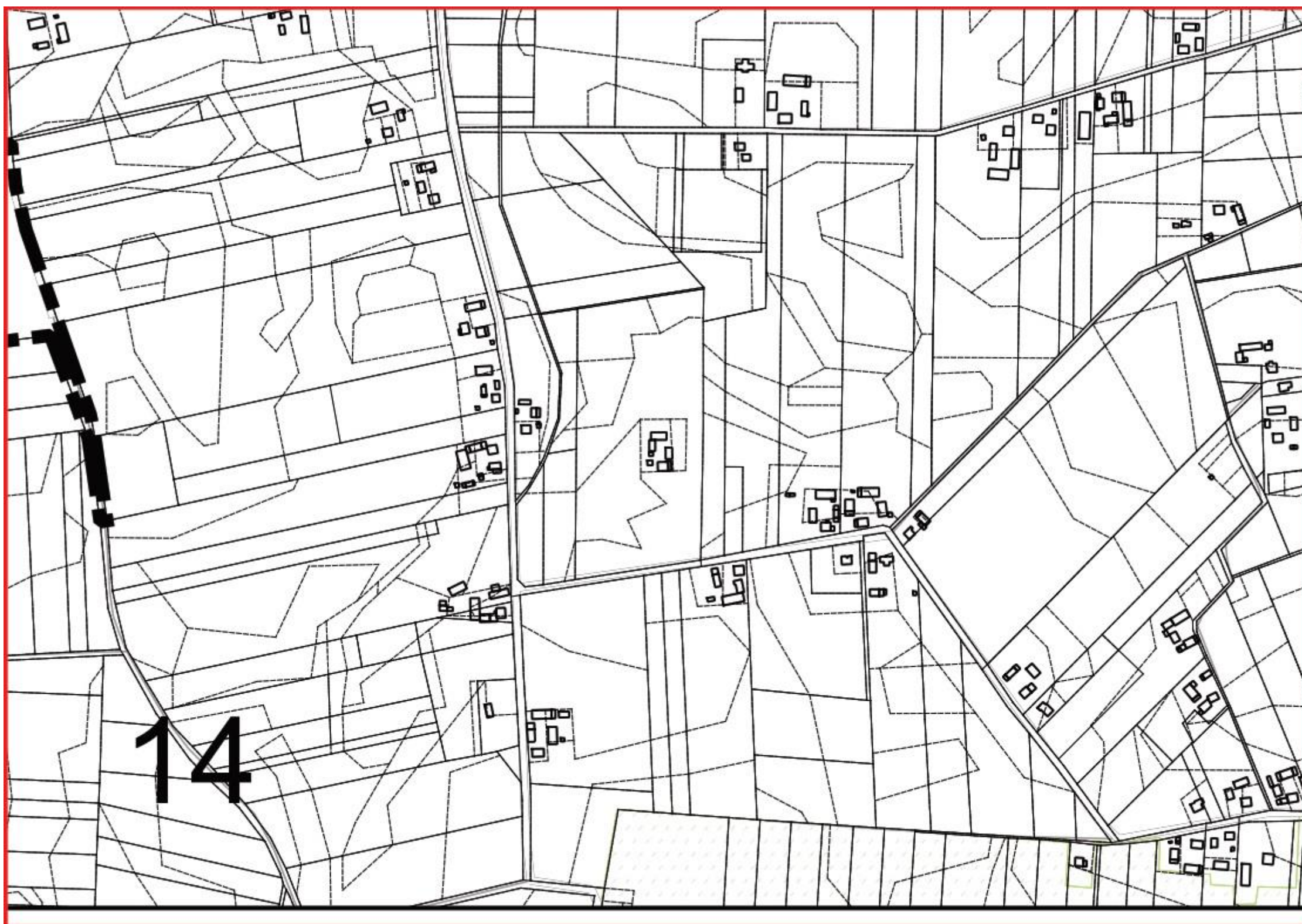


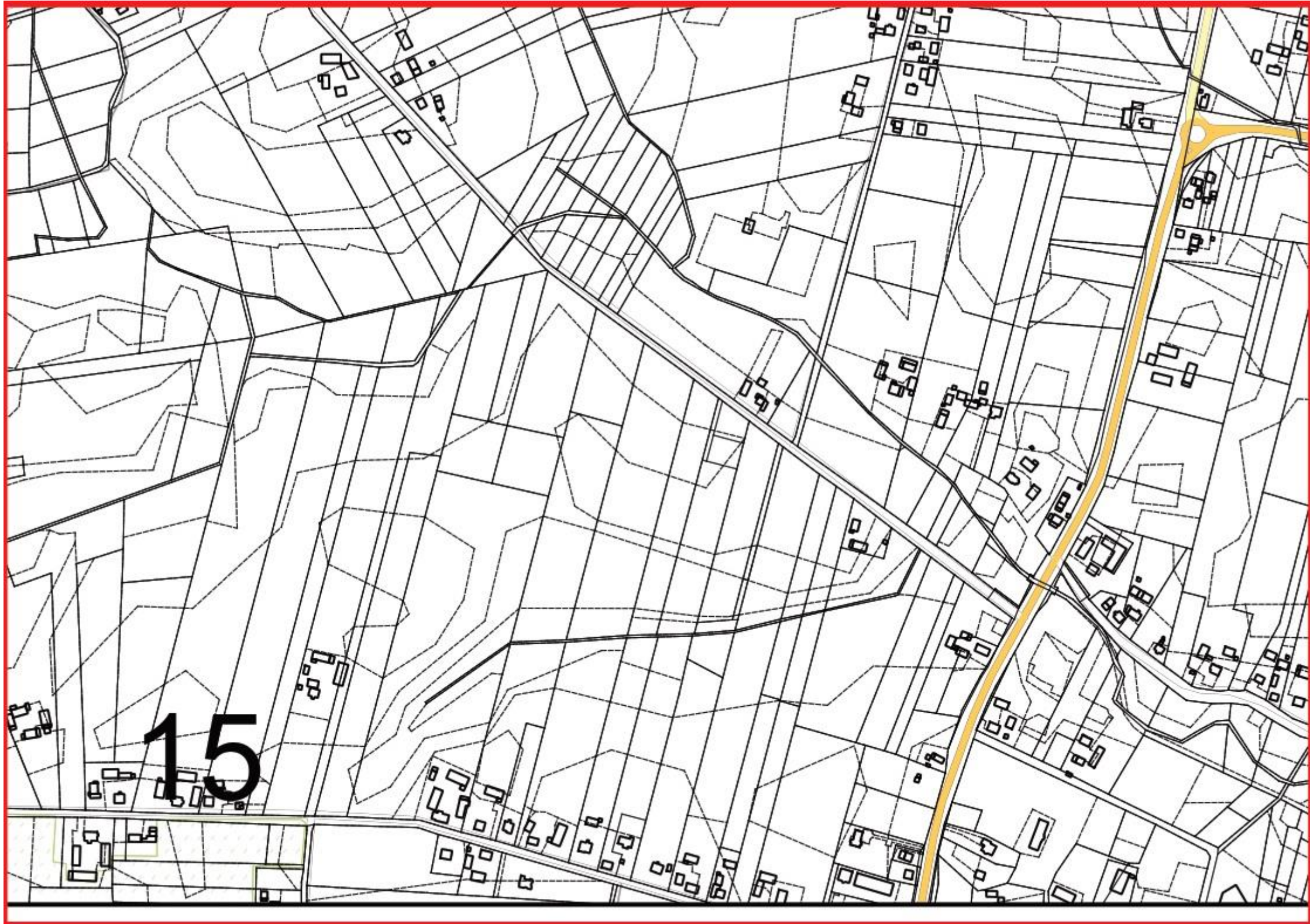


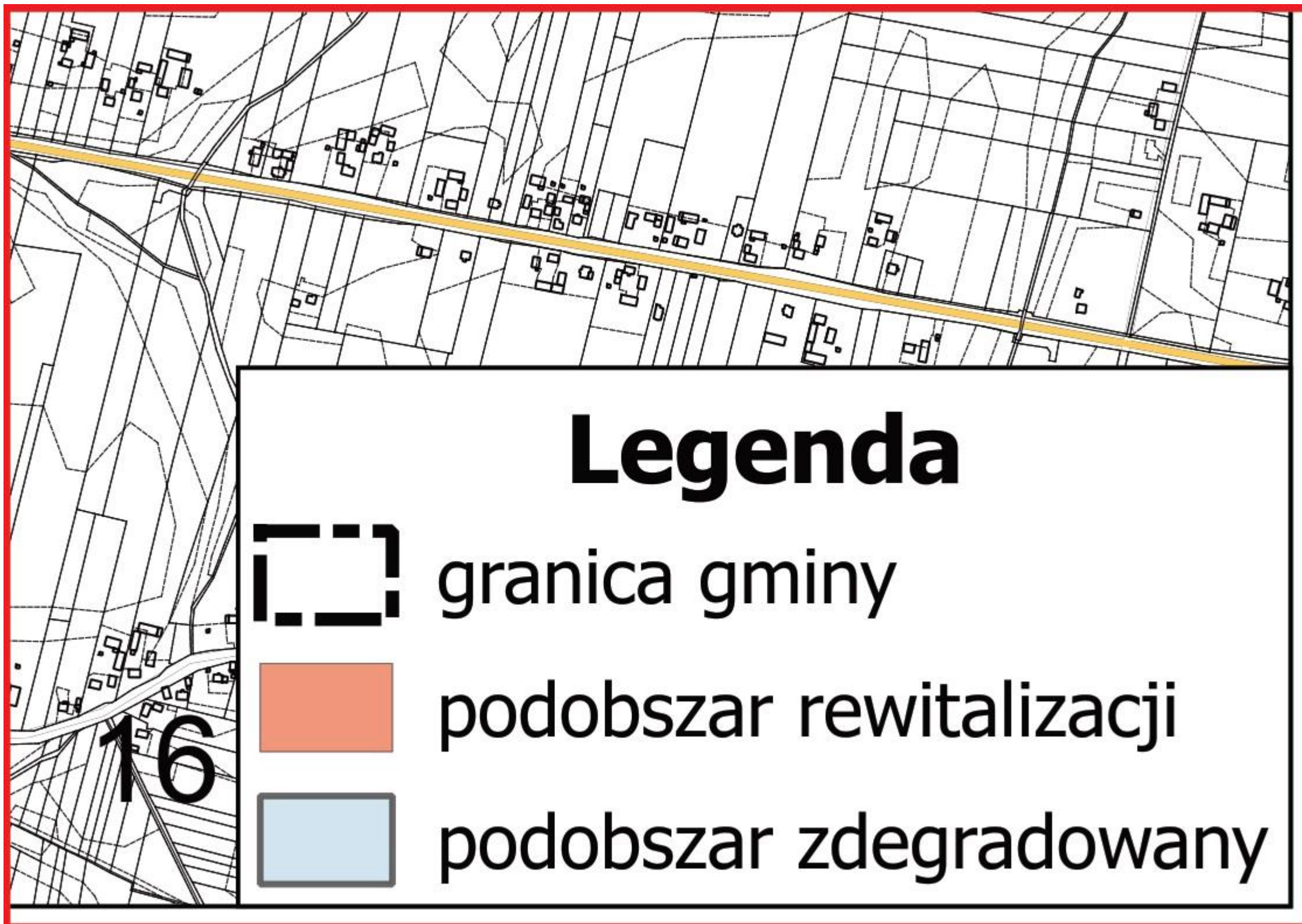




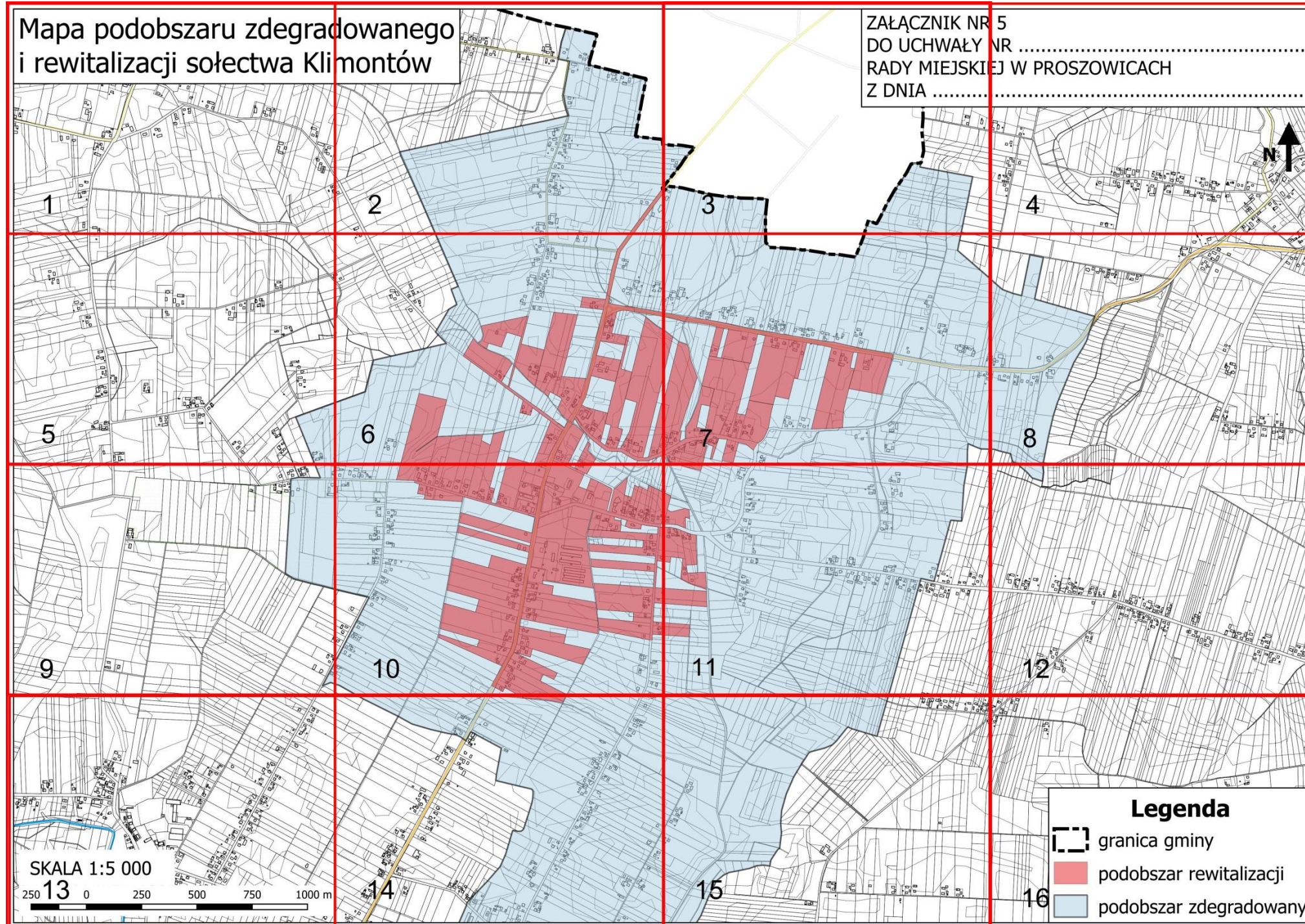




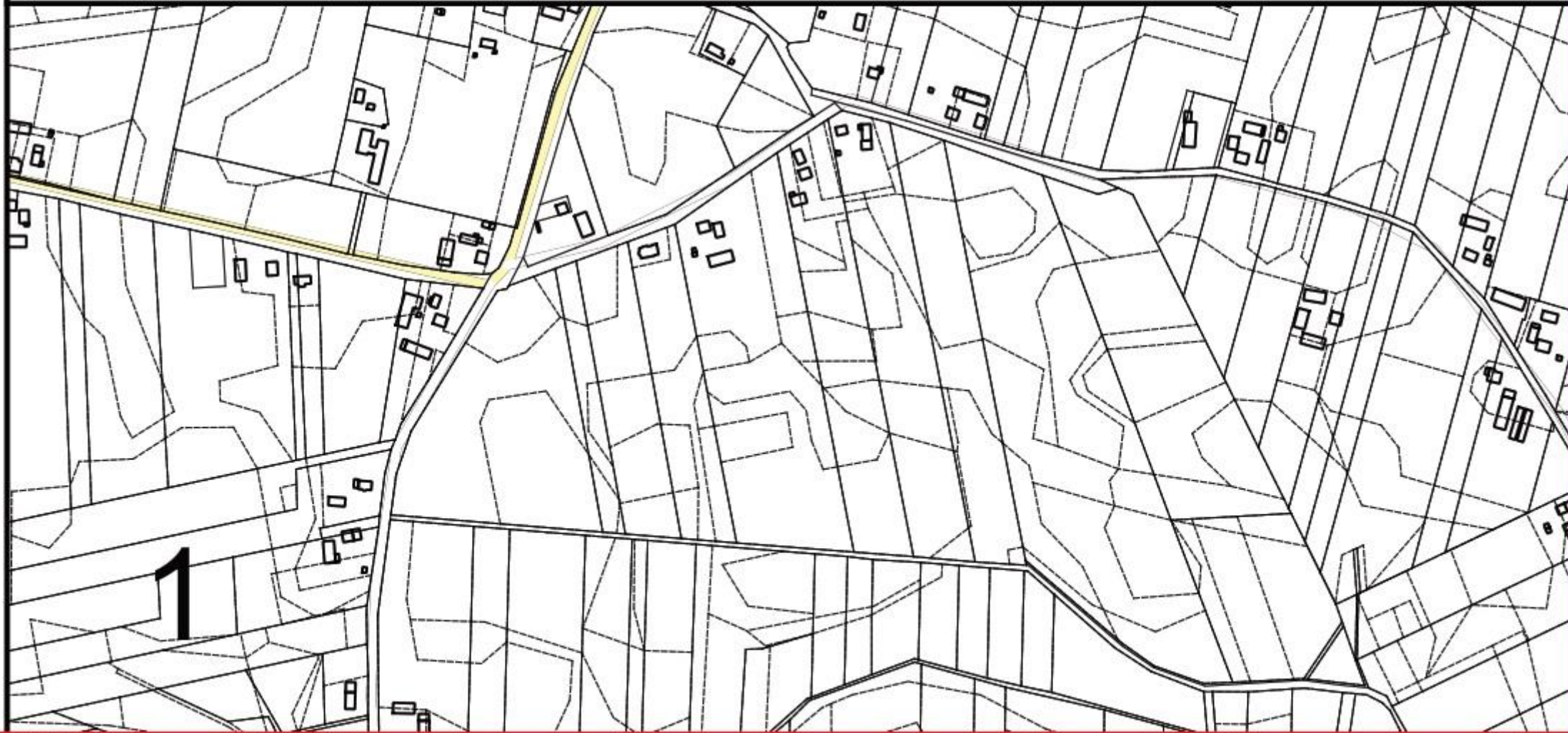


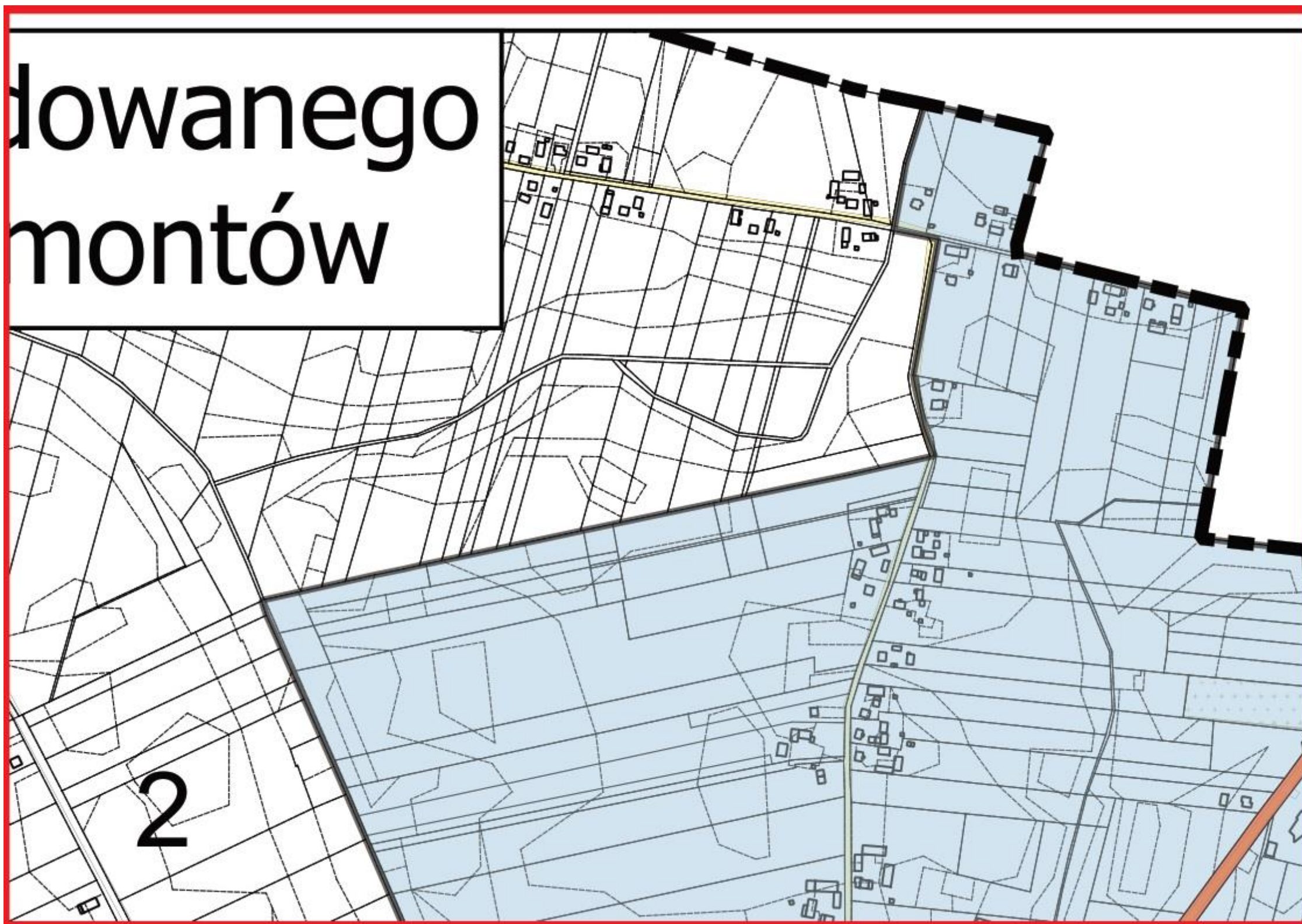


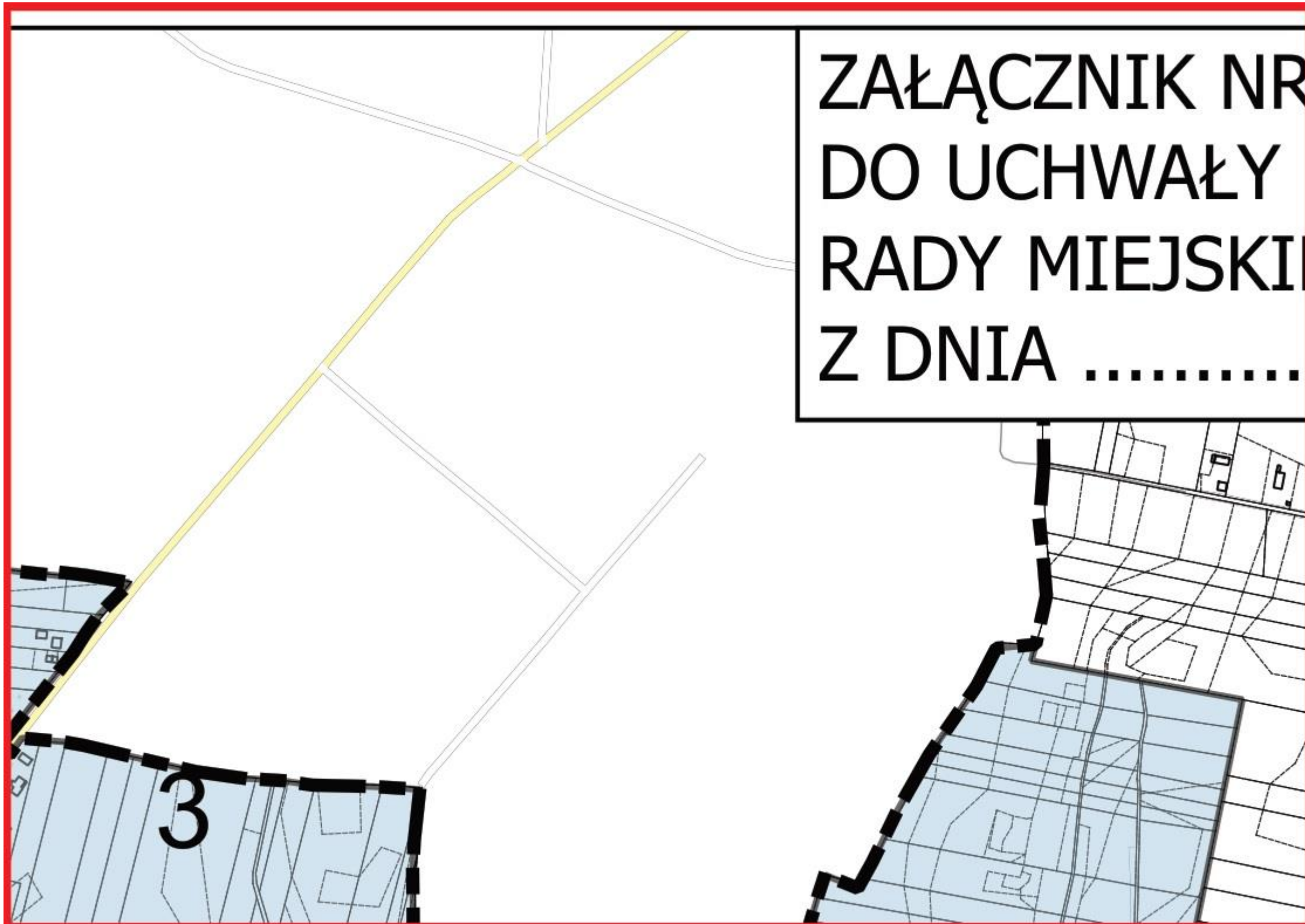
ZAŁĄCZNIK NR 5 DO UCHWAŁY NR XXXVII/273/2017 RADY MIEJSKIEJ W PROSZOWICACH Z DN. 6 KWIETNIA 2017 r. W SPRAWIE WYZNACZENIA OBSZARU ZDEGRADOWANEGO I OBSZARU REWITALIZACJI W GMINIE I MIEŚCIE PROSZOWICE (SKALA 1:5000)

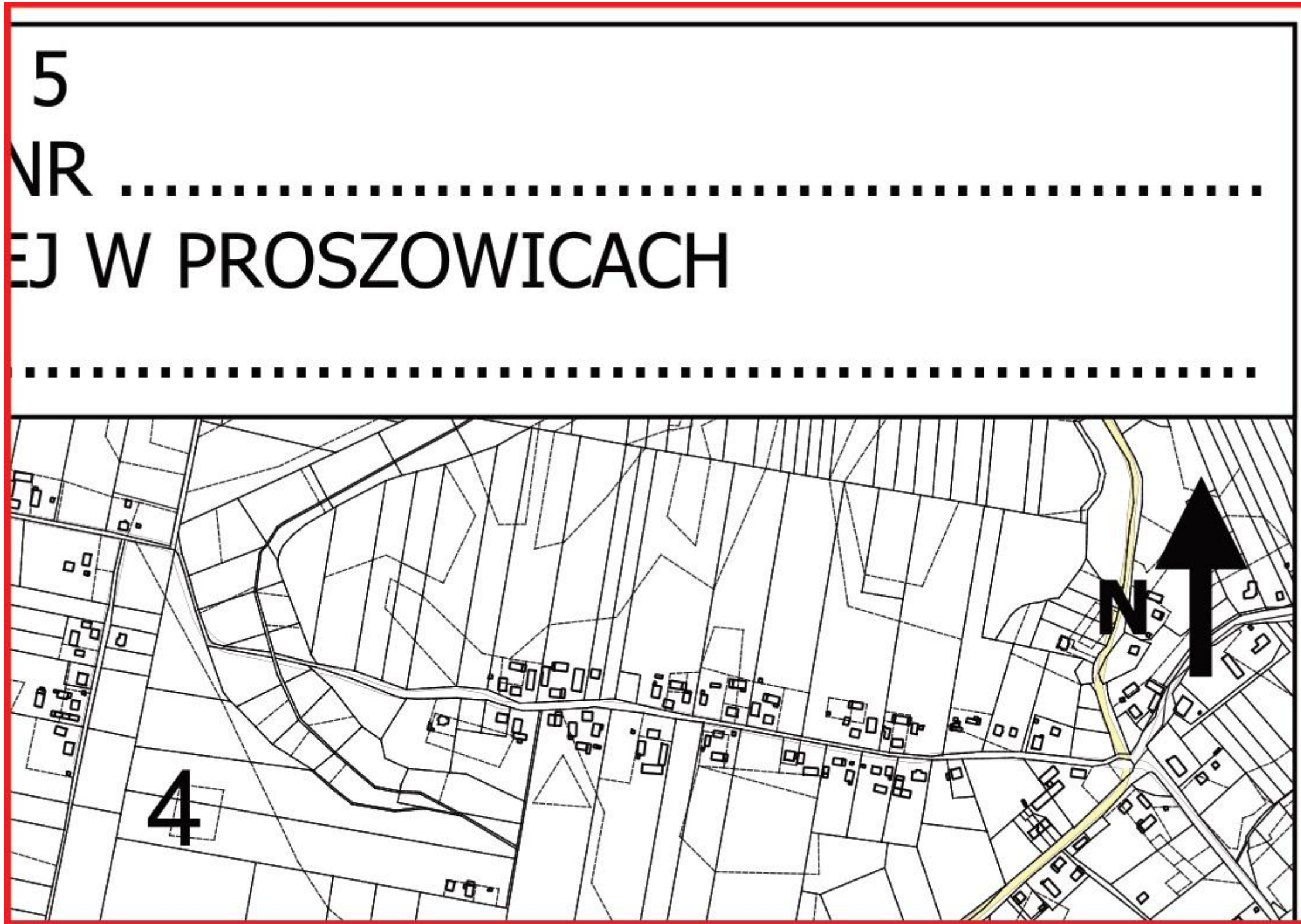


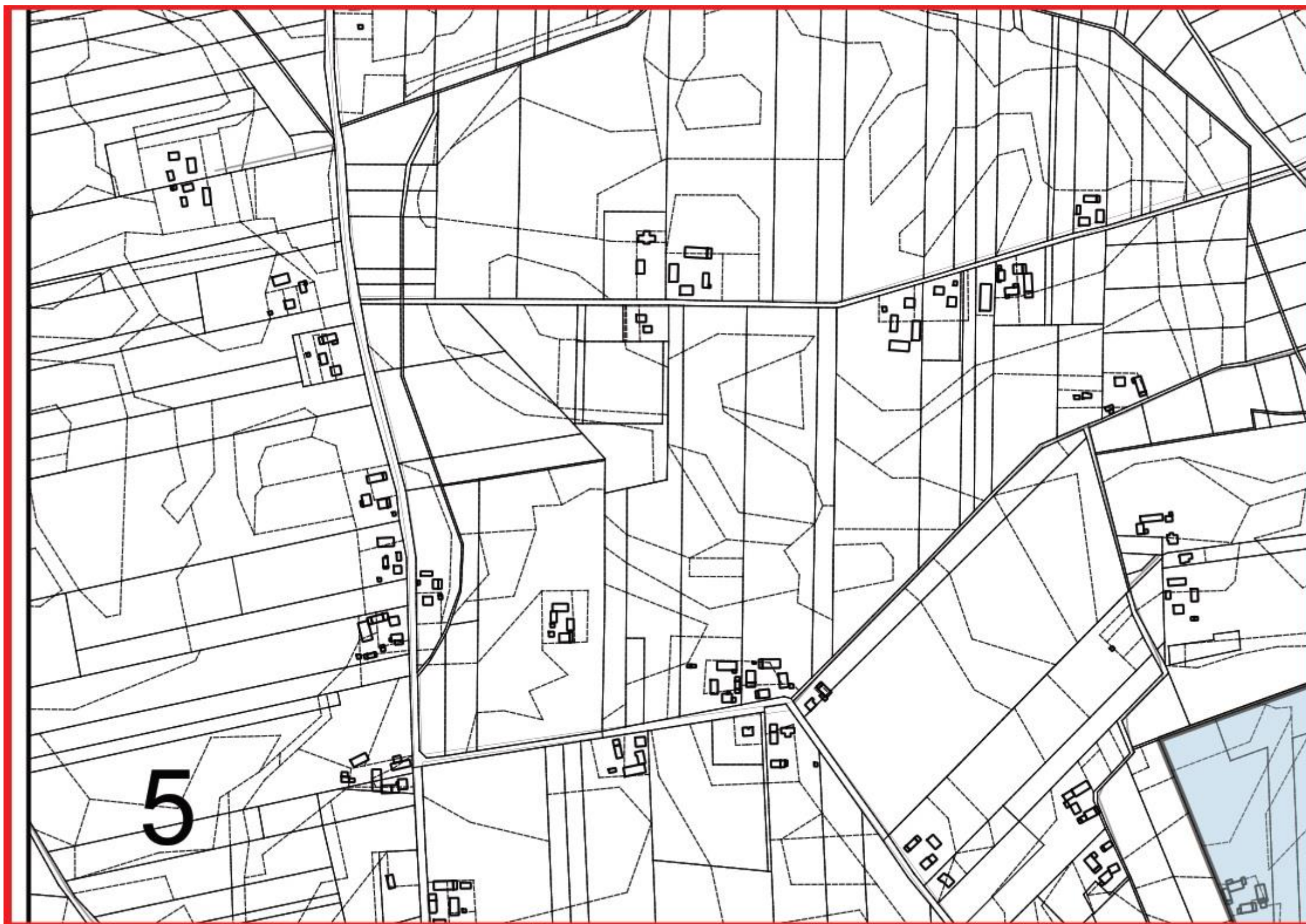
# Mapa podobszaru zdegradowanego i rewitalizacji sołectwa Kli

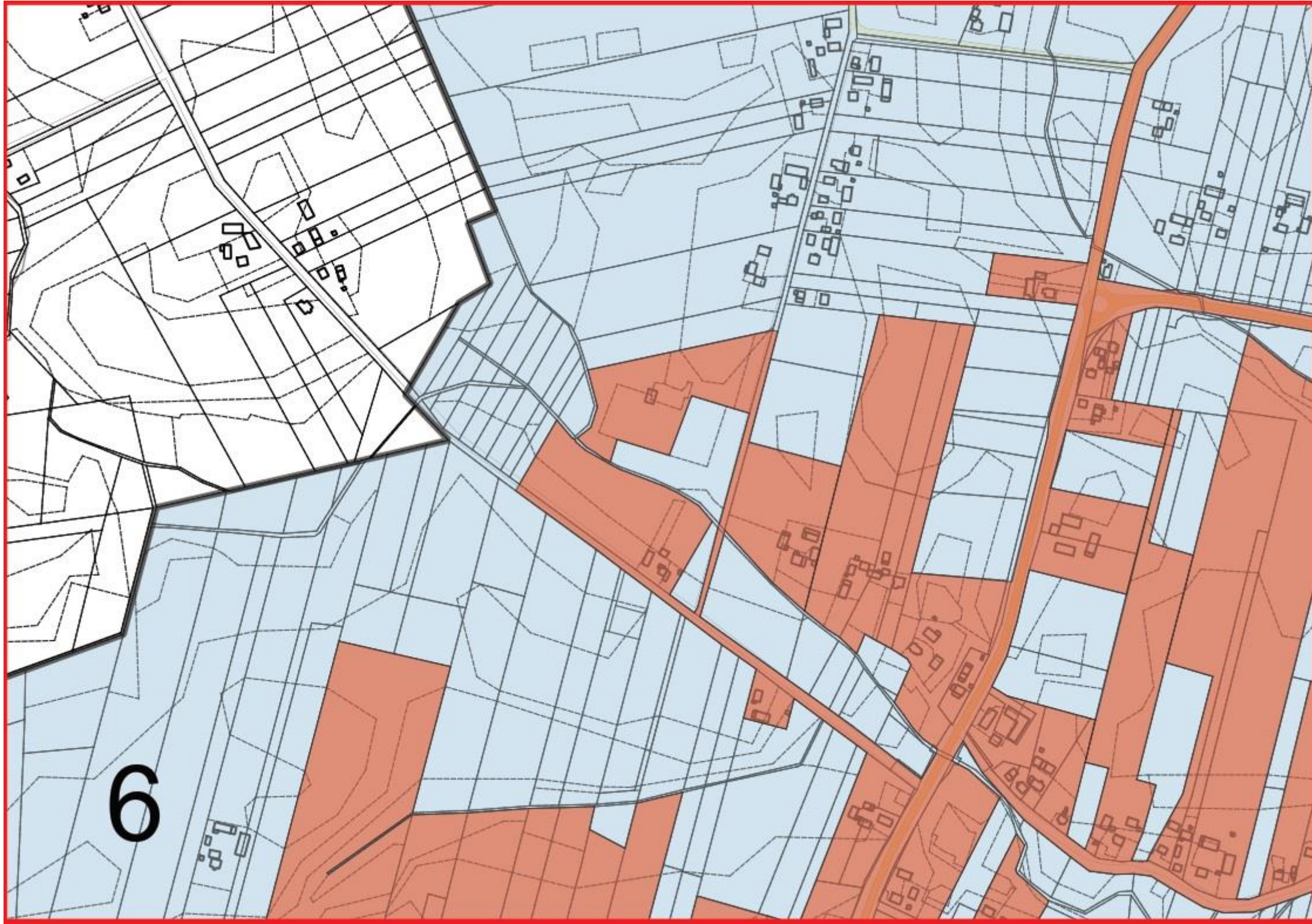




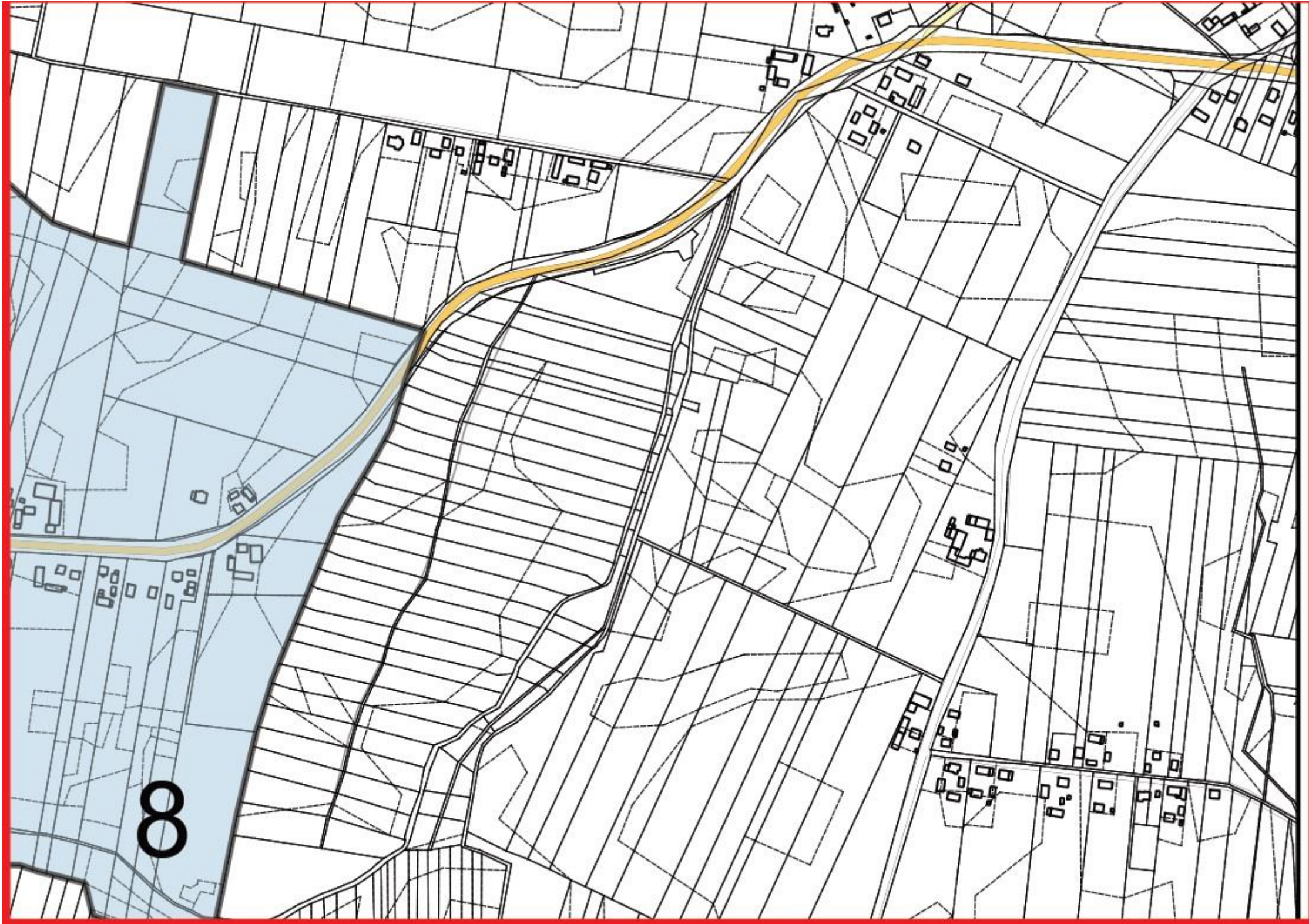






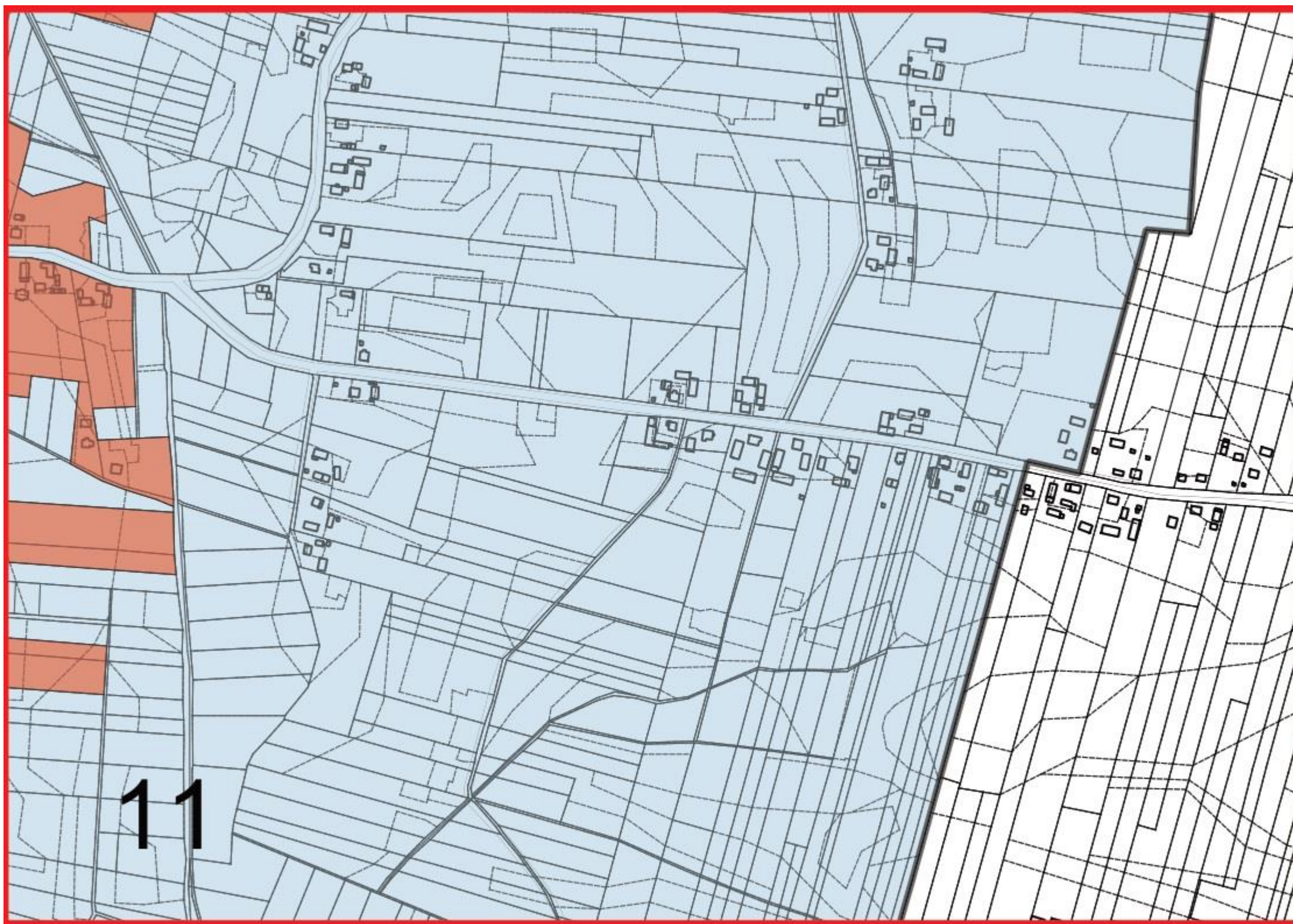




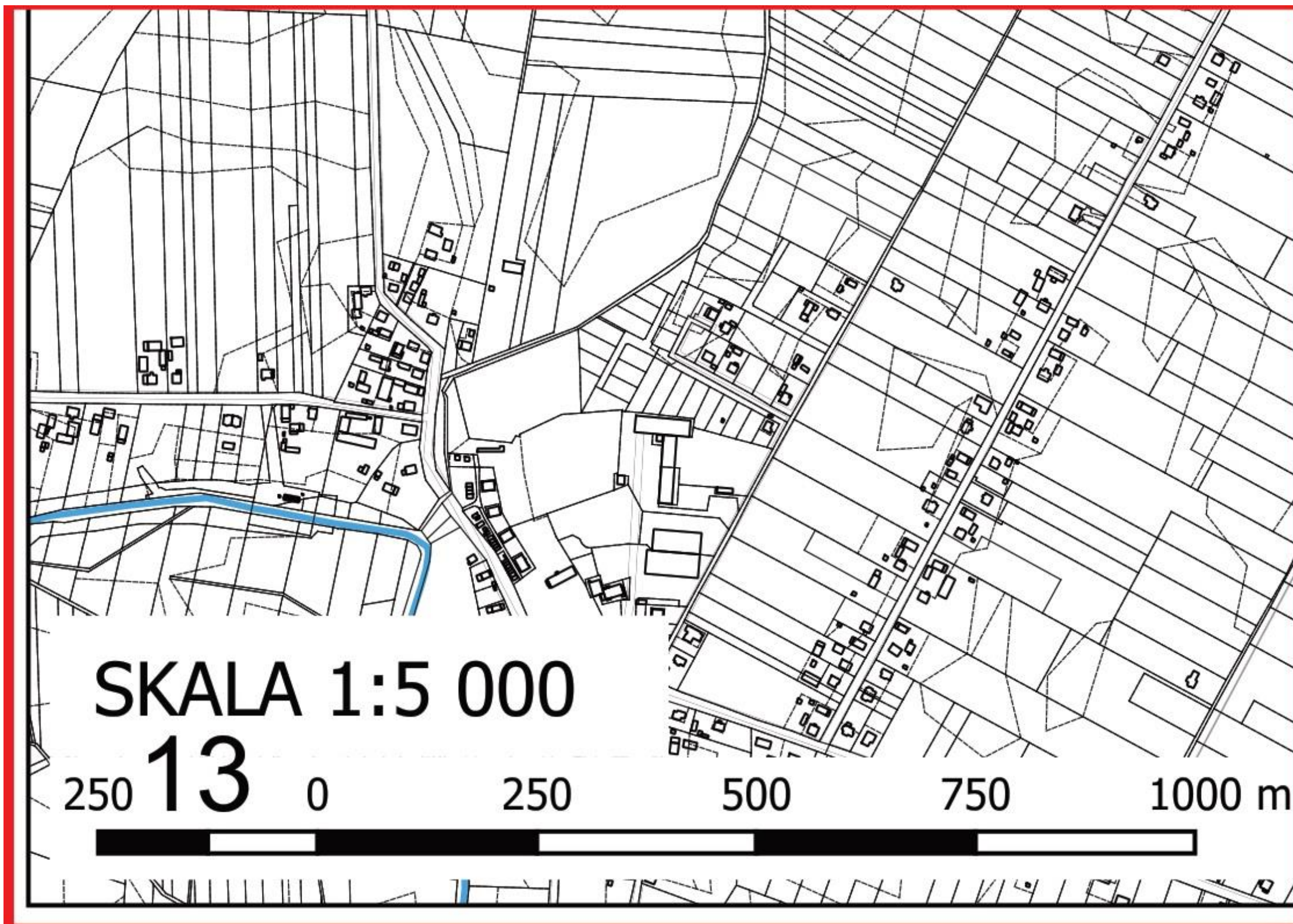


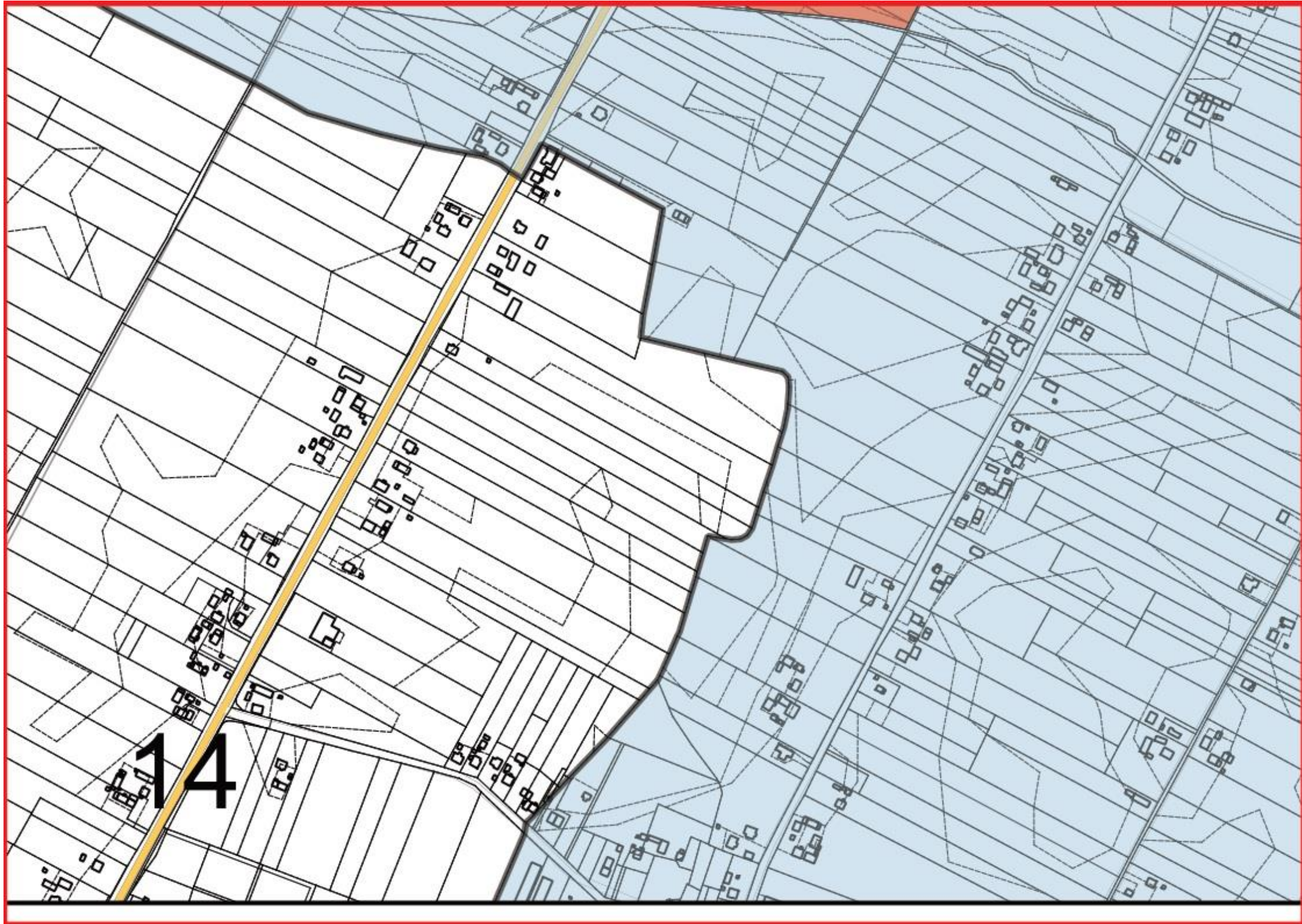


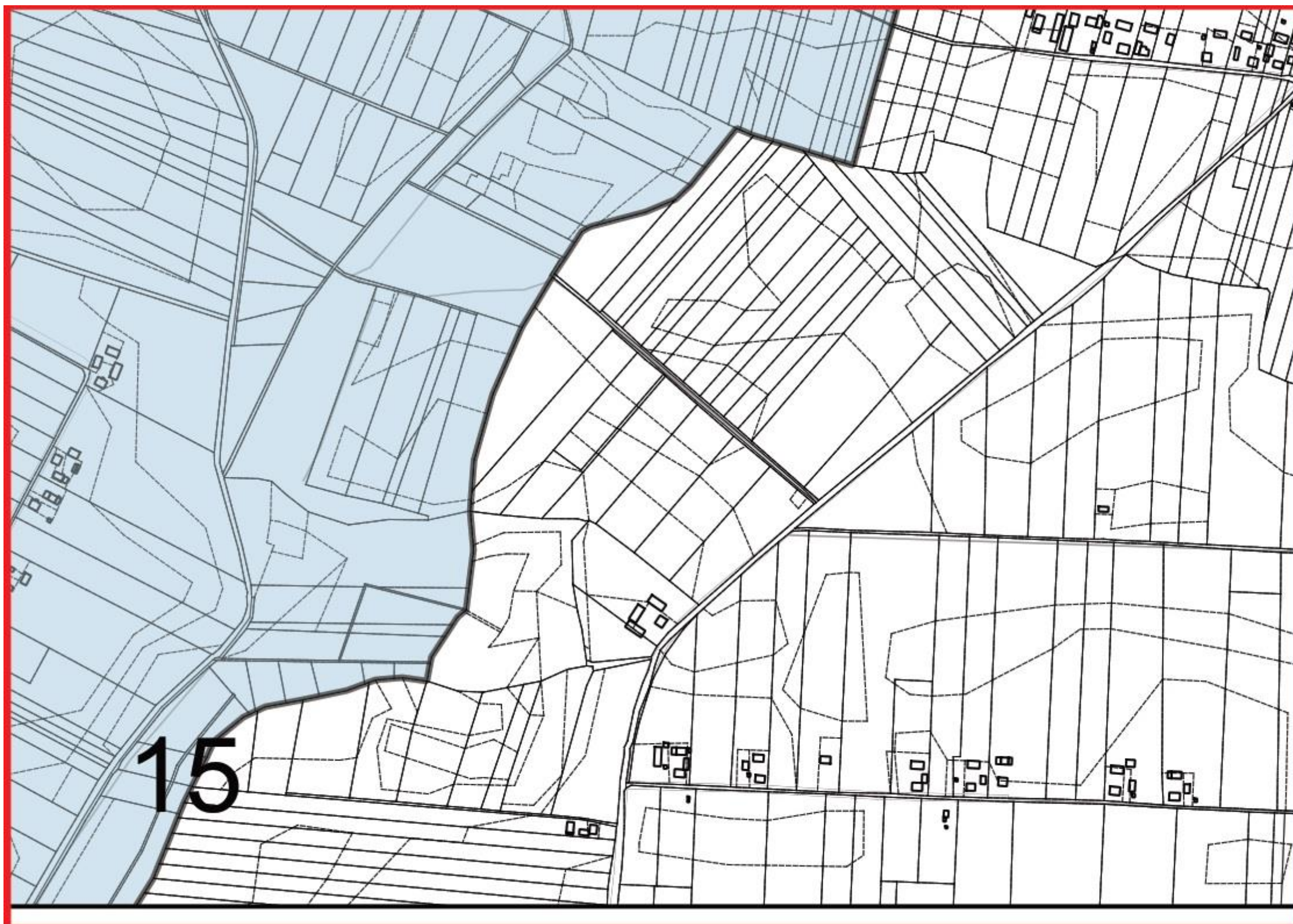


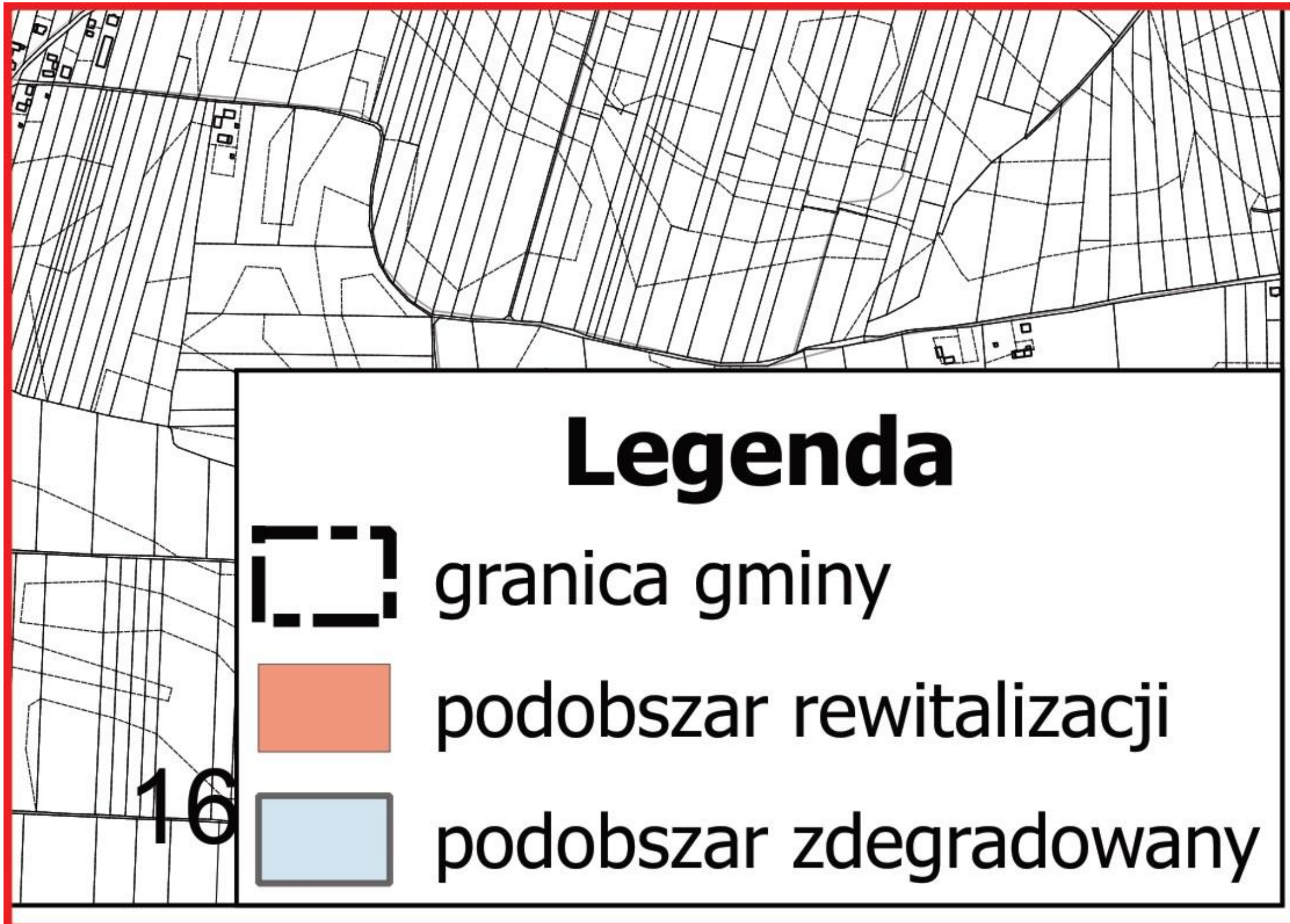




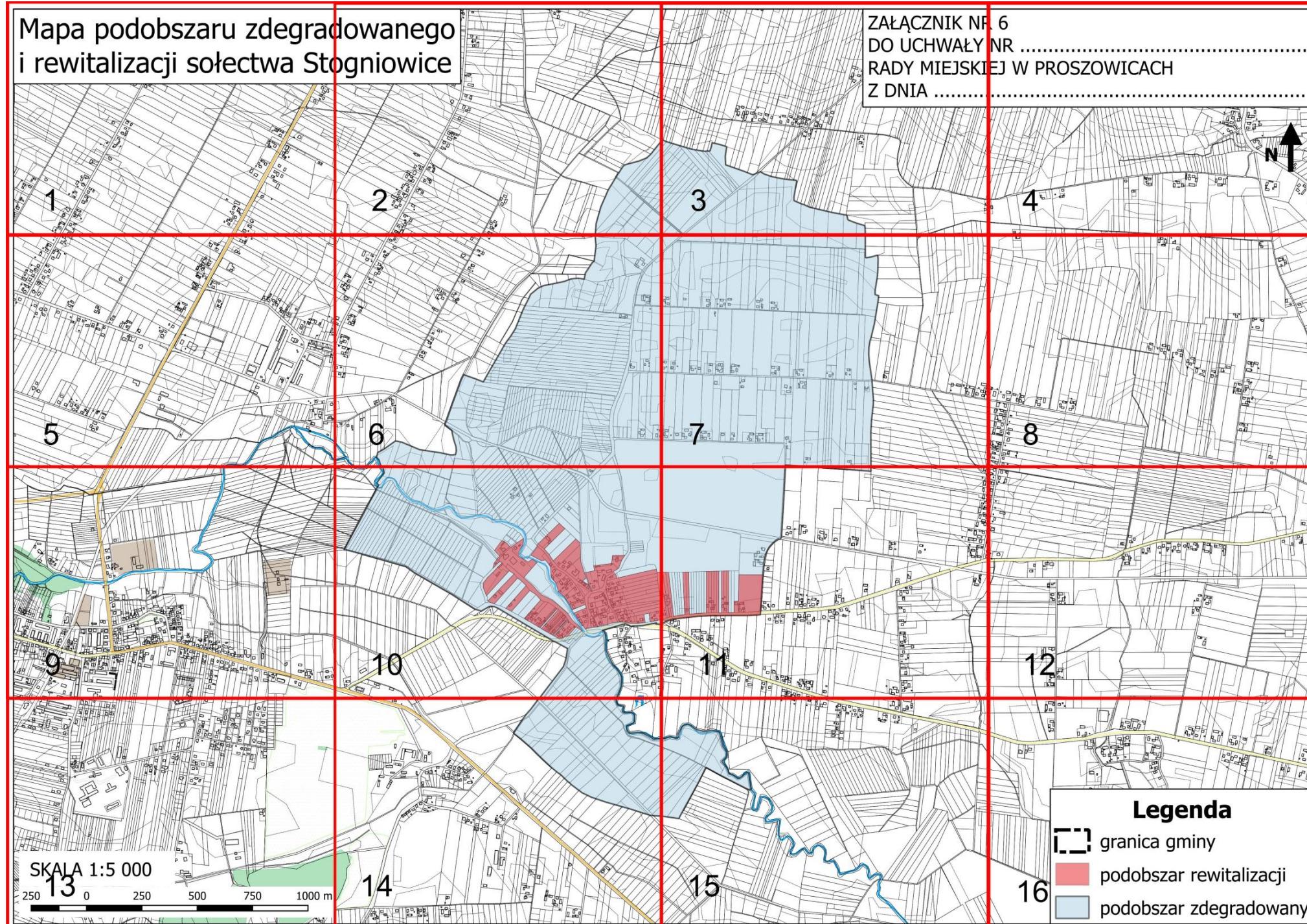






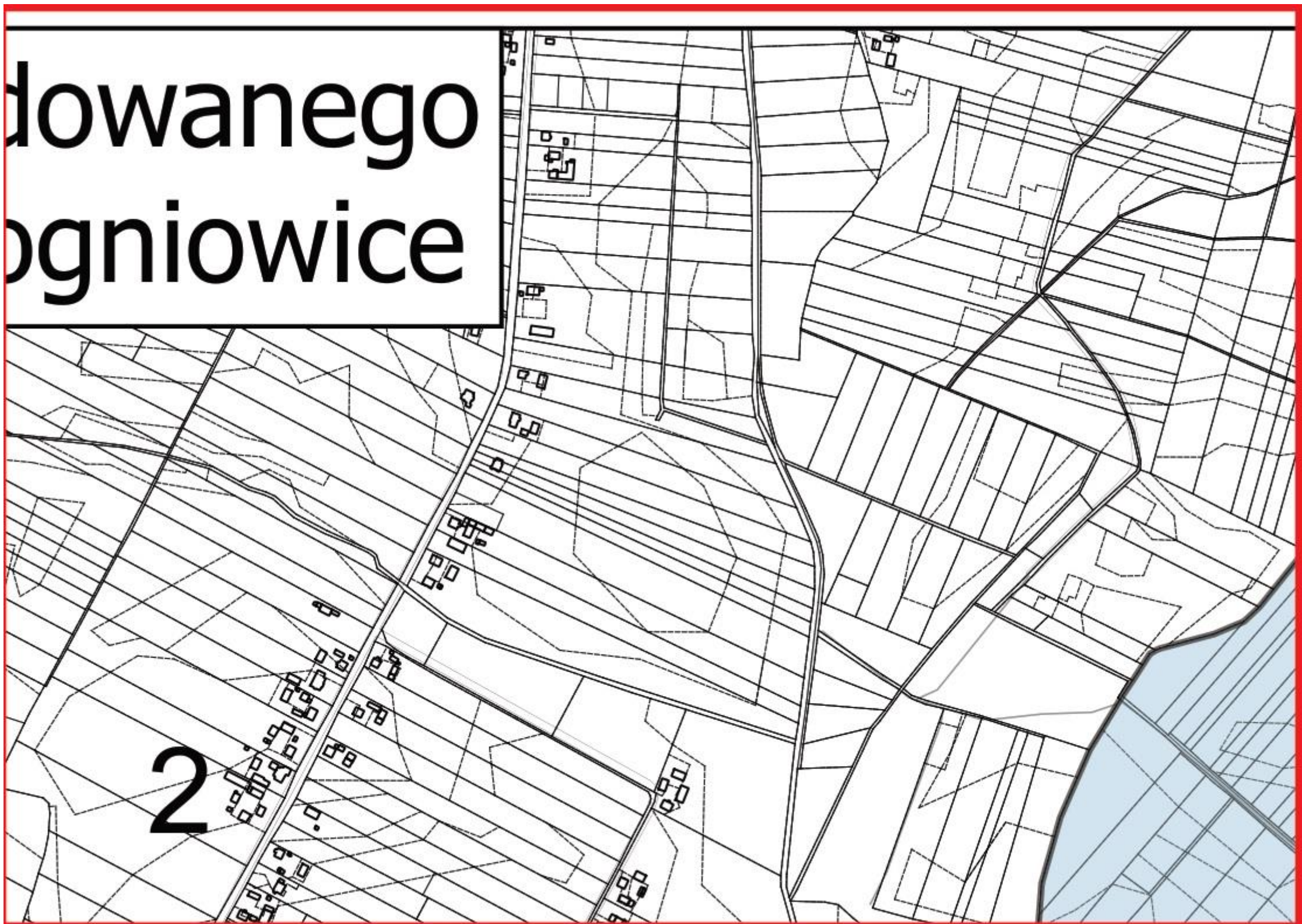


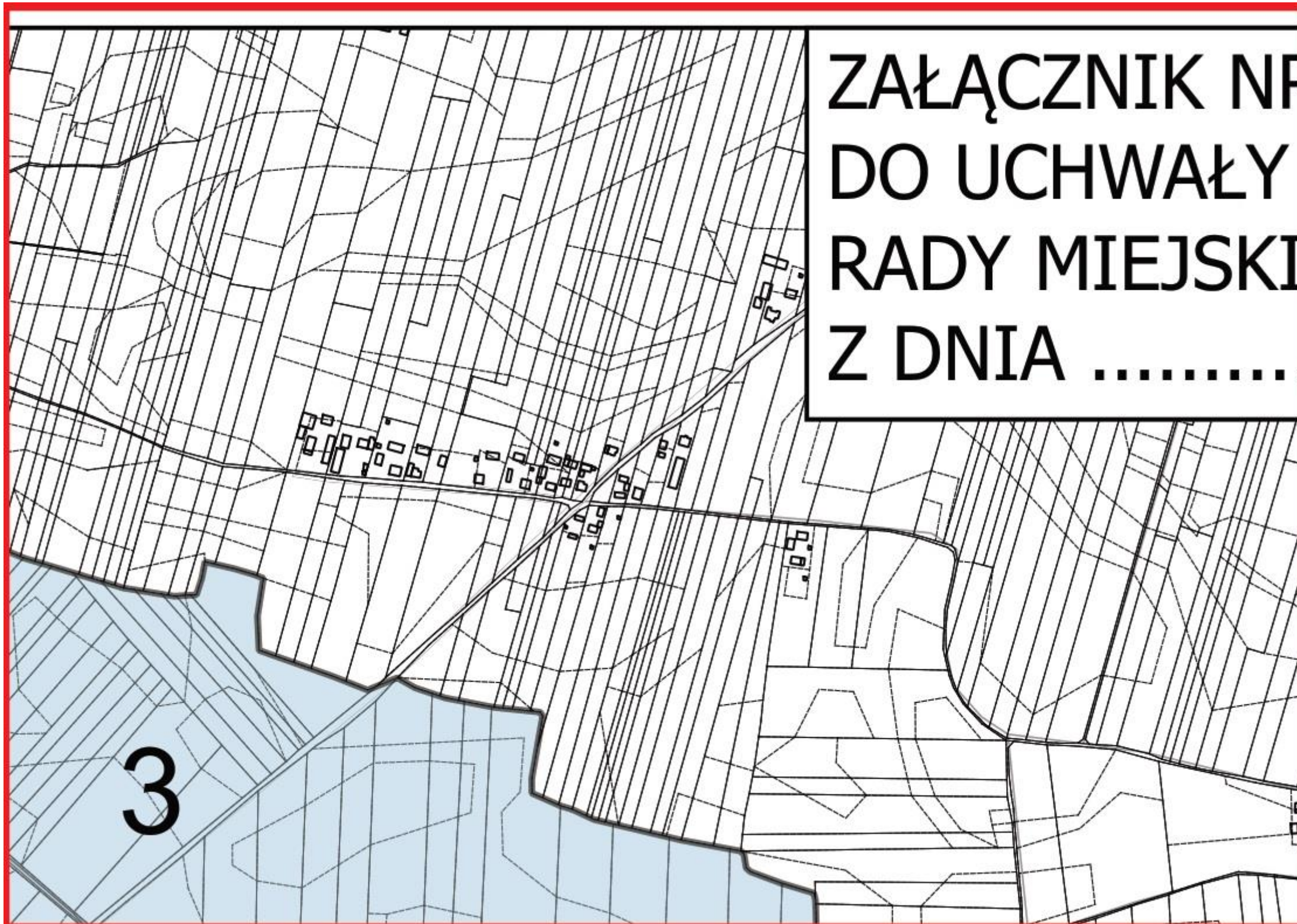
ZAŁĄCZNIK NR 6 DO UCHWAŁY NR XXXVII/273/2017 RADY MIEJSKIEJ W PROSZOWICACH Z DN. 6 KWIETNIA 2017 r. W SPRAWIE WYZNACZENIA OBSZARU ZDEGRADOWANEGO I OBSZARU REWITALIZACJI W GMINIE I MIEŚCIE PROSZOWICE (SKALA 1:5000)

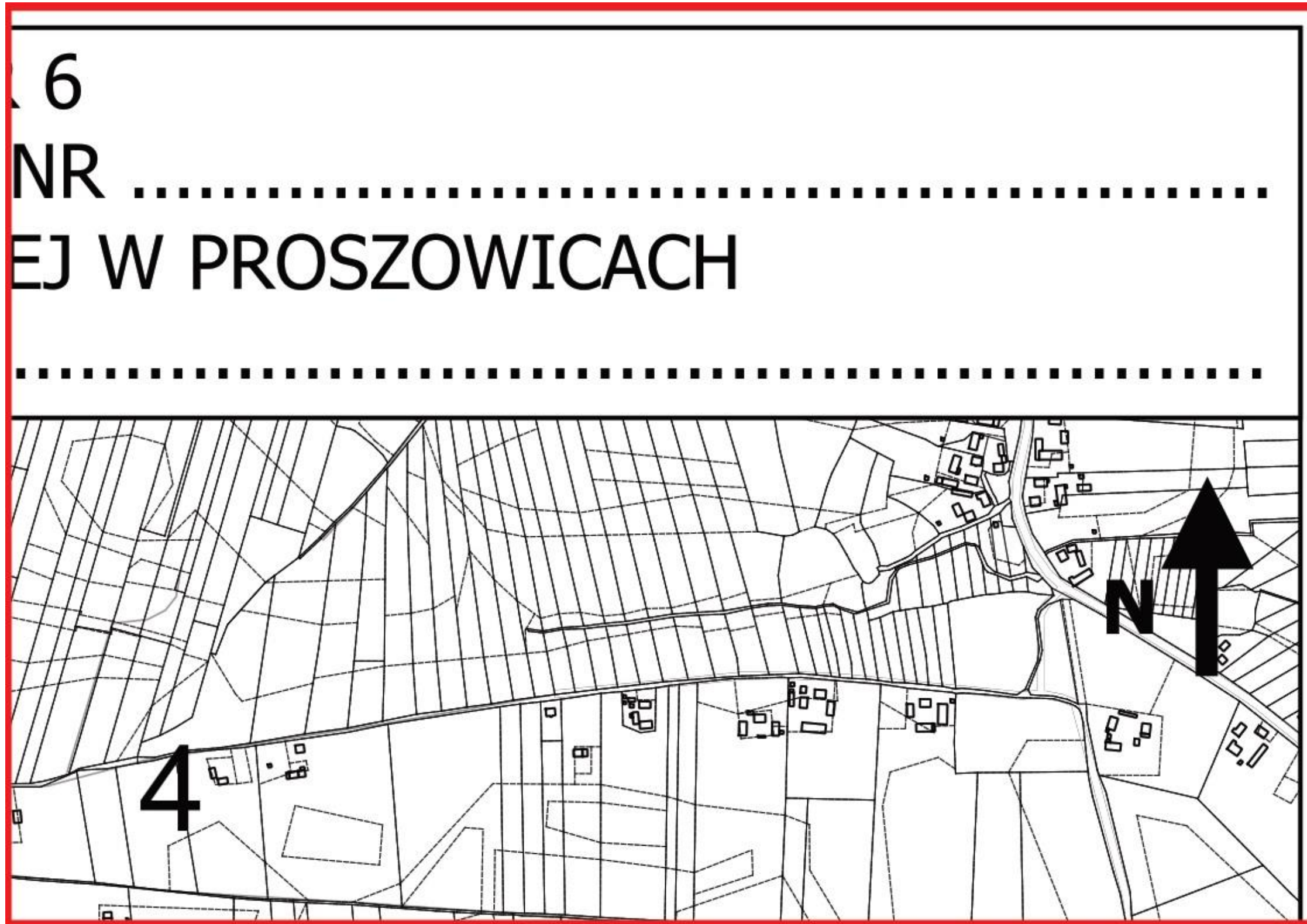


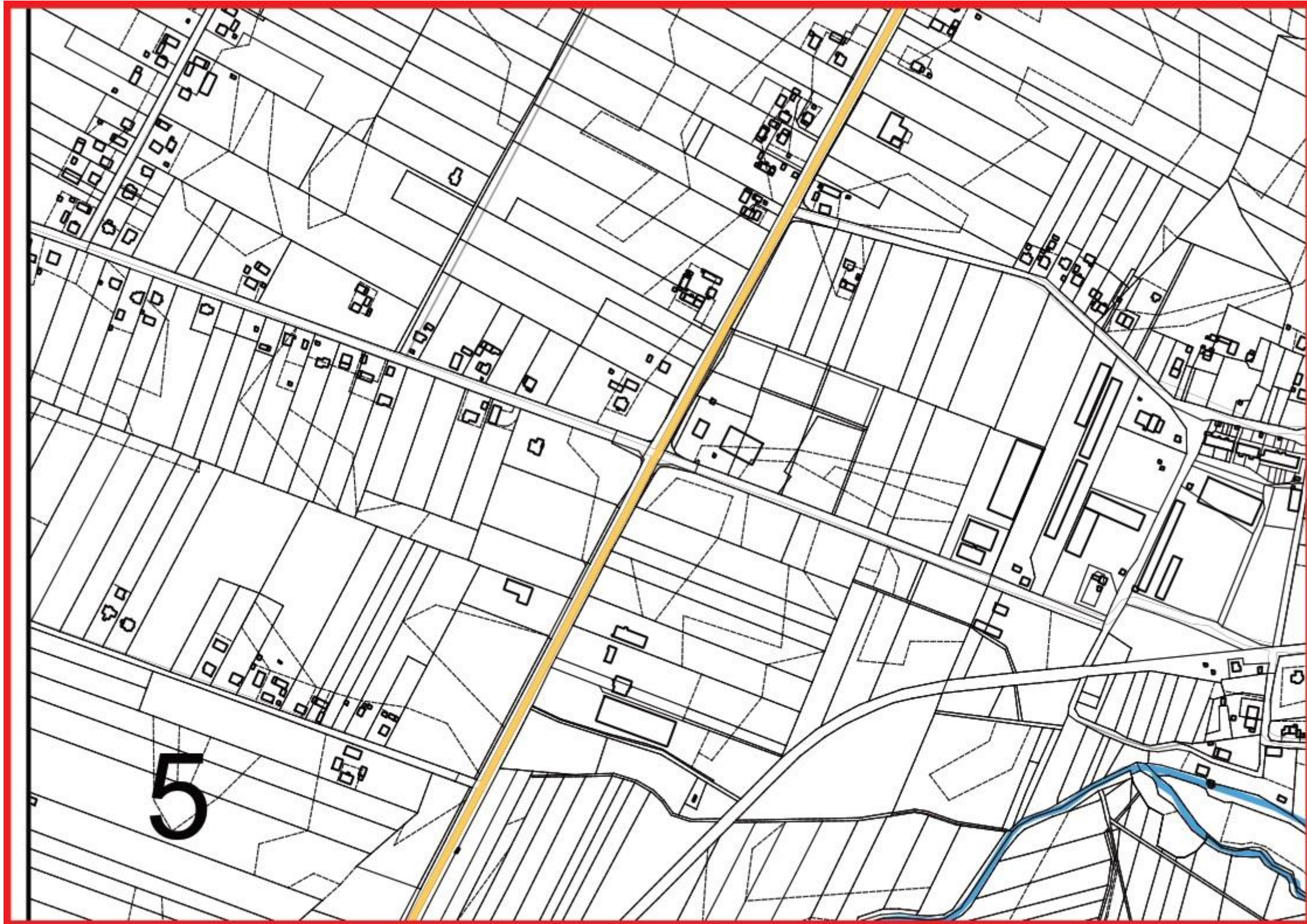
# Mapa podobszaru zdegradowanego i rewitalizacji sołectwa Sto

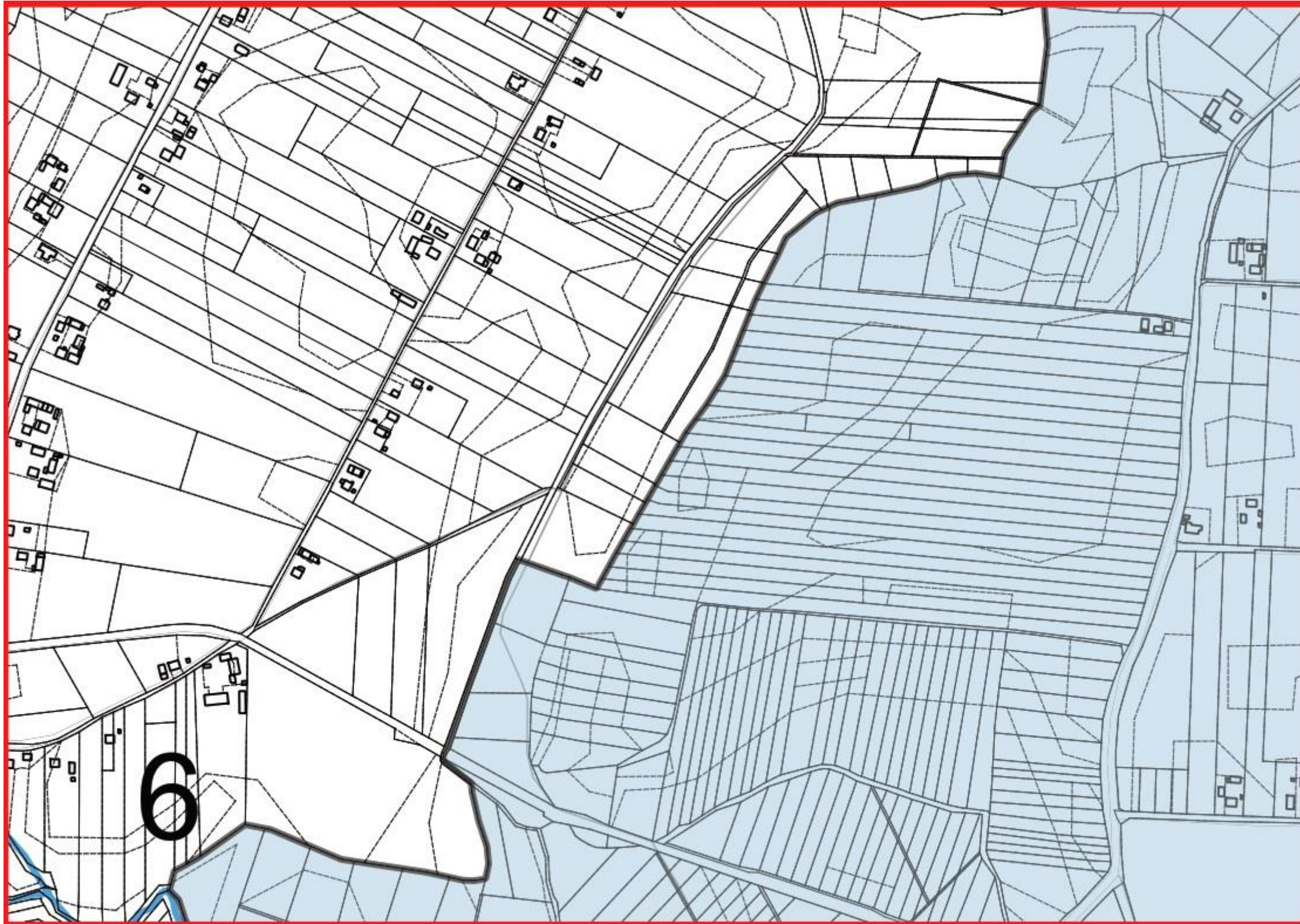






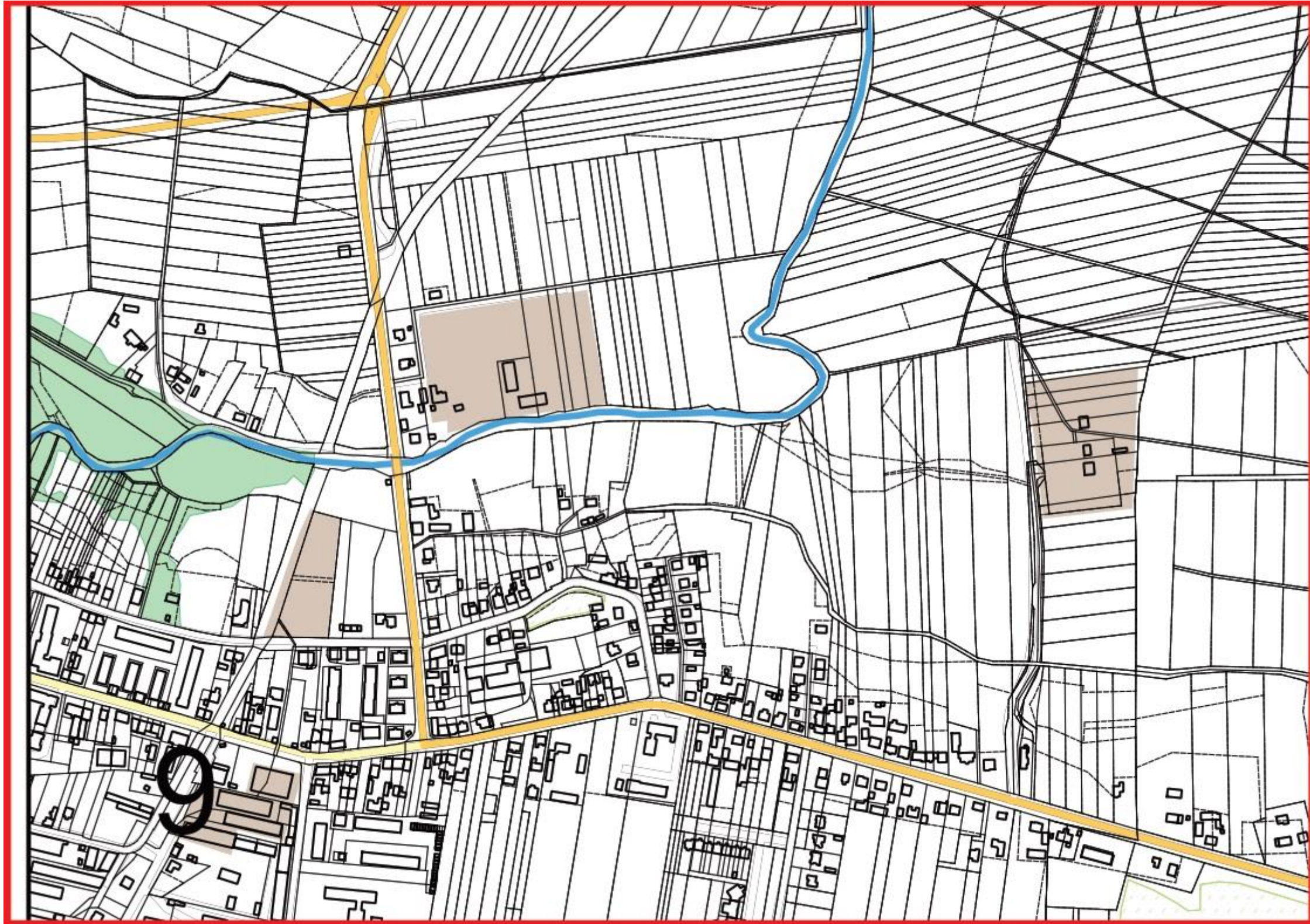


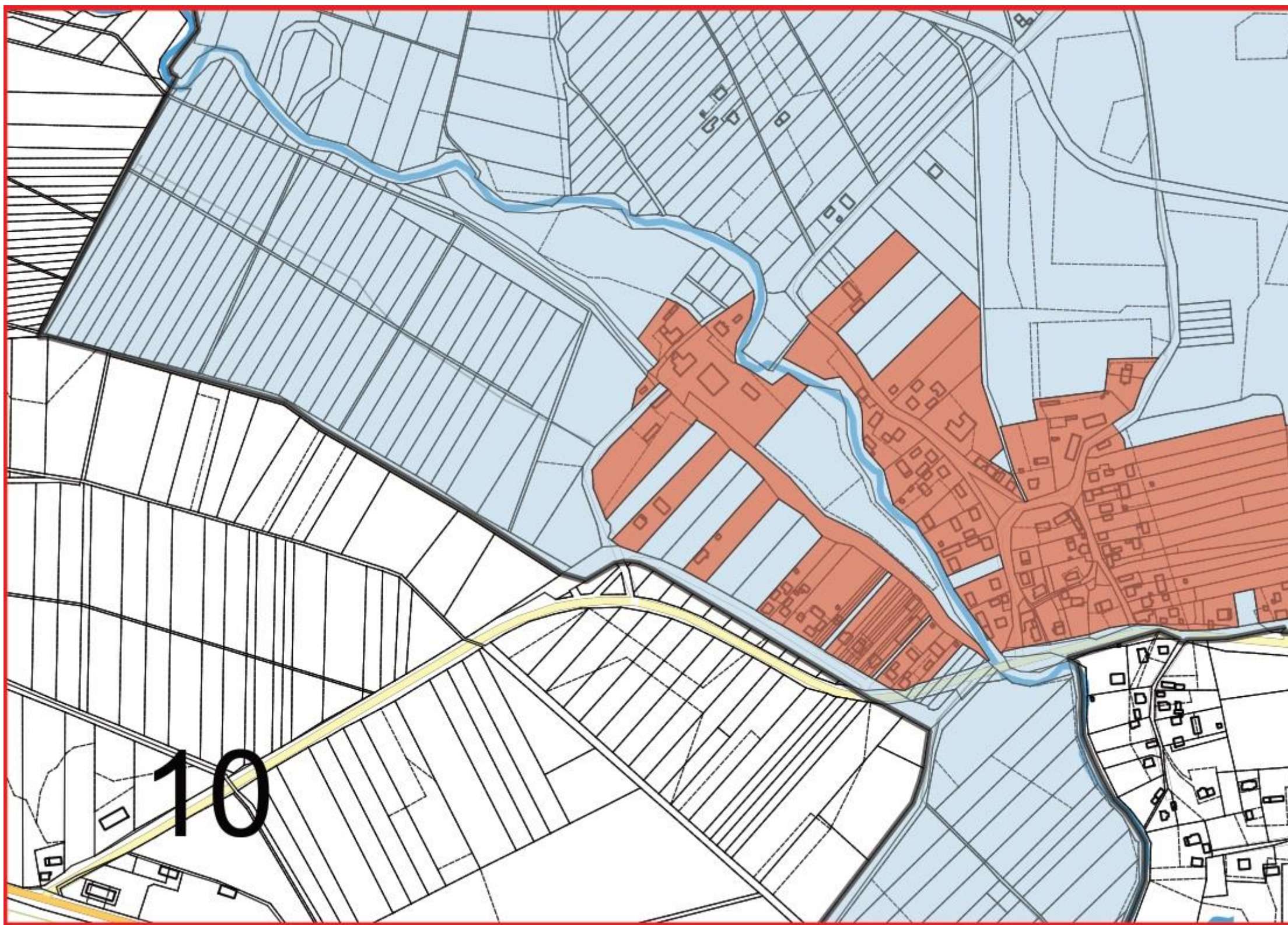






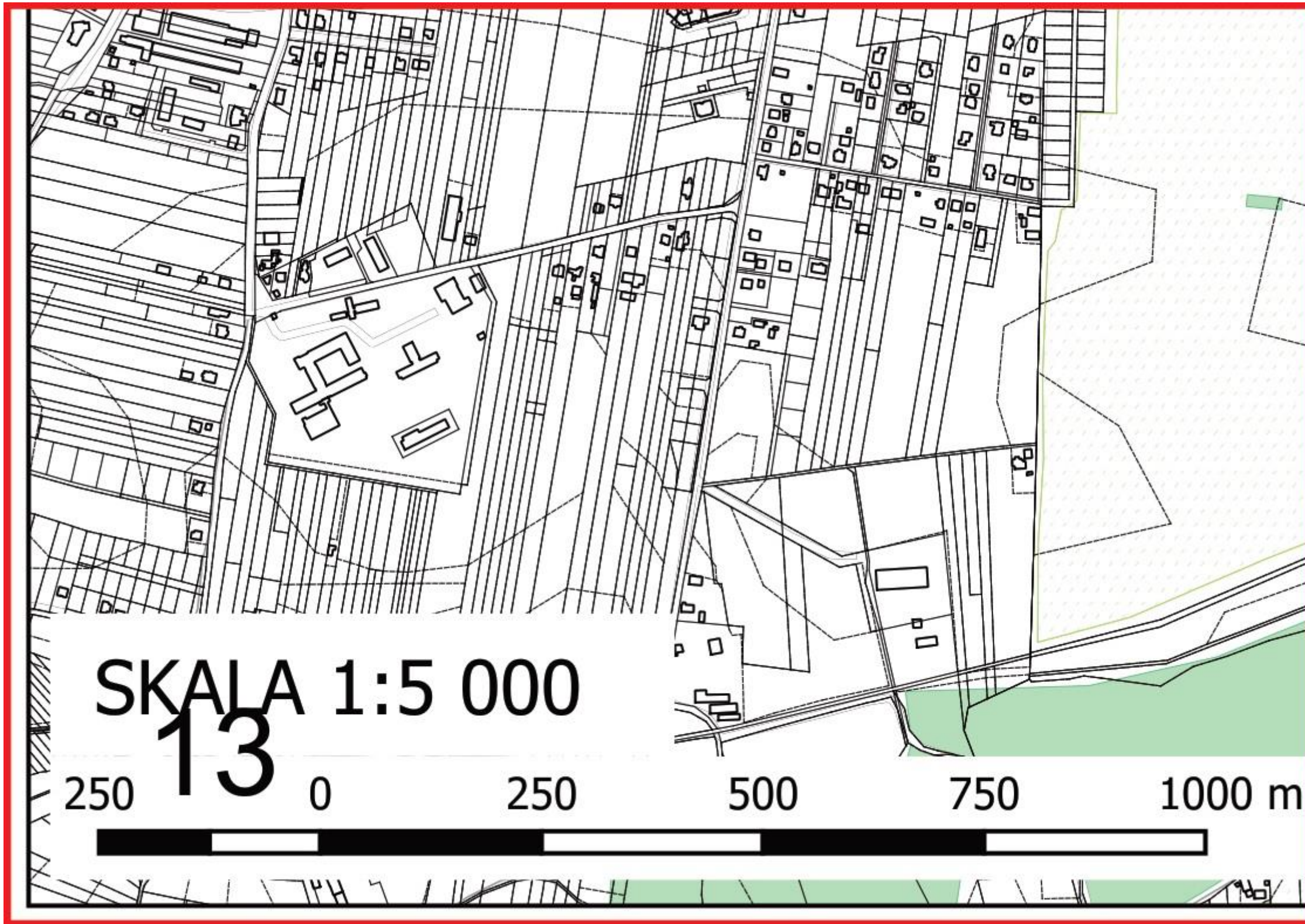


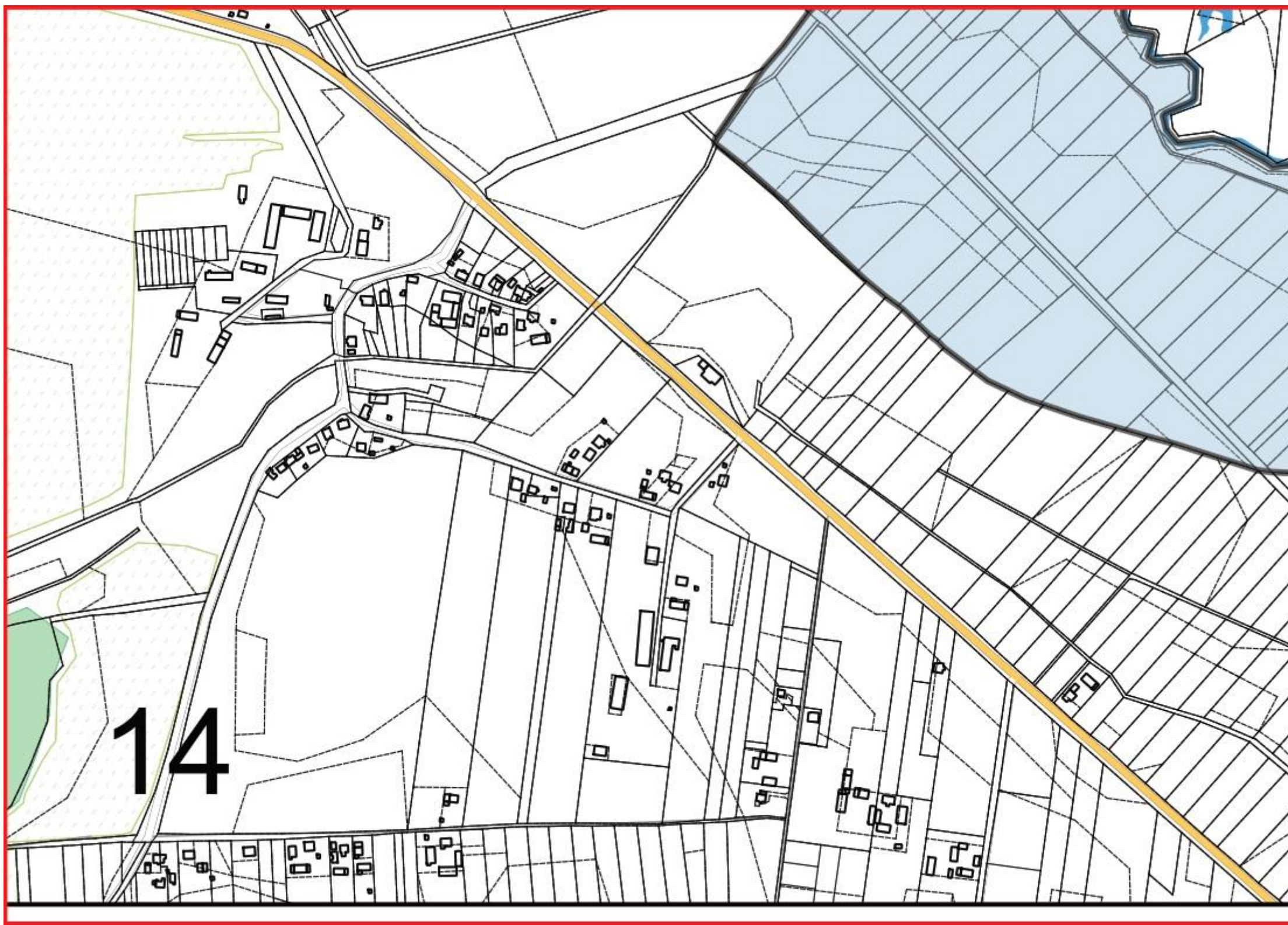


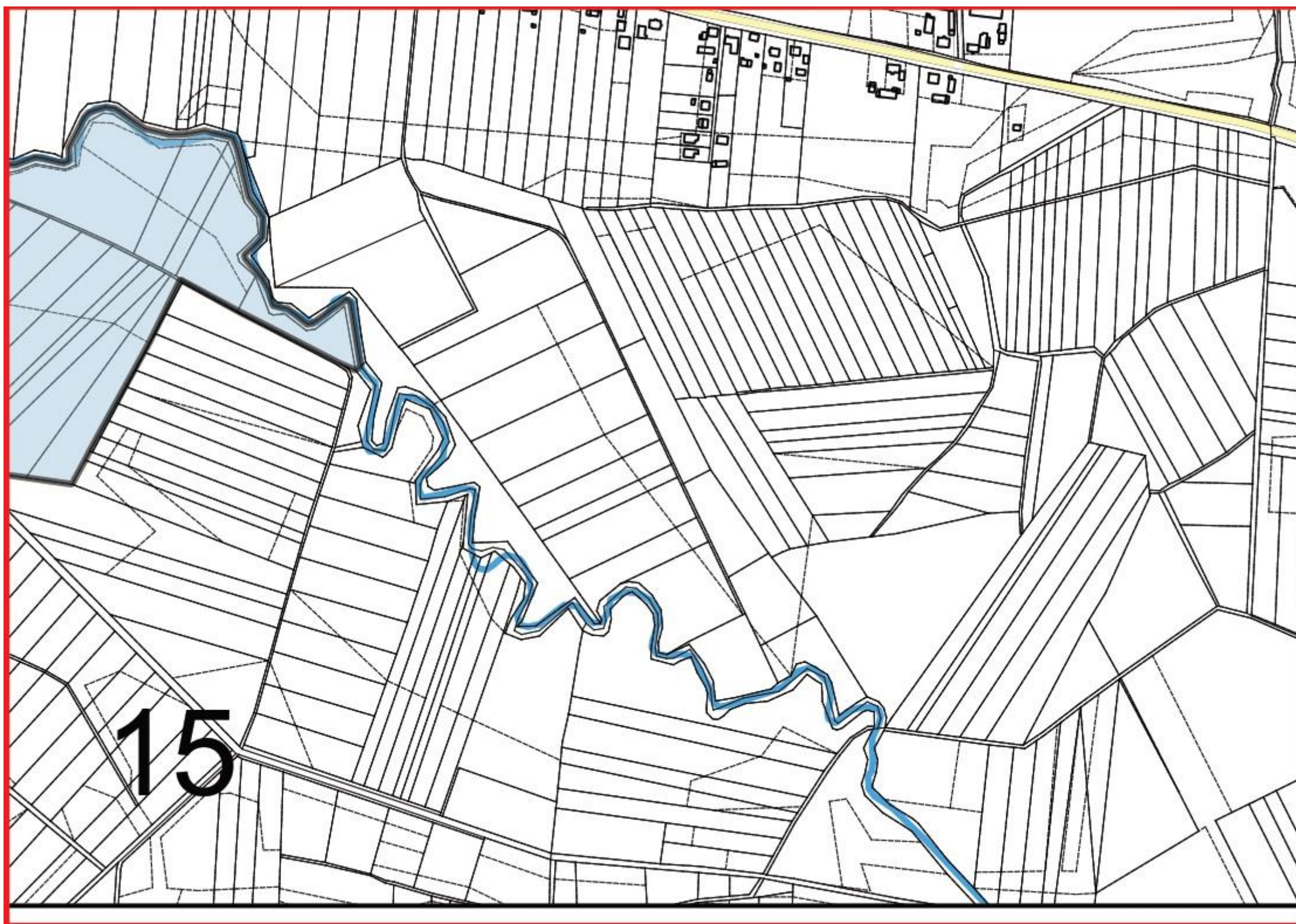


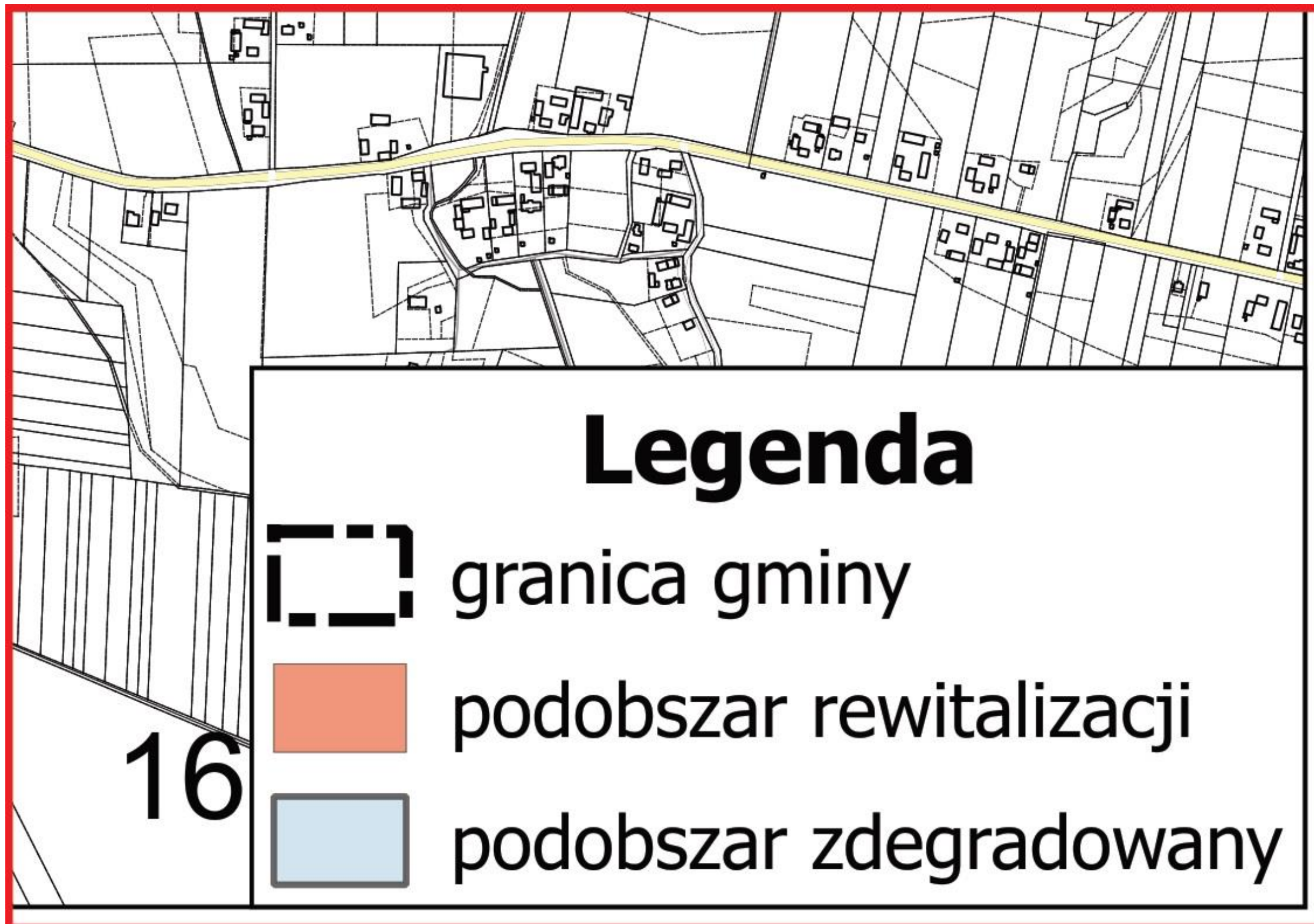




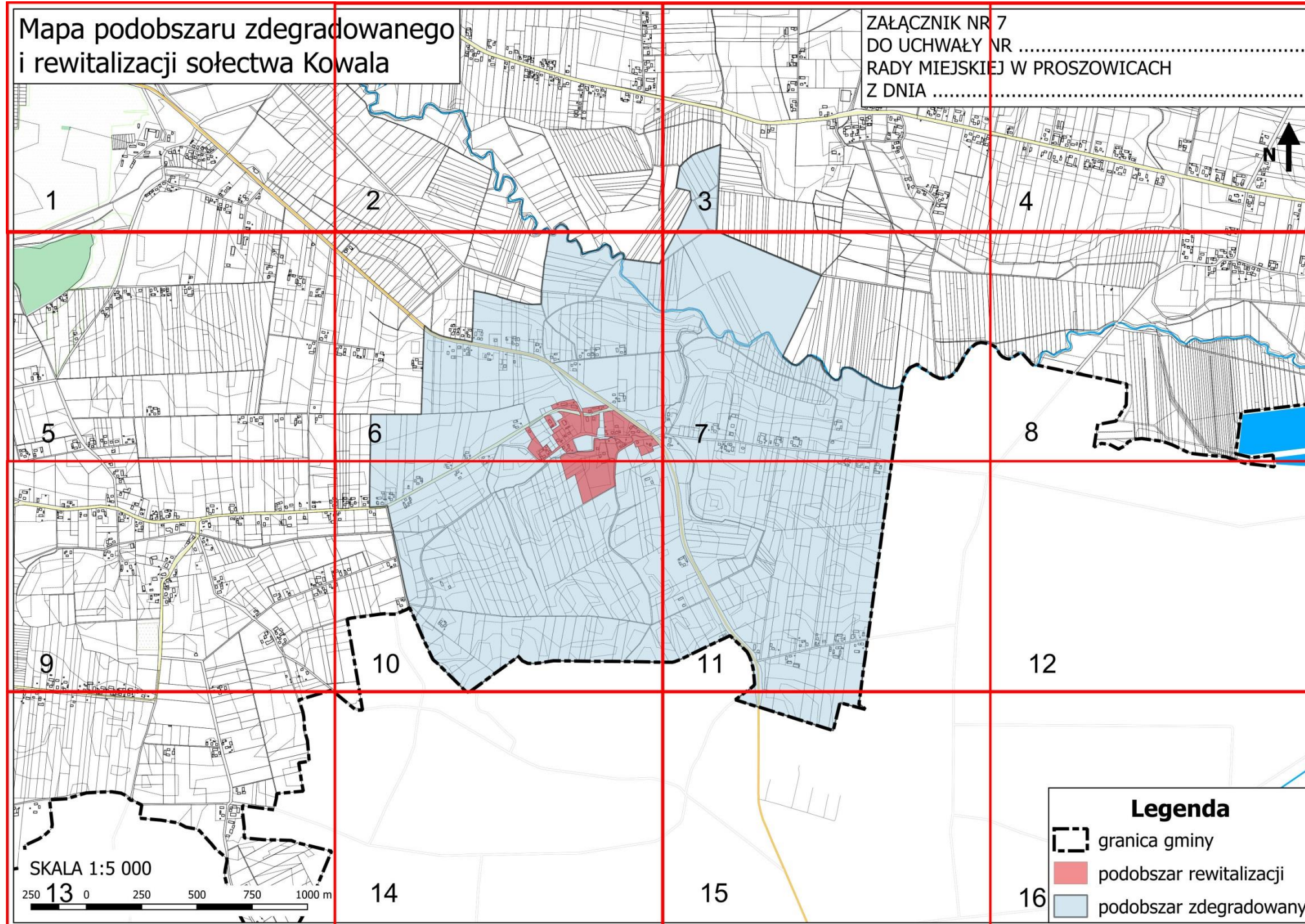






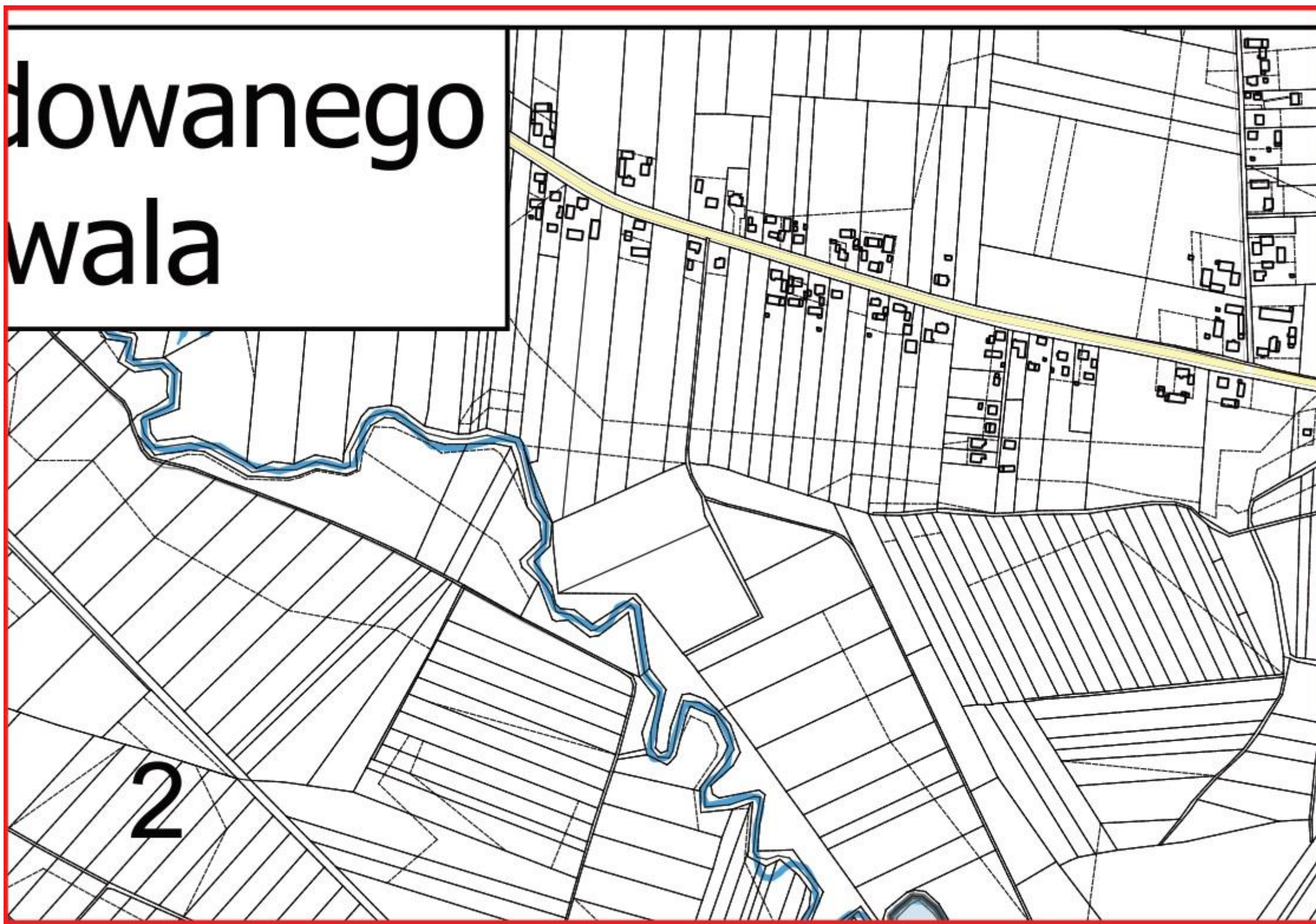


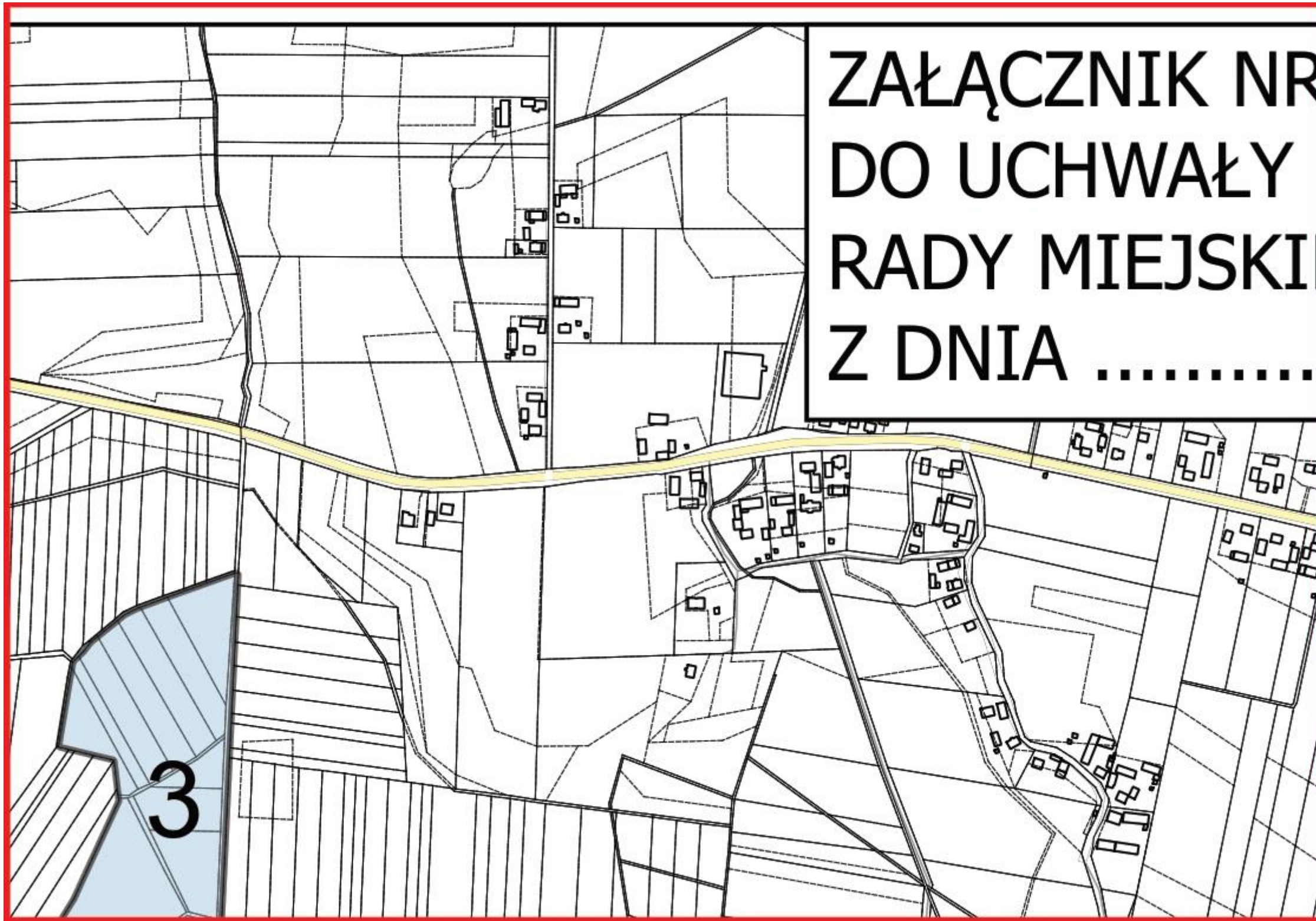
ZAŁĄCZNIK NR 7 DO UCHWAŁY NR XXXVII/273/2017 RADY MIEJSKIEJ W PROSZOWICACH Z DN. 6 KWIETNIA 2017 r. W SPRAWIE WYZNACZENIA OBSZARU ZDEGRADOWANEGO I OBSZARU REWITALIZACJI W GMINIE I MIEŚCIE PROSZOWICE (SKALA 1:5000)

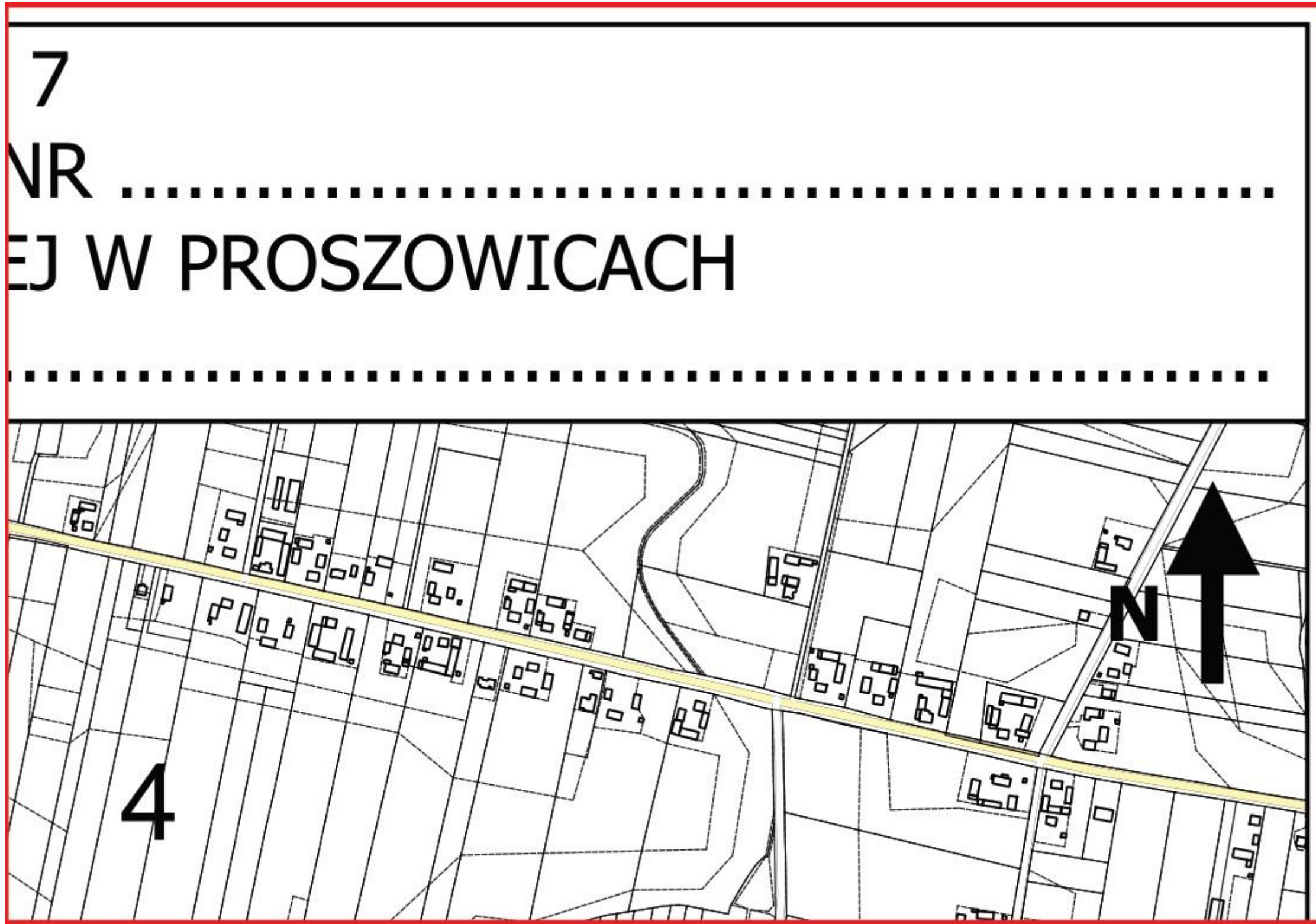


# Mapa podobszaru zdegradowanego i rewitalizacji sołectwa Ko

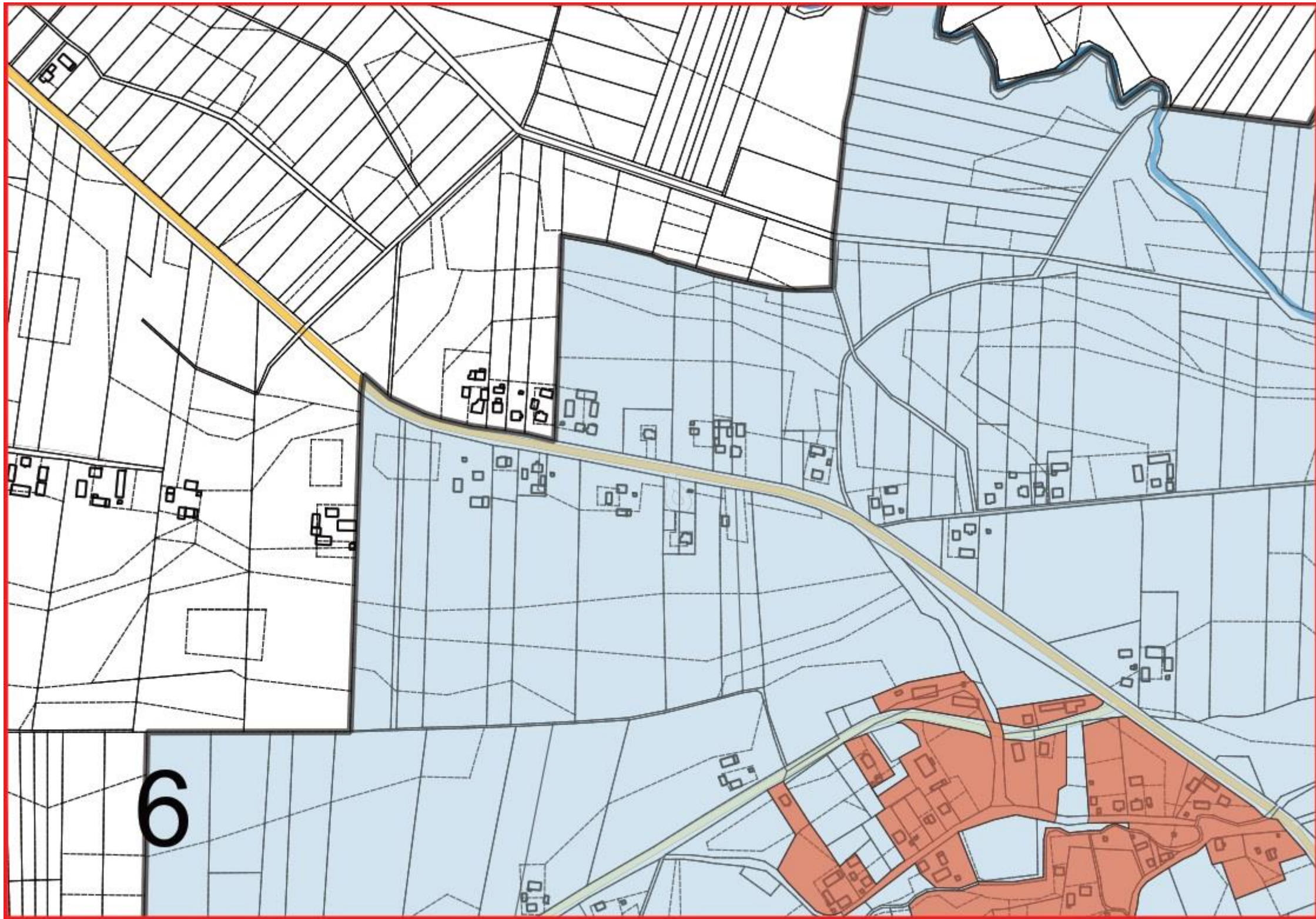


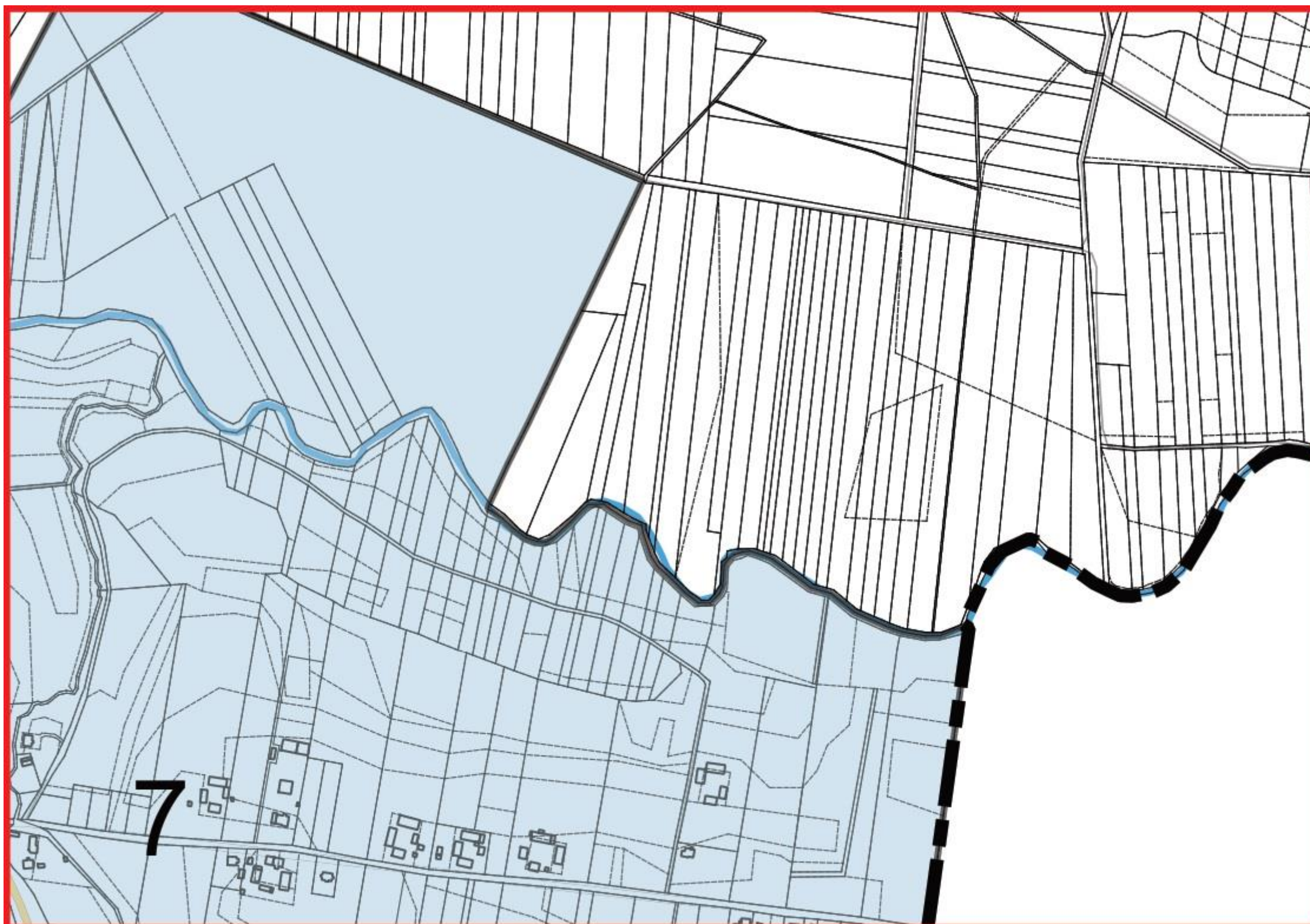


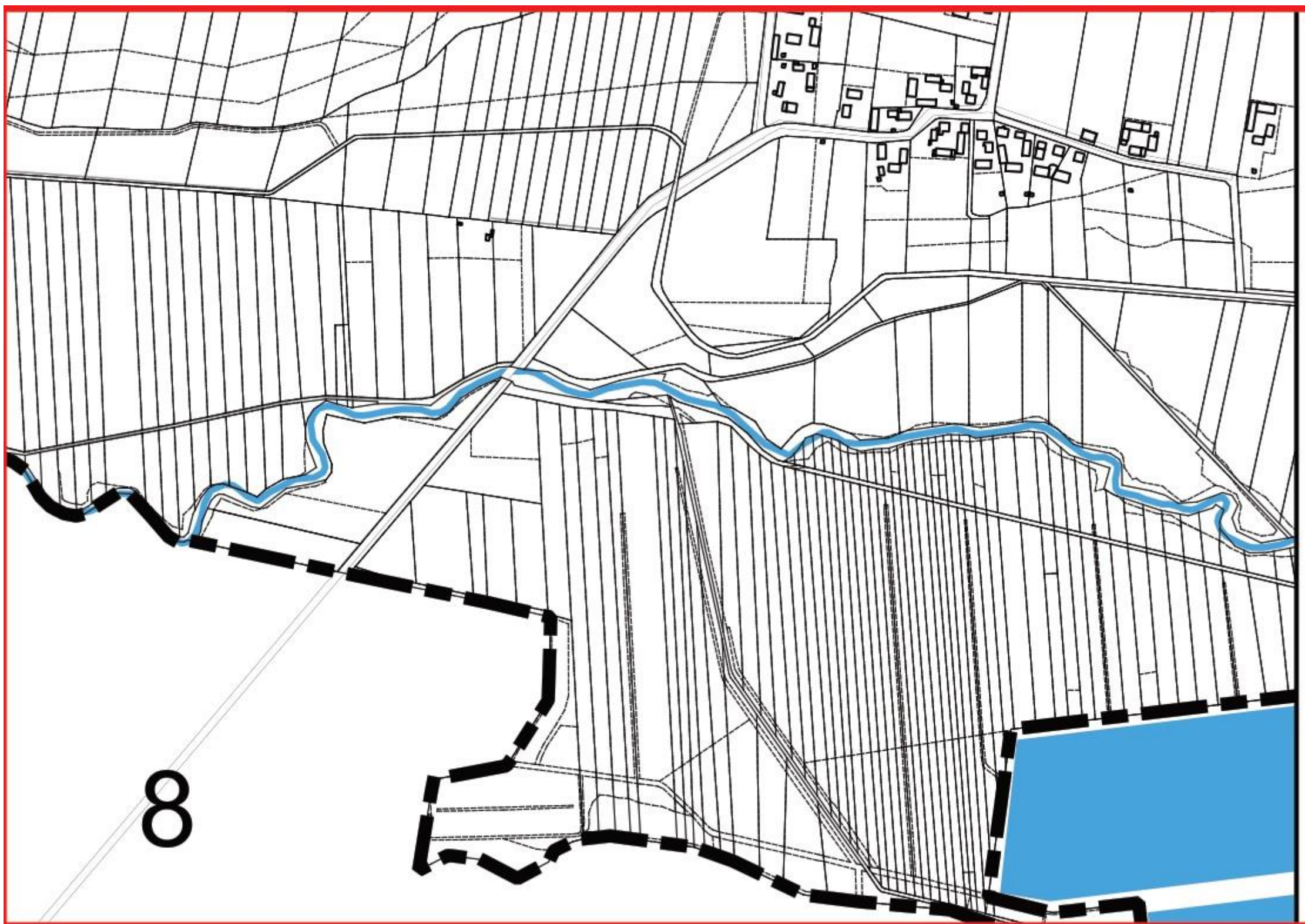


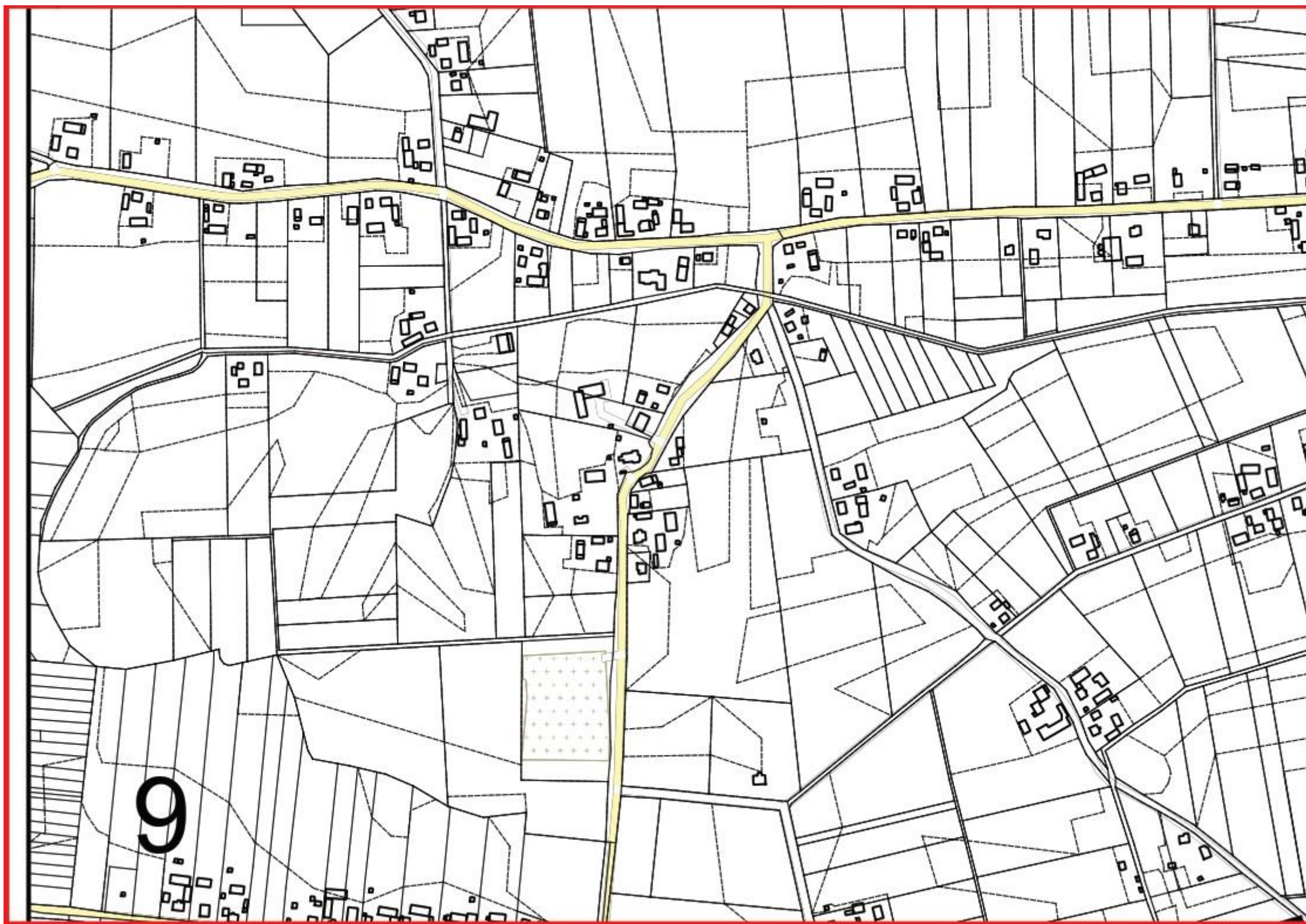




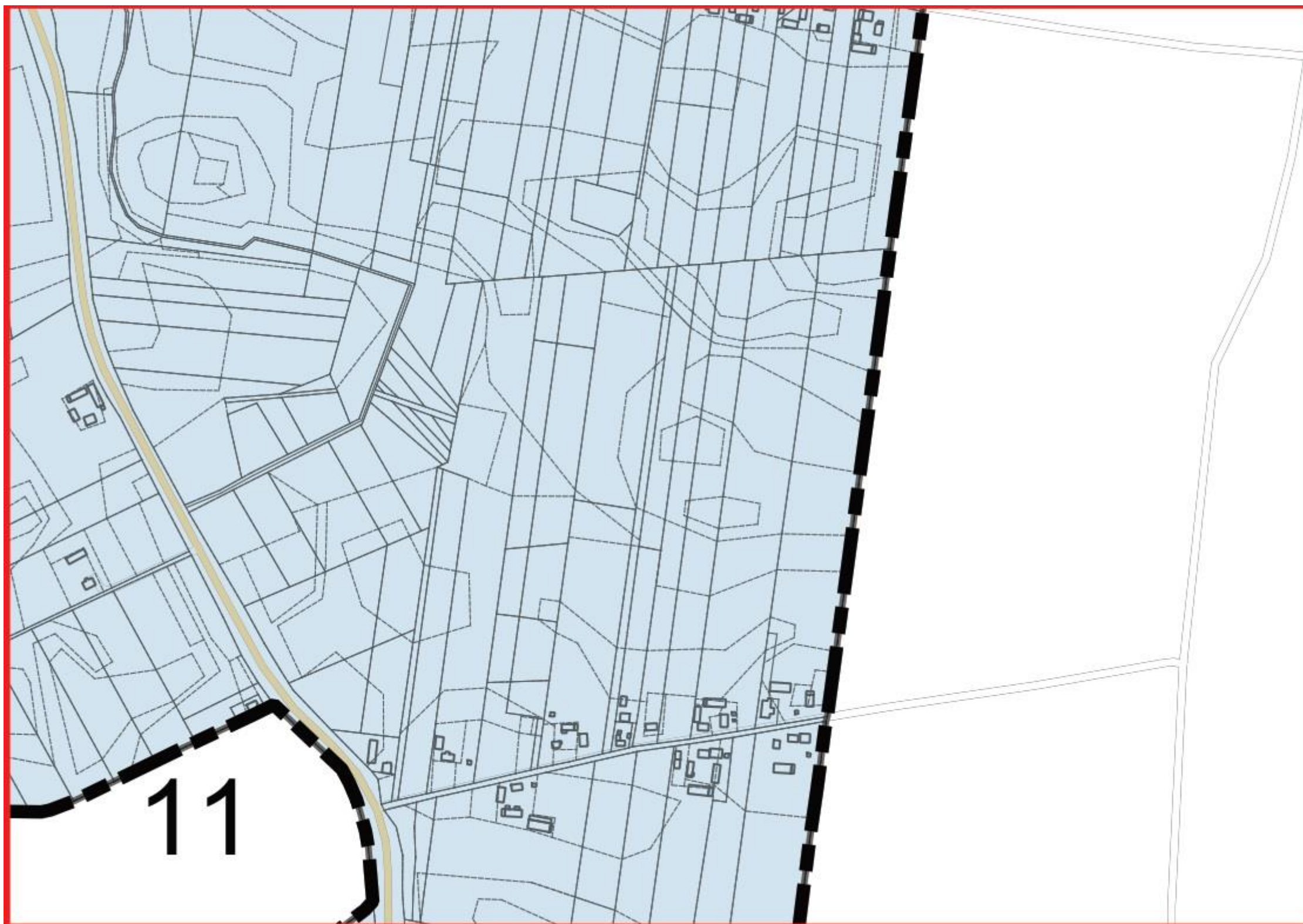





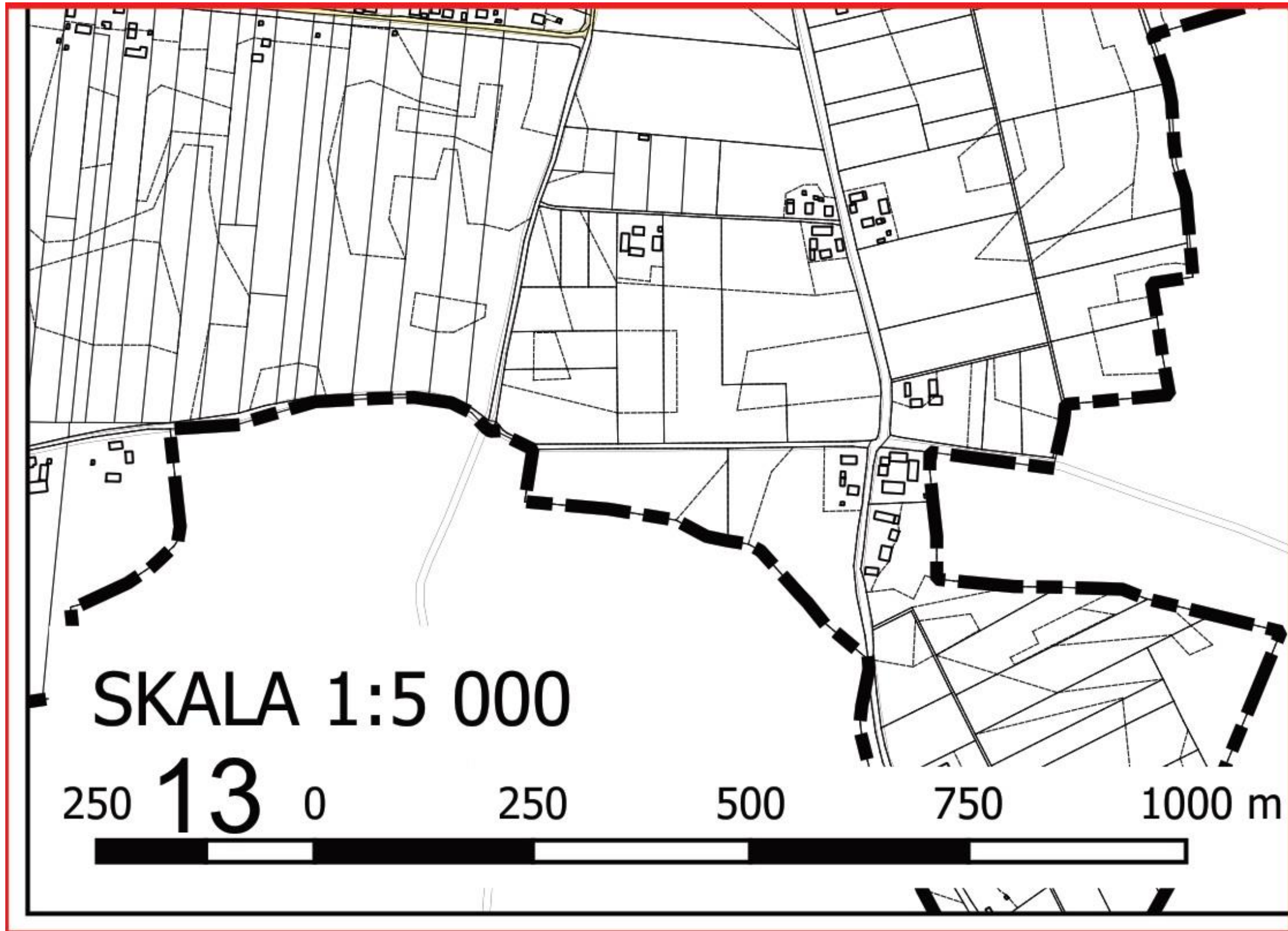


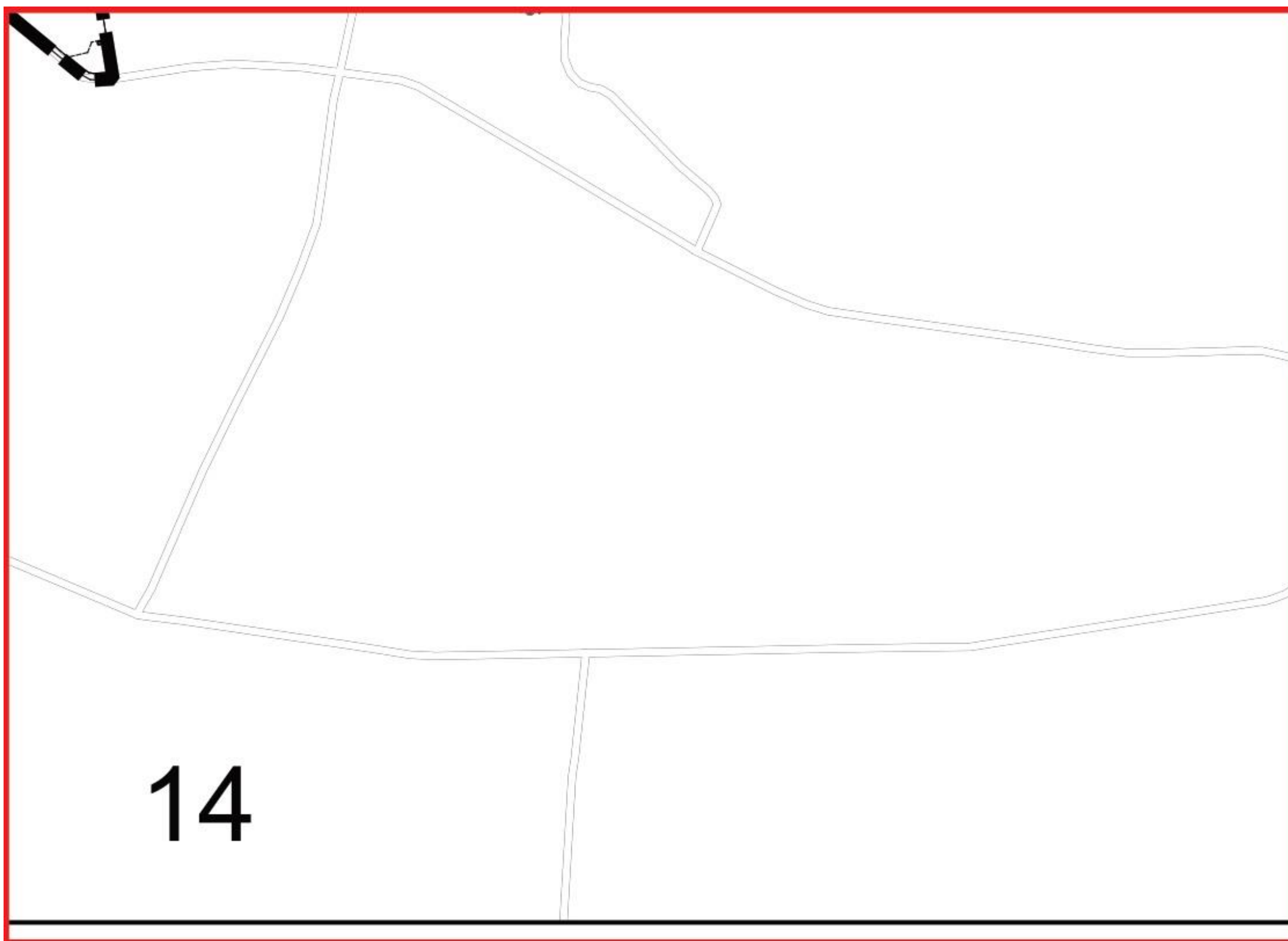


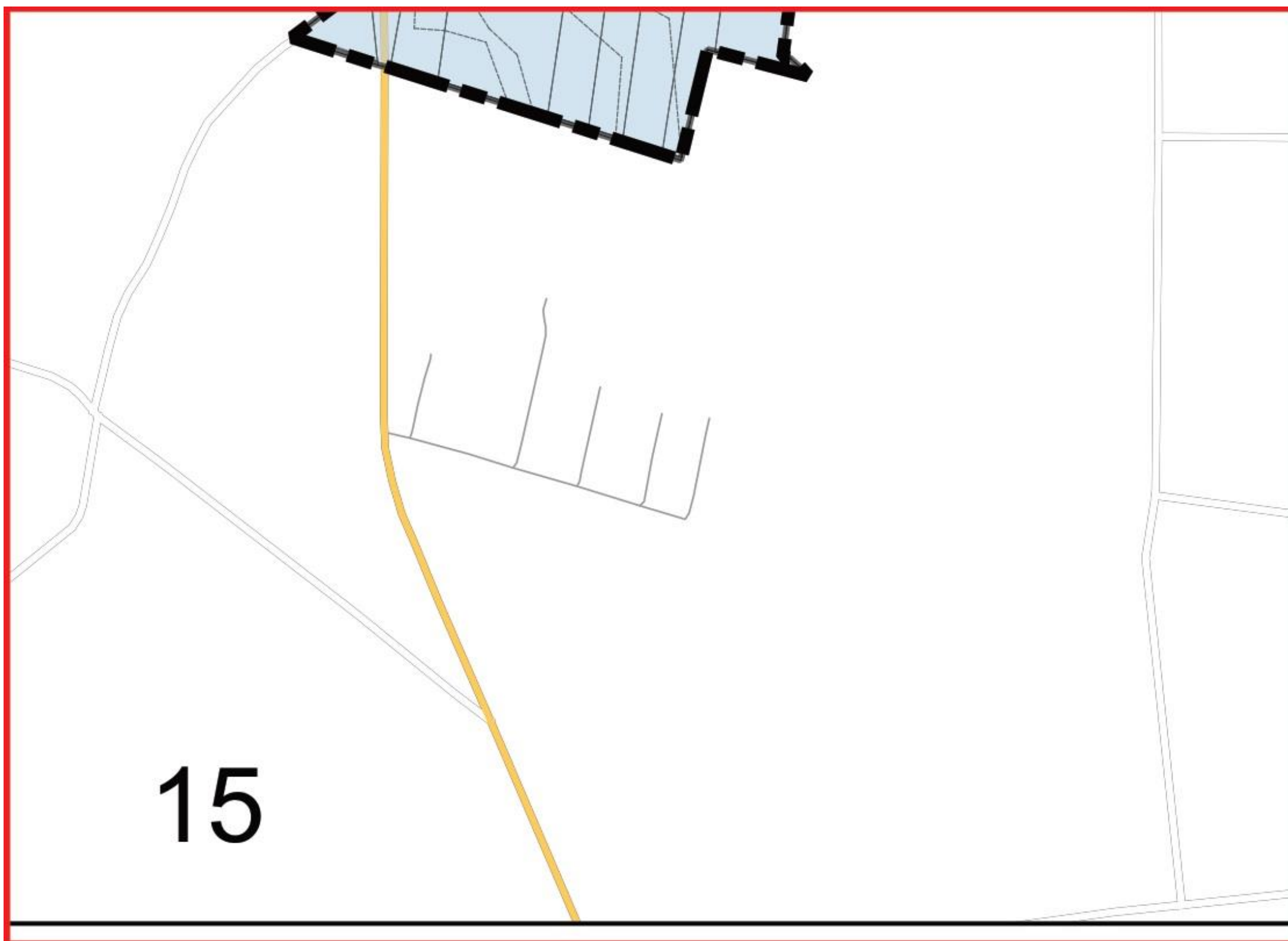


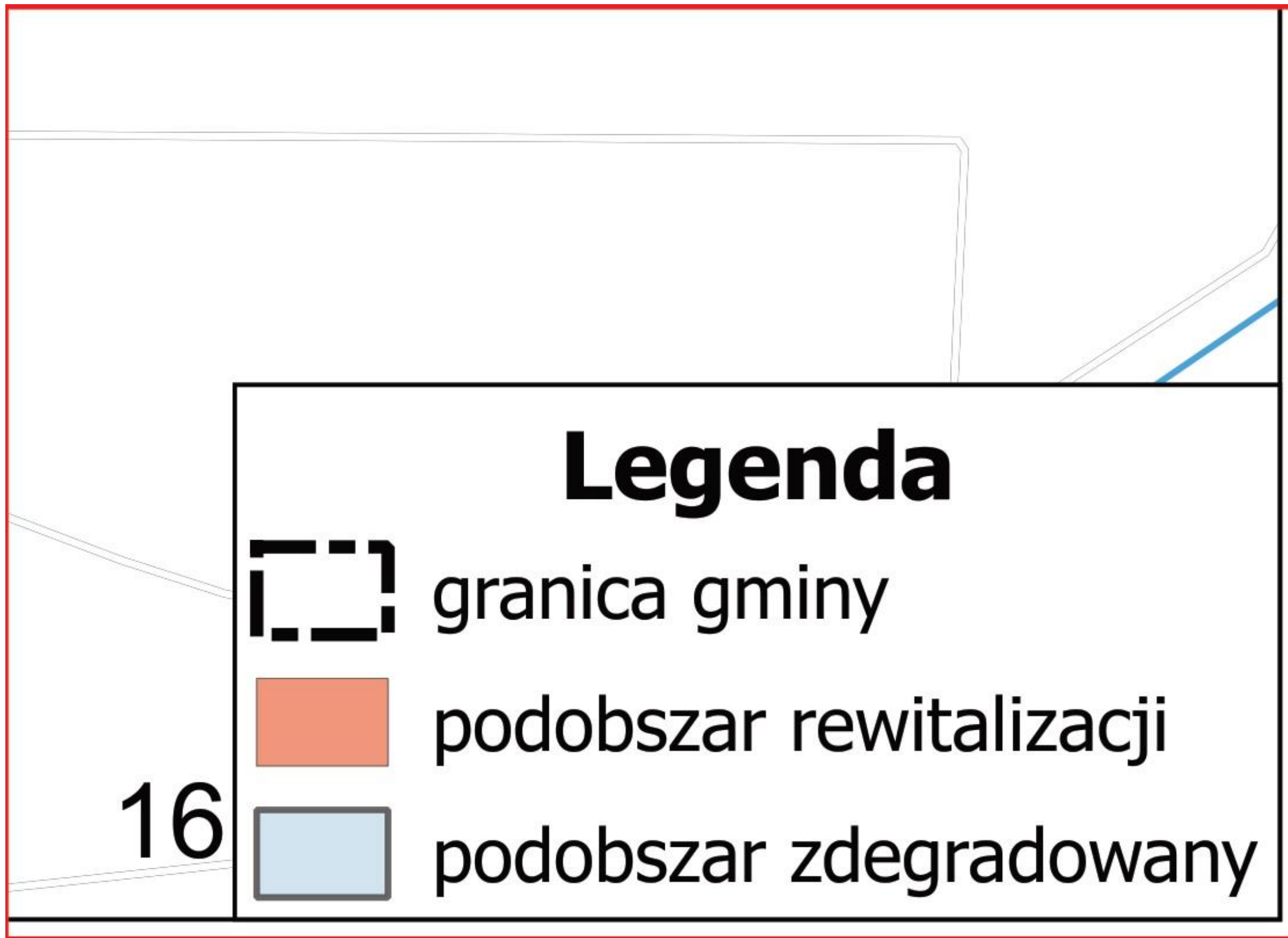




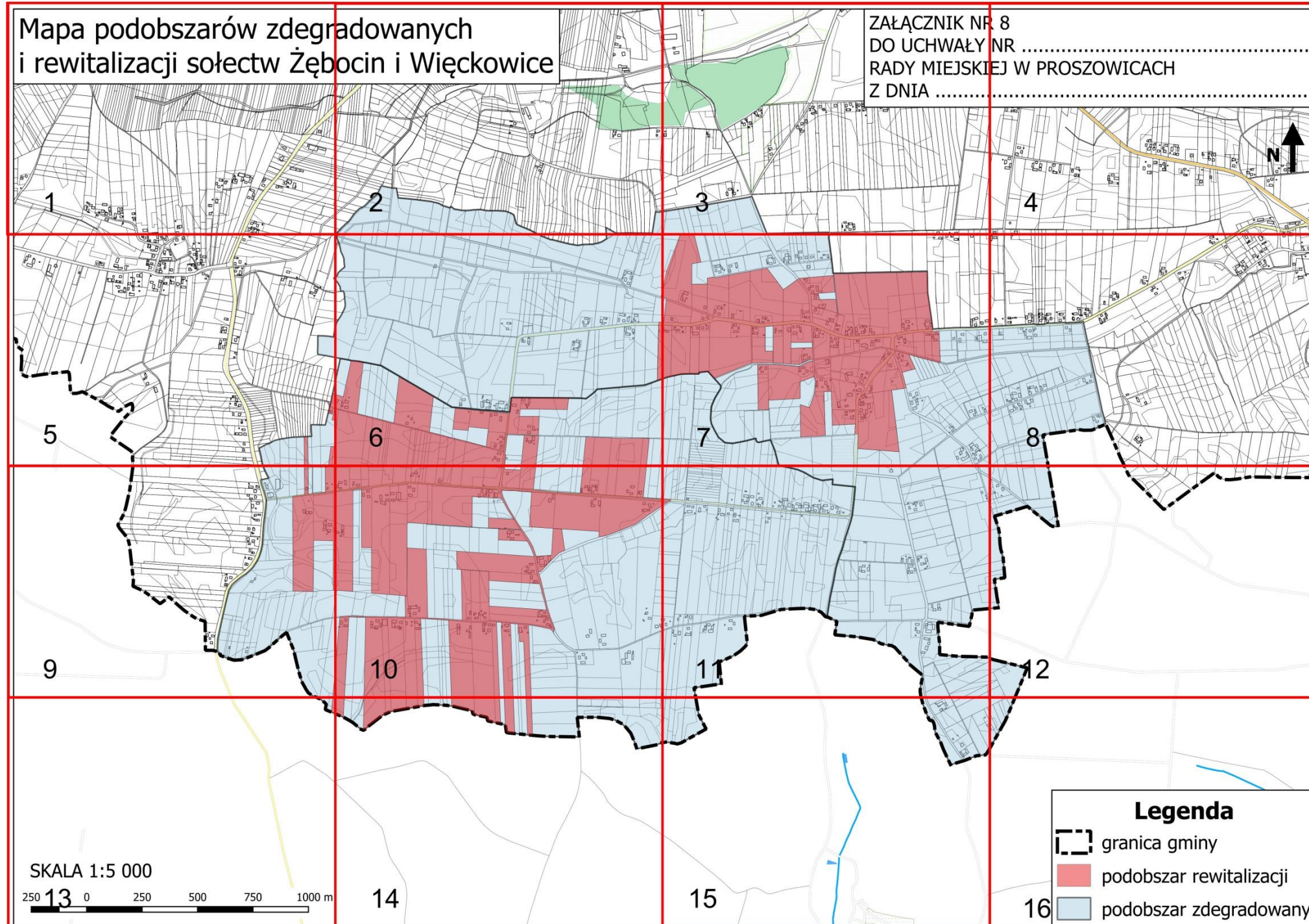






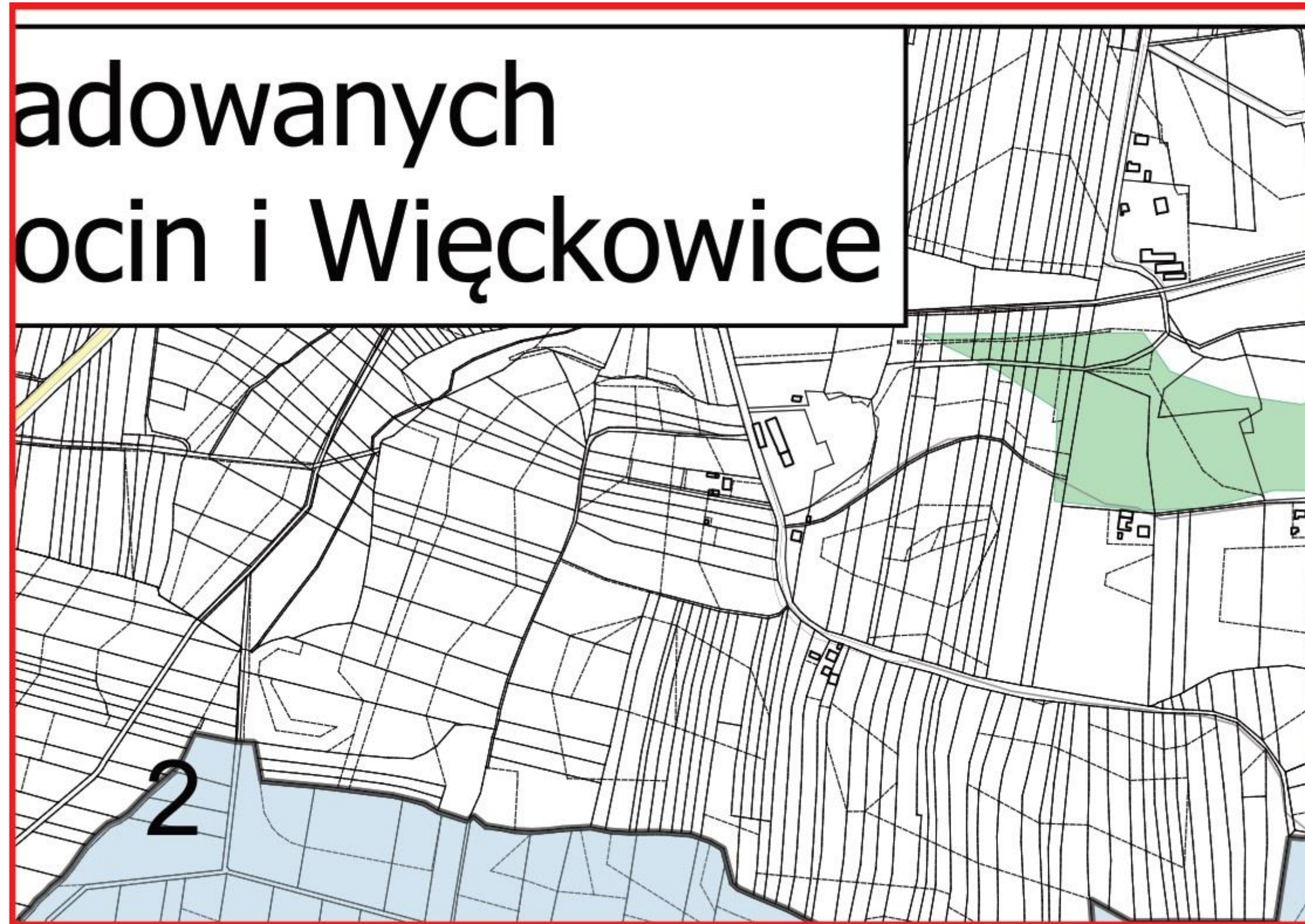


ZAŁĄCZNIK NR 8 DO UCHWAŁY NR XXXVII/273/2017 RADY MIEJSKIEJ W PROSZOWICACH Z DN. 6 KWIETNIA 2017 r. W SPRAWIE WYZNACZENIA OBSZARU ZDEGRADOWANEGO I OBSZARU REWITALIZACJI W GMINIE I MIEŚCIE PROSZOWICE (SKALA 1:5000)



# Mapa podobszarów zdegradowanych i rewitalizacji sołectw Żęb

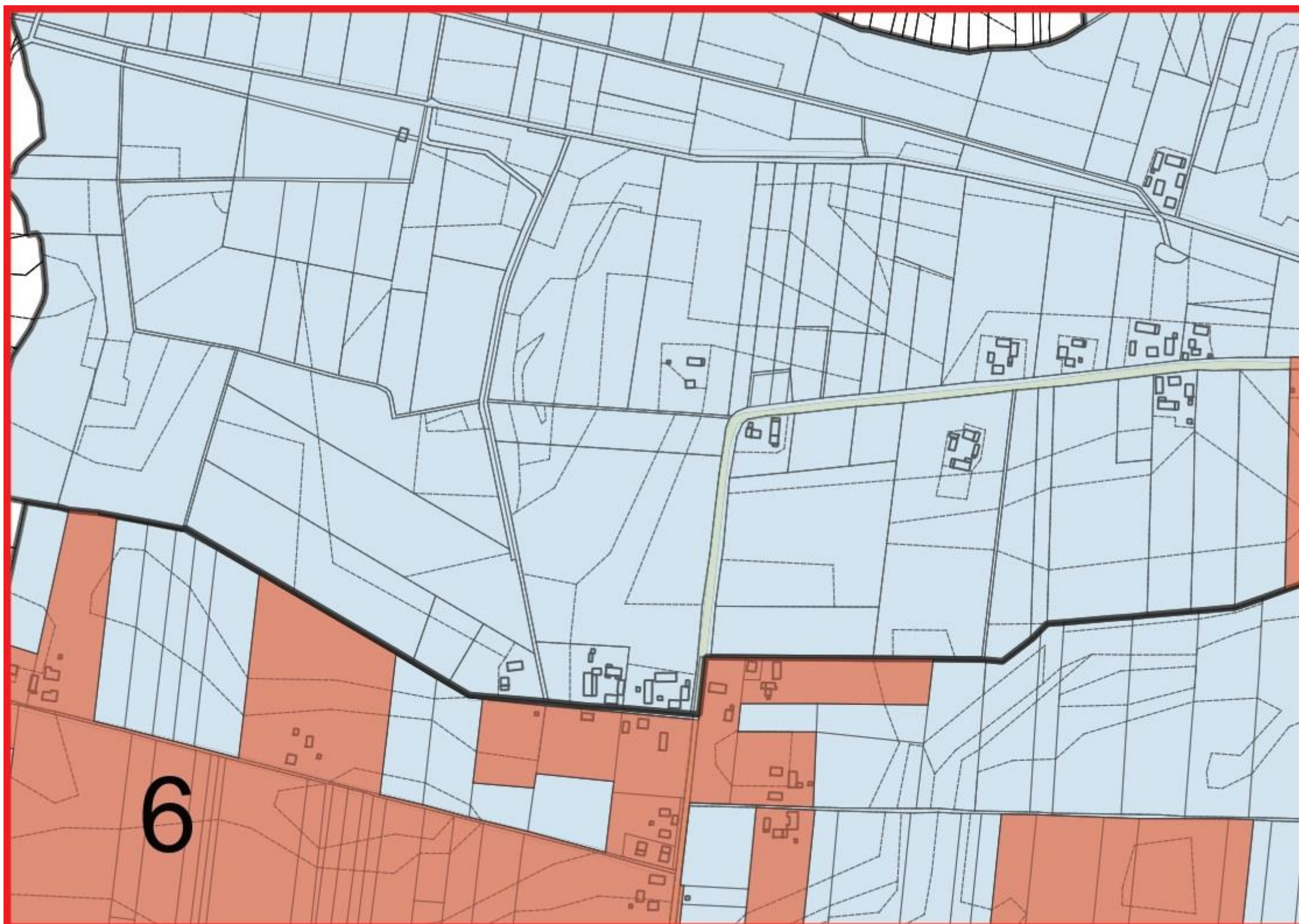


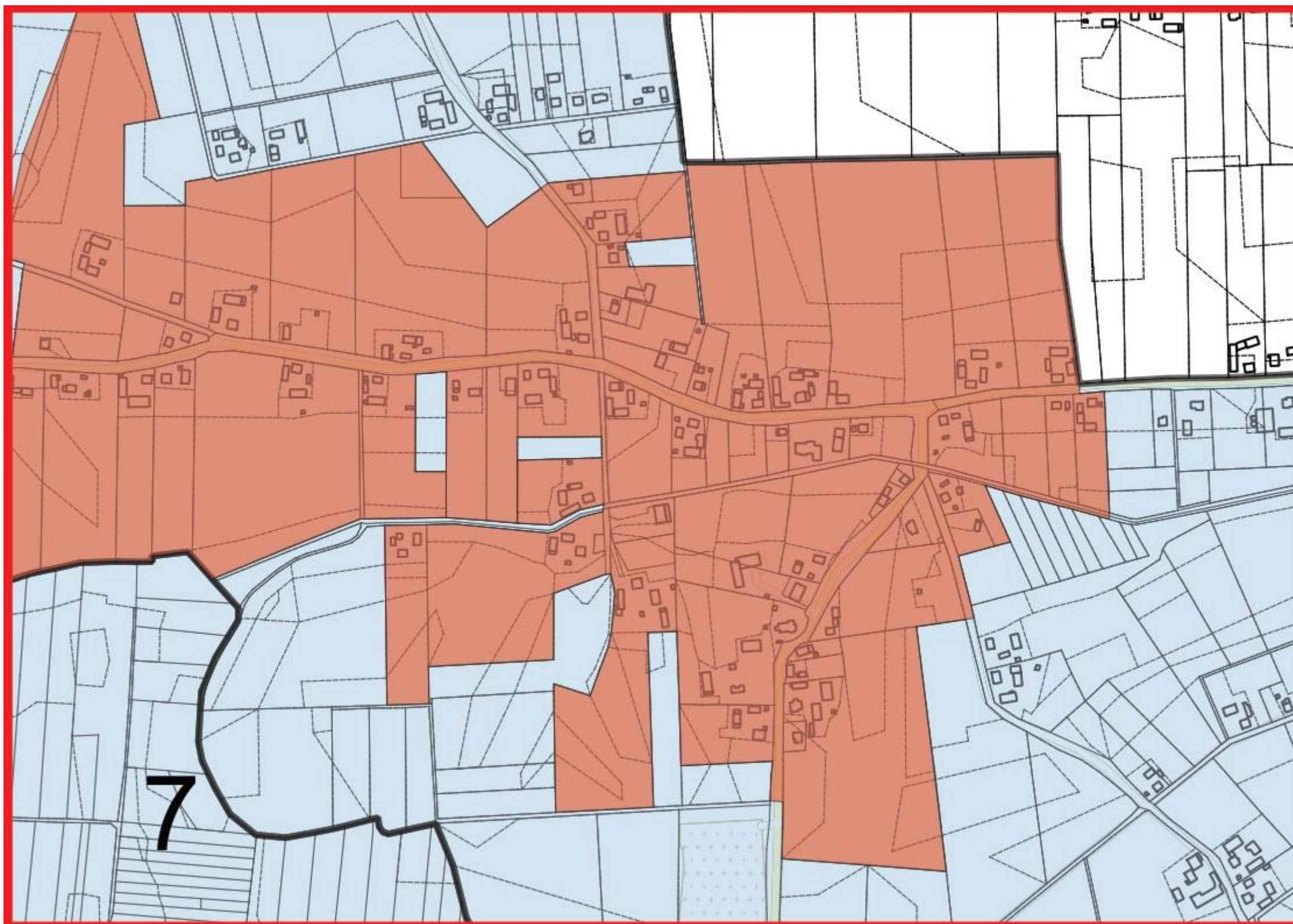


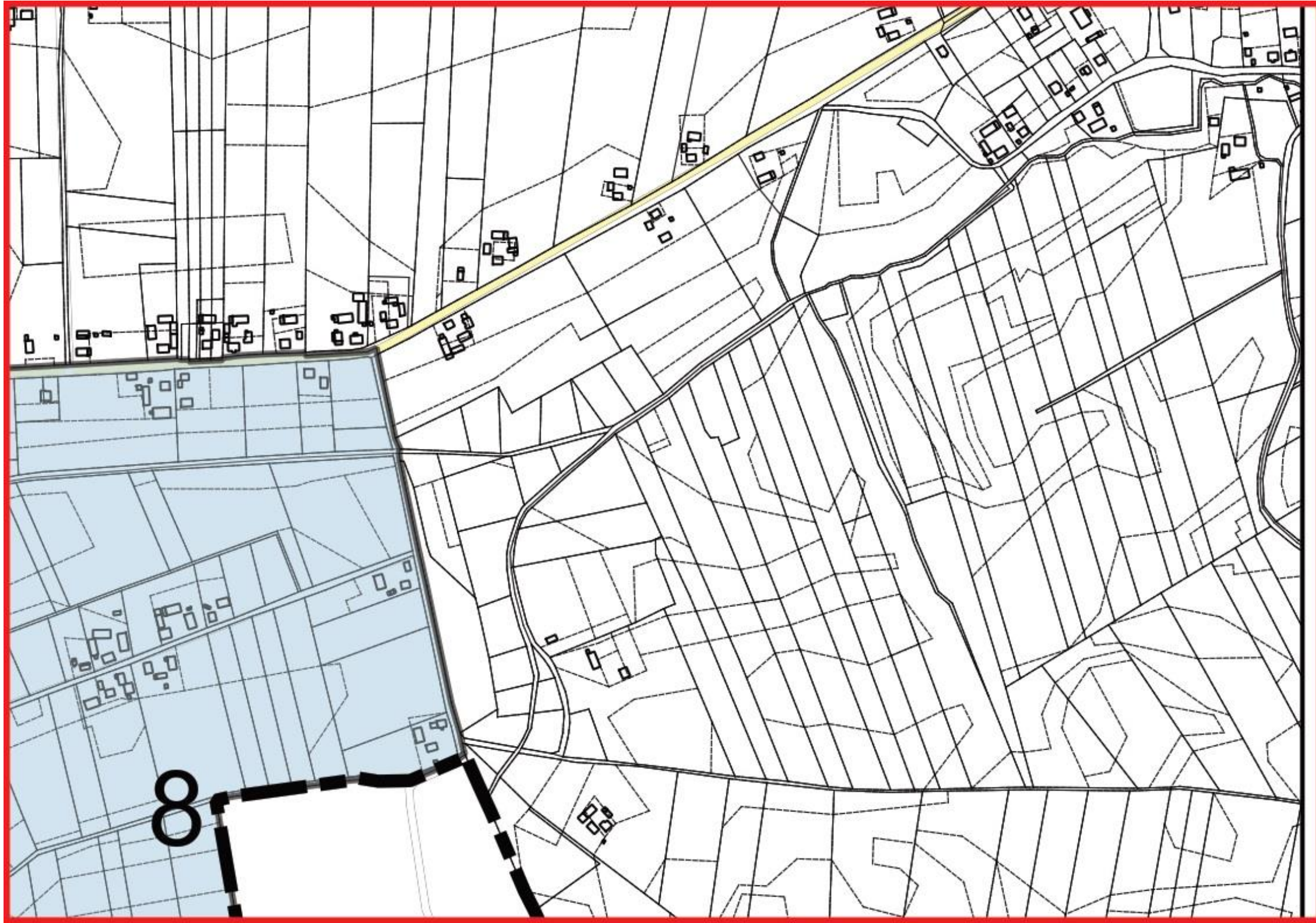


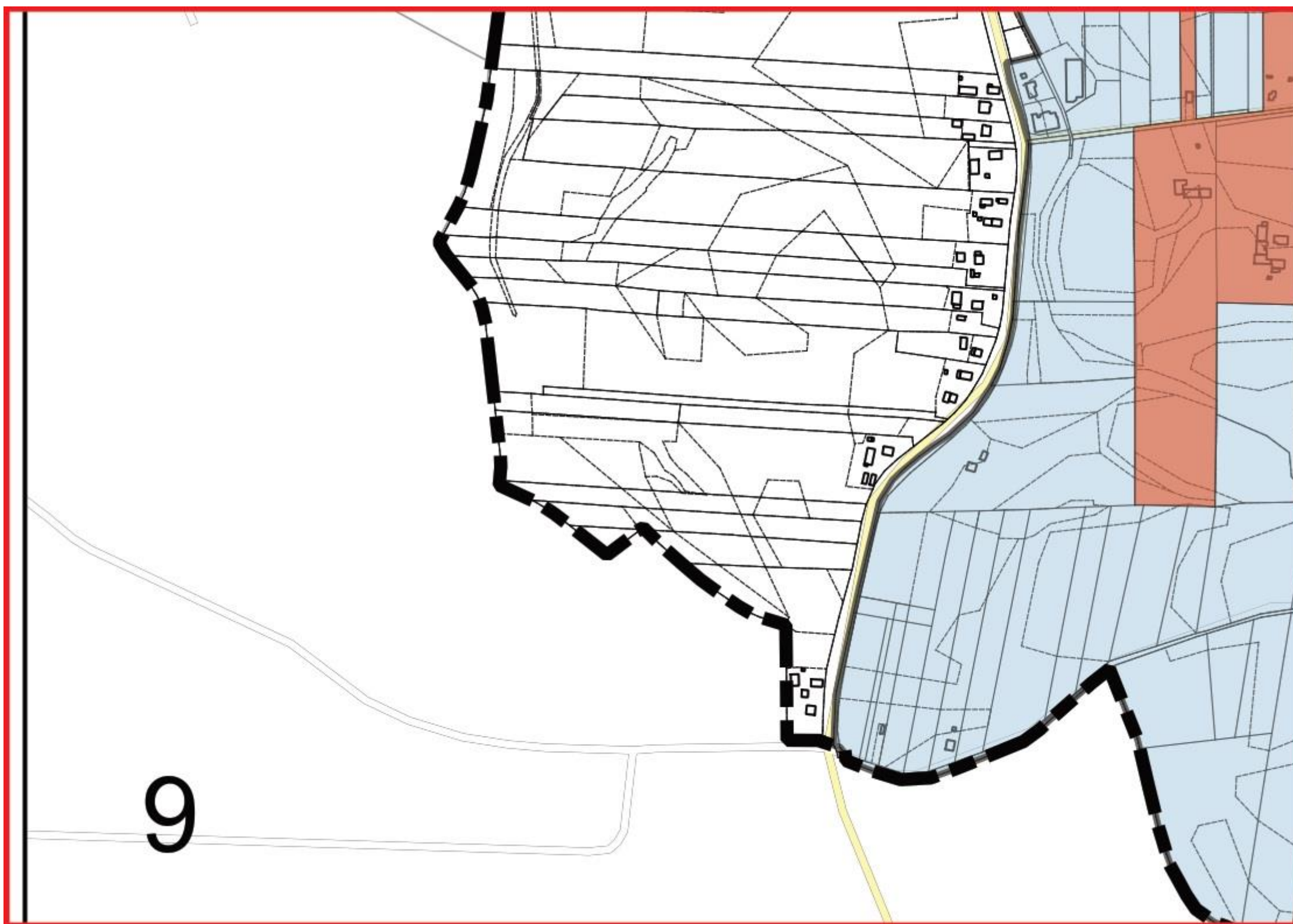




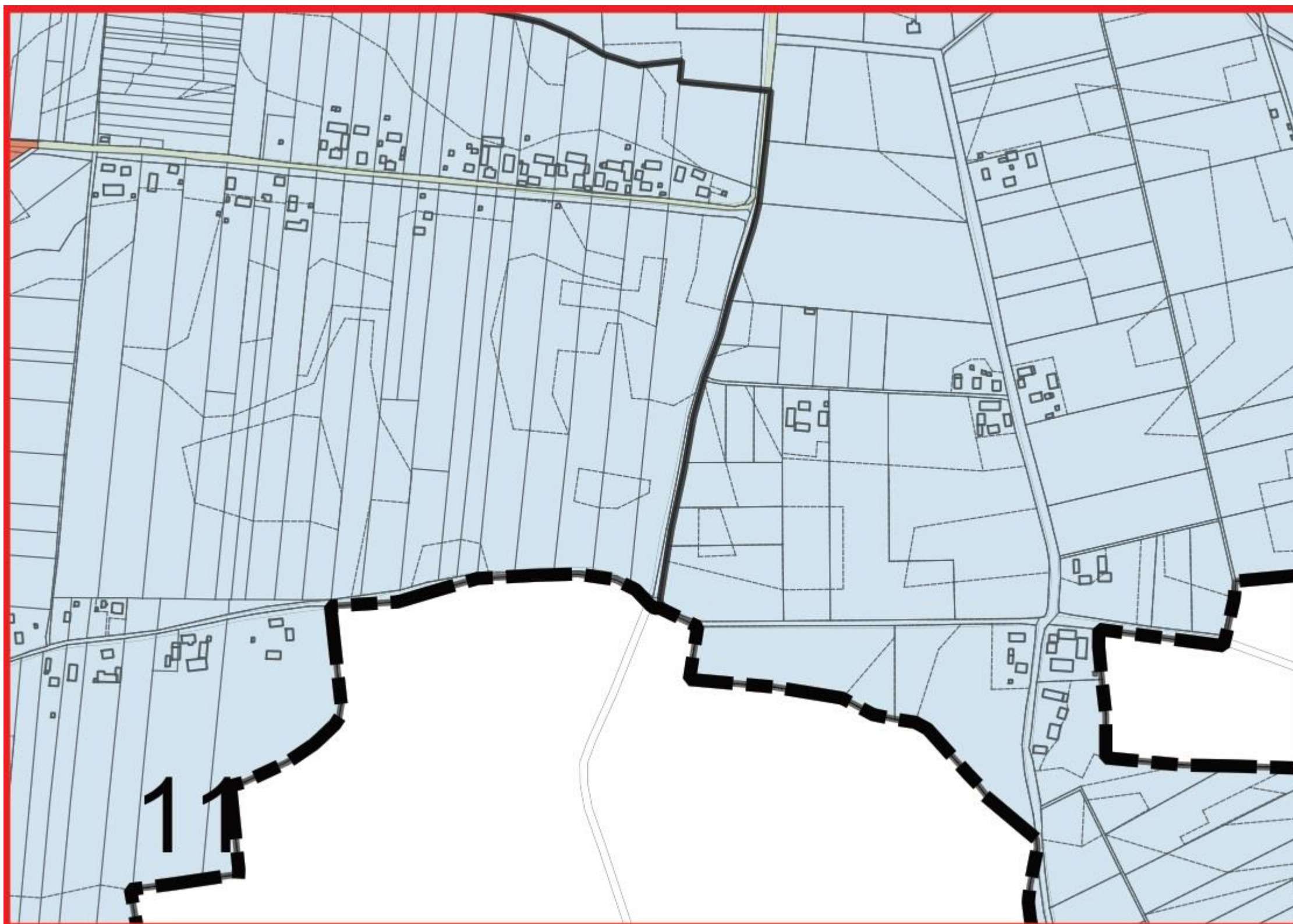


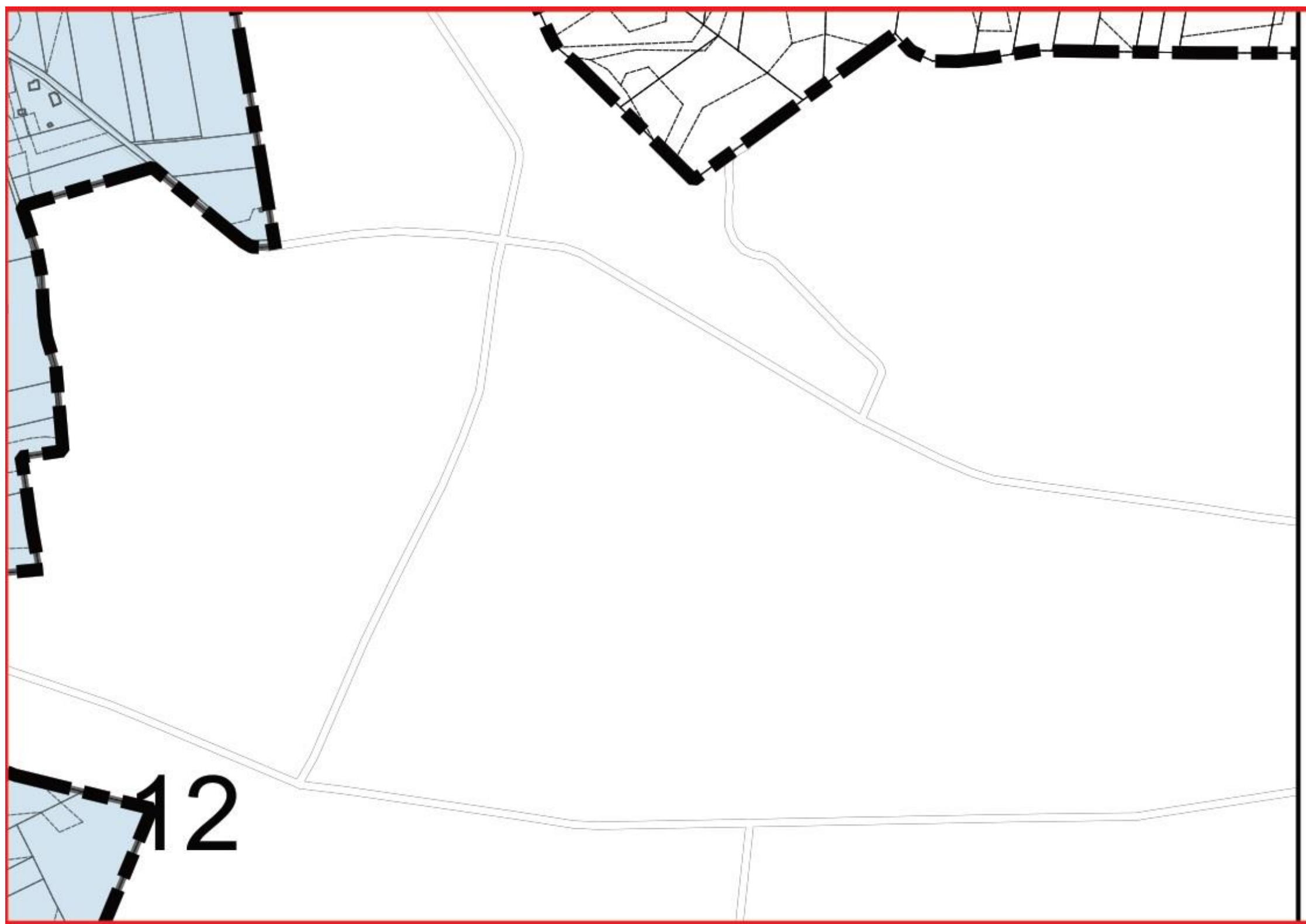


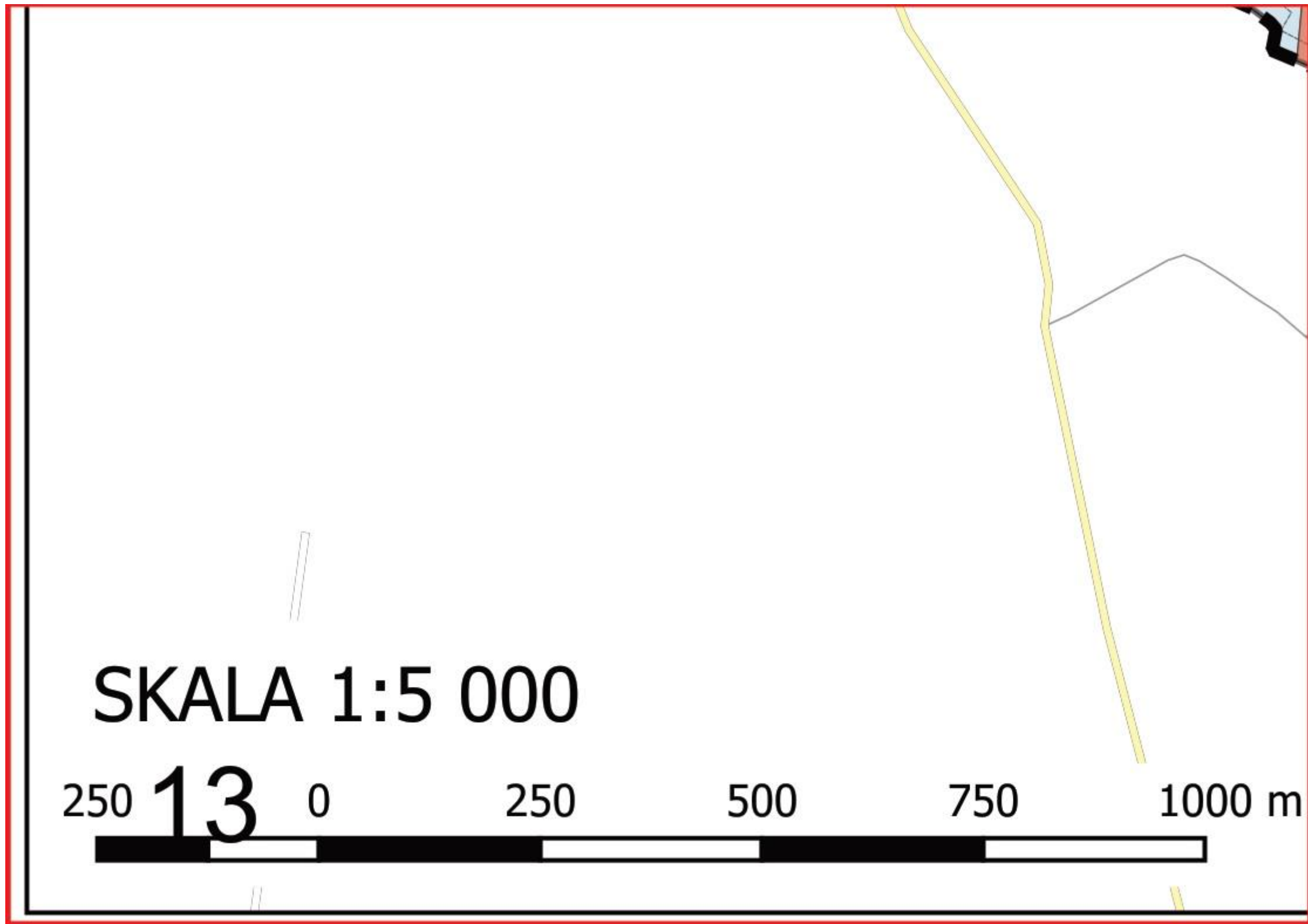


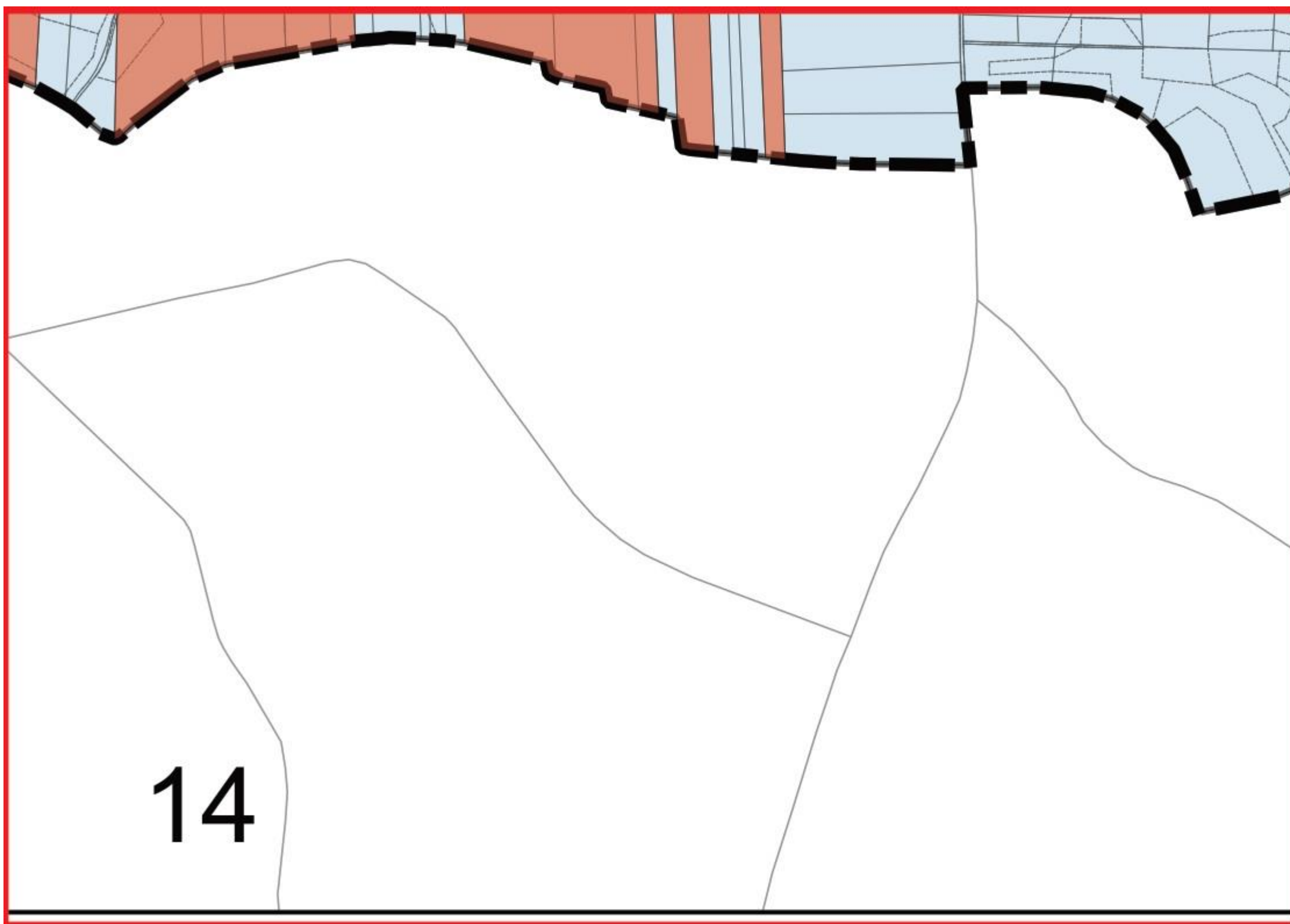


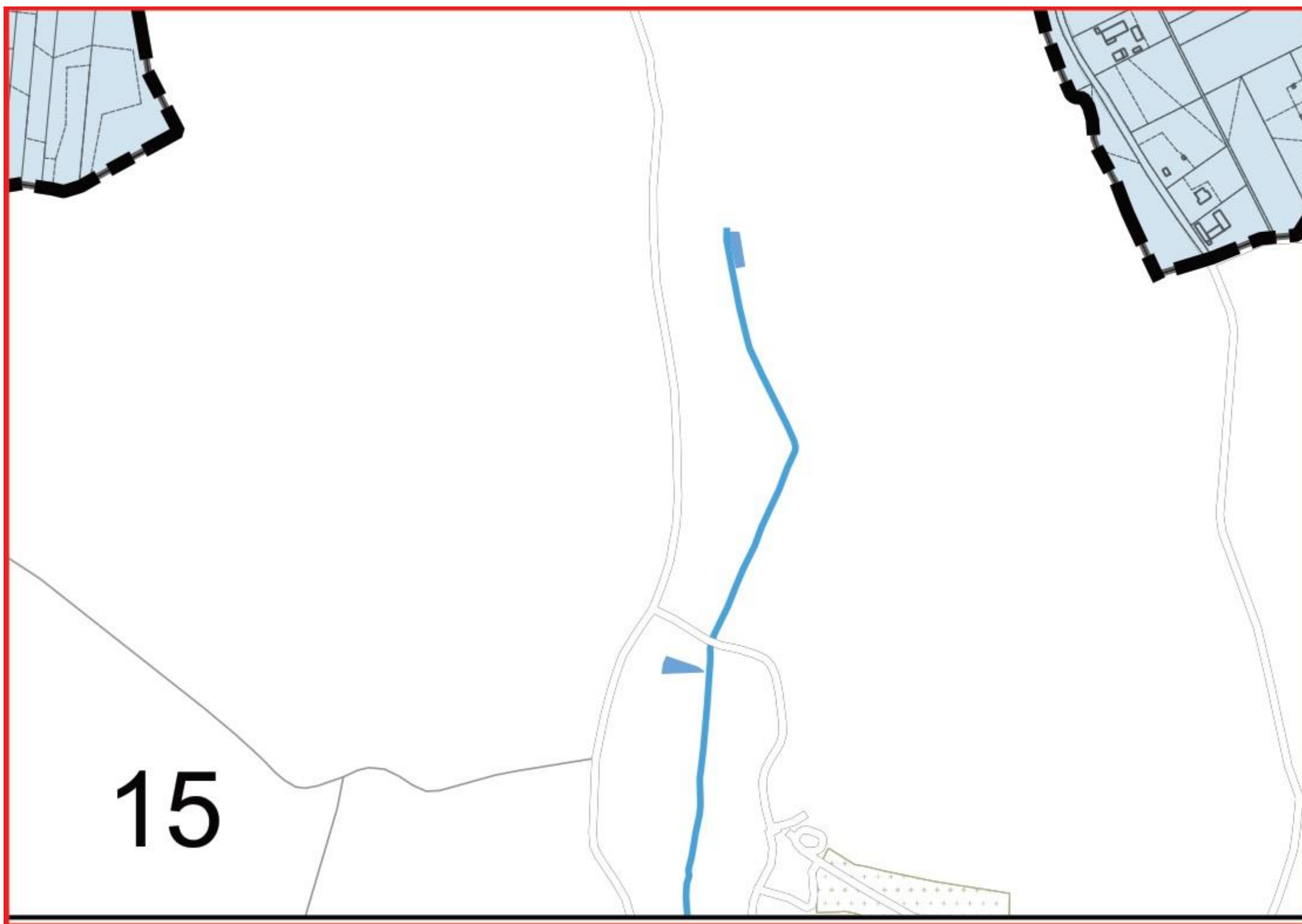







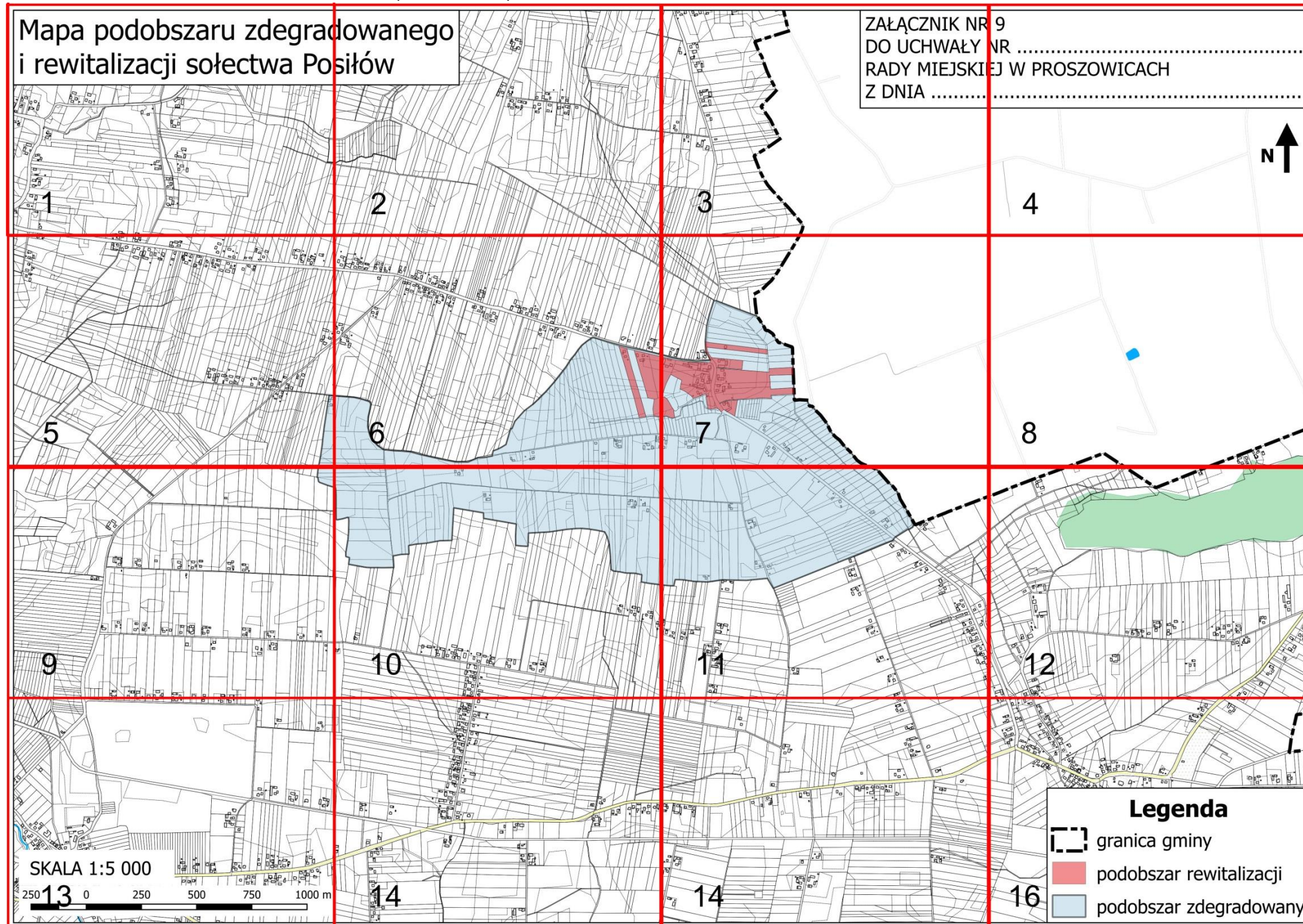




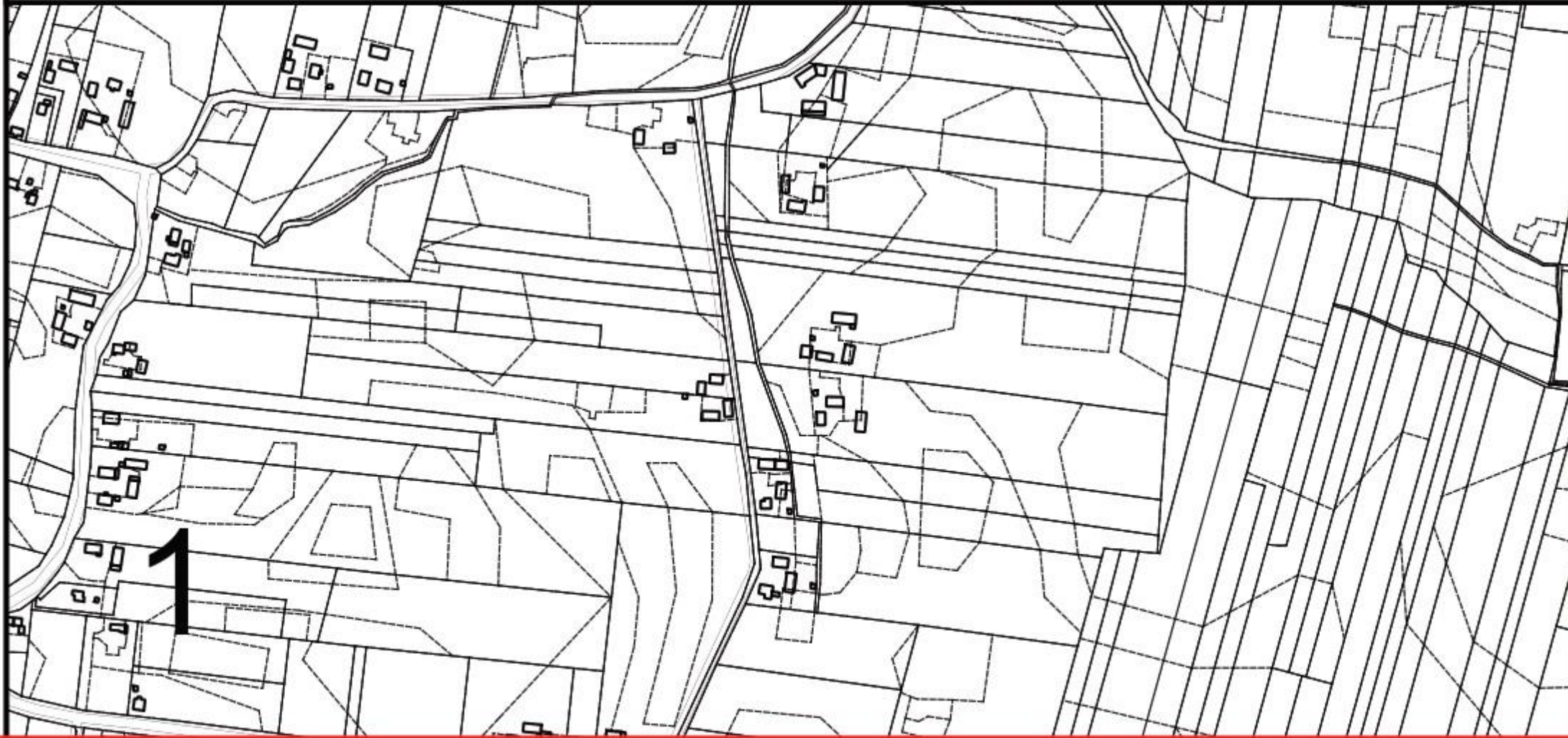


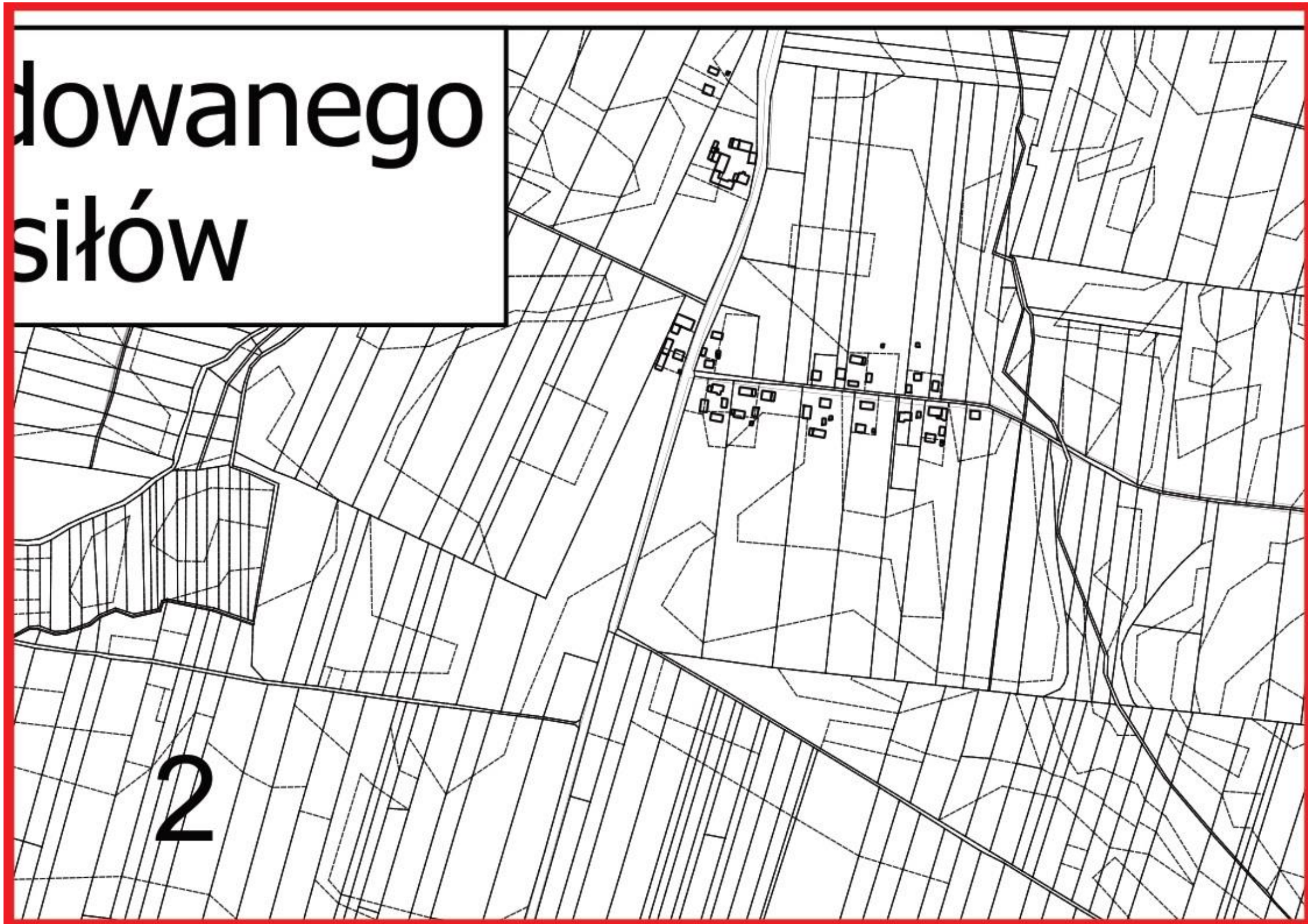


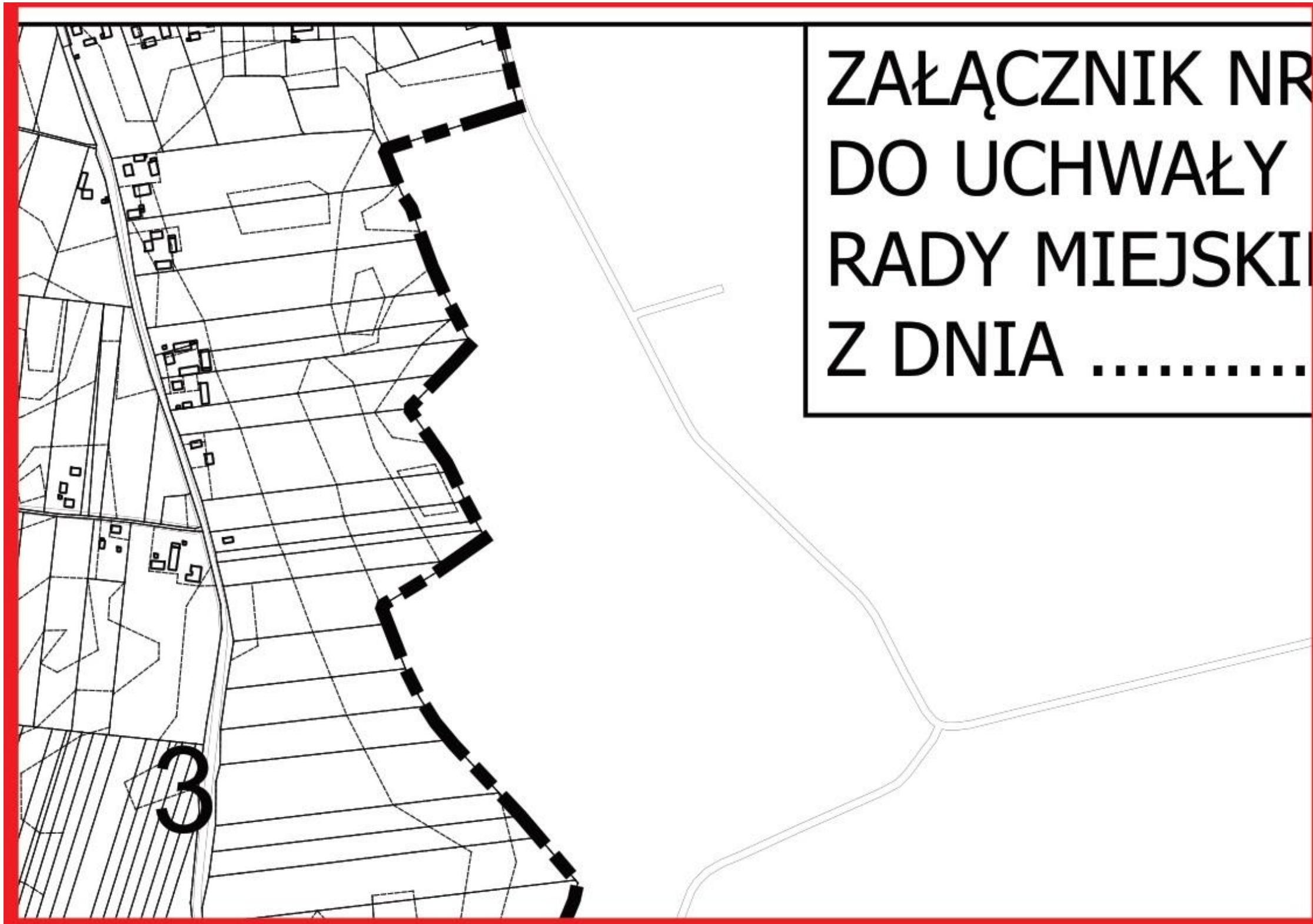
ZAŁĄCZNIK NR 9 DO UCHWAŁY NR XXXVII/273/2017 RADY MIEJSKIEJ W PROSZOWICACH Z DN. 6 KWIETNIA 2017 r. W SPRAWIE WYZNACZENIA OBSZARU ZDEGRADOWANEGO I OBSZARU REWITALIZACJI W GMINIE I MIEŚCIE PROSZOWICE (SKALA 1:5000)

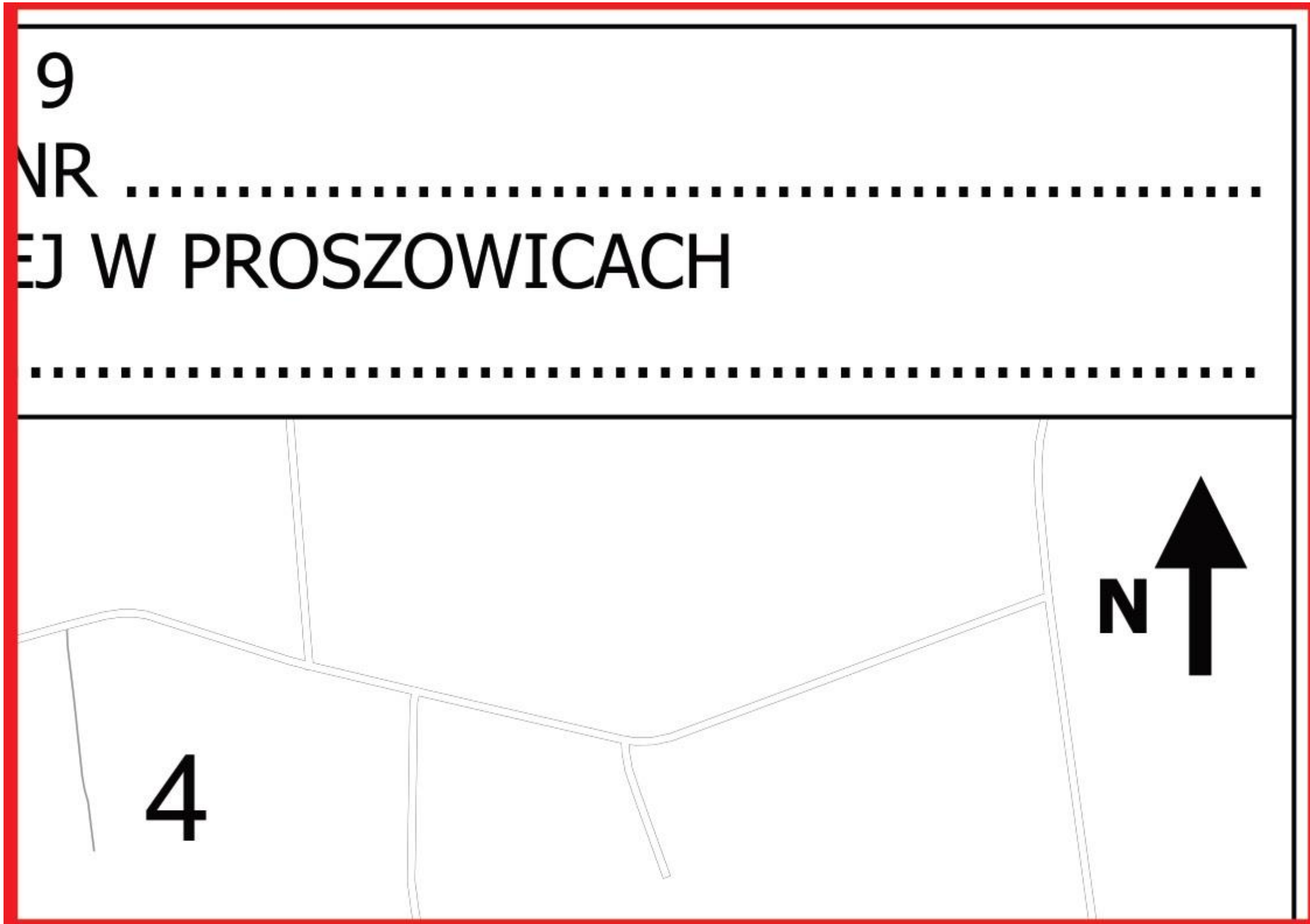


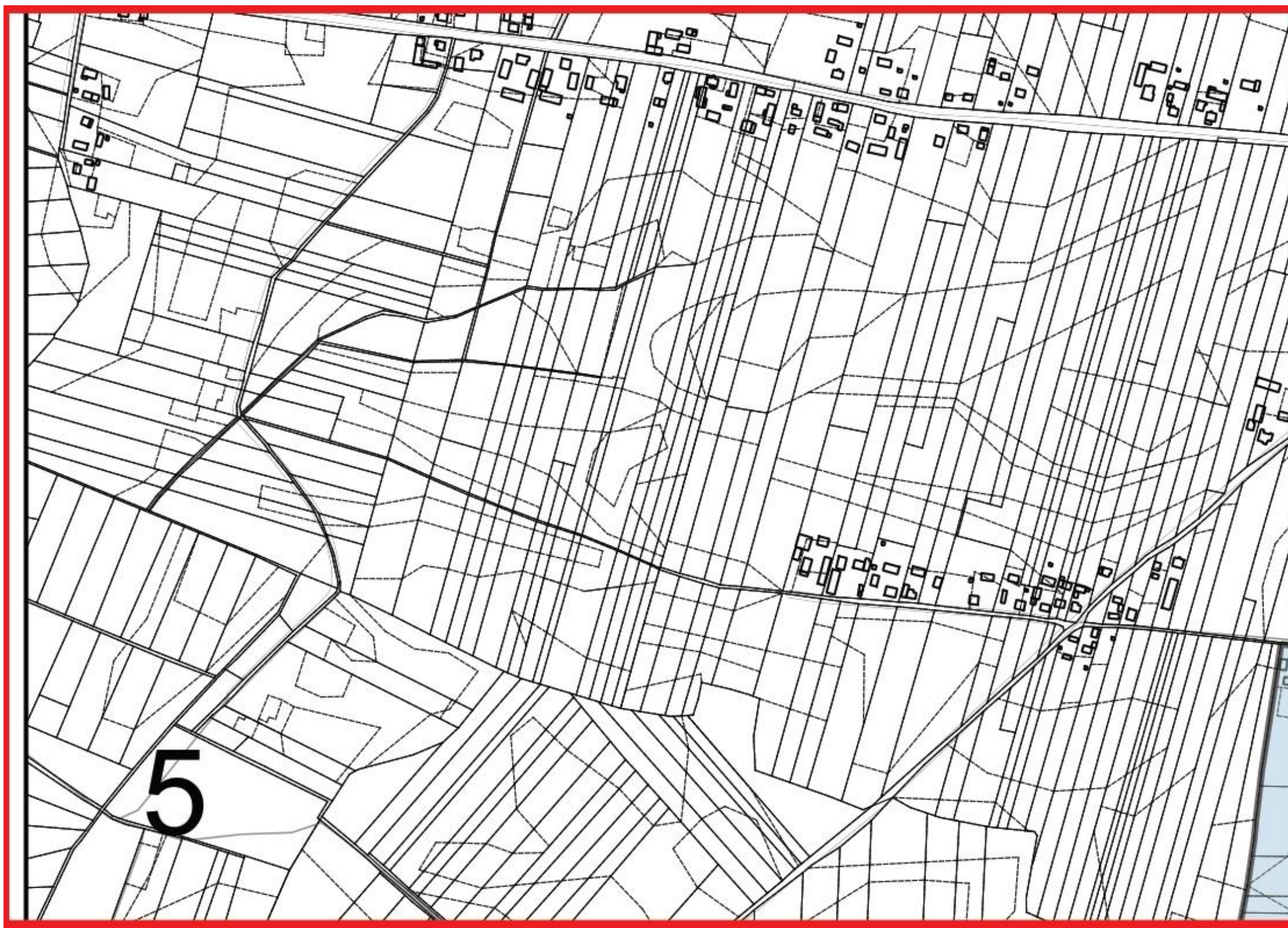
# Mapa podobszaru zdegradowanego i rewitalizacji sołectwa Po

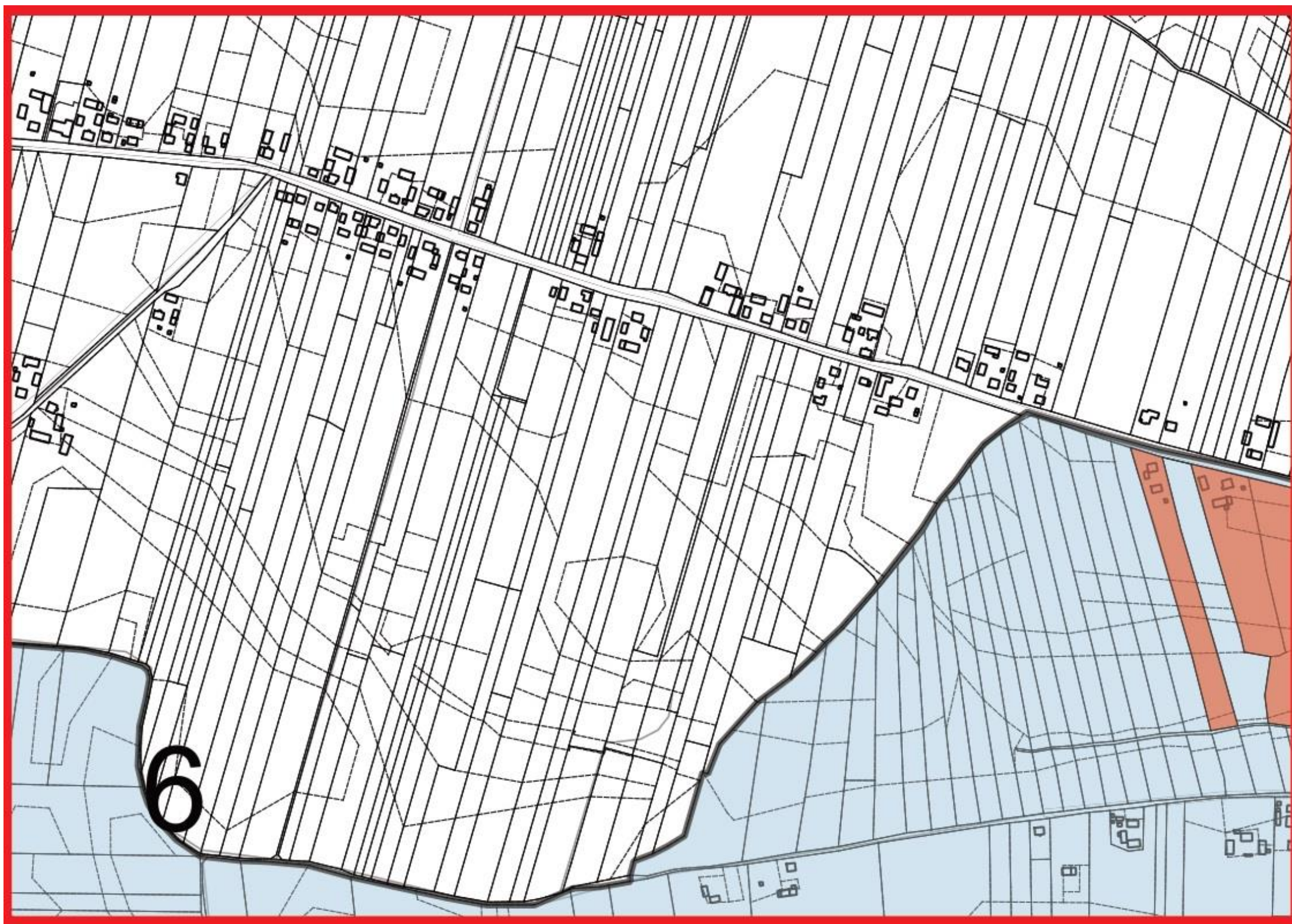


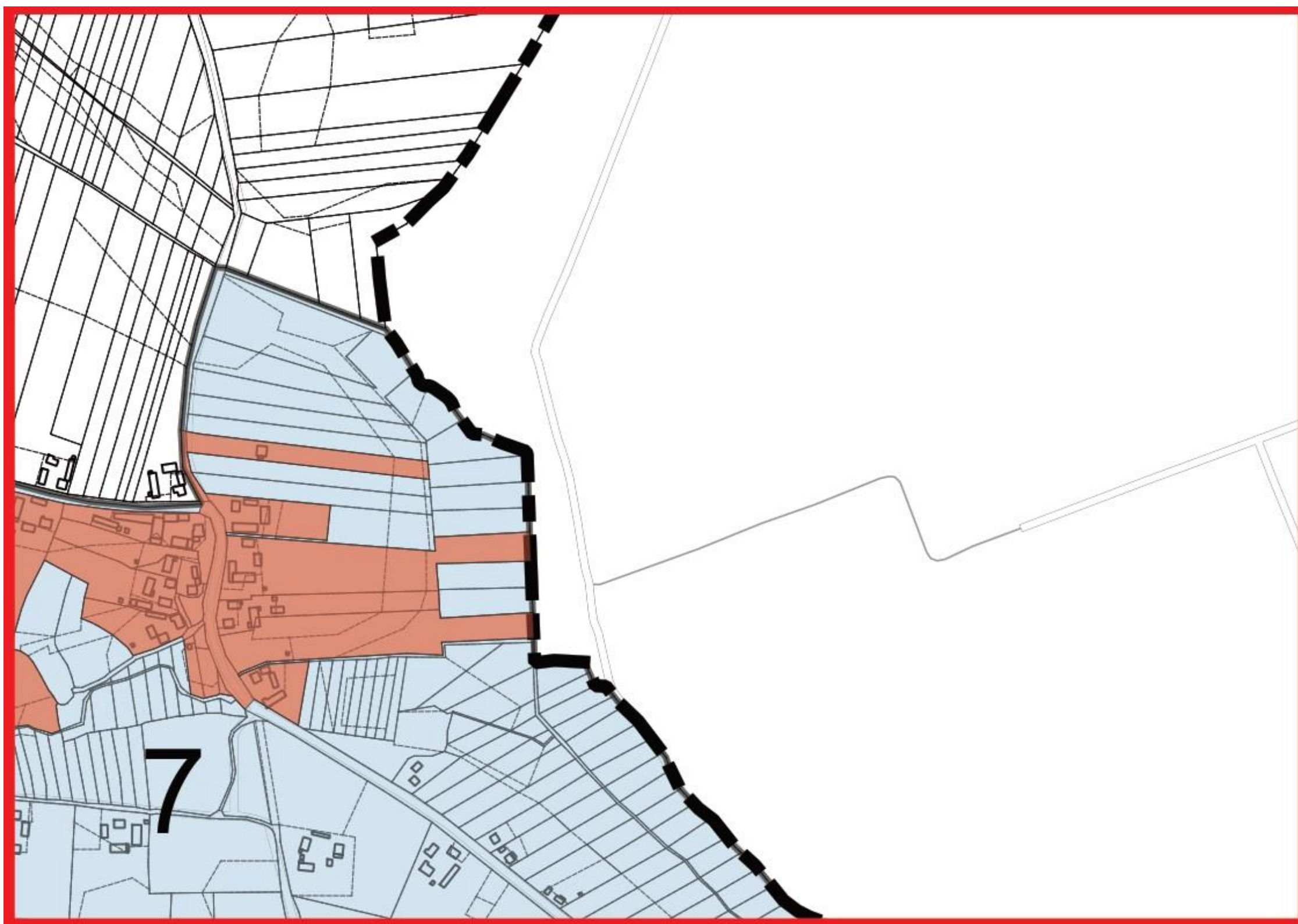


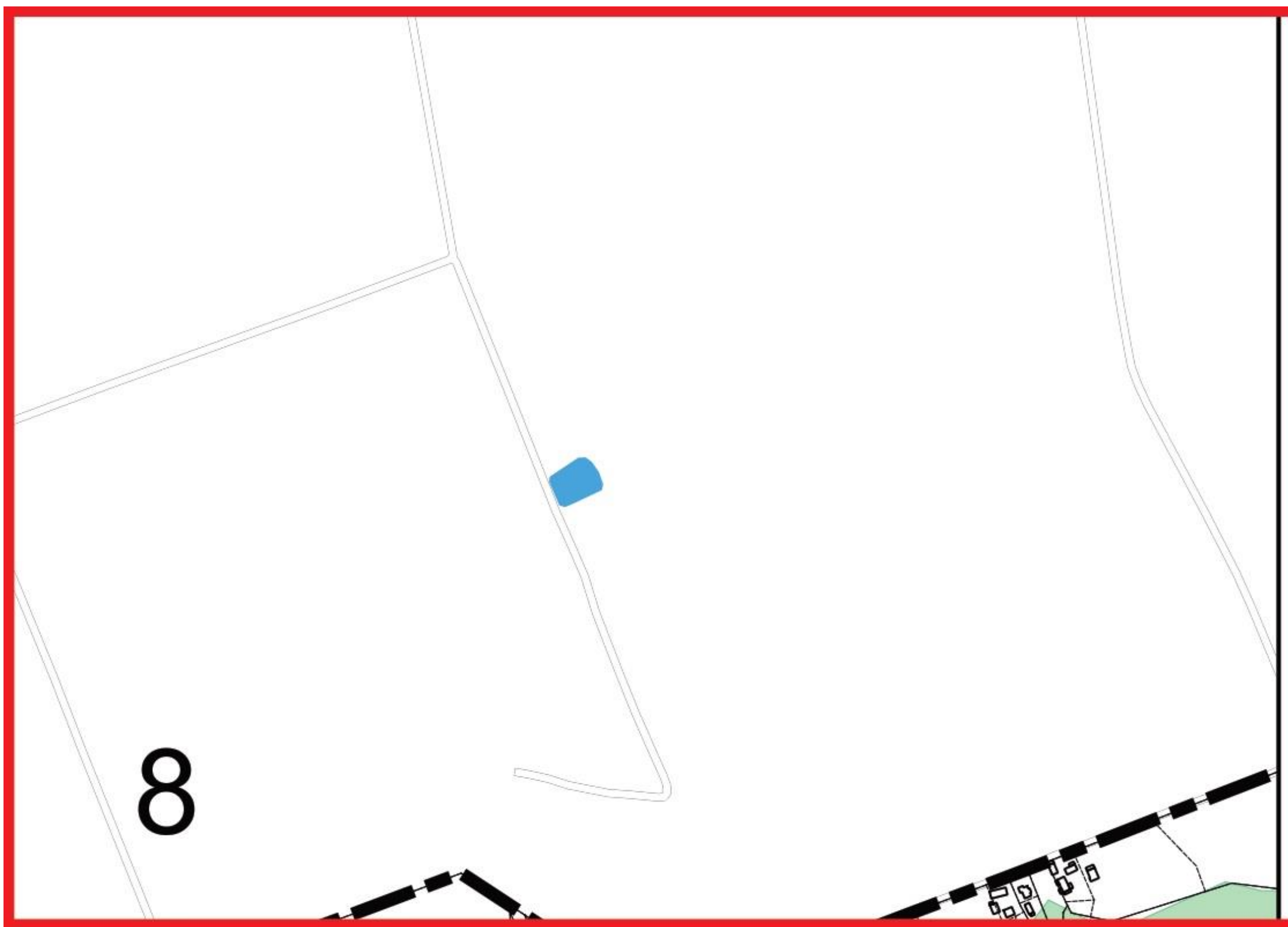




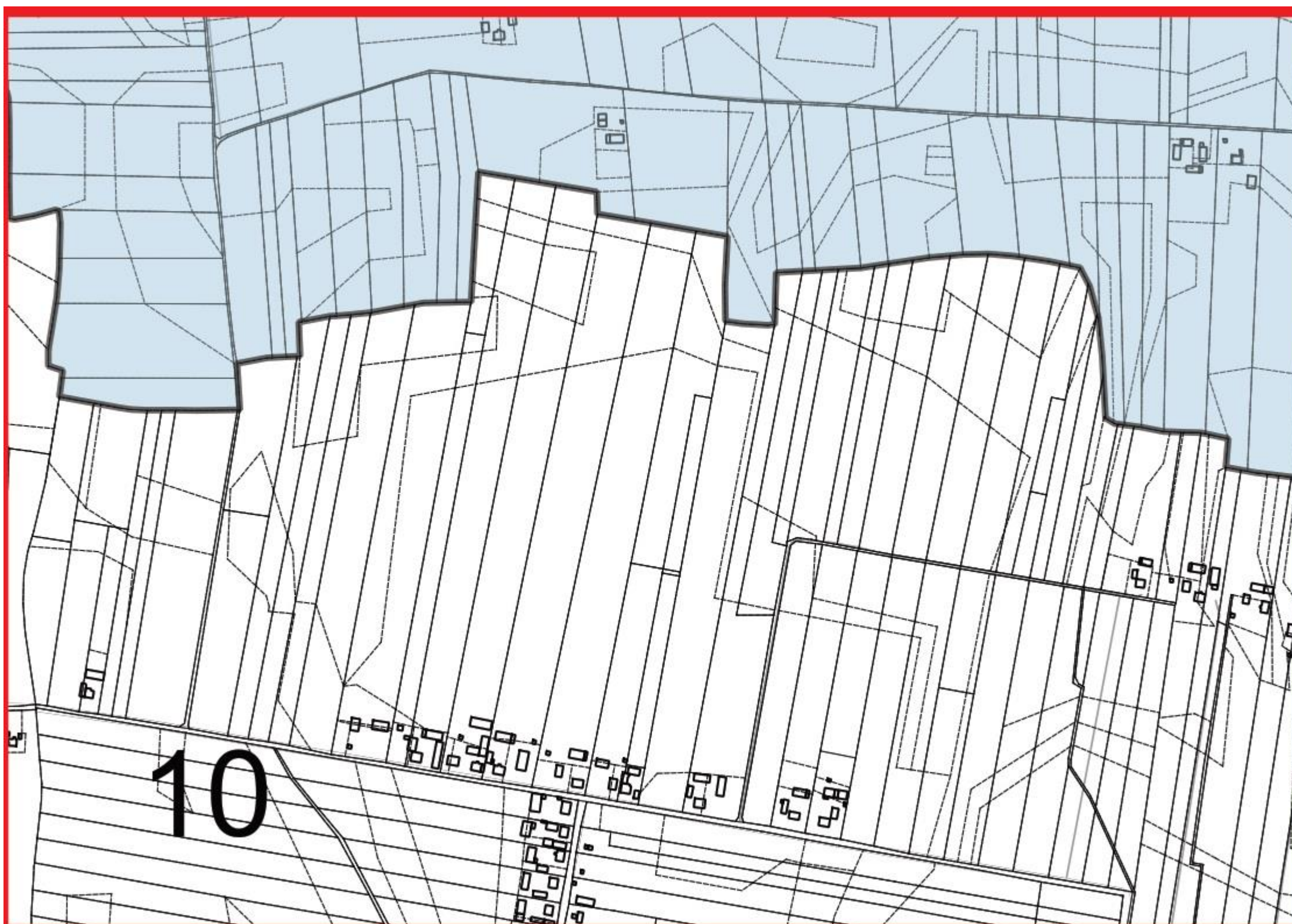


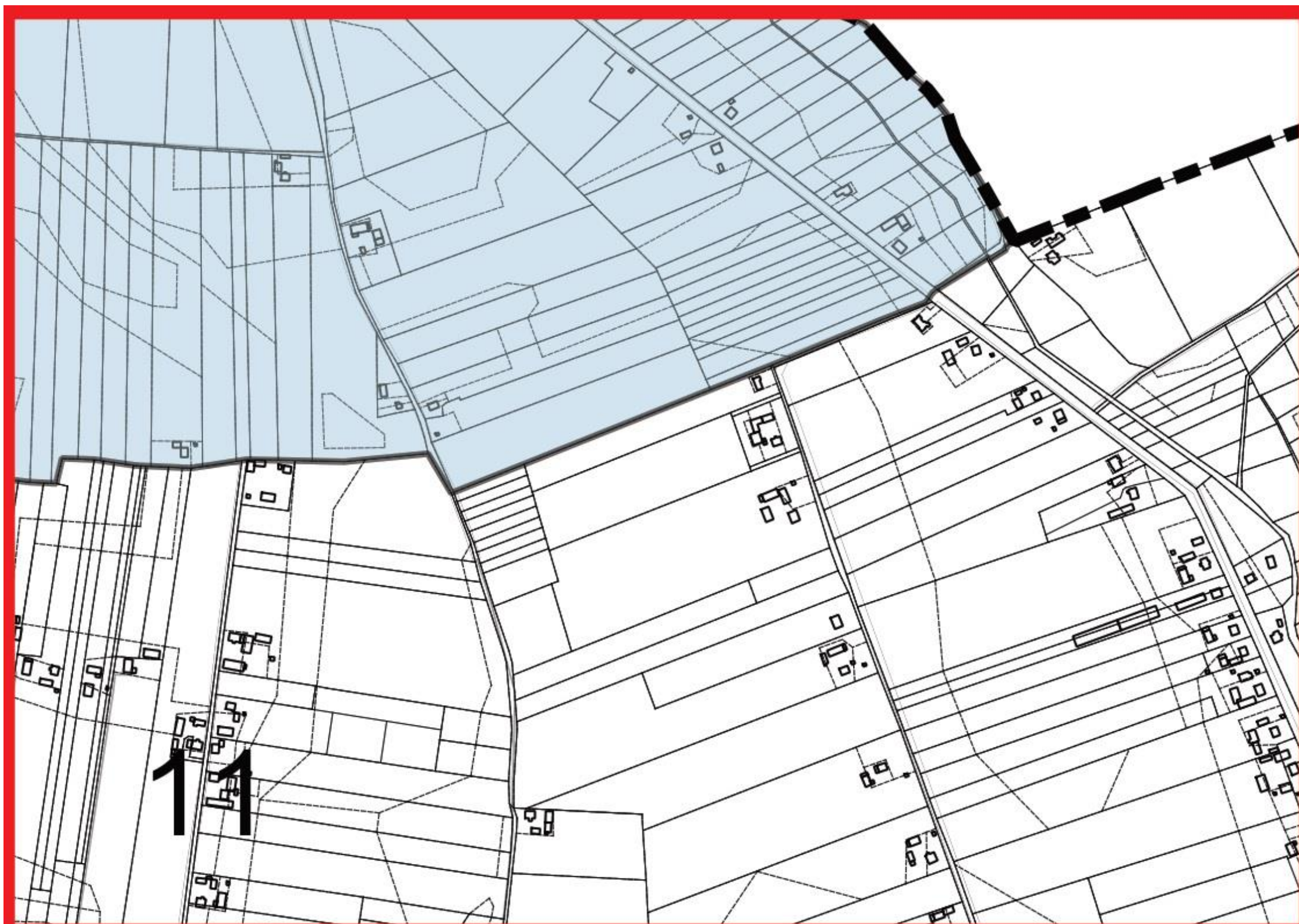




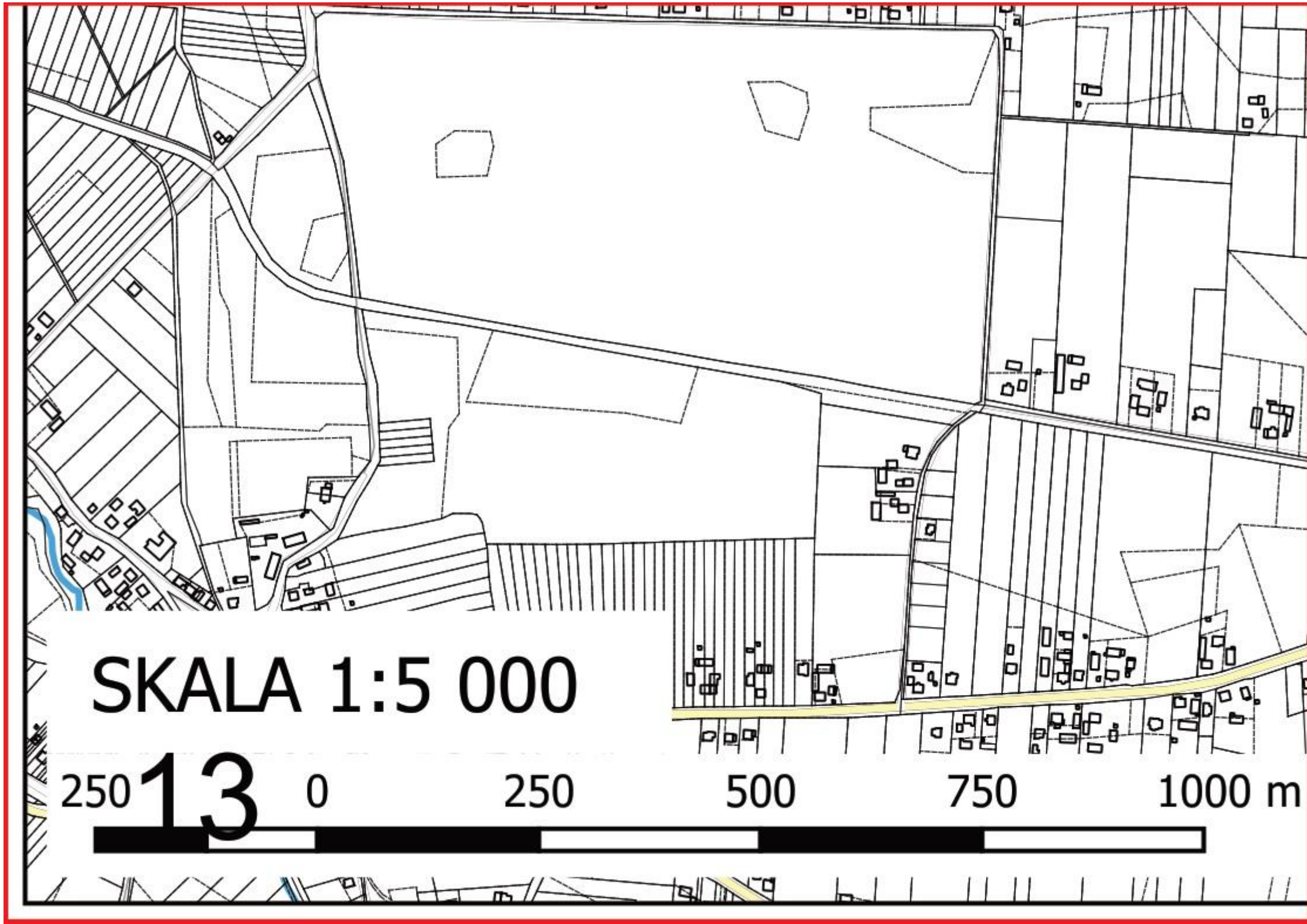


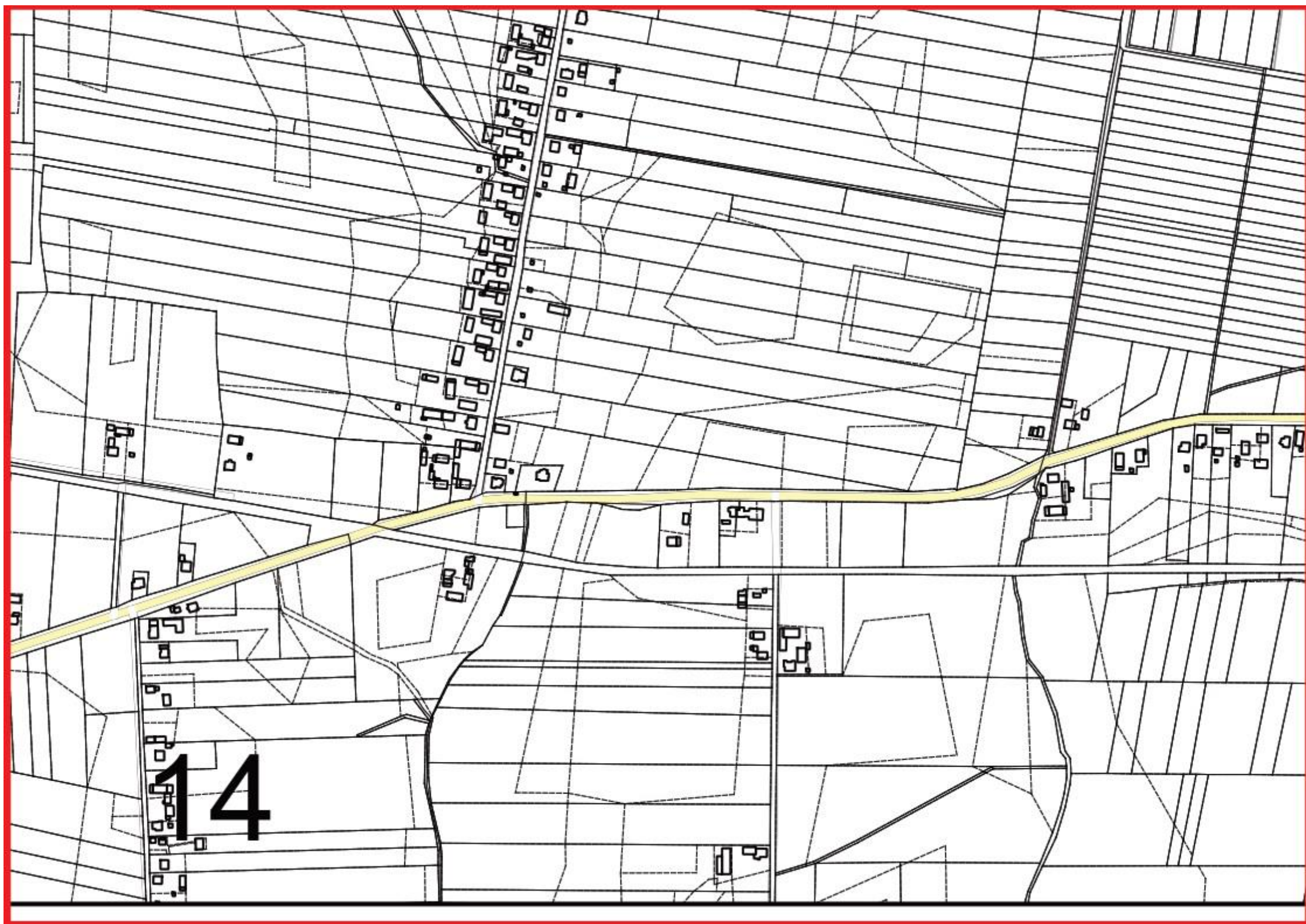




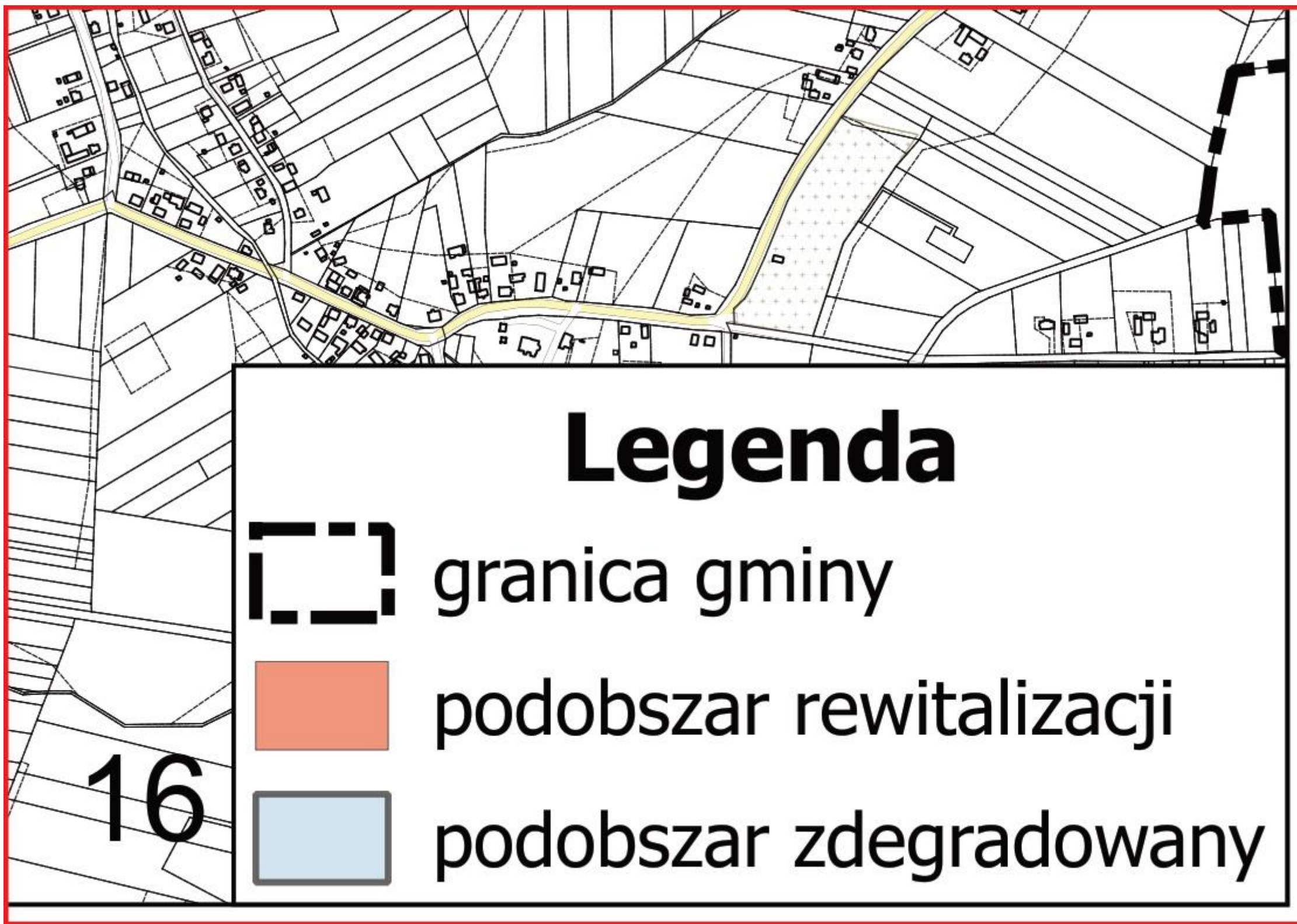




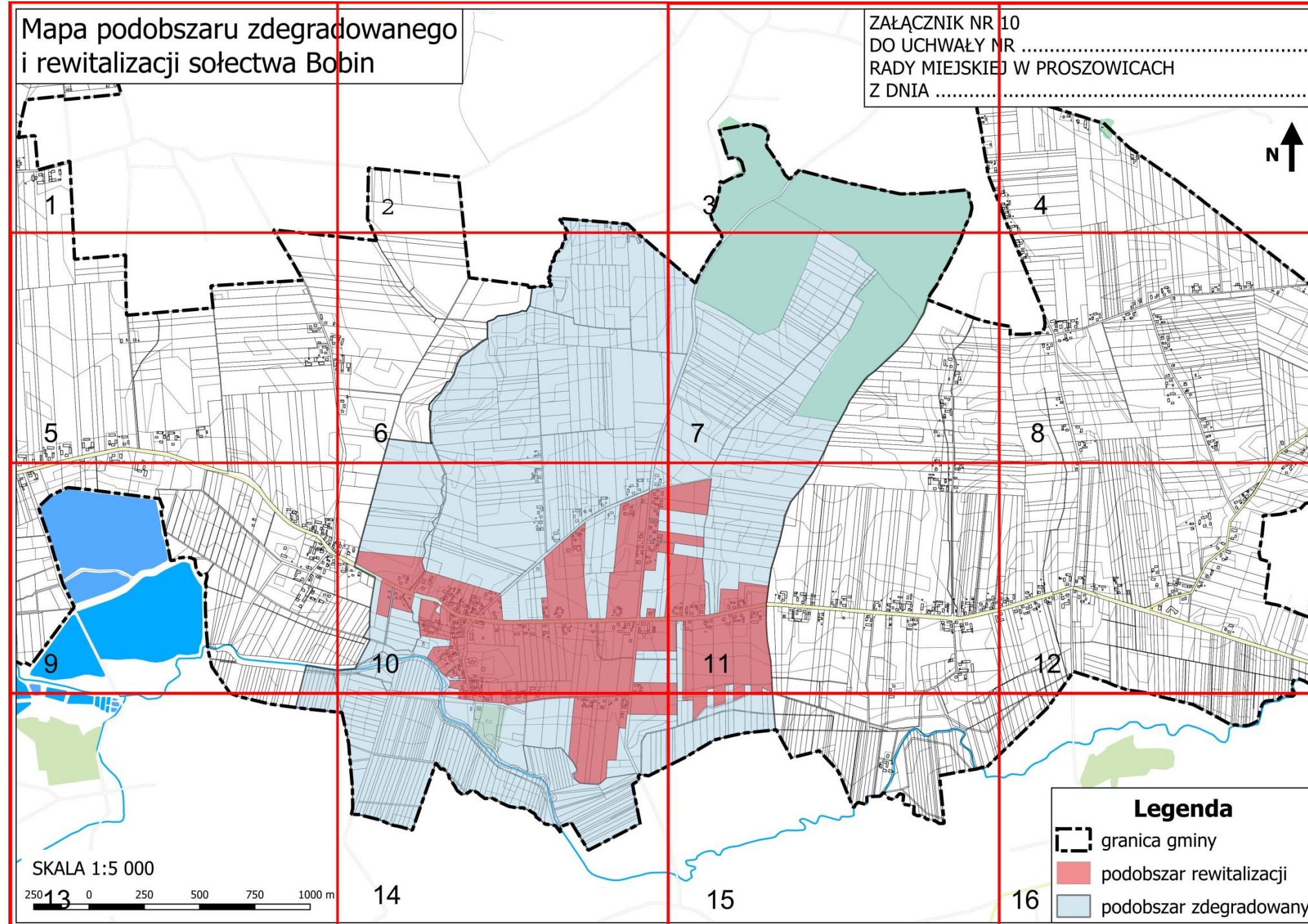








ZAŁĄCZNIK NR 10 DO UCHWAŁY NR XXXVII/273/2017 RADY MIEJSKIEJ W PROSZOWICACH Z DN. 6 KWIETNIA 2017 r. W SPRAWIE WYZNACZENIA OBSZARU ZDEGRADOWANEGO I OBSZARU REWITALIZACJI W GMINIE I MIEŚCIE PROSZOWICE (SKALA 1:5000)



# Mapa podobszaru zdegradowanego i rewitalizacji sołectwa Bo...

