



# DZIENNIK URZĘDOWY

## WOJEWÓDZTWA MAŁOPOLSKIEGO

Kraków, dnia 14 września 2022 r.

Poz. 6027

### ROZPORZĄDZENIE WOJEWODY MAŁOPOLSKIEGO

z dnia 12 września 2022 roku

(nr poz. rej. 20/22)

#### **w sprawie ustanowienia strefy ochronnej wielootworowego ujęcia wód podziemnych, zlokalizowanego w miejscowości Stary Sącz, gmina Stary Sącz**

Na podstawie art. 135 ust. 1 pkt 2, w związku z art. 135 ust. 3 i art. 137 ust. 1 ustawy z dnia 20 lipca 2017 r. Prawo wodne (Dz. U. z 2021 r. poz. 2233, z późn. zm.<sup>1)</sup>) zarządza się, co następuje:

**§ 1.** 1. Ustanawia się strefę ochronną ujęcia wód podziemnych z utworów czwartorzędowych z 15 studni wierconych oznaczonych symbolami: S-19, S-21 S-21a, S-21b, S-21c, S-22, S-22a, S-22b,

S-22c, S-23, S-23a, S-23b, S-23c, H-8, H-9 oraz studni kopanej S-1, zlokalizowanego w miejscowości Stary Sącz, gmina Stary Sącz, powiat nowosądecki, zwaną dalej „strefą ochronną”.

2. Strefa ochronna składa się z:

1) terenu ochrony bezpośredniej o łącznej powierzchni 2,6324 ha, obejmującego:

- a) dla studni S-1, fragment działki nr 667/2, obręb 0015 Stary Sącz, w zasięgu ogrodzenia o wymiarach 5,0 x 5,0 x 2,0 x 3,9 x 2,5 m i powierzchni 21 m<sup>2</sup>,
- b) dla studni S-19, fragment działki nr 379, obręb 0015 Stary Sącz, w zasięgu ogrodzenia o wymiarach 25,30 x 24,06 x 25,17 x 23,89 m i powierzchni 605 m<sup>2</sup>,
- c) dla 4 studni: S-21, S-21a, S-21b, S-21c, fragment działki nr 426, obręb 0015 Stary Sącz, w zasięgu ogrodzenia o wymiarach 100,24 x 90,51 x 97,54 x 89,61 m i powierzchni 8907 m<sup>2</sup>,
- d) dla 4 studni: S-22, S-22a, S-22b, S-22c, fragment działki nr 569, obręb 0015 Stary Sącz, w zasięgu ogrodzenia o wymiarach 95,89 x 82,26 x 94,76 x 79,91 m i powierzchni 7725 m<sup>2</sup>,
- e) dla 4 studni: S-23, S-23a, S-23b, S-23c, fragment działki nr 549, obręb 0015 Stary Sącz, w zasięgu ogrodzenia o wymiarach 90,01 x 84,83 x 88,35 x 7,09 x 76,62 x 4,45 m i powierzchni 7890 m<sup>2</sup>,
- f) dla studni H-8, fragment działki nr 403, obręb 0015 Stary Sącz, w zasięgu ogrodzenia o wymiarach 25,08 x 24,42 x 25,01 x 22,96 m i powierzchni 593 m<sup>2</sup>,
- g) dla studni H-9, fragment działki nr 461, obręb 0015 Stary Sącz, w zasięgu ogrodzenia o wymiarach 25,14 x 23,84 x 23,73 x 23,89 m i powierzchni 583 m<sup>2</sup>;

2) terenu ochrony pośredniej o łącznej powierzchni 160,08 ha, na terenie miejscowości Stary Sącz, obejmującego:

<sup>1)</sup> Zmiany tekstu jednolitego wymienionej ustawy zostały ogłoszone w Dz. U. z 2021 r. poz. 2368 oraz z 2022 r. poz. 88, 258, 855, 1079 i 1549.

- a) Obszar A - o powierzchni 37,90 ha,
- b) Obszar B - o powierzchni 122,18 ha.

§ 2. 1. Teren ochrony bezpośredniej został przedstawiony na mapie, stanowiącej załącznik nr 1 do rozporządzenia.

2. Teren ochrony pośredniej został przedstawiony na mapie, stanowiącej załącznik nr 2 do rozporządzenia.

3. Opis przebiegu granicy terenu ochrony pośredniej został przedstawiony w załączniku nr 3 do rozporządzenia.

§ 3. 1. Na terenie ochrony bezpośredniej obowiązują:

- 1) zakaz, o którym mowa w art. 127 ustawy z dnia 20 lipca 2017 r. Prawo wodne;
- 2) nakazy, o których mowa w art. 128 ustawy z dnia 20 lipca 2017 r. Prawo wodne.

2. Teren ochrony bezpośredniej należy ogrodzić, a jego granice oznaczyć zgodnie z art. 129 ust. 2 ustawy z dnia 20 lipca 2017 r. Prawo wodne.

3. Lokalizacja tablic informacyjnych została przedstawiona na mapie, stanowiącej załącznik nr 1 do rozporządzenia.

§ 4. 1. Na całym terenie ochrony pośredniej zabrania się:

- 1) rolniczego wykorzystania ścieków;
- 2) przechowywania lub składowania odpadów promieniotwórczych;
- 3) budowy nowych dróg, linii kolejowych, lotnisk lub lądowisk, z wyjątkiem obiektów wykonanych w nasypie oraz dróg dojazdowych nie posiadających statusu drogi publicznej;
- 4) lokalizowania ferm chowu lub hodowli zwierząt;
- 5) lokalizowania składowisk odpadów niebezpiecznych, innych niż niebezpieczne i obojętne oraz obojętnych;
- 6) lokalizowania nowych ujęć wody, z wyłączeniem:
  - a) rozbudowy ujęcia wód podziemnych „Stary Sącz”,
  - b) ujęć wód powierzchniowych Zakładu Uzdatniania Wód w Starym Sączu,
  - c) indywidualnych ujęć służących zwykłemu korzystaniu z wód;
- 7) lokalizowania cmentarzy oraz grzebania martwych zwierząt;
- 8) urządzania przyzmy kiszonkowych, z wyjątkiem ofoliowanych balotów z sianokiszonką;
- 9) lokalizowania nowych przedsięwzięć mogących znacząco oddziaływać na środowisko, za wyjątkiem przedsięwzięć, dla których przeprowadzona ocena oddziaływania na środowisko wykazała brak negatywnego wpływu na wody podziemne;
- 10) składowania opakowań po nawozach i środkach ochrony roślin, które według zezwolenia na wprowadzanie do obrotu są klasyfikowane jako niebezpieczne dla środowiska, niezabezpieczonych przed wpływem warunków atmosferycznych.

2. Na Obszarze A terenu ochrony pośredniej, wskazanym w § 1 ust. 2 pkt 2 lit. a, oprócz zakazów, o których mowa w ust. 1 zabrania się:

- 1) wprowadzania ścieków do wód lub do ziemi;
- 2) stosowania nawozów oraz środków ochrony roślin;
- 3) wykonywania wykopów ziemnych, z wyłączeniem:
  - a) wykopów związanych z rozbudową ujęcia wód podziemnych „Stary Sącz”,
  - b) budową ujęć wód powierzchniowych Zakładu Uzdatniania Wód w Starym Sączu,
  - c) innych wykopów, o głębokości mniejszej niż 1,5 m p.p.t;

- 4) lokalizowania magazynów produktów ropopochodnych oraz substancji szczególnie szkodliwych dla środowiska wodnego określonych w przepisach odrębnych, a także rurociągów do ich transportu;
- 5) mycia pojazdów mechanicznych;
- 6) wykonywania odwodnień budowlanych, z wyłączeniem odwodnień budowlanych wykopów związanych z rozbudową ujęcia wód podziemnych „Stary Sącz” oraz budową ujęć wód powierzchniowych Zakładu Uzdatniania Wód w Starym Sączu;
- 7) wydobywania kamienia, żwiru, piasku oraz innych materiałów;
- 8) składowania chemicznych środków zimowego utrzymania dróg.

3. Na Obszarze B terenu ochrony pośredniej, wskazanym w § 1 ust. 2 pkt 2 lit. b, oprócz zakazów, o których mowa w ust. 1 zabrania się:

- 1) wprowadzania ścieków do wód lub do ziemi, z wyłączeniem:
  - a) ścieków pochodzących ze stacji uzdatniania wody ujęcia „Stary Sącz”,
  - b) ścieków pochodzących z oczyszczalni przydomowych, spełniających wymagania określone w przepisach odrębnych;
- 2) stosowania nawozów oraz środków ochrony roślin, które według zezwolenia na wprowadzanie do obrotu są klasyfikowane jako niebezpieczne dla środowiska;
- 3) wykonywania wykopów ziemnych, z wyłączeniem tymczasowych wykopów pod obiekty budowlane oraz pod obiekty budowlane trwale związane z gruntem o głębokości mniejszej niż 4,0 m p.p.t.;
- 4) lokalizowania magazynów produktów ropopochodnych oraz substancji szczególnie szkodliwych dla środowiska wodnego określonych w przepisach odrębnych, a także rurociągów do ich transportu, z wyjątkiem nadziemnych zbiorników gazu płynnego, magazynów butli z gazem płynnym oraz stacji paliw wyposażonych w sieć monitoringu wód podziemnych;
- 5) mycia pojazdów mechanicznych, poza myjniami posiadającymi systemy odprowadzania i zagospodarowania ścieków;
- 6) wykonywania odwodnień budowlanych, z wyłączeniem tymczasowych odwodnień wykopów budowlanych;
- 7) wydobywania kamienia, żwiru, piasku oraz innych materiałów z głębokości większej niż 4,0 m p.p.t.;
- 8) składowania chemicznych środków zimowego utrzymania dróg, poza magazynami zabezpieczonymi przed opadami atmosferycznymi.

4. Granice terenu ochrony pośredniej należy oznaczyć zgodnie z art. 125 ust. 1 ustawy z dnia 20 lipca 2017 r. Prawo wodne.

5. Lokalizacja tablic informacyjnych została przedstawiona na mapie, stanowiącej załącznik nr 2 do rozporządzenia.

§ 5. Znosi się strefę ochronną obejmującą teren ochrony bezpośredniej wielootworowego ujęcia wód podziemnych w miejscowości Stary Sącz, ustanowioną w ust. 1 pkt 6 decyzji Dyrektora Zarządu Zlewni w Nowym Sączu Państwowego Gospodarstwa Wodnego Wody Polskie z dnia 11.12.2018 r. znak: KR.ZUW.3.4100.31.2018.KG.

§ 6. Rozporządzenie wchodzi w życie po upływie 14 dni od dnia ogłoszenia w Dzienniku Urzędowym Województwa Małopolskiego.

Wojewoda Małopolski  
**Łukasz Kmita**

Załącznik Nr 1 do rozporządzenia  
Wojewody Małopolskiego  
z dnia 12 września 2022 r.

**Teren ochrony bezpośredniej strefy ochronnej wielootworowego  
ujęcia wód podziemnych w miejscowości Stary Sącz**

**ARKUSZ 1**

SEKCJA MZ: 183.224.23

woj: małopolskie

powiat: nowosądecki

121016\_4.0015 Stary Sącz Stary Sącz

Nr ident. jedn. Nr i nazwa obrębu Nazwa jedn. ewid.

działki 403, 379

**GEODETA UPRAWNIONY**  
Nr Ipr. 22628 tel. 724-719-946  
mgr inż. Agnieszka Głowczyk

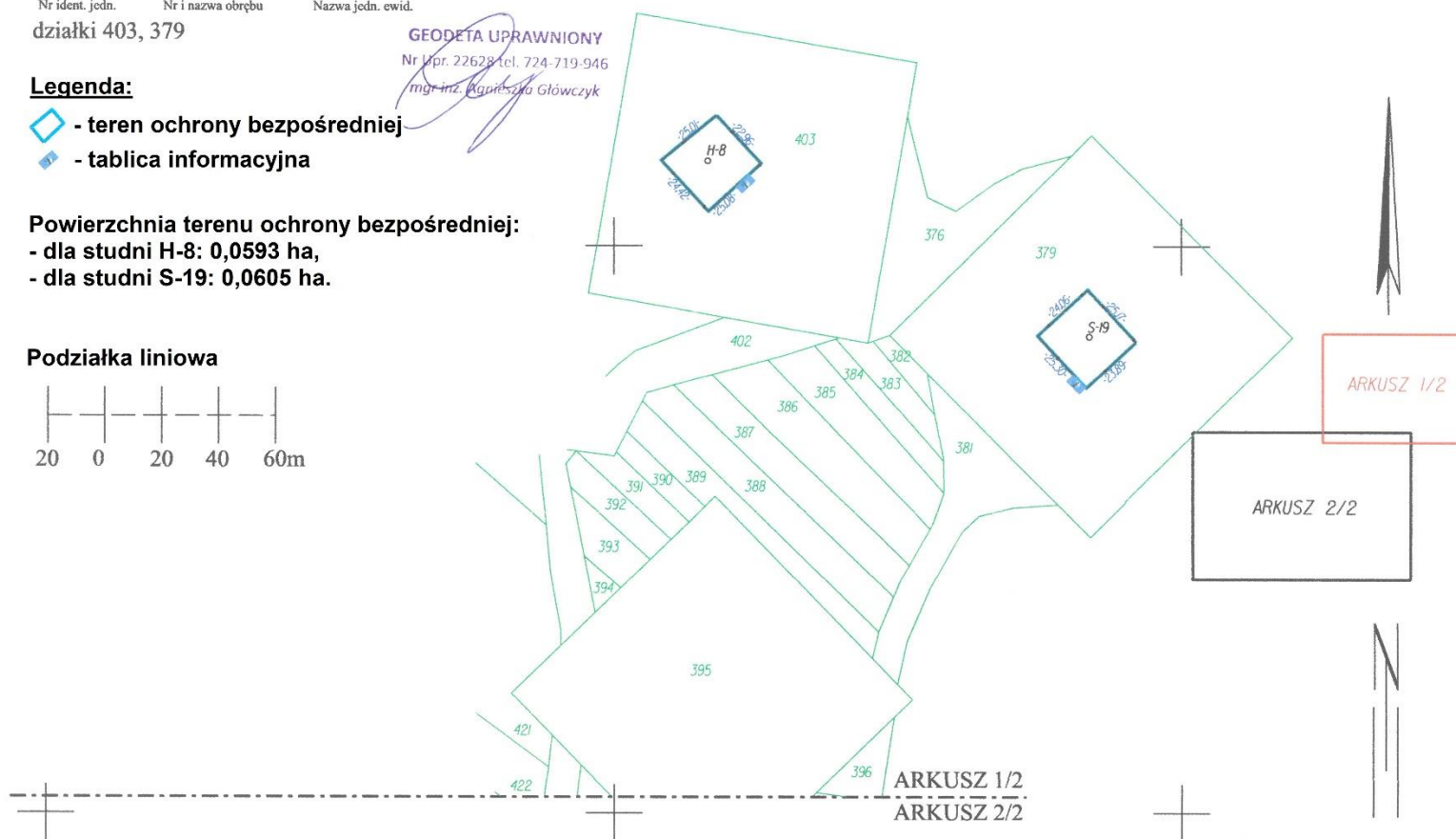
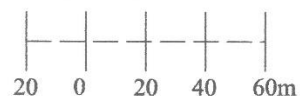
**Legenda:**

-  - teren ochrony bezpośredniej
-  - tablica informacyjna

**Powierzchnia terenu ochrony bezpośredniej:**

- dla studni H-8: 0,0593 ha,
- dla studni S-19: 0,0605 ha.

**Podziałka liniowa**



### Teren ochrony bezpośredniej strefy ochronnej wielootworowego ujęcia wód podziemnych w miejscowości Stary Sącz

ARKUSZ 2

SEKCJA MZ: 183.224.22, .23, 183.242.02, .03

woj: małopolskie  
powiat: nowosądecki  
121016\_4.0015 Stary Sącz Stary Sącz  
Nr ident. jedn. Nr i nazwa obrębu Nazwa jedn. ewid.  
działki 461, 426, 569, 549, 667/2

**GEODETA UPRAWNIONY**  
Nr Upr. 22628 tel. 724-719-946  
mgr inż. Agnieszka Głowczyk

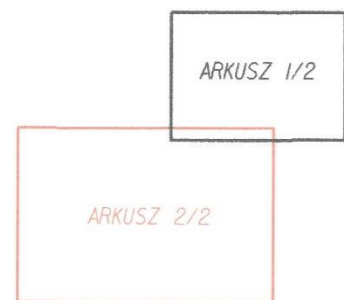
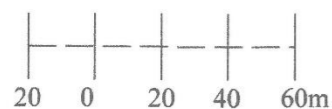
**Legenda:**

- teren ochrony bezpośredniej
- tablica informacyjna

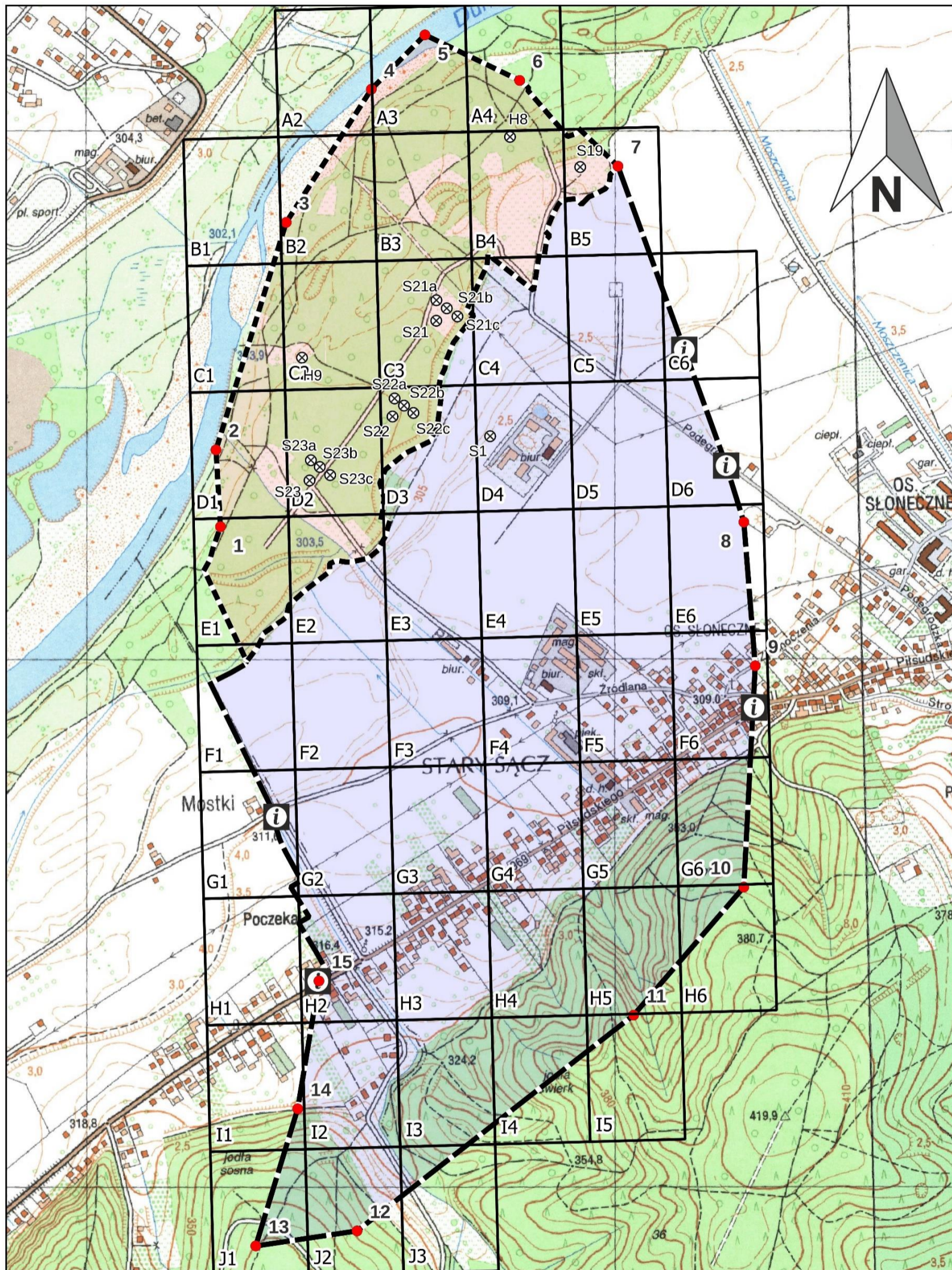
**Powierzchnia terenu ochrony bezpośredniej:**

- dla studni H-9: 0,0583 ha,
- dla studni S-21, S-21a, S-21b, S-21c: 0,8907 ha,
- dla studni S-22, S-22a, S-22b, S-22c: 0,7725 ha,
- dla studni S-23, S-23a, S-23b, S-23c: 0,7890 ha,
- dla studni S-1: 0,0021 ha.

**Podziałka liniowa**








**Teren ochrony pośredniej wielootworowego ujęcia wód podziemnych,  
zlokalizowanego w miejscowości Stary Sącz, gmina Stary Sącz**



**Legenda:**

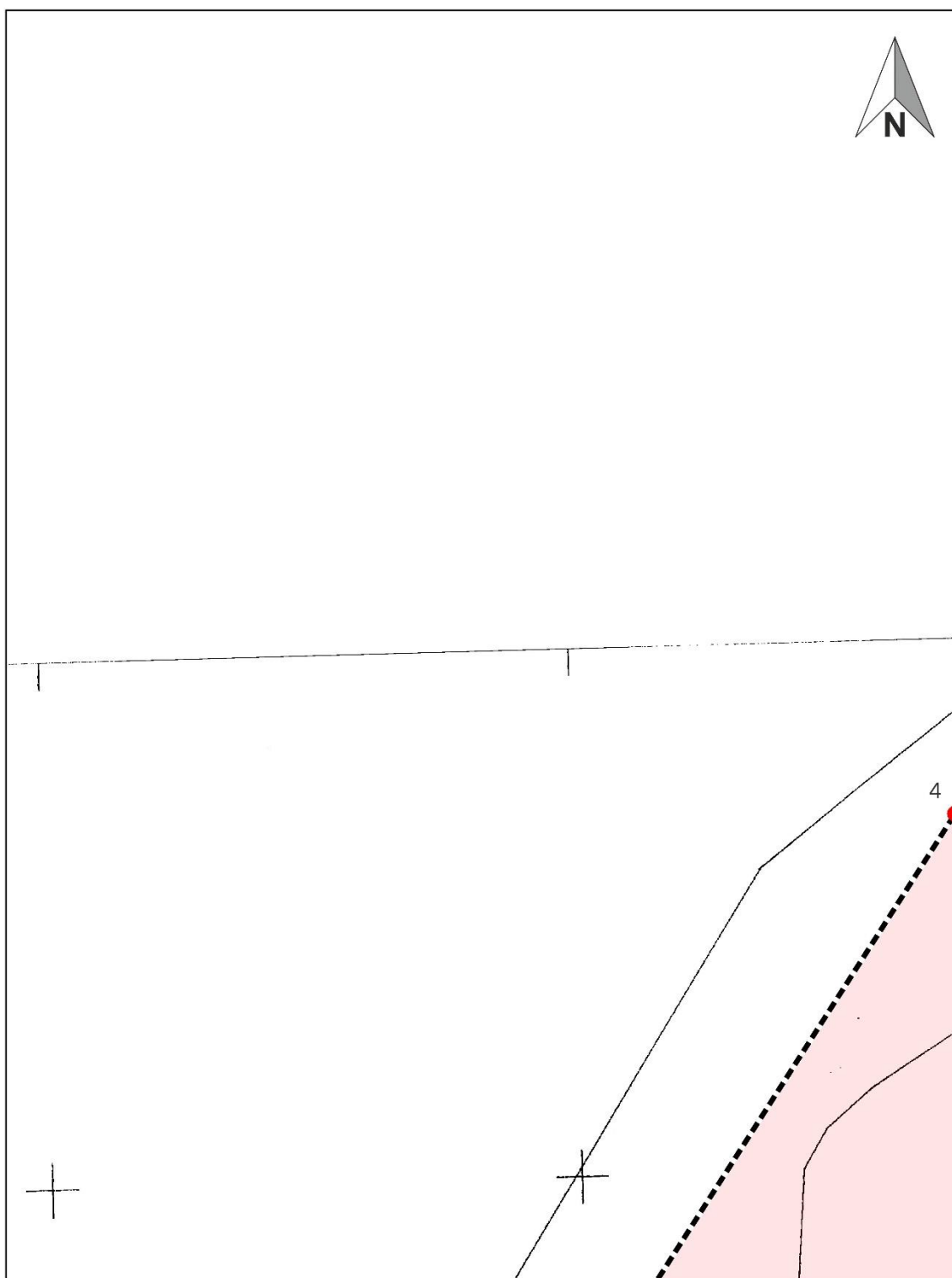
Granica Terenu Ochrony Pośredniej

-  Obszar A
-  Obszar B

-  Studnie ujęcia Stary Sącz
-  Punkty określone przez współrzędne
-  Tablica informacyjna

0 250 500 m





**Legenda:**

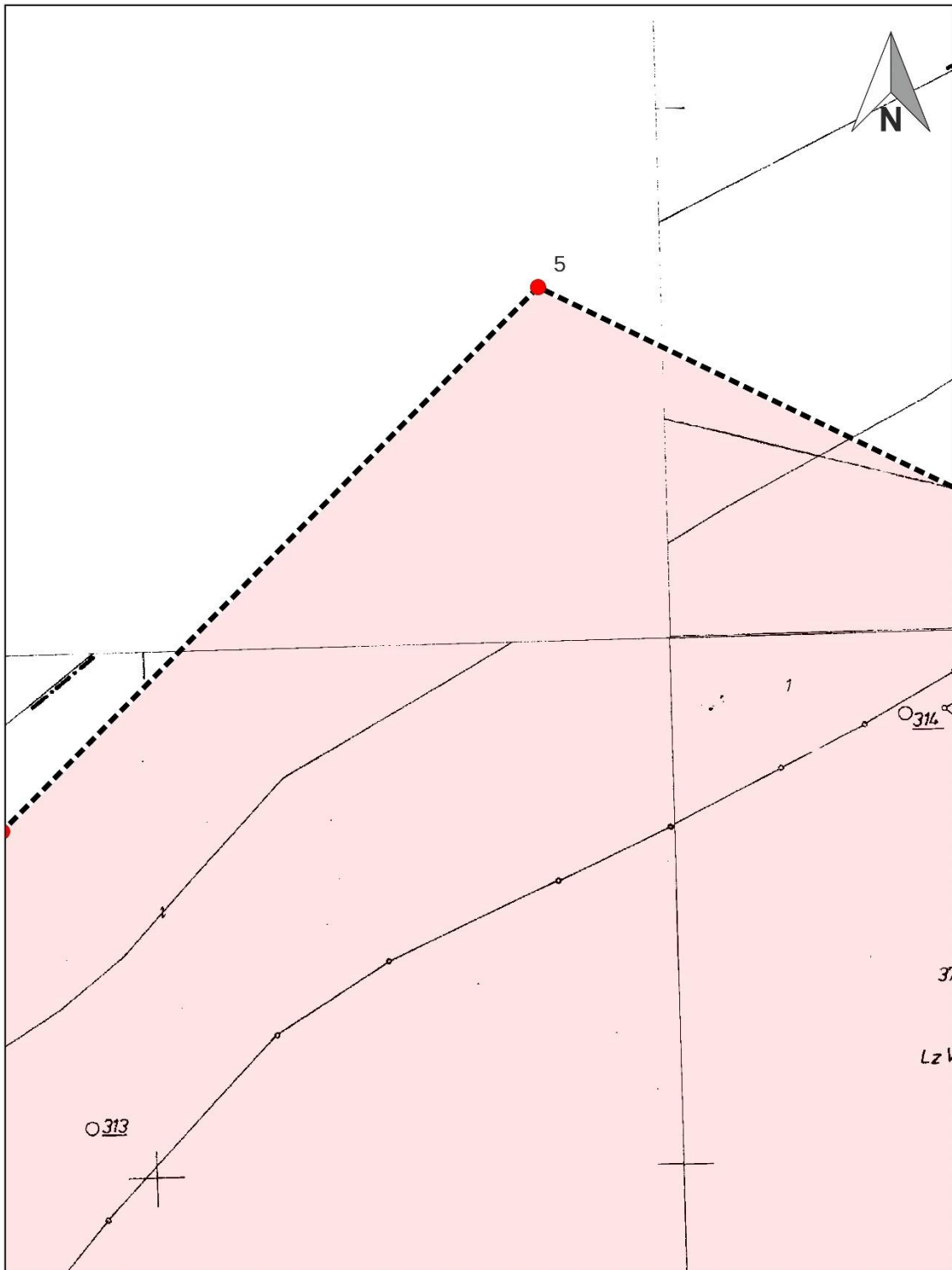
Granica Terenu Ochrony Pośredniej

 Obszar A

 Punkty określone przez współrzędne

0 25 50 m

**A2**



**Legenda:**

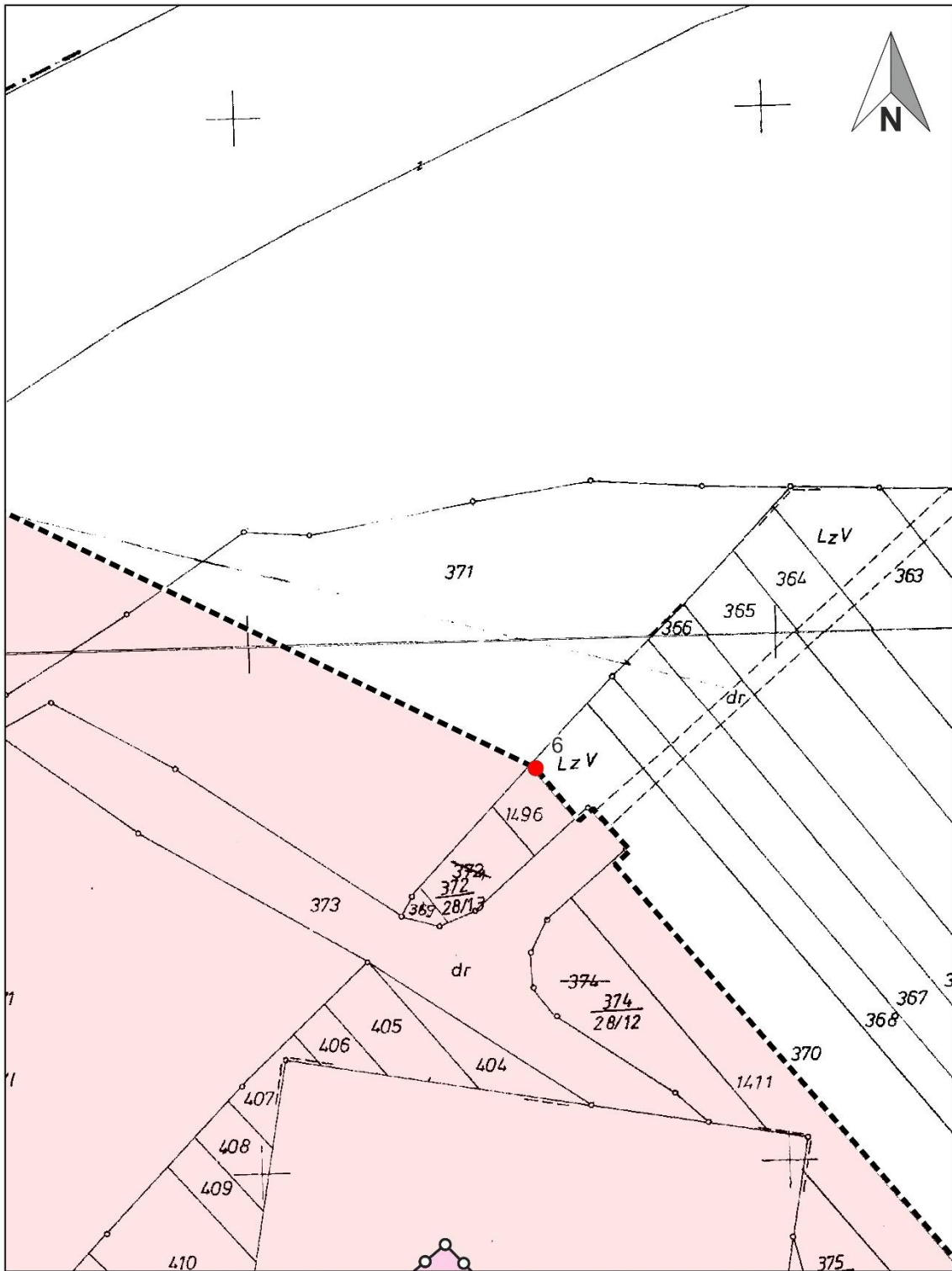
Granica Terenu Ochrony Pośredniej

 Obszar A

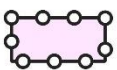
 Punkty określone przez współrzędne



**A3**



**Legenda:**



Granica Terenu Ochrony Bezpośredniej

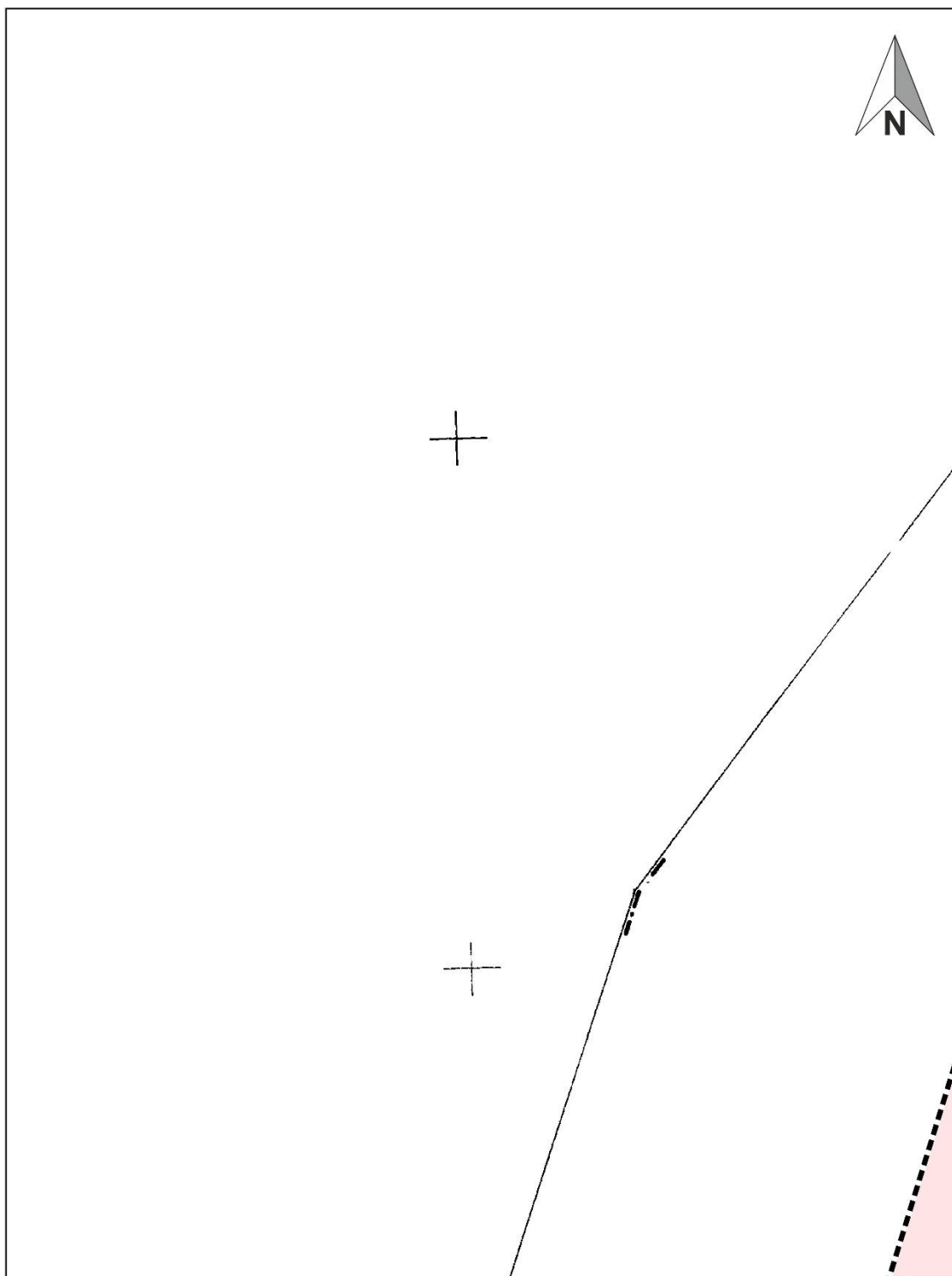
Granica Terenu Ochrony Pośredniej



Obszar A

● Punkty określone przez współrzędne

**A4**



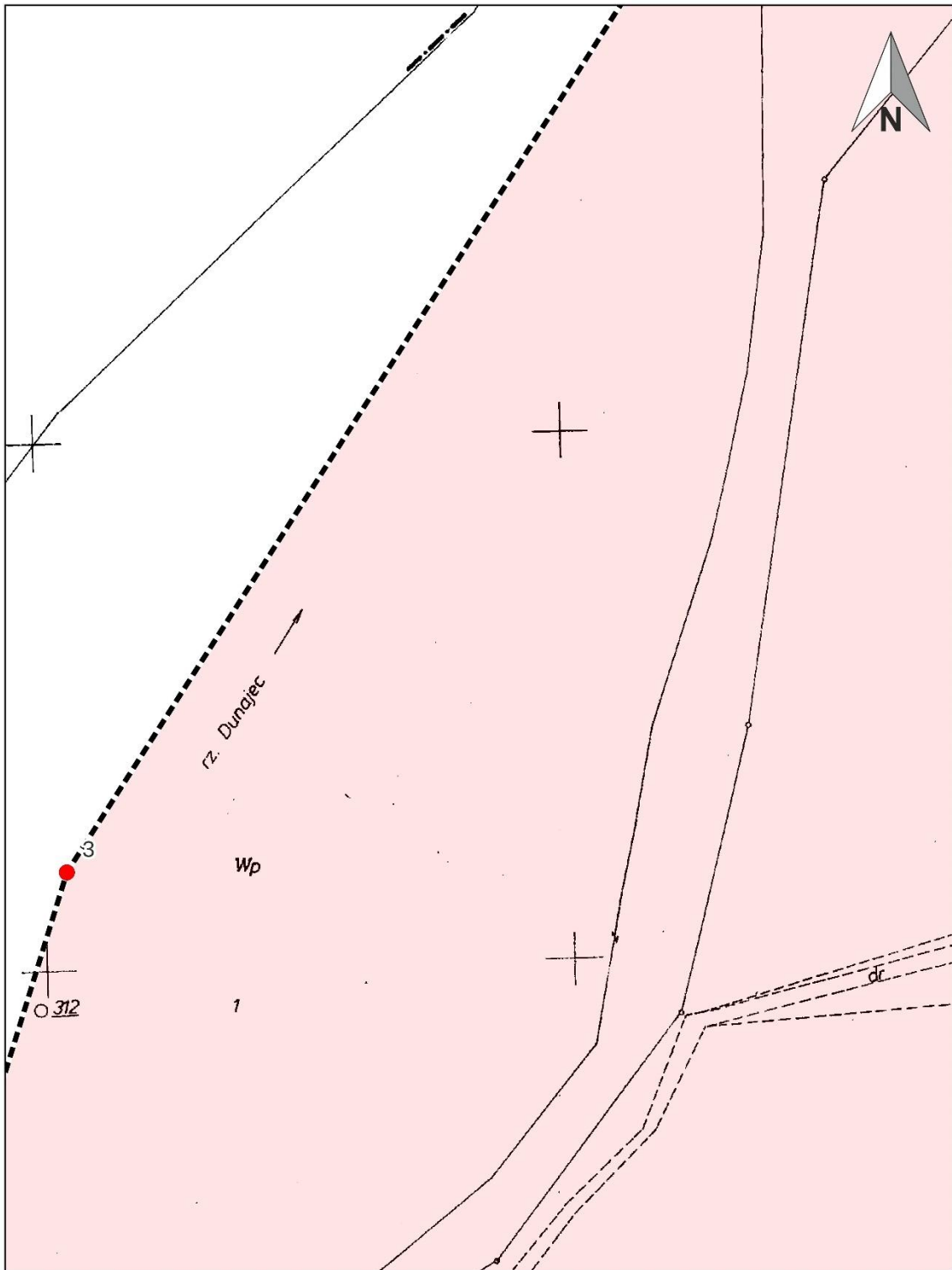
**Legenda:**

Granica Terenu Ochrony Pośredniej

 Obszar A



**B1**



**Legenda:**

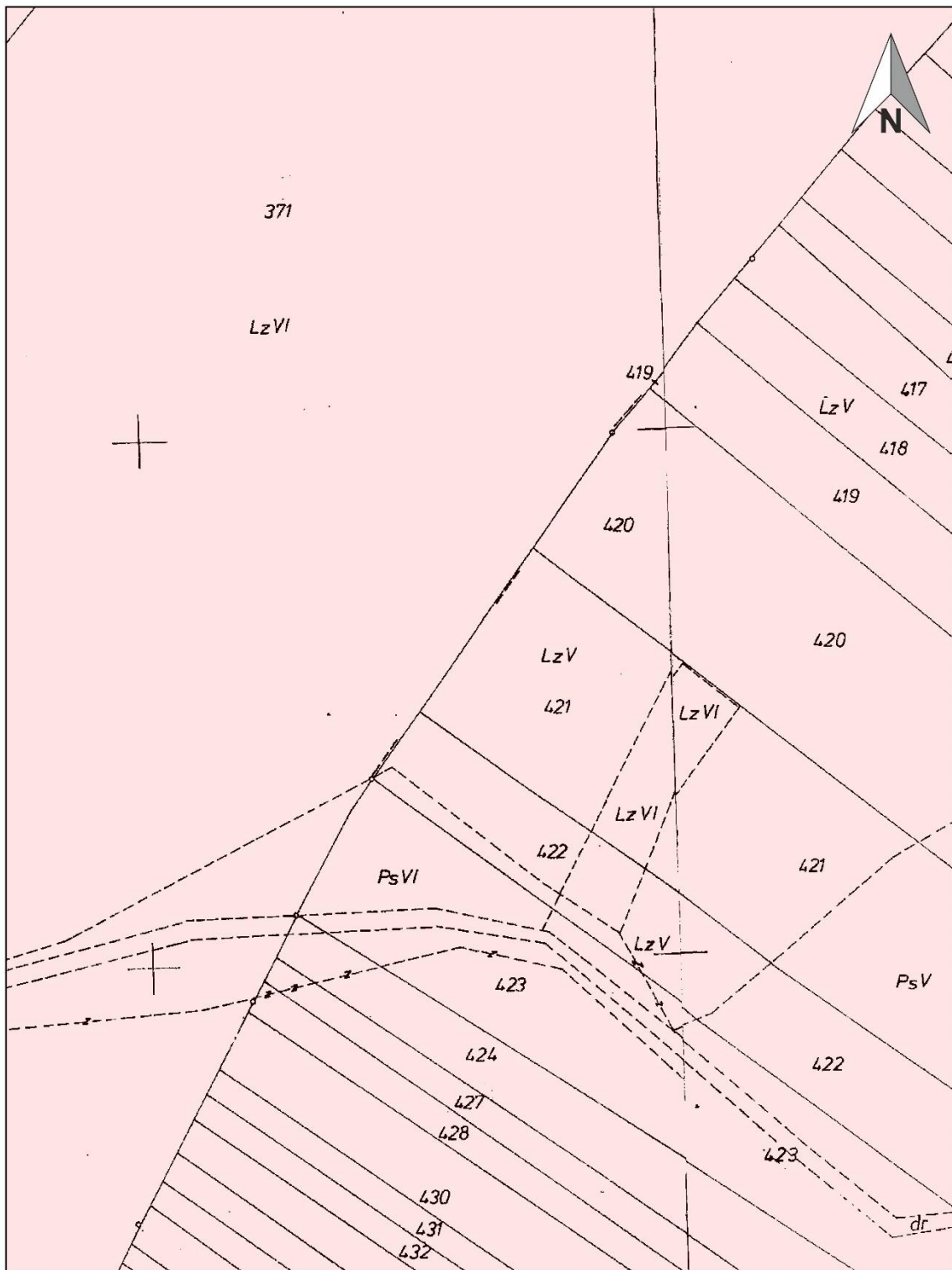
Granica Terenu Ochrony Pośredniej

 Obszar A

 Punkty określone przez współrzędne



**B2**



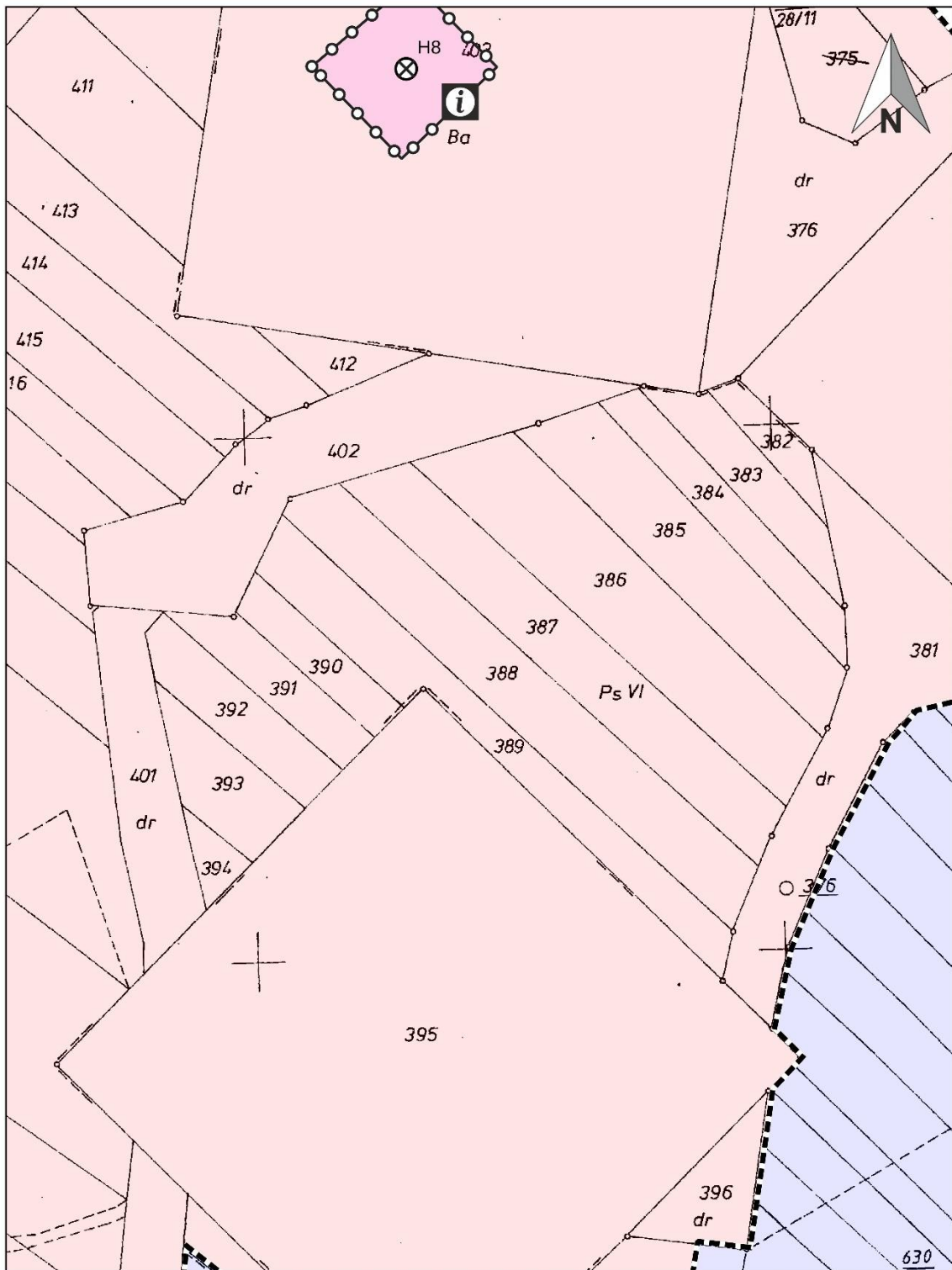
**Legenda:**

Granica Terenu Ochrony Pośredniej

 Obszar A



**B3**



**Legenda:**

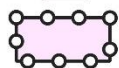
Granica Terenu Ochrony Pośredniej

Obszar A

Obszar B

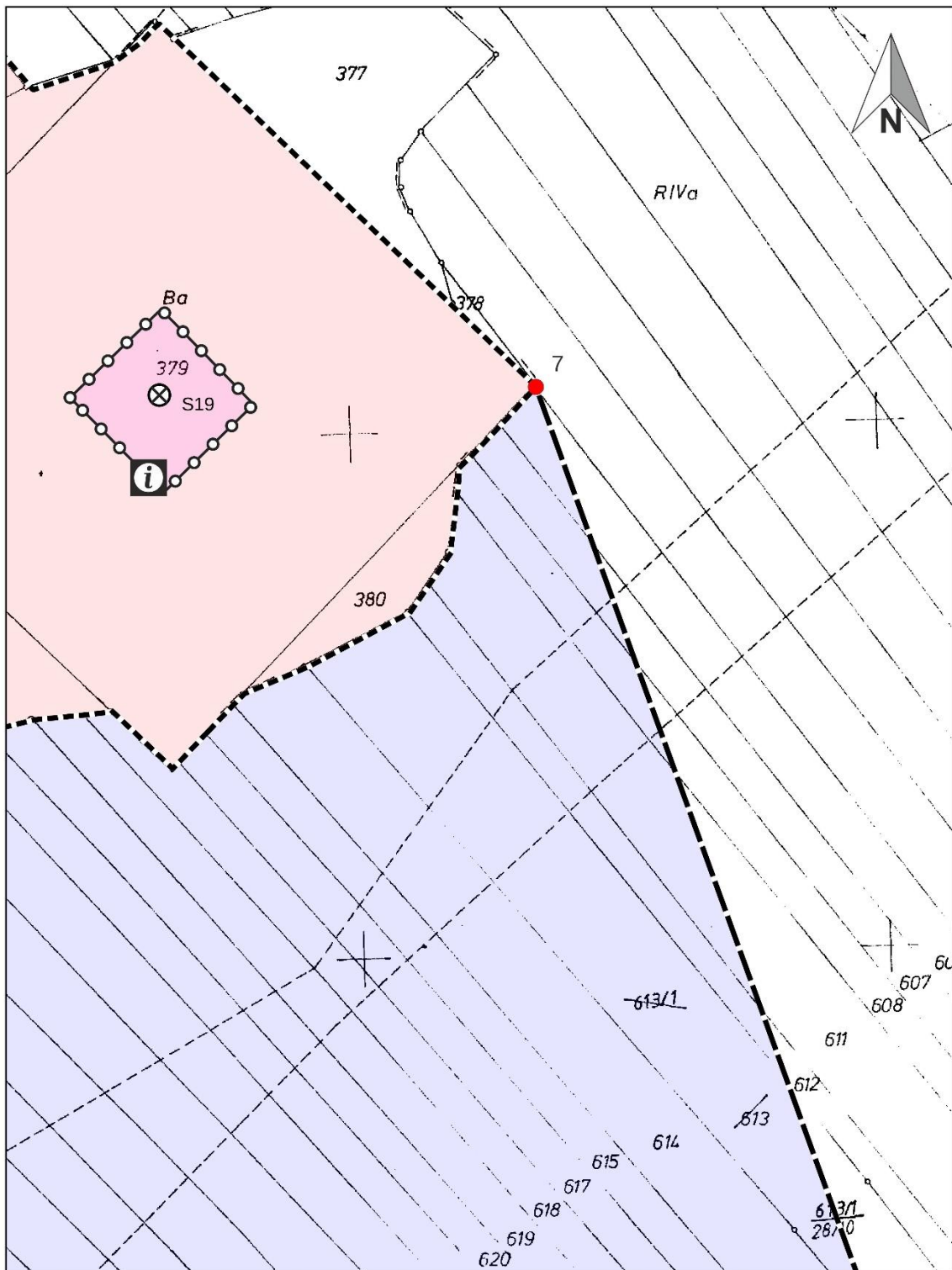
Studnia

Tablica informacyjna



Granica Terenu Ochrony Bezpośredniej

**B4**



**Legenda:**

Granica Terenu Ochrony Pośredniej

Obszar A

Obszar B

Studnia

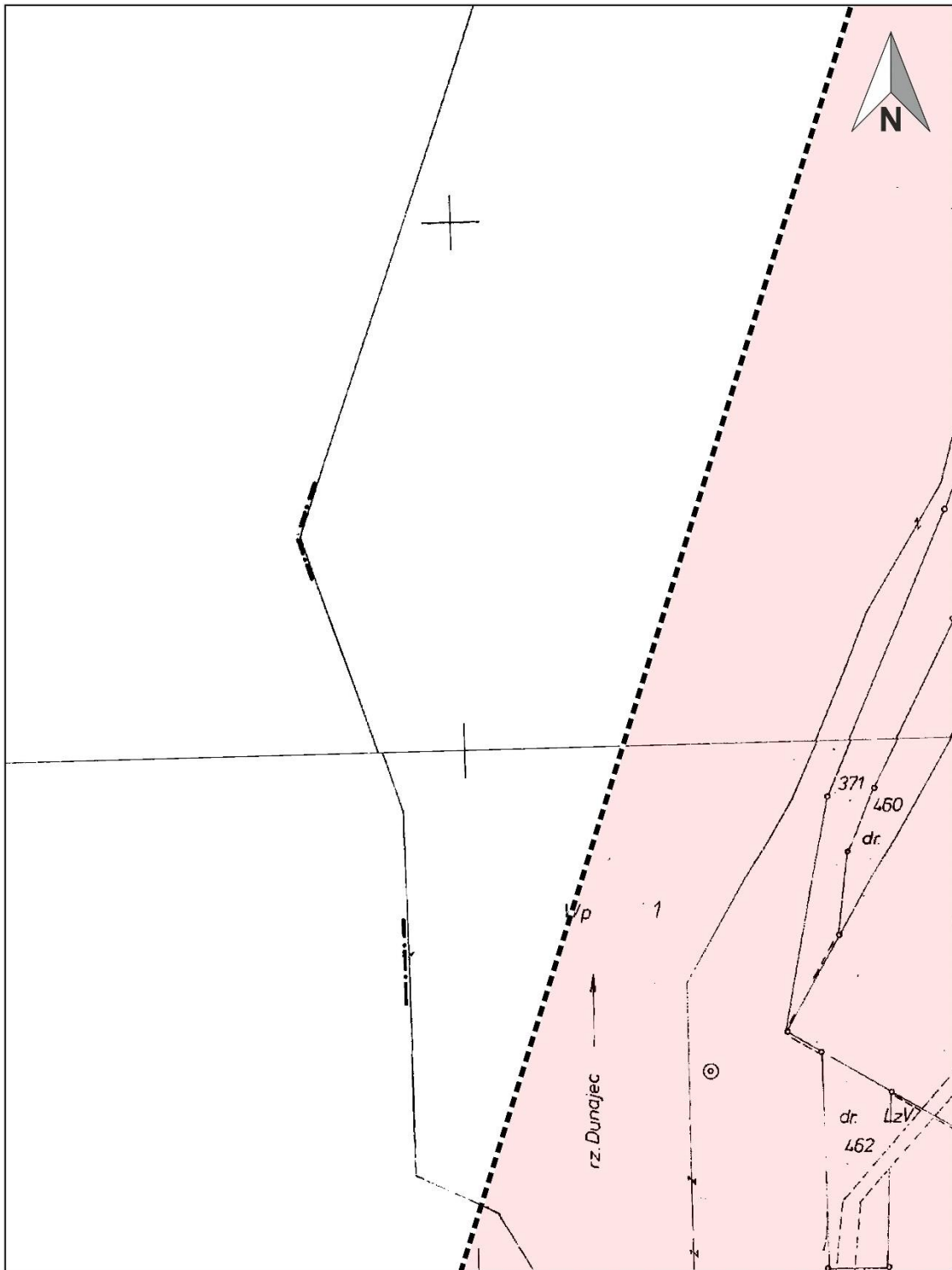
Tablica informacyjna

Punkty określone przez współrzędne

Granica Terenu Ochrony Bezpośredniej



**B5**



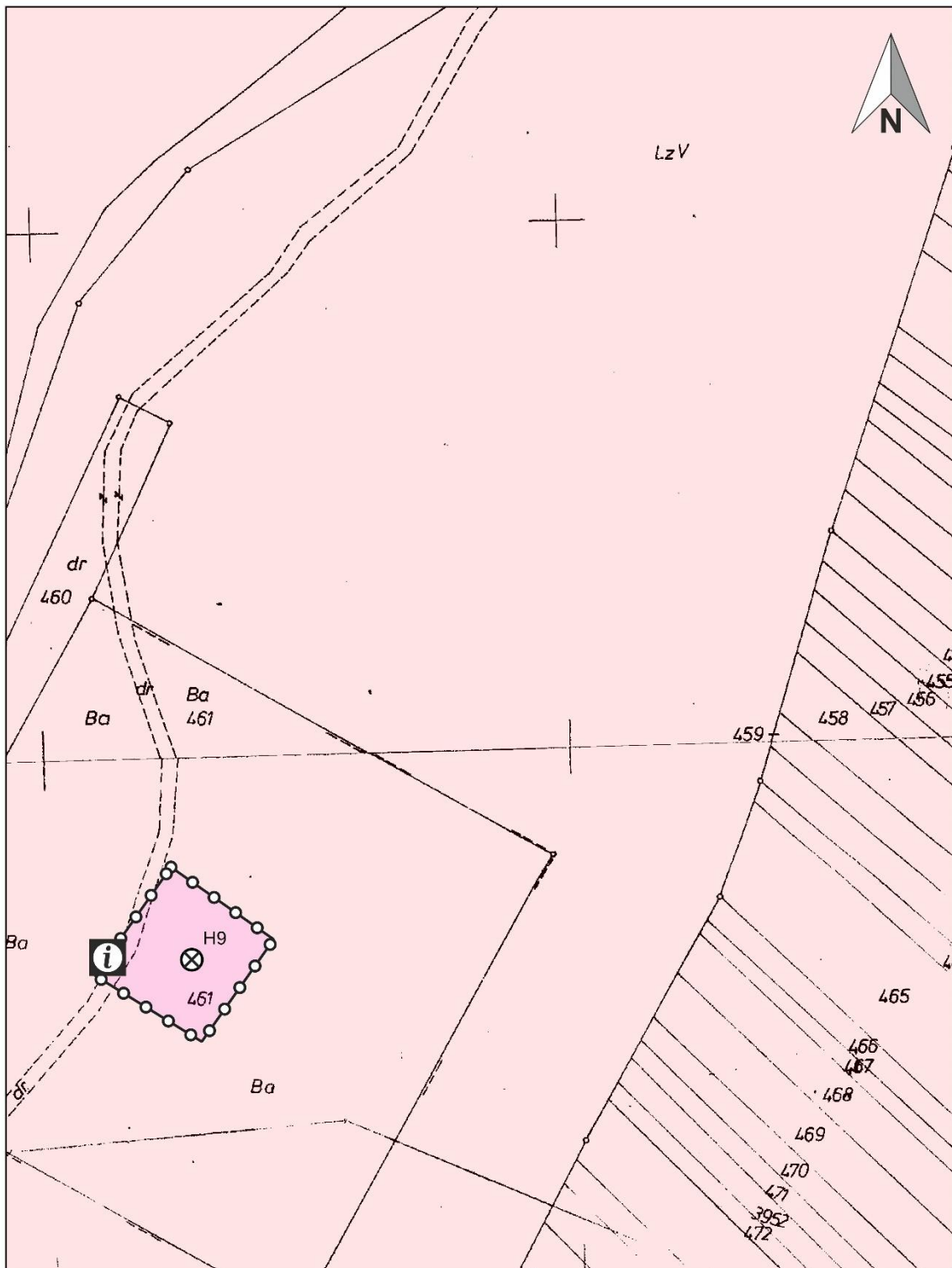
**Legenda:**

Granica Terenu Ochrony Pośredniej

 Obszar A

0 25 50 m

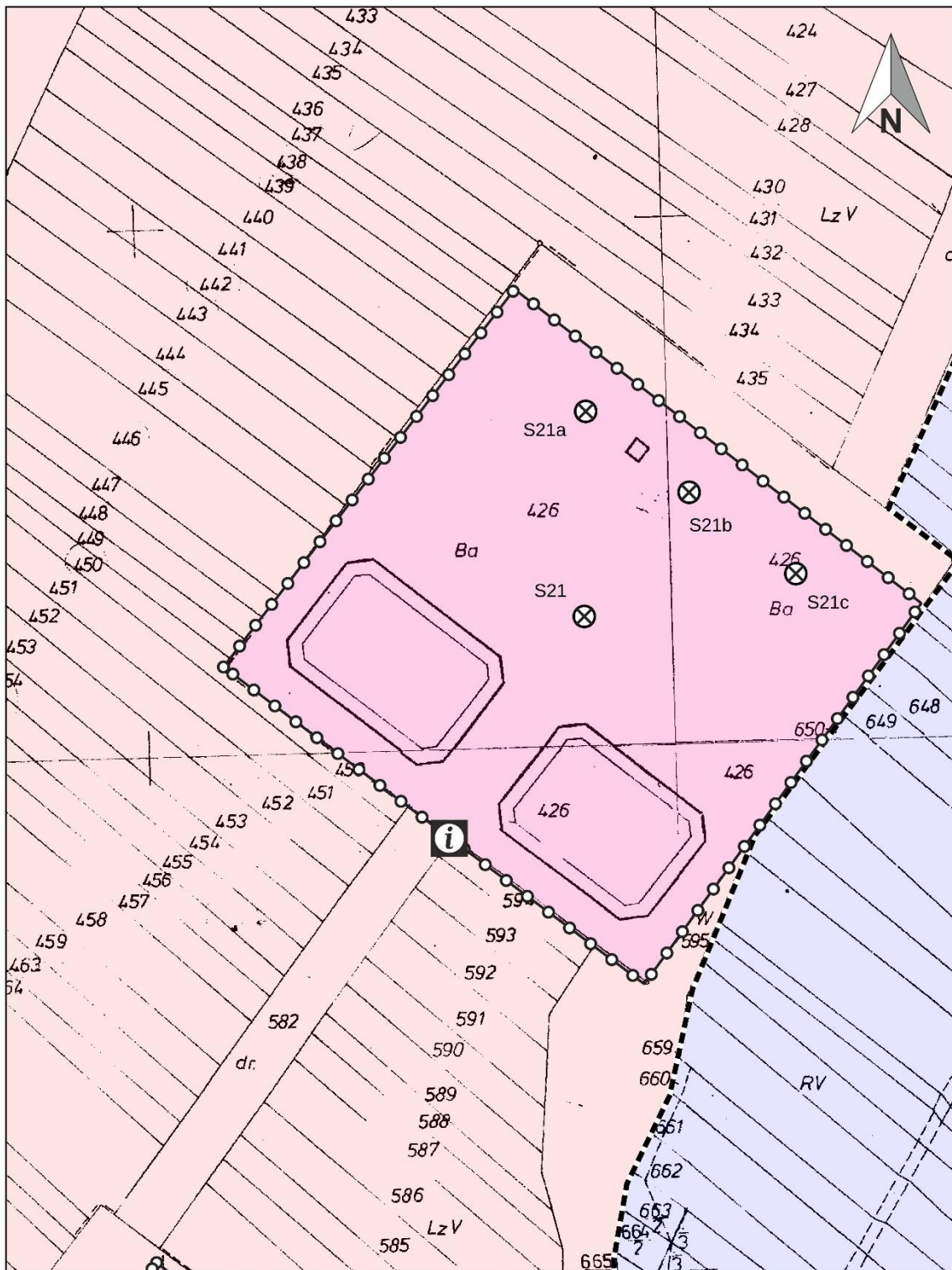
**C1**



**Legenda:**

- Granica Terenu Ochrony Pośredniej
- Obszar A
- Granica Terenu Ochrony Bezpośredniej
- Studnia
- Tablica informacyjna

**C2**



**Legenda:**

Granica Terenu Ochrony Pośredniej

Obszar A

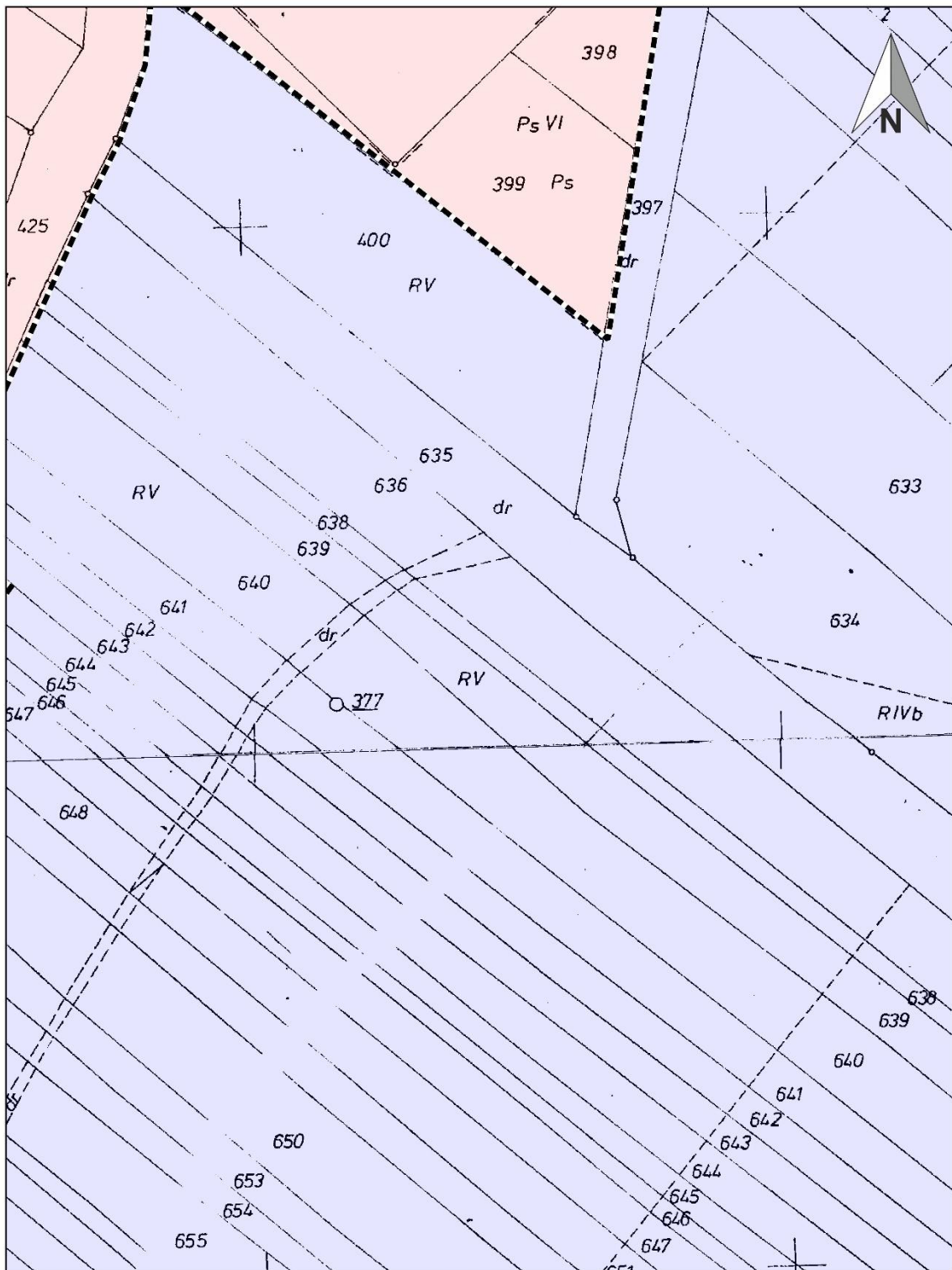
Obszar B

Studnia

Tablica informacyjna

Granica Terenu Ochrony Bezpośredniej

**C3**



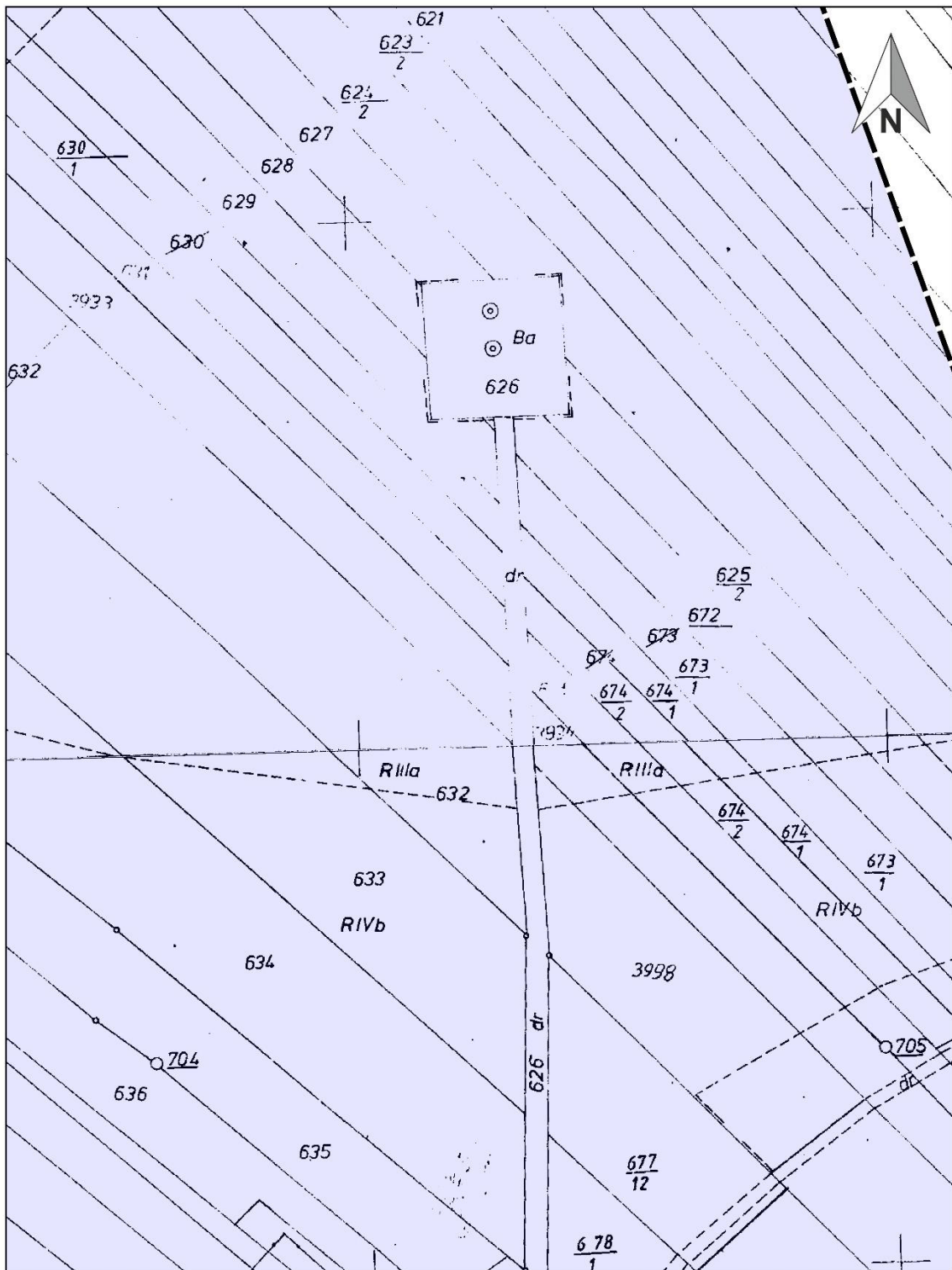
**Legenda:**

Granica Terenu Ochrony Pośredniej

 Obszar A

 Obszar B

**C4**



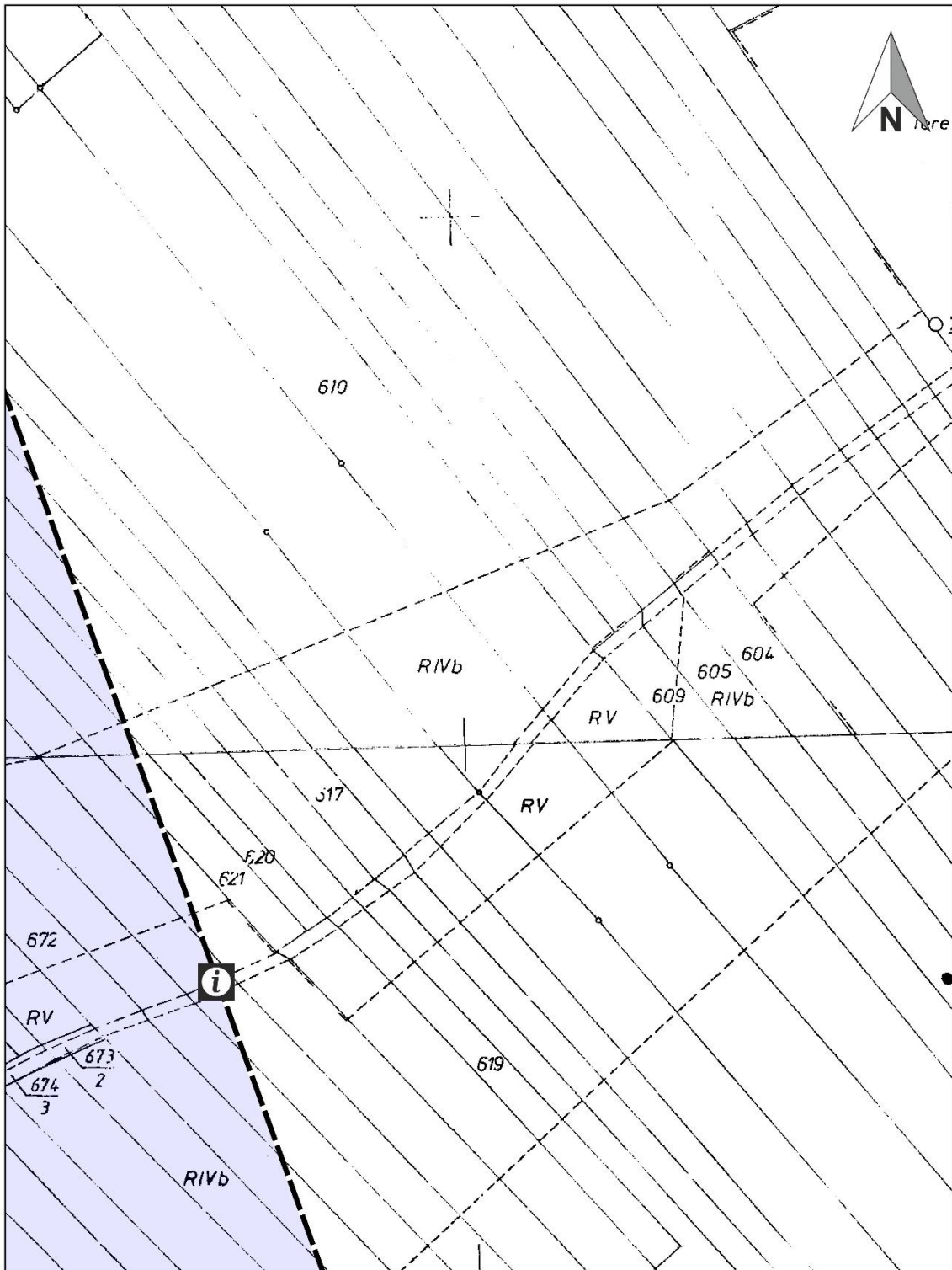
**Legenda:**

Granica Terenu Ochrony Pośredniej

 Obszar B




**C5**



**Legenda:**

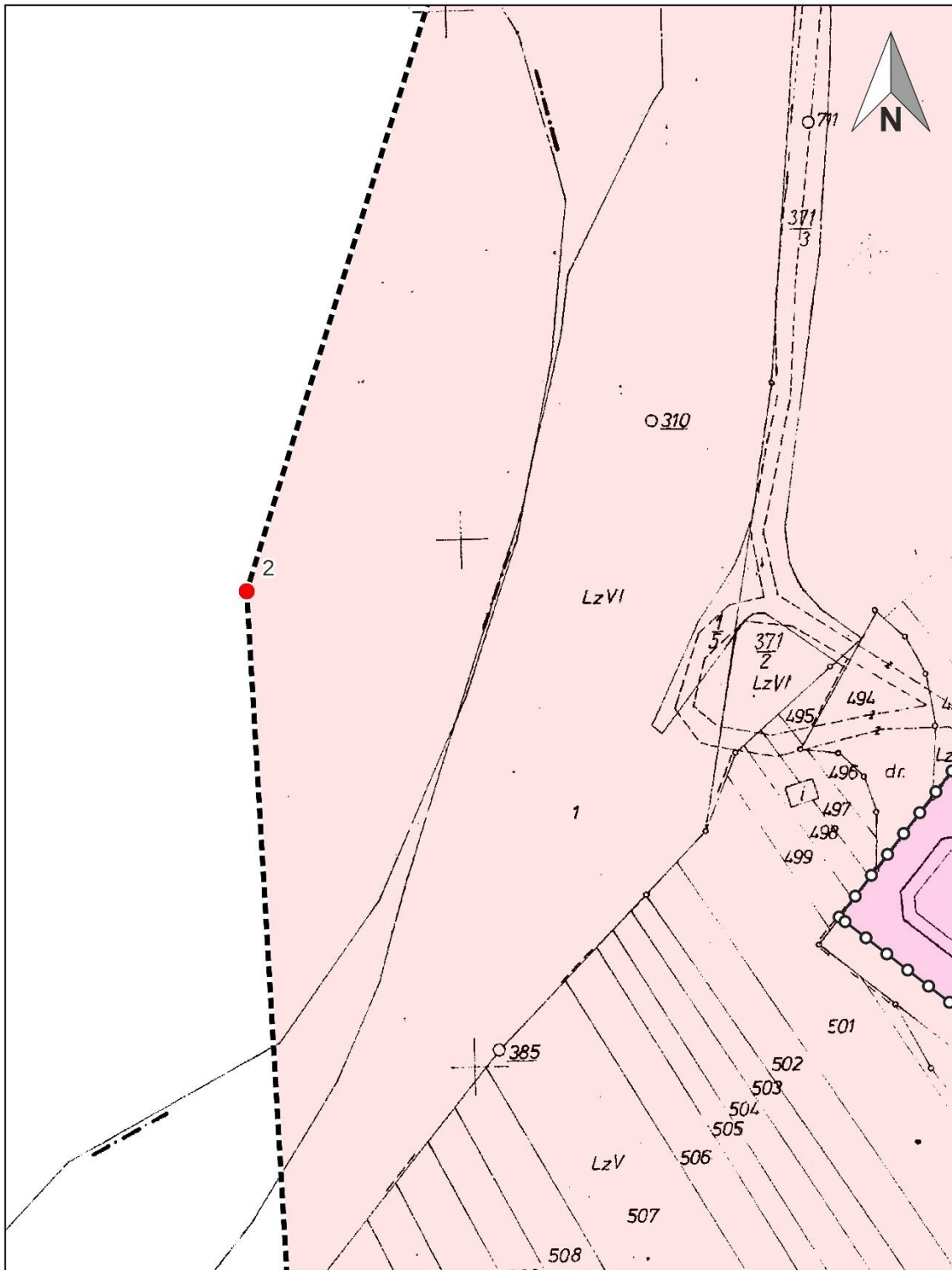
Granica Terenu Ochrony Pośredniej

 Obszar B

 Tablica informacyjna



**C6**



**Legenda:**

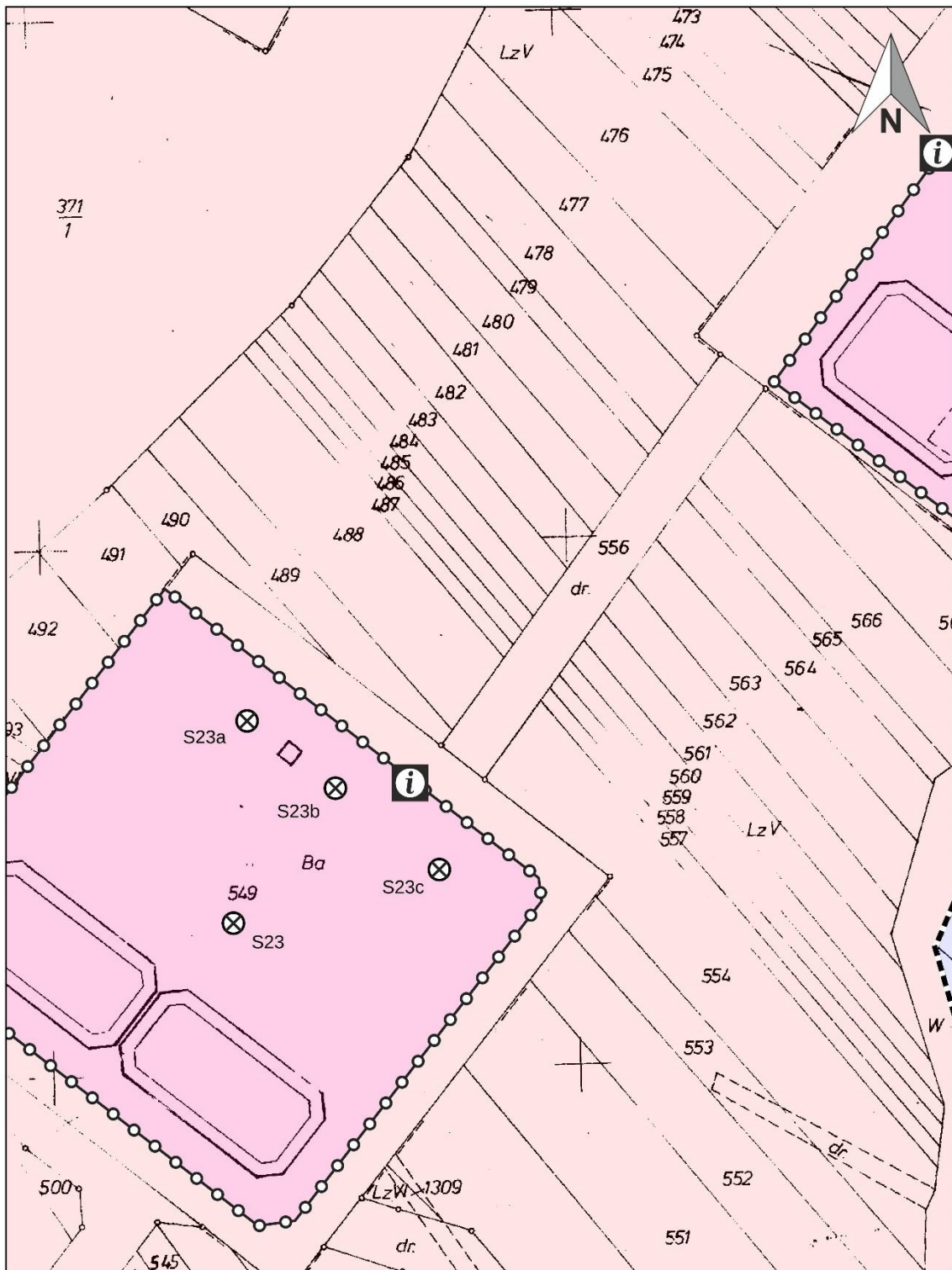
Granica Terenu Ochrony Pośredniej

 Obszar A

 Punkty określone przez współrzędne

 Granica Terenu Ochrony Bezpośredniej

**D1**



**Legenda:**

Granica Terenu Ochrony Pośredniej



Obszar A



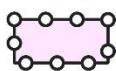
Obszar B



Studnia

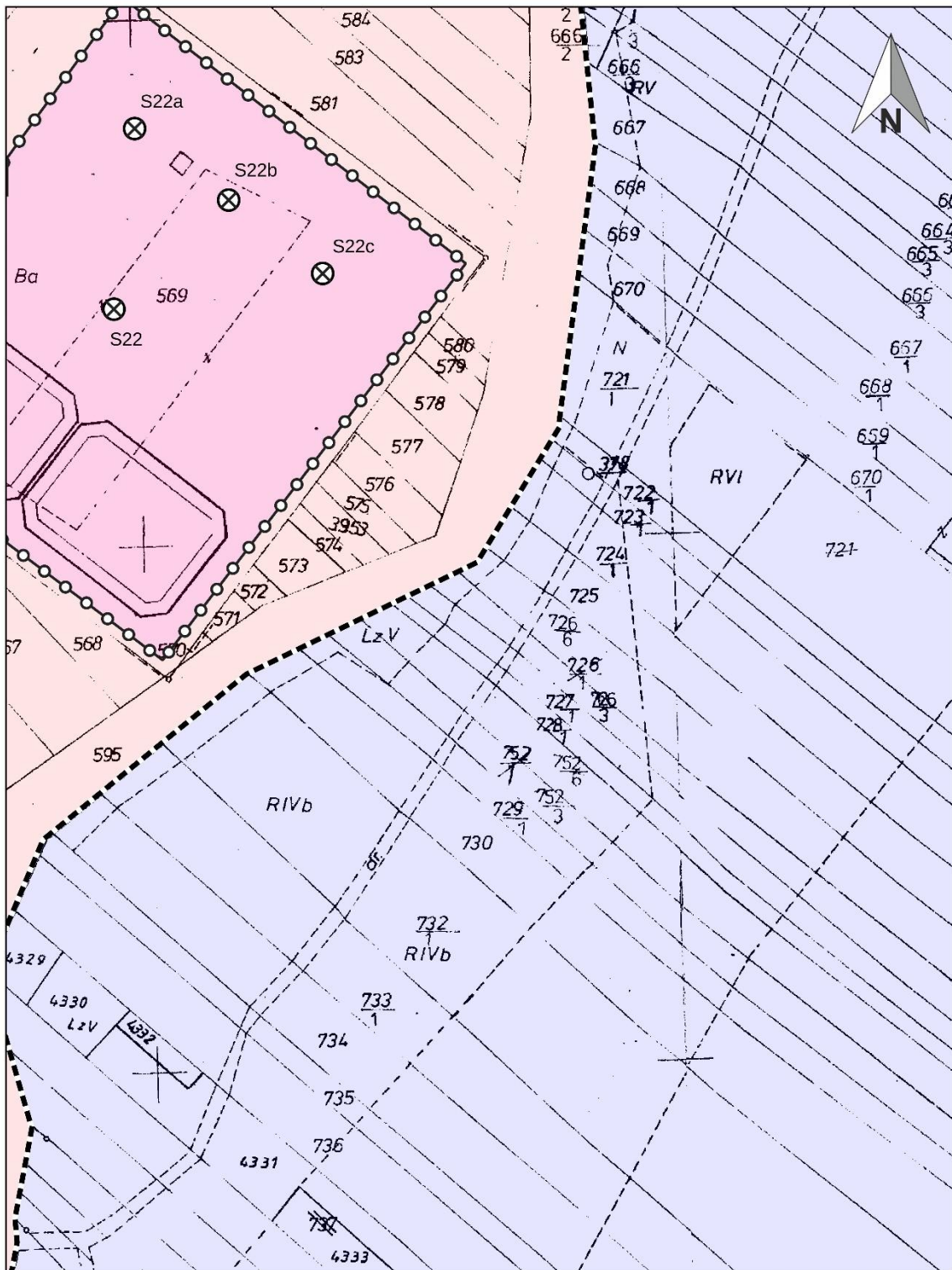


Tablica informacyjna



Granica Terenu Ochrony Bezpośredniej

**D2**



**Legenda:**

Granica Terenu Ochrony Pośredniej

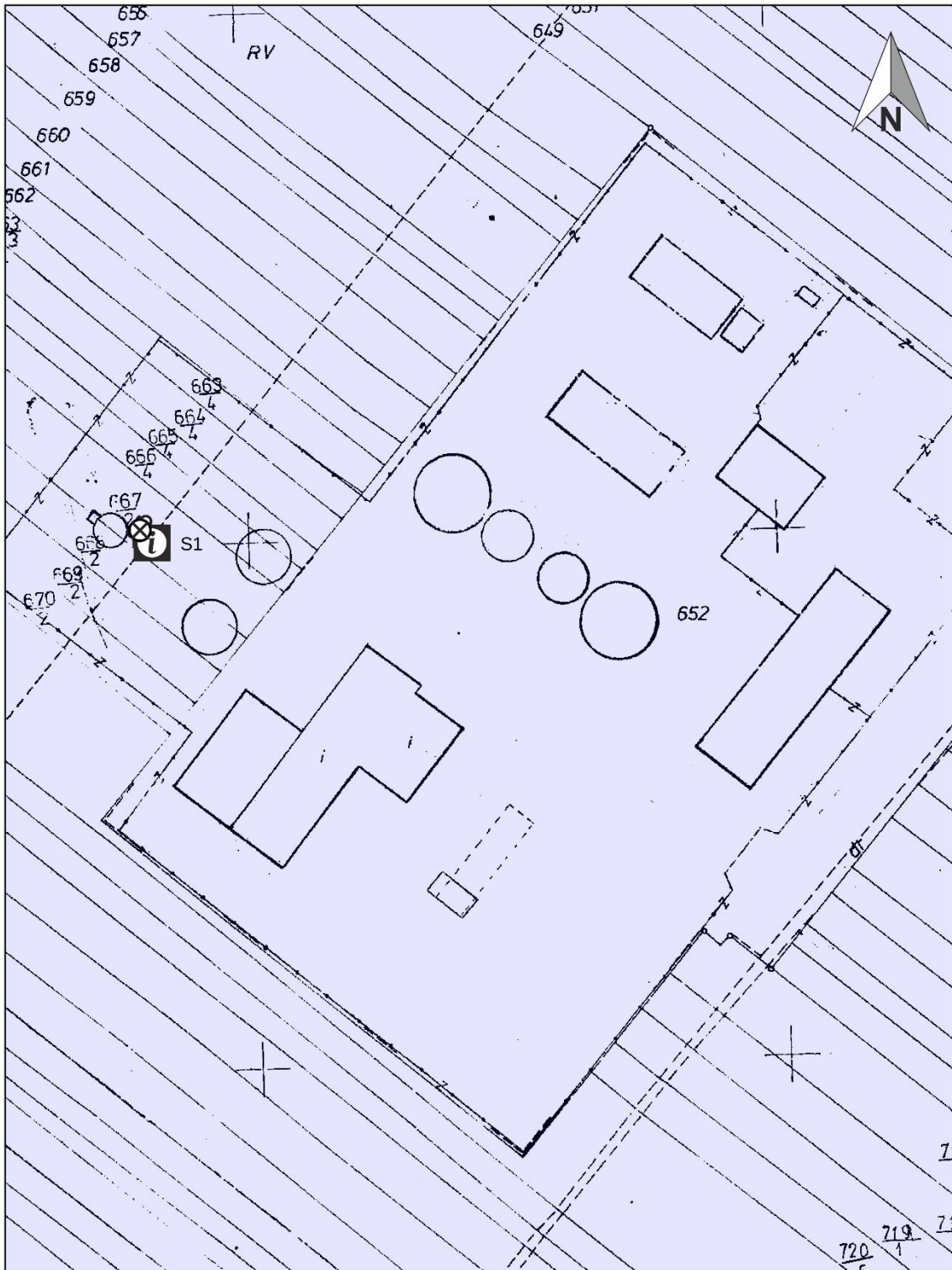
Obszar A

Obszar B

Studnia

Granica Terenu Ochrony Bezpośredniej

**D3**



**Legenda:**

Granica Terenu Ochrony Pośredniej



Studnia



Obszar B



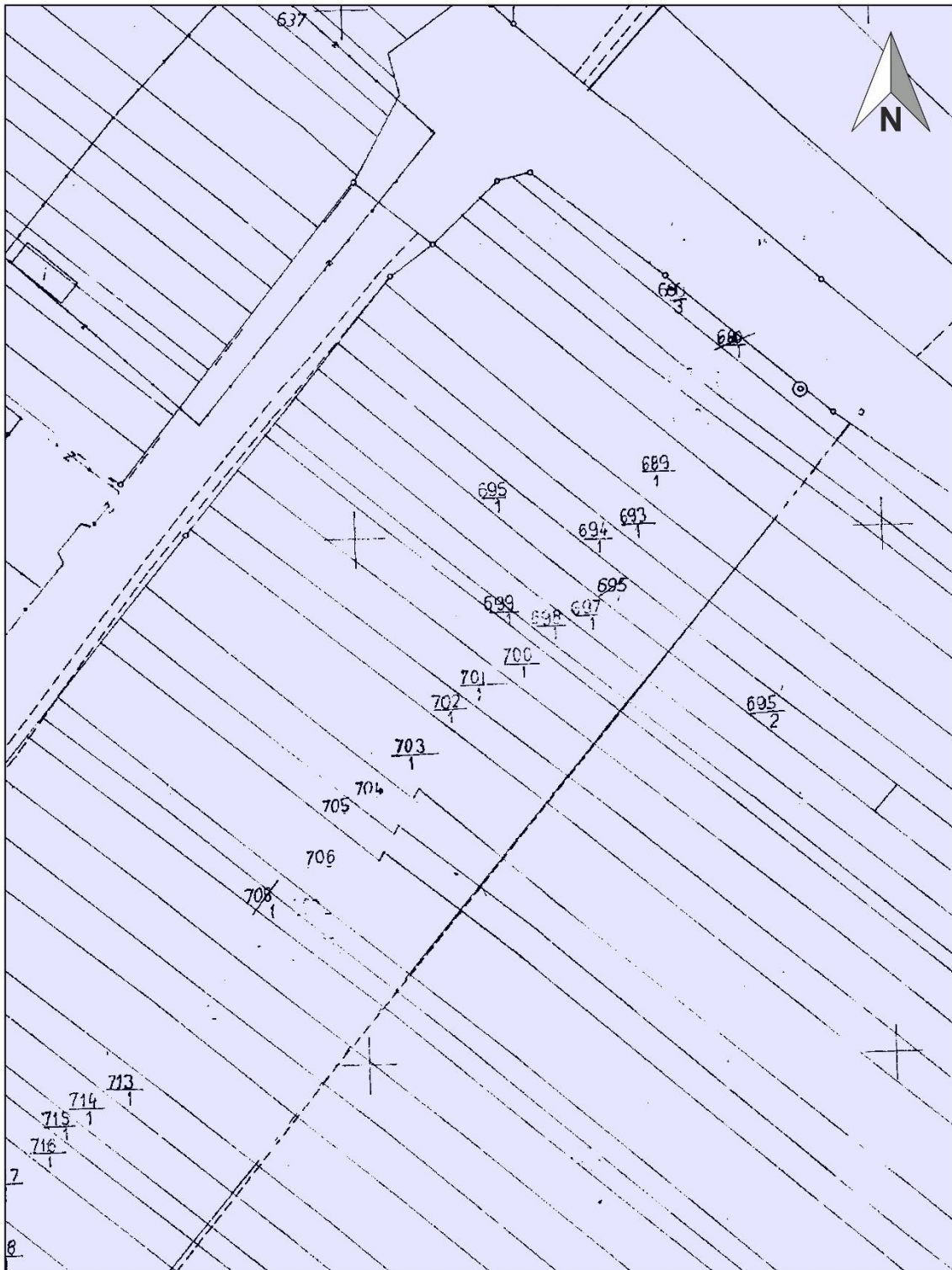
Tablica informacyjna



Granica Terenu Ochrony Bezpośredniej



**D4**



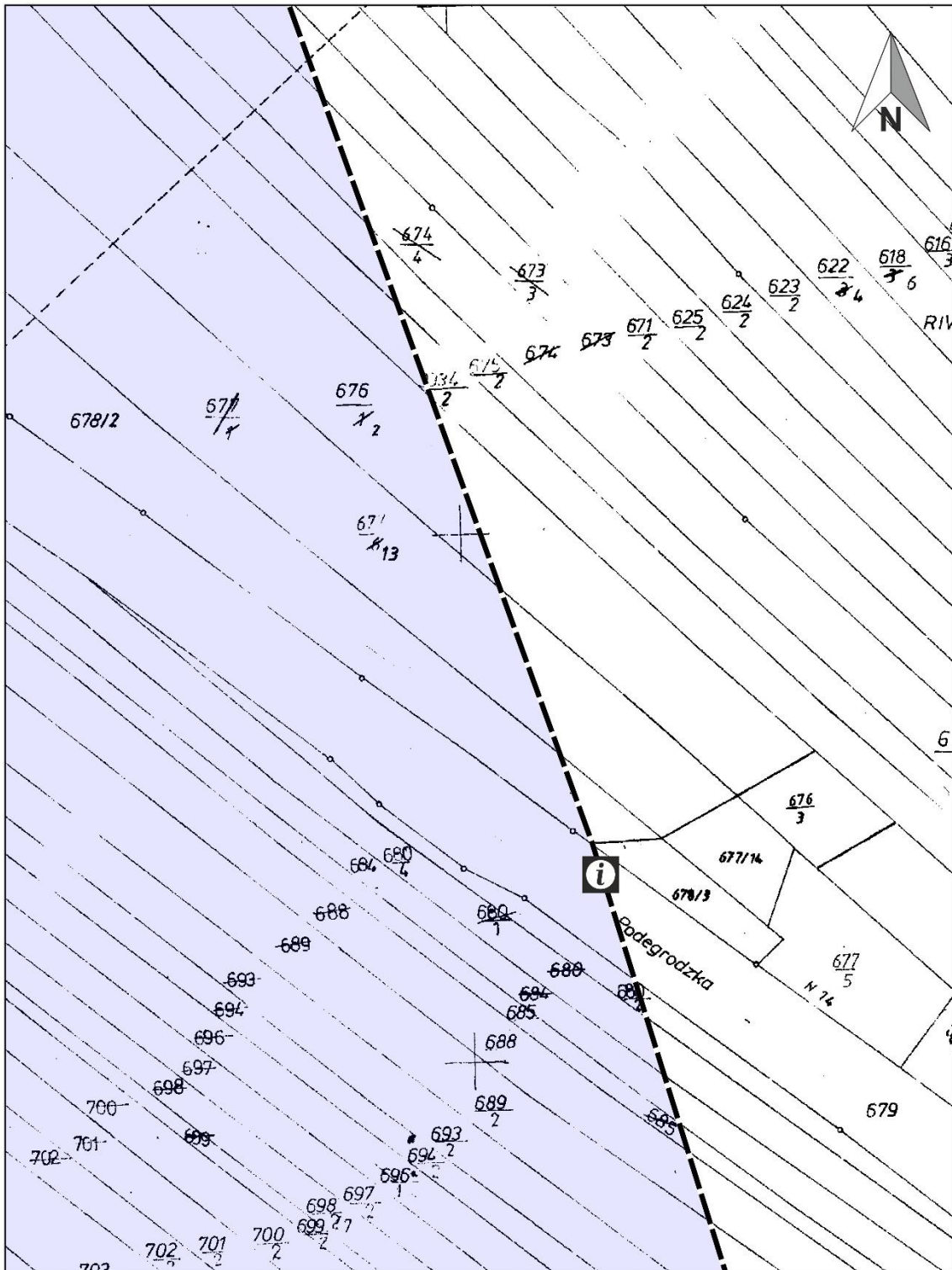
**Legenda:**

Granica Terenu Ochrony Pośredniej

 Obszar B



**D5**



**Legenda:**

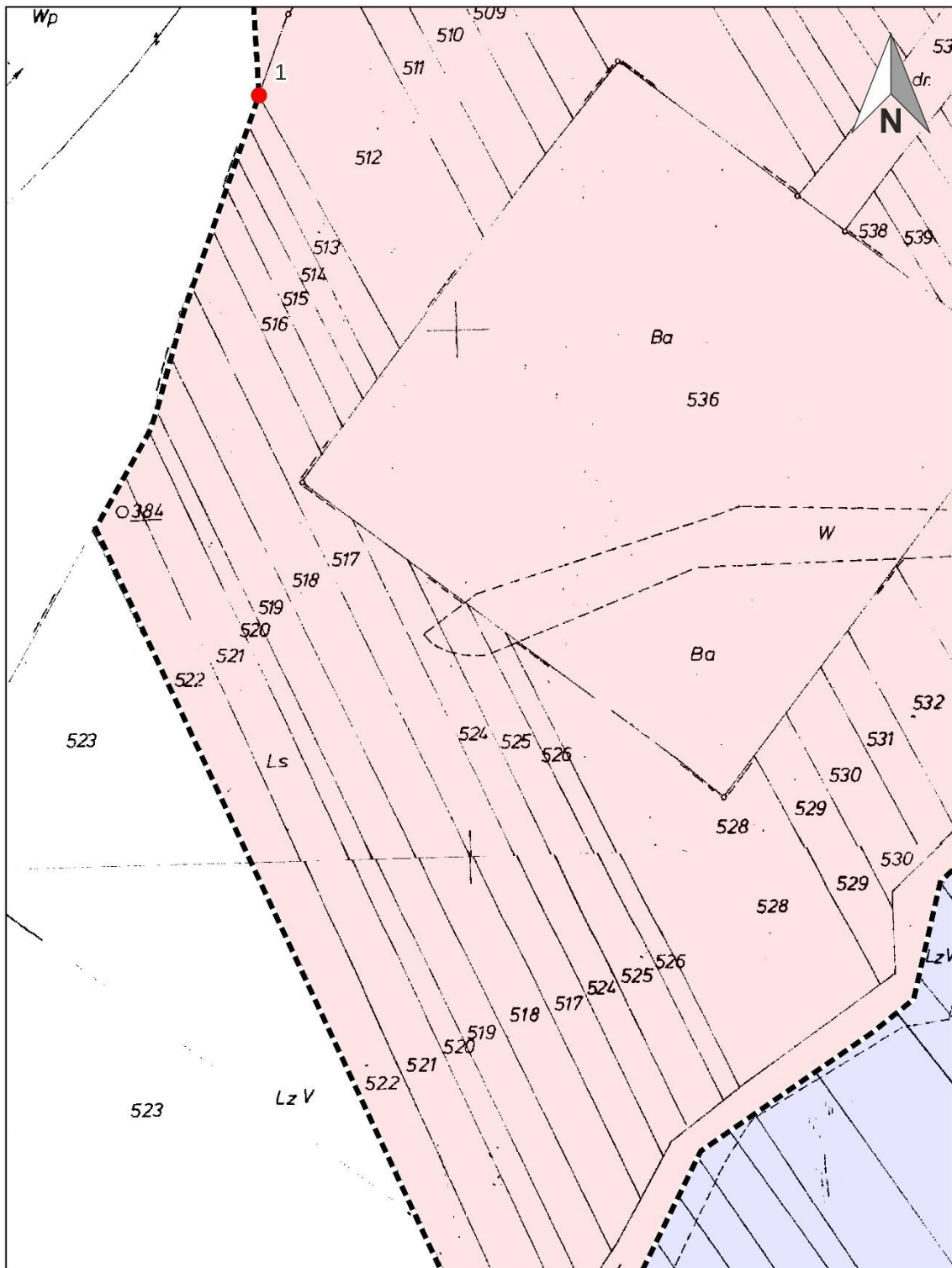
Granica Terenu Ochrony Pośredniej

 Obszar B

 Tablica informacyjna



**D6**




**Legenda:**

Granica Terenu Ochrony Pośredniej

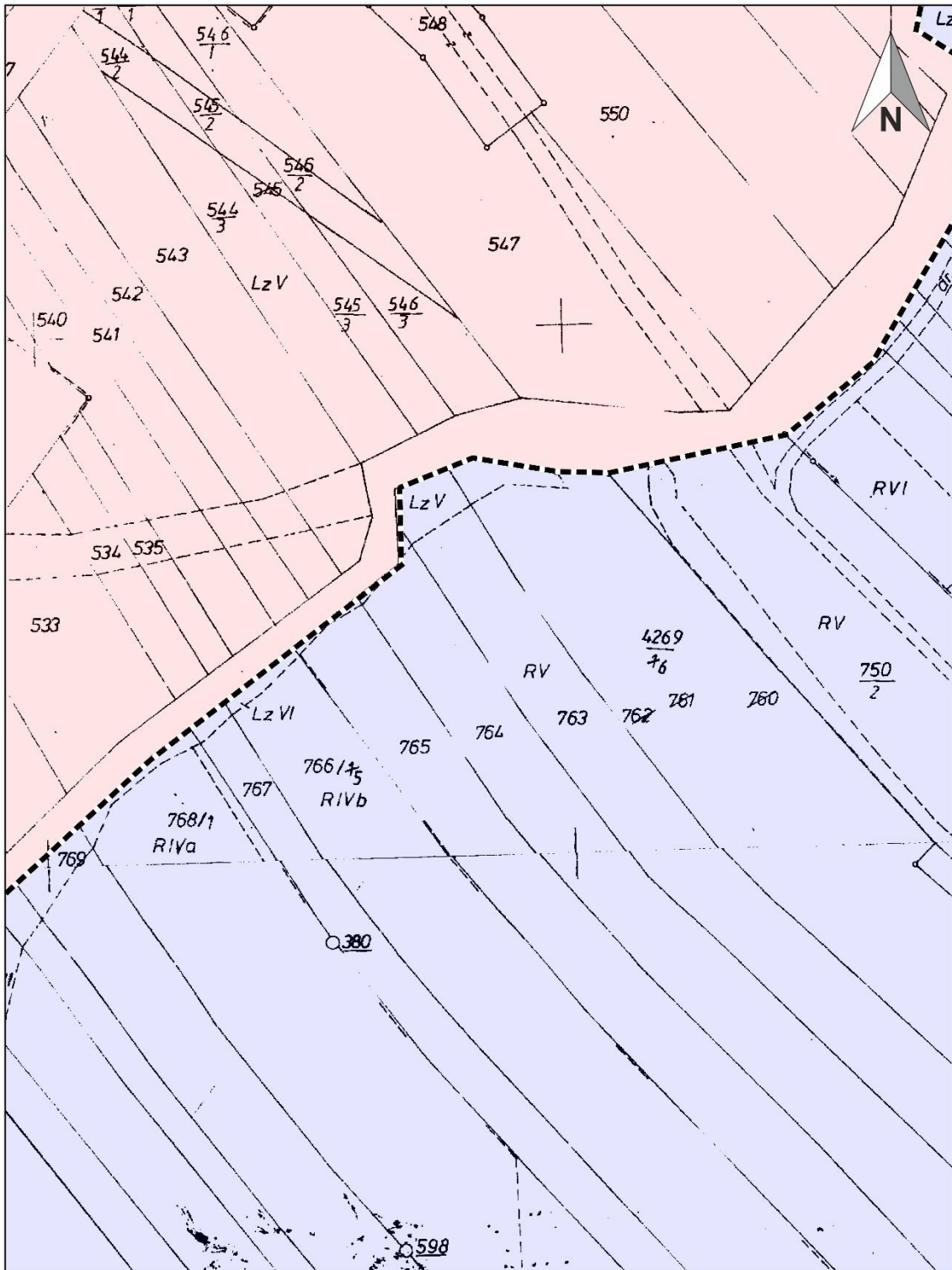
 Obszar A

 Obszar B

 Punkty określone przez współrzędne



**E1**



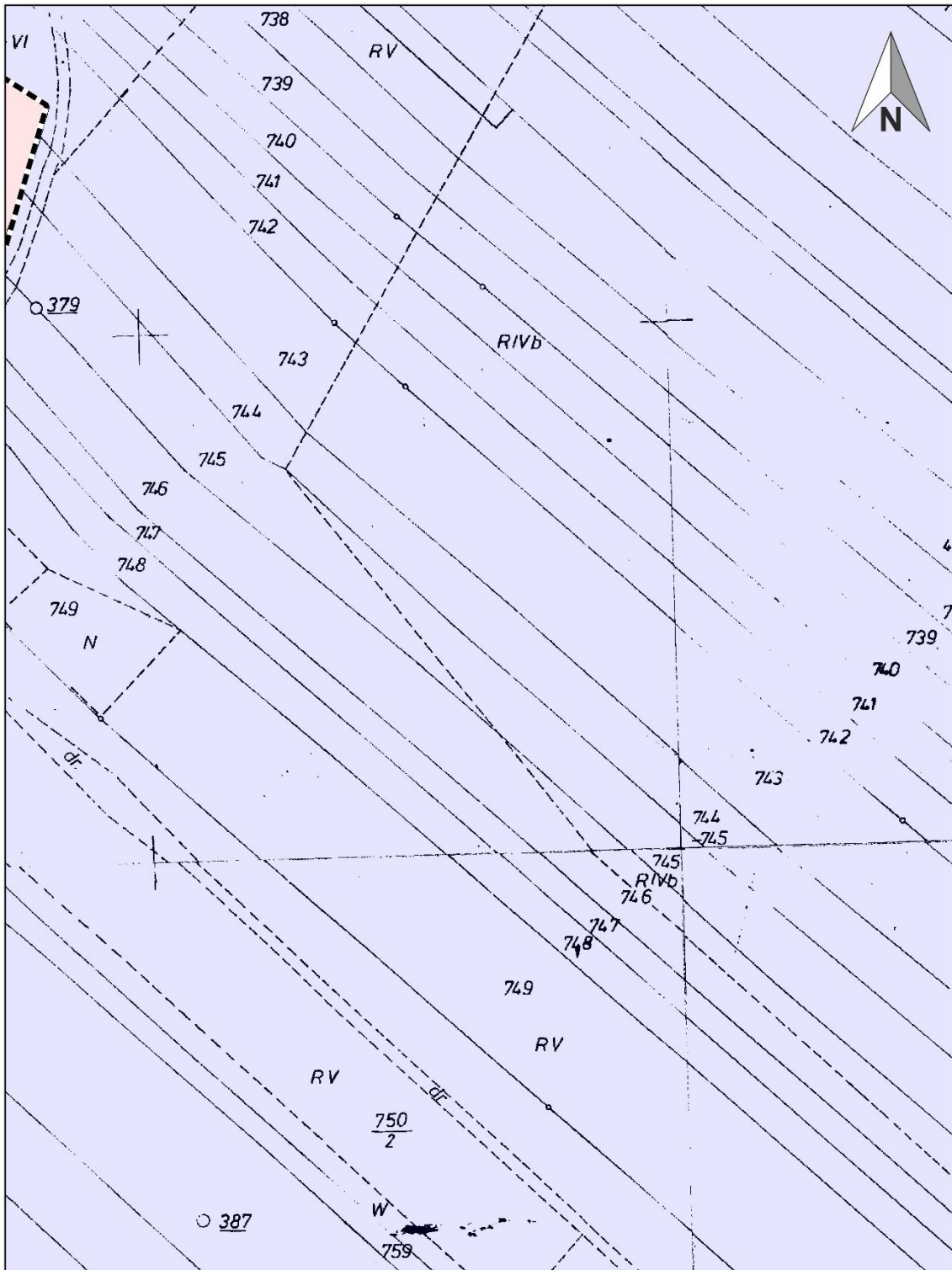
**Legenda:**

Granica Terenu Ochrony Pośredniej

 Obszar A

 Obszar B

**E2**



**Legenda:**

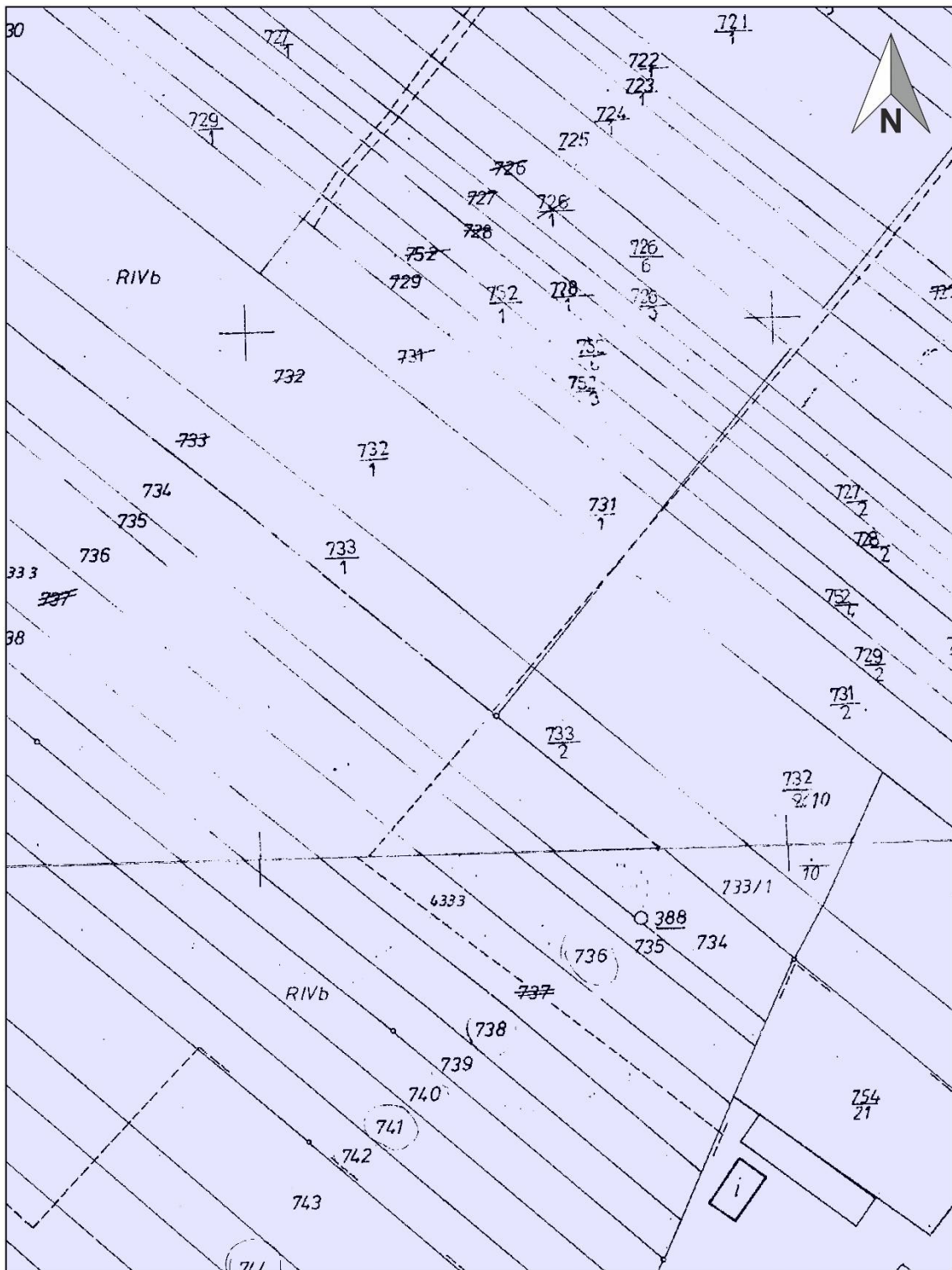
Granica Terenu Ochrony Pośredniej

 Obszar A

 Obszar B



**E3**



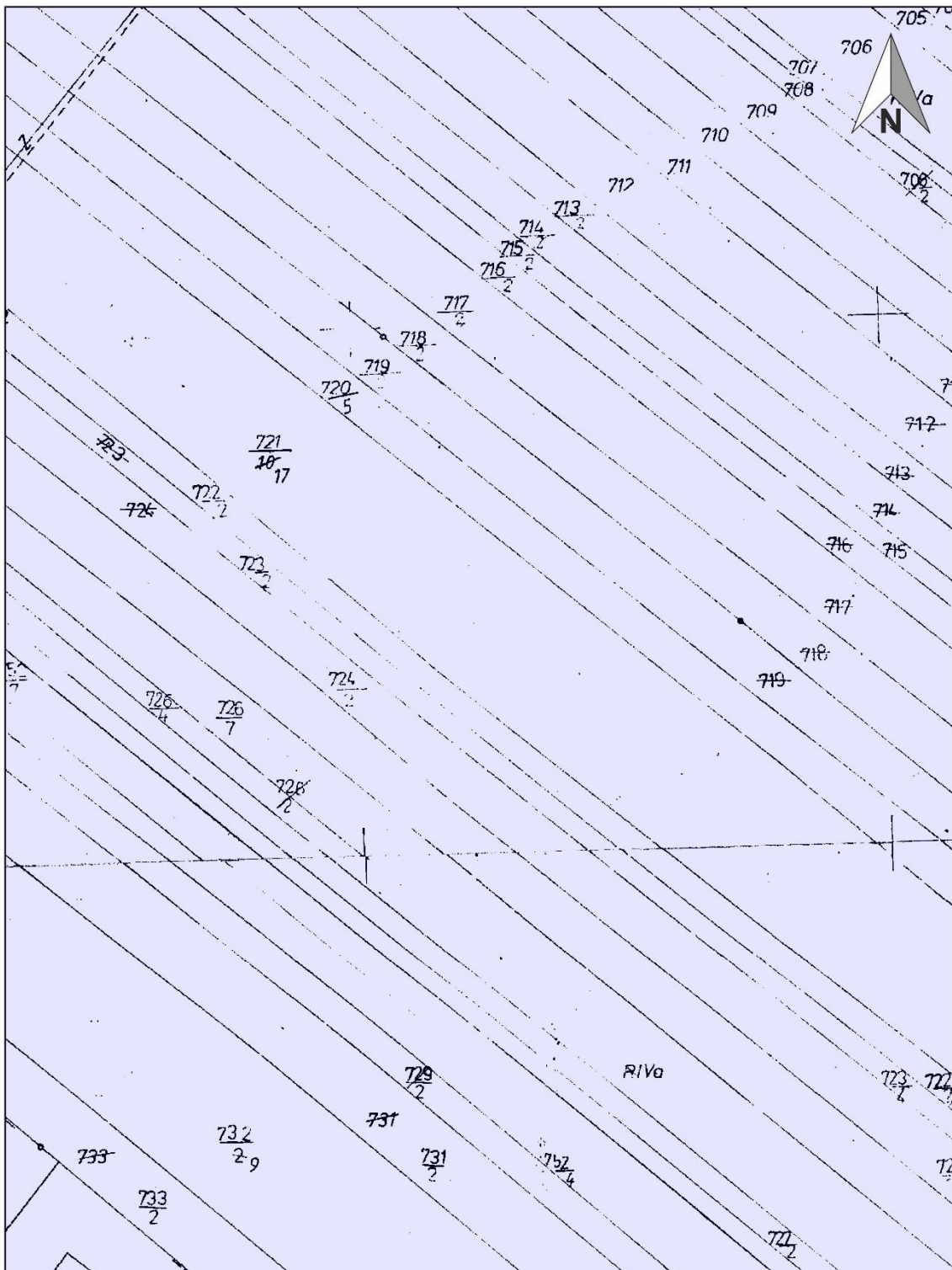
**Legenda:**

Granica Terenu Ochrony Pośredniej

 Obszar B



**E4**



**Legenda:**

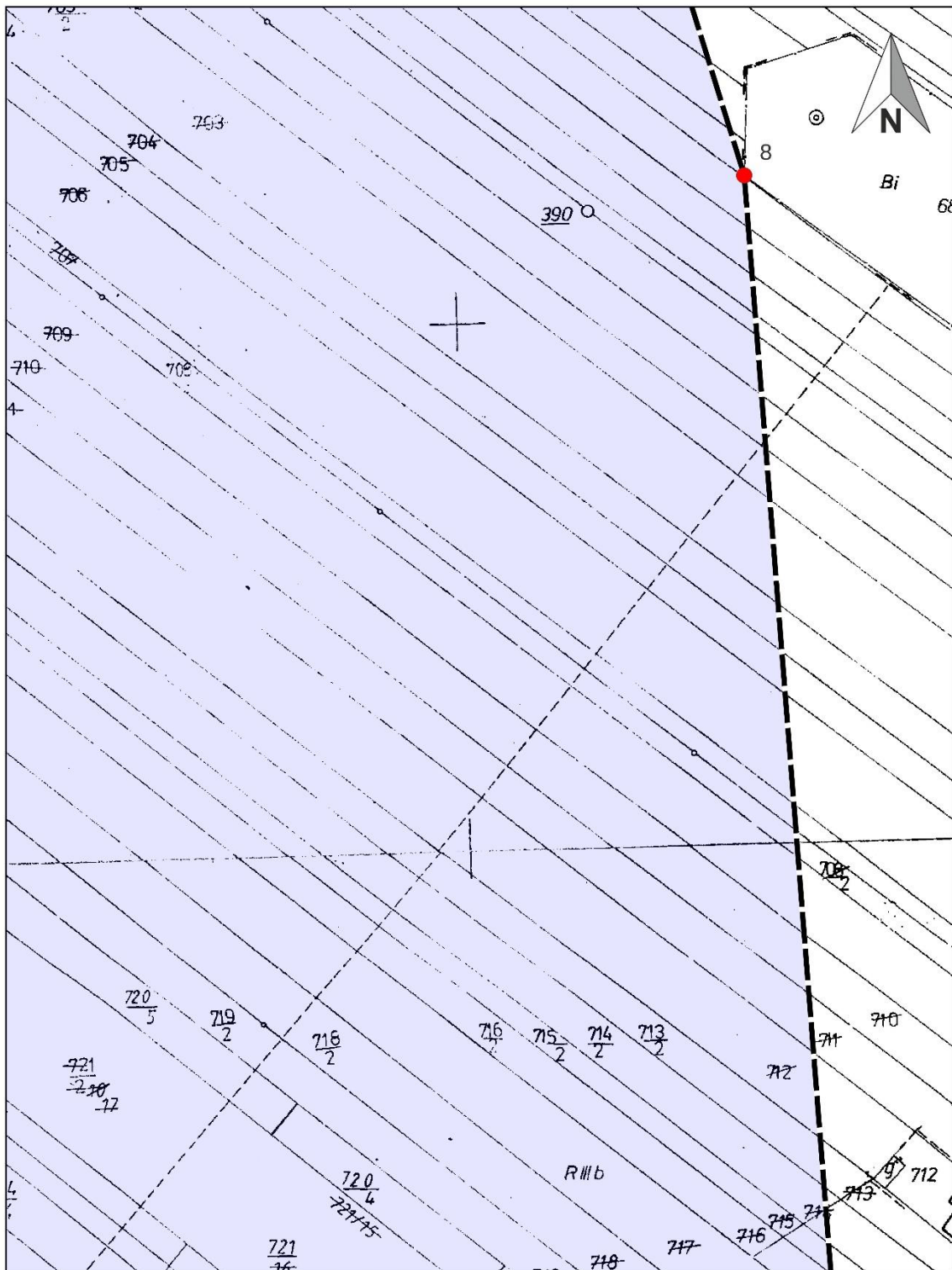
Granica Terenu Ochrony Pośredniej

 Obszar B

0 25 50 m



**E5**



**Legenda:**

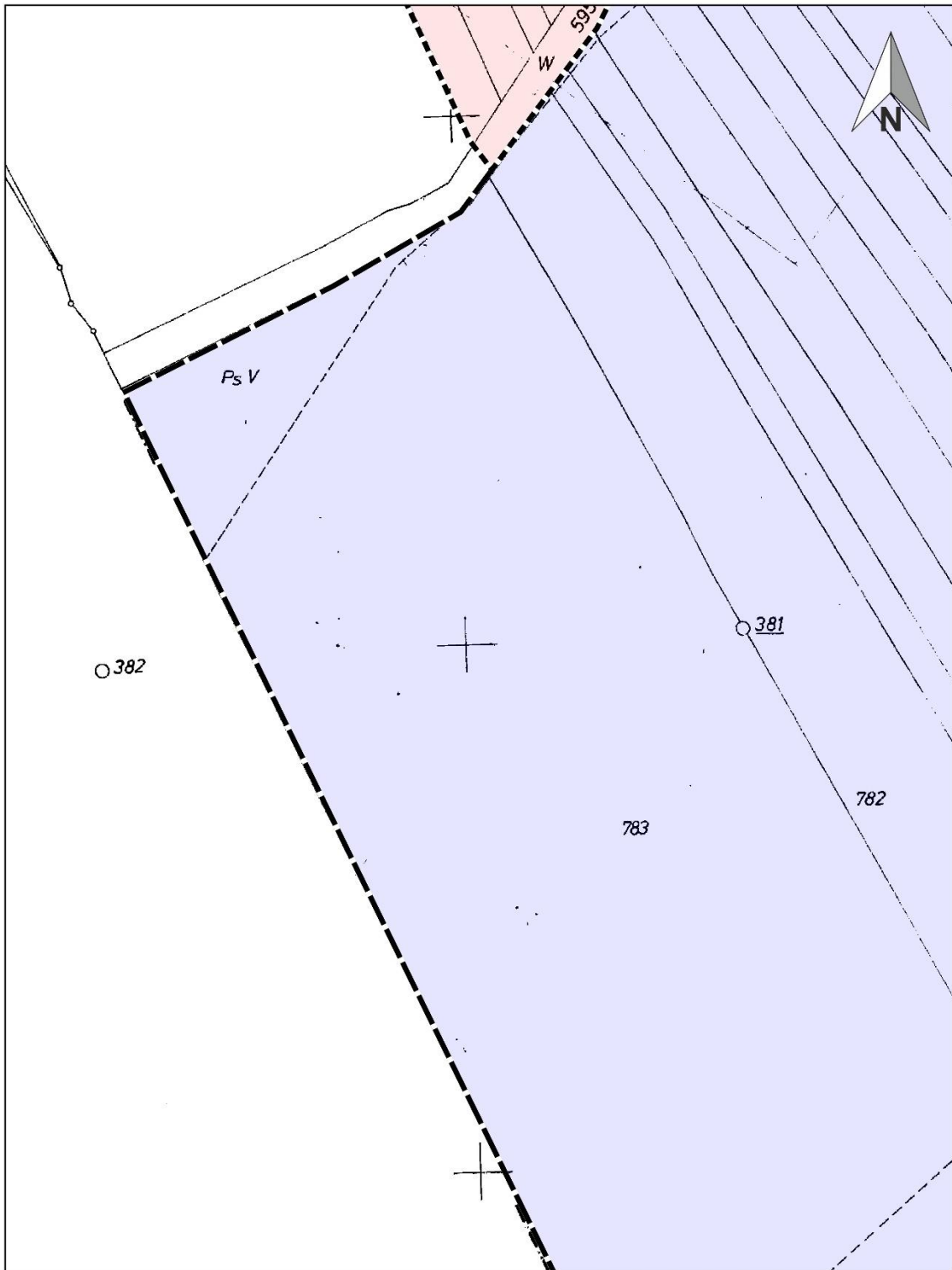
Granica Terenu Ochrony Pośredniej

 Obszar B

 Punkty określone przez współrzędne



**E6**



**Legenda:**

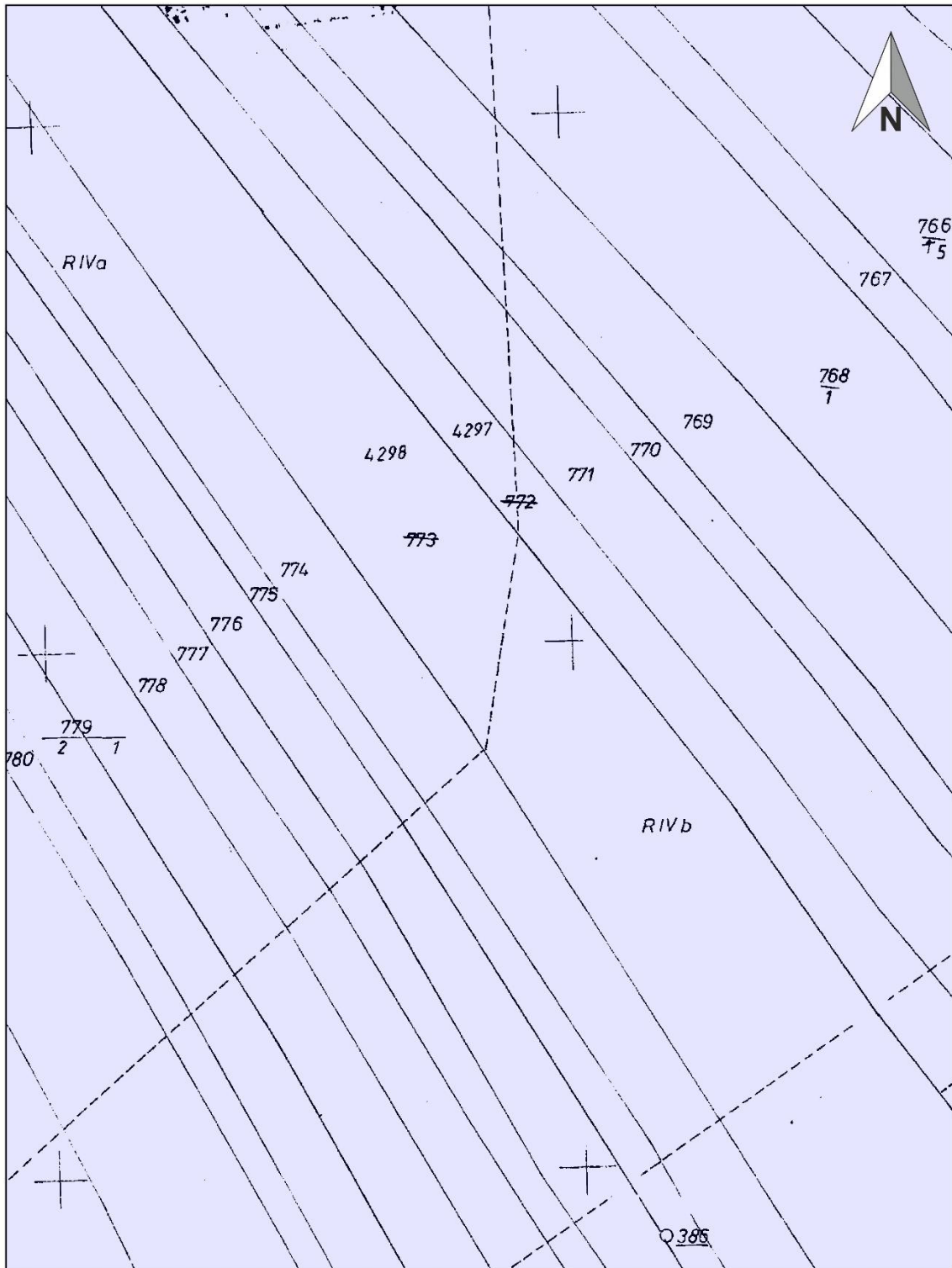
Granica Terenu Ochrony Pośredniej

 Obszar A

 Obszar B



**F1**



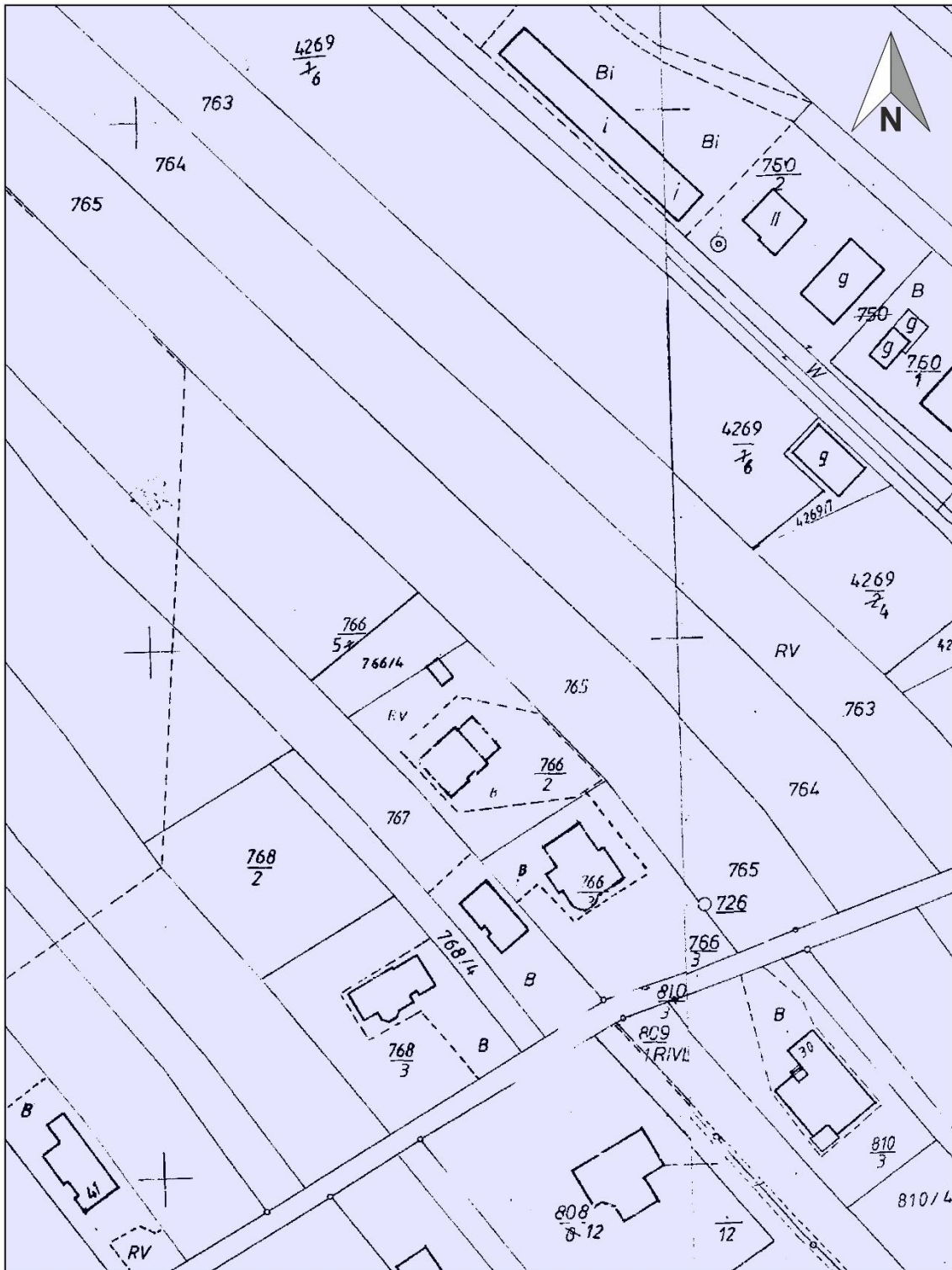
**Legenda:**

Granica Terenu Ochrony Pośredniej

 Obszar B



**F2**



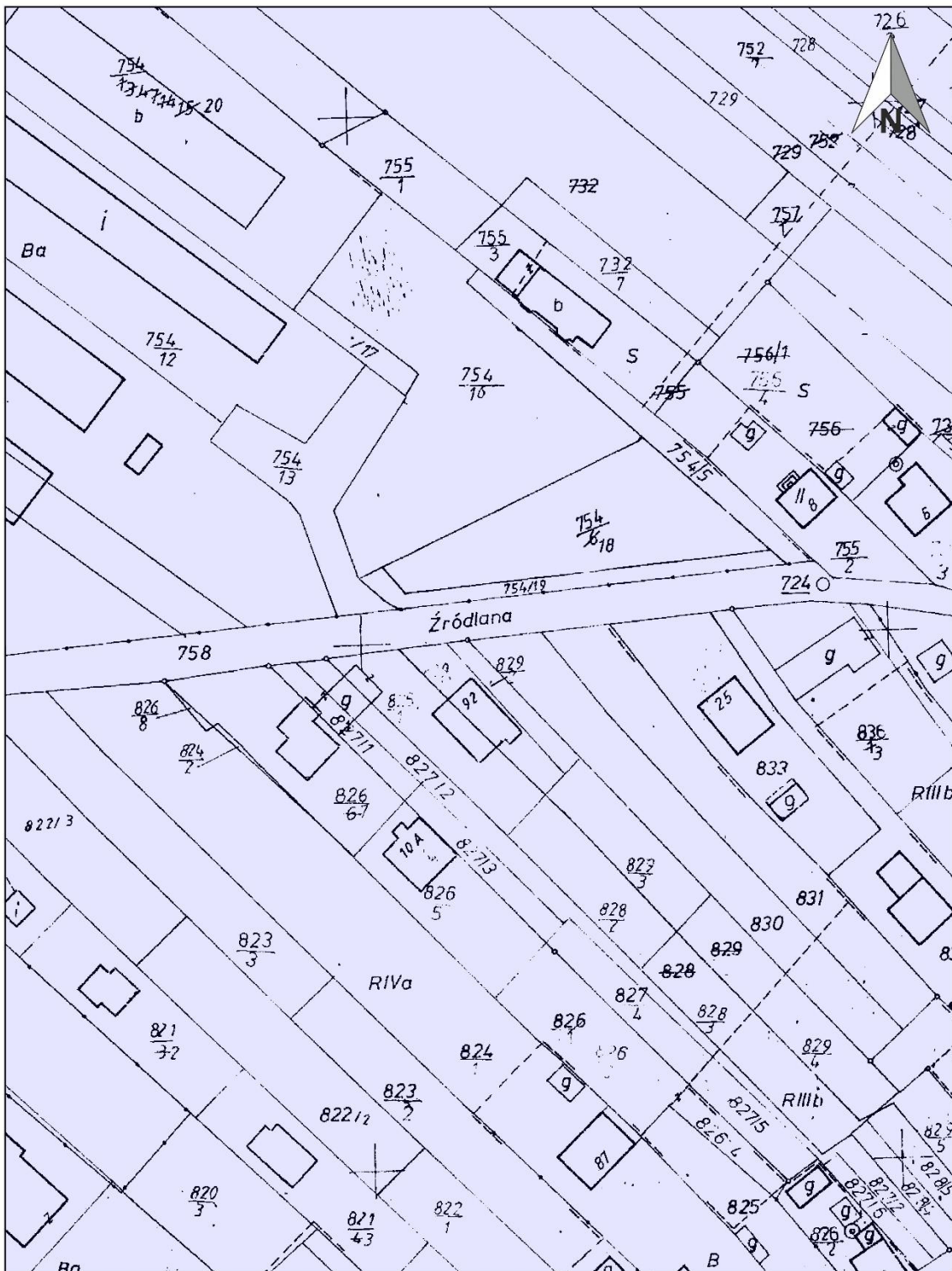
**Legenda:**

Granica Terenu Ochrony Pośredniej

 Obszar B

**F3**



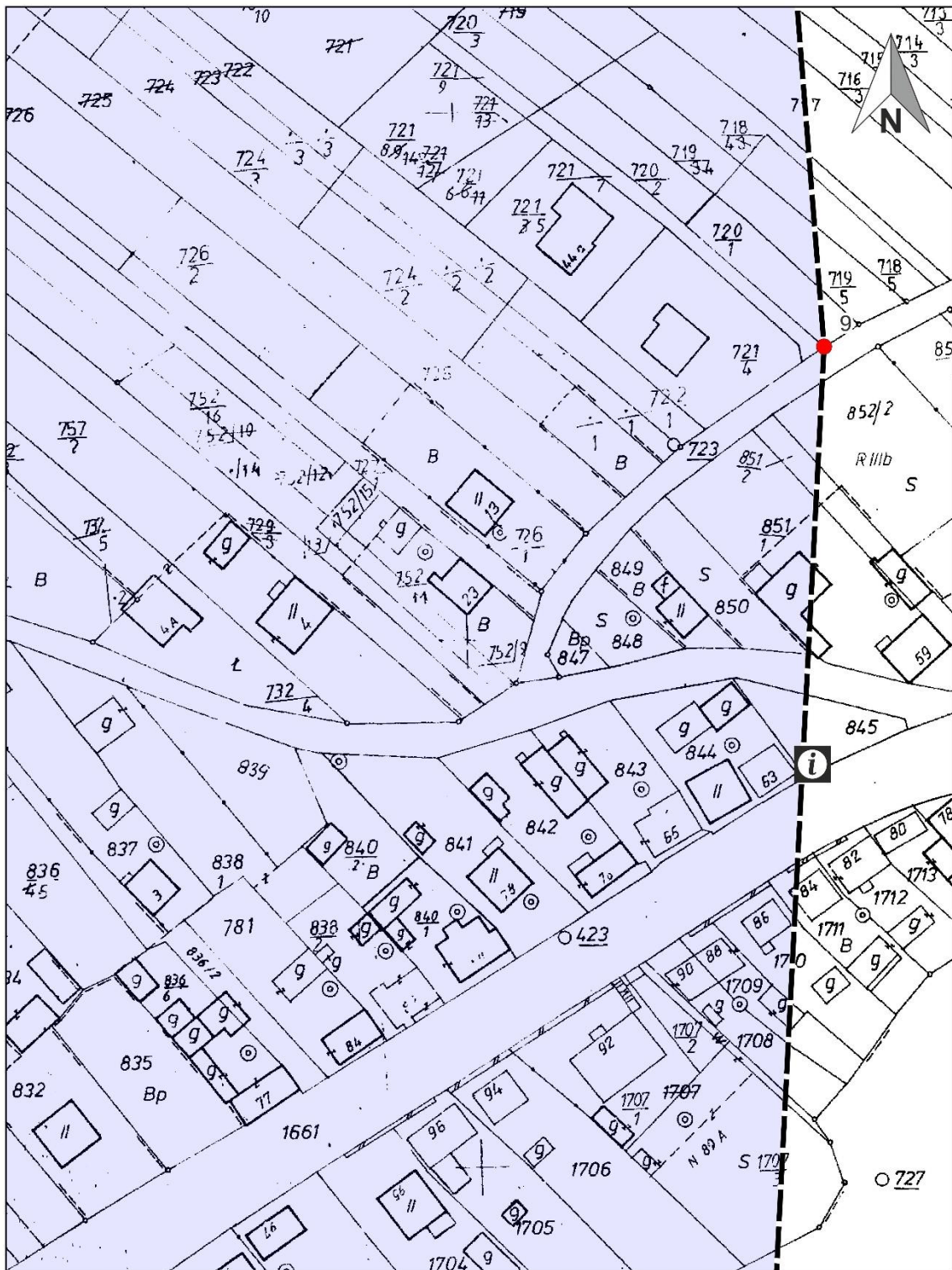


**Legenda:**

Granica Terenu Ochrony Pośredniej

 Obszar B


**F5**



**Legenda:**

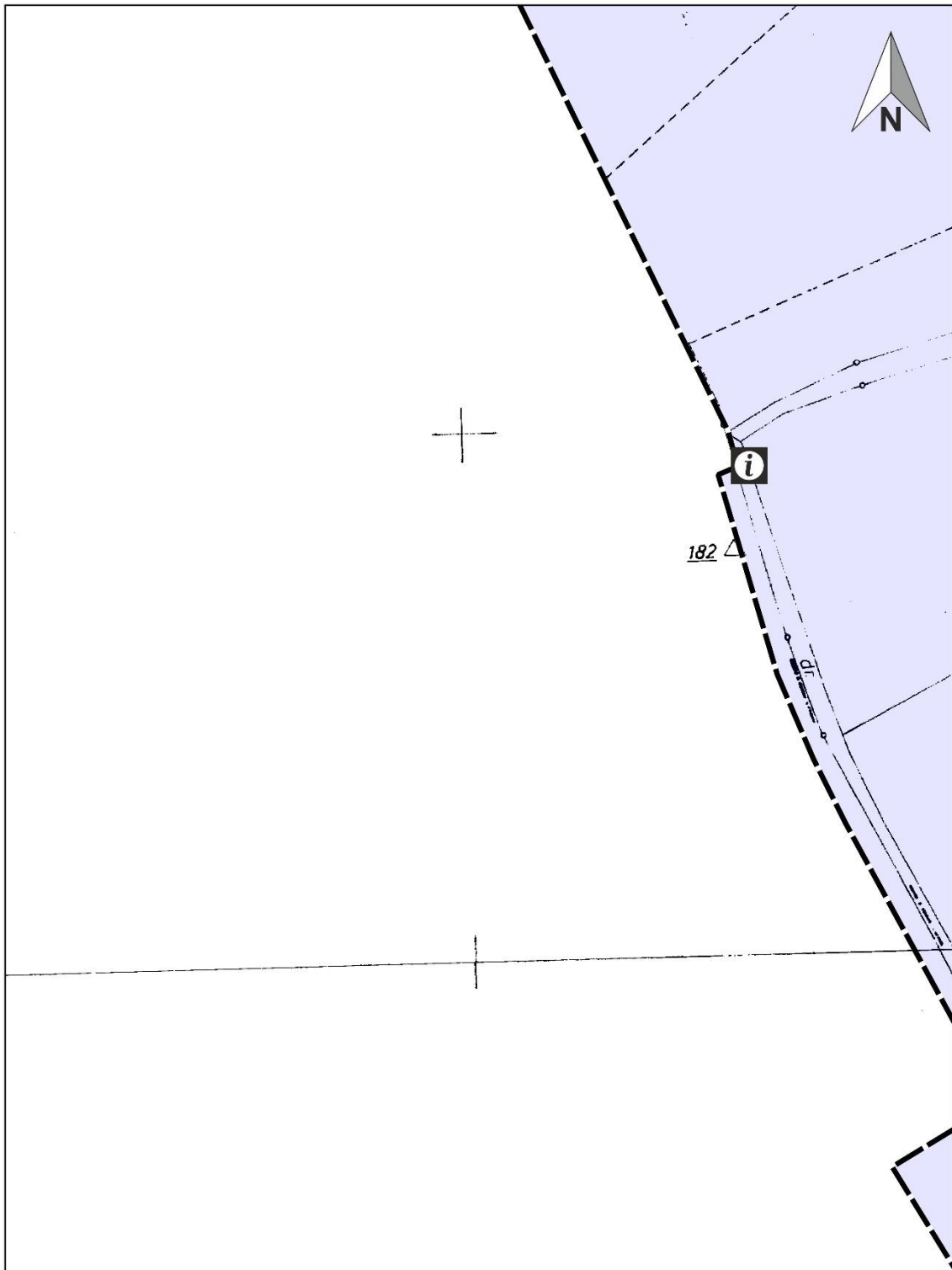
Granica Terenu Ochrony Pośredniej

 Obszar B

 Tablica informacyjna

 Punkty określone przez współrzędne

**F6**



**Legenda:**

Granica Terenu Ochrony Pośredniej

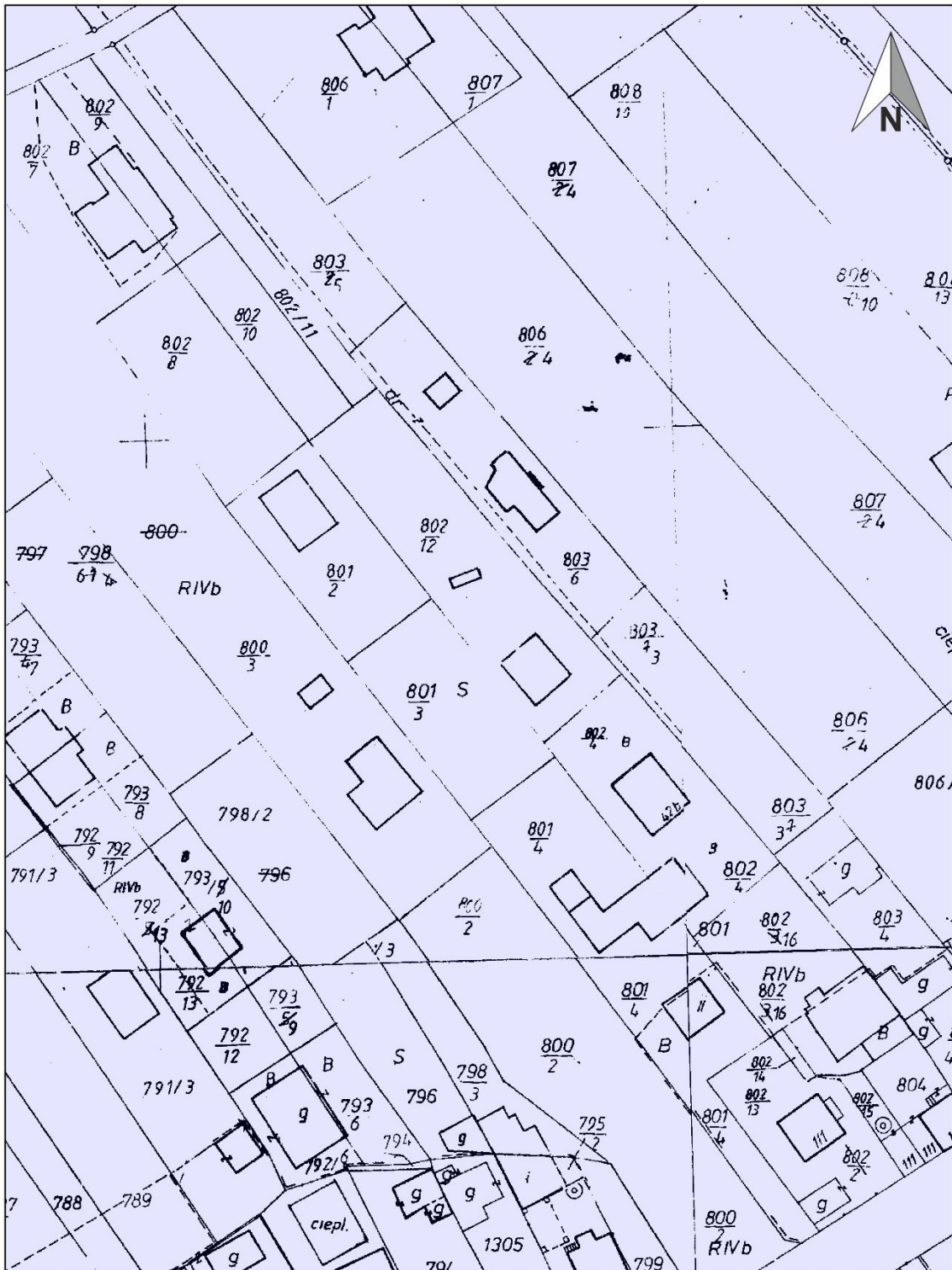
 Obszar B

 Tablica informacyjna



**G1**



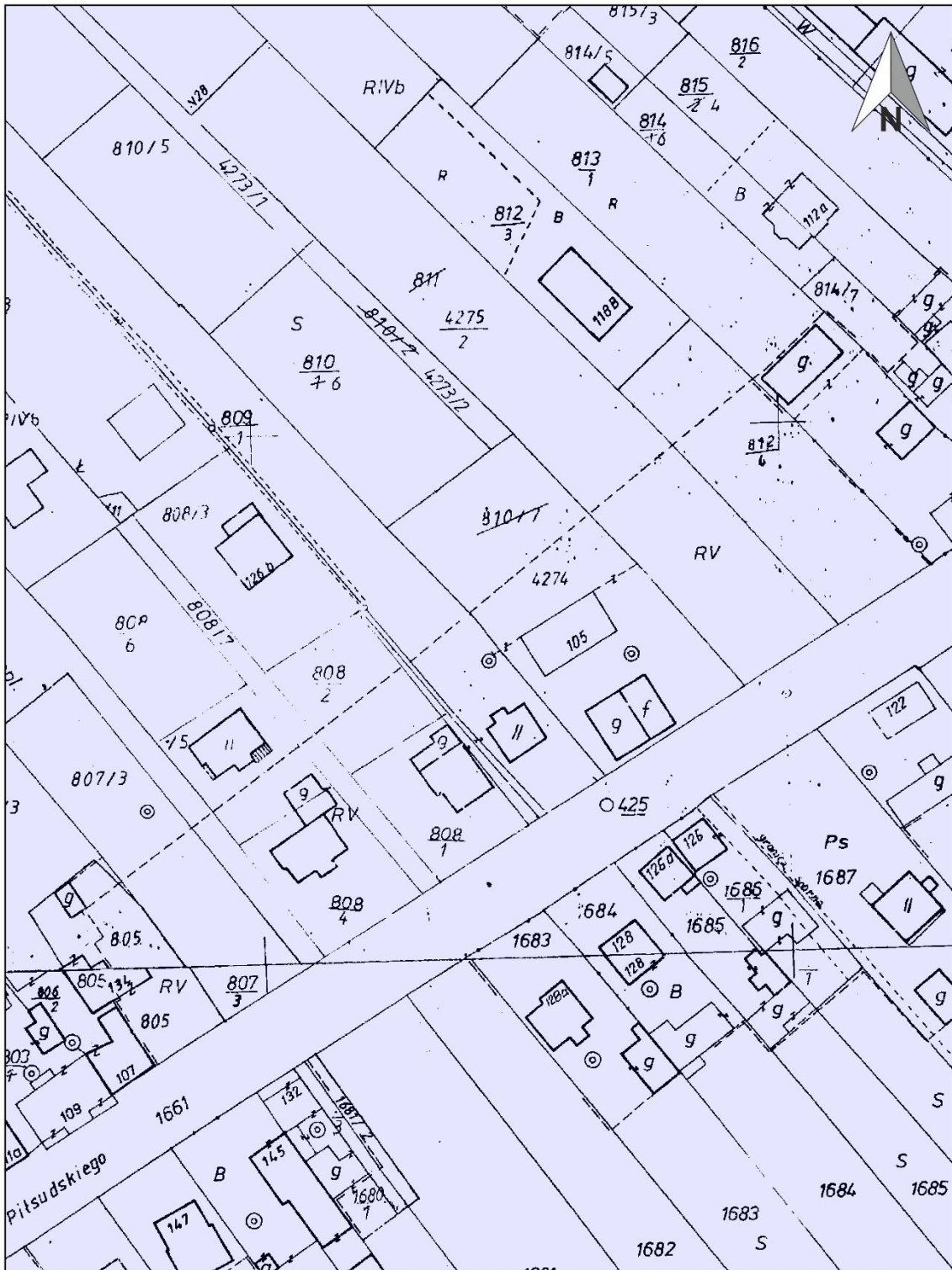


**Legenda:**

Granica Terenu Ochrony Pośredniej

 Obszar B





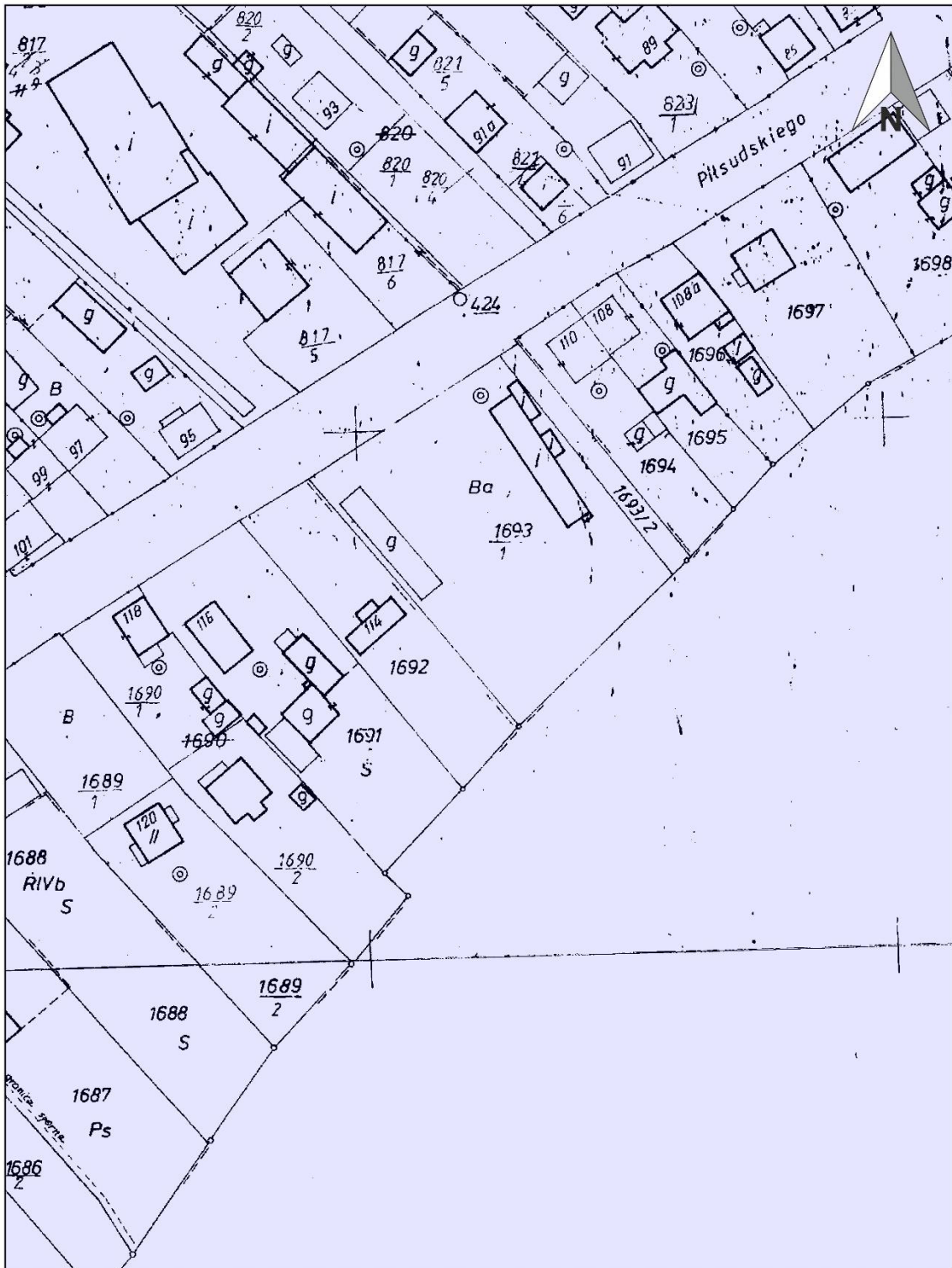
**Legenda:**

Granica Terenu Ochrony Pośredniej

 Obszar B



**G4**



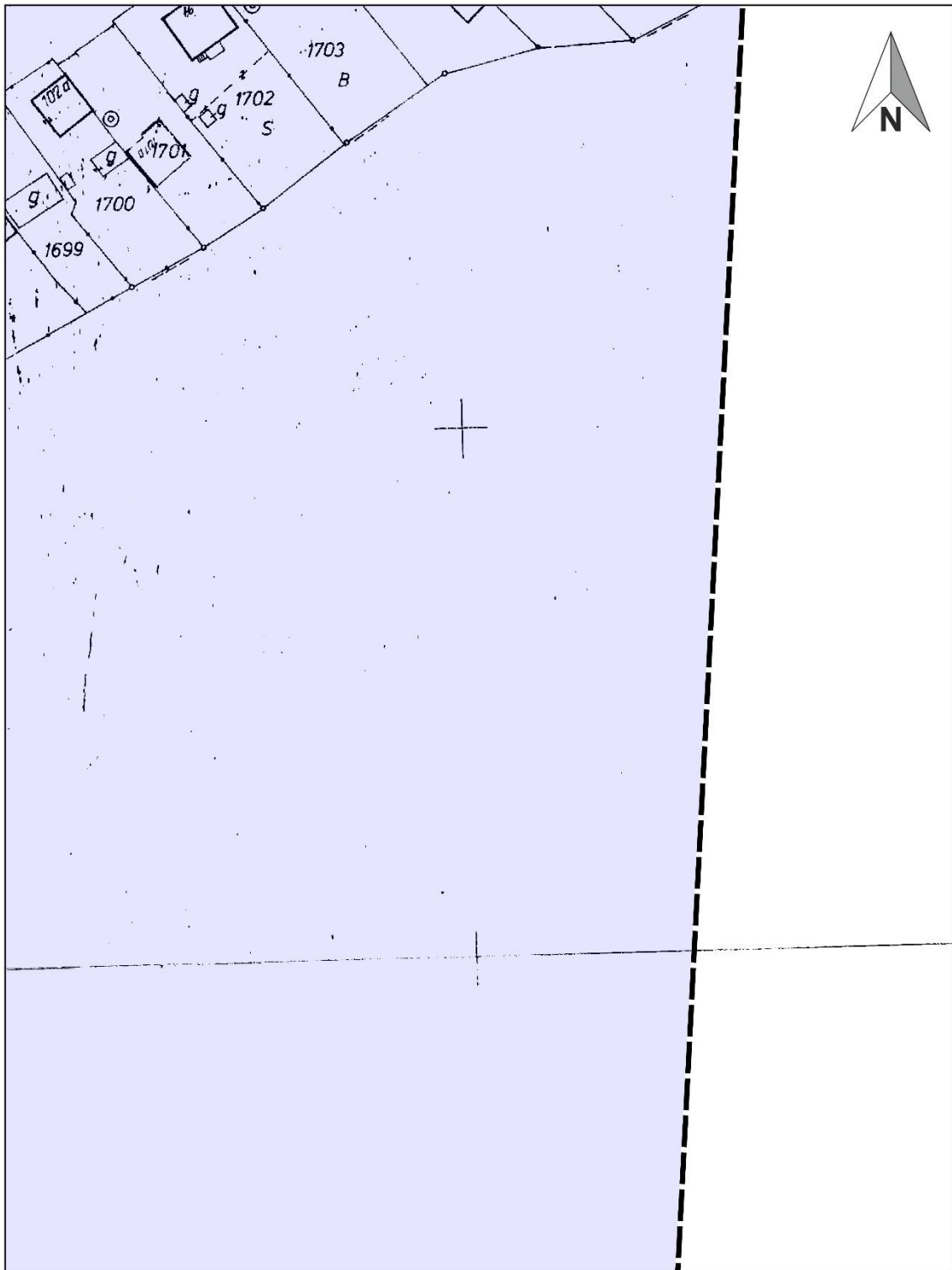
**Legenda:**

Granica Terenu Ochrony Pośredniej

 Obszar B



**G5**




**Legenda:**

Granica Terenu Ochrony Pośredniej

 Obszar B

0 25 50 m

**G6**



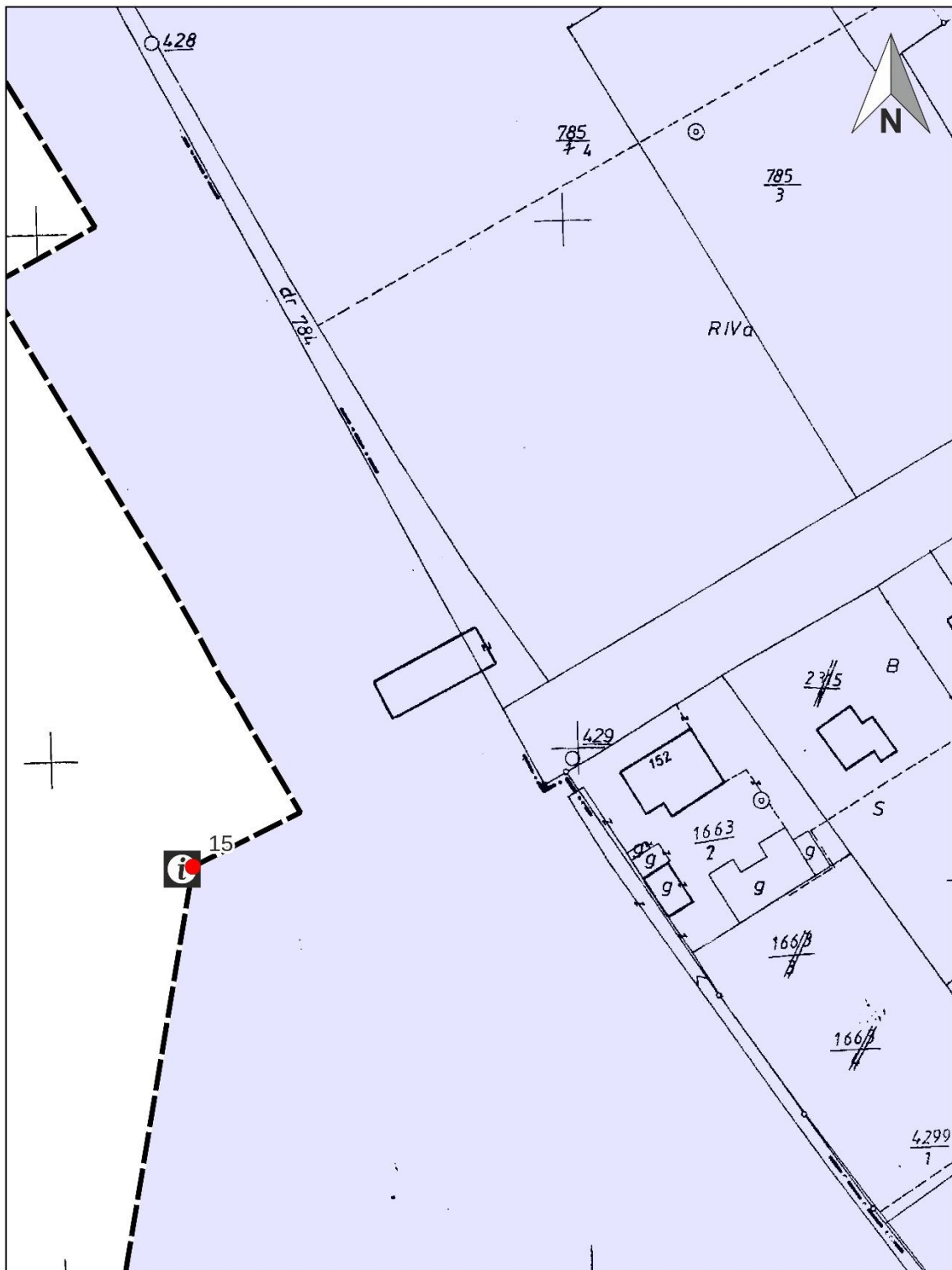
**Legenda:**

Granica Terenu Ochrony Pośredniej

 Obszar B




**H1**




**Legenda:**

Granica Terenu Ochrony Pośredniej

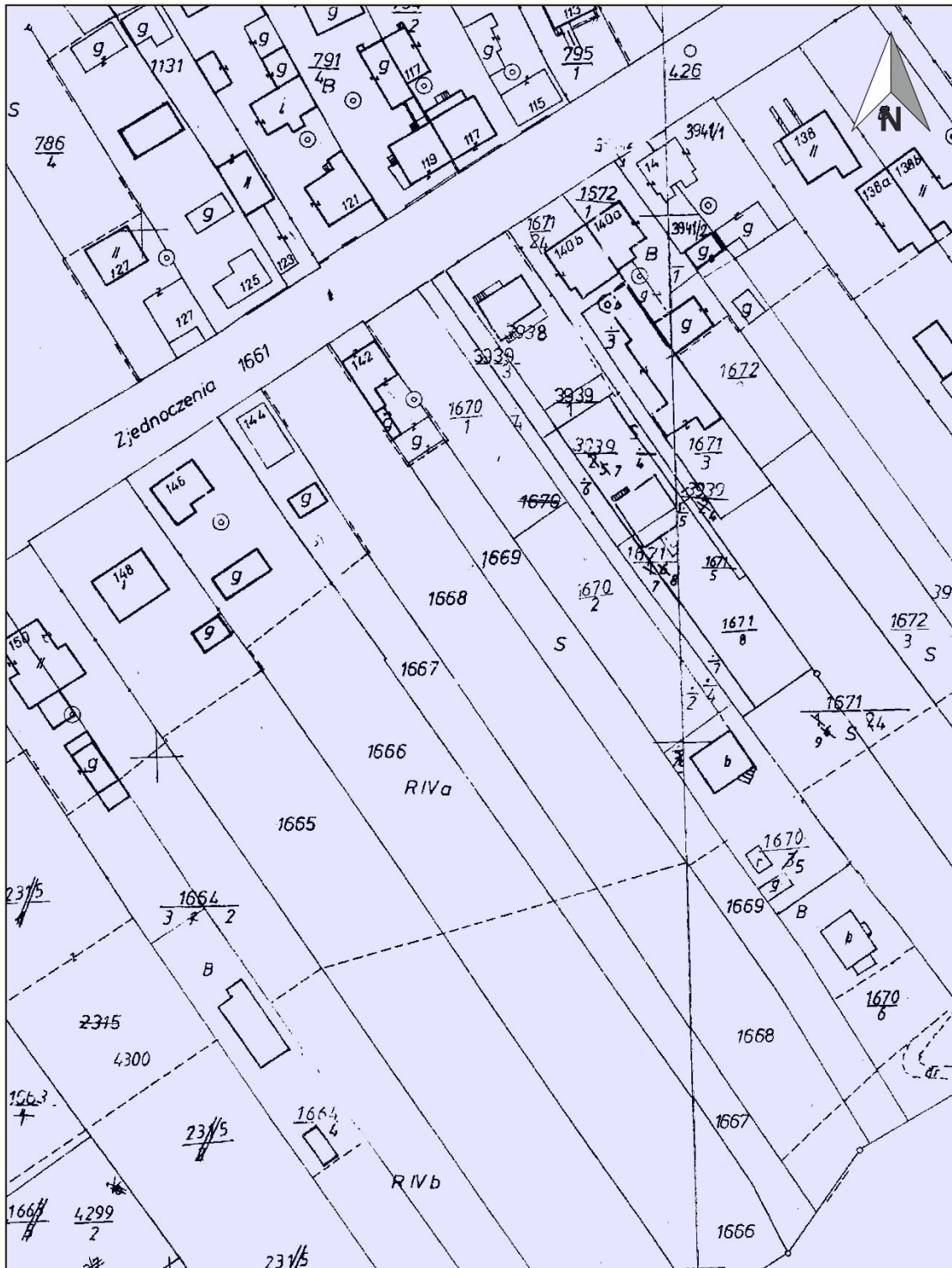
 Obszar B

 Tablica informacyjna

 Punkty określone przez współrzędne



**H2**



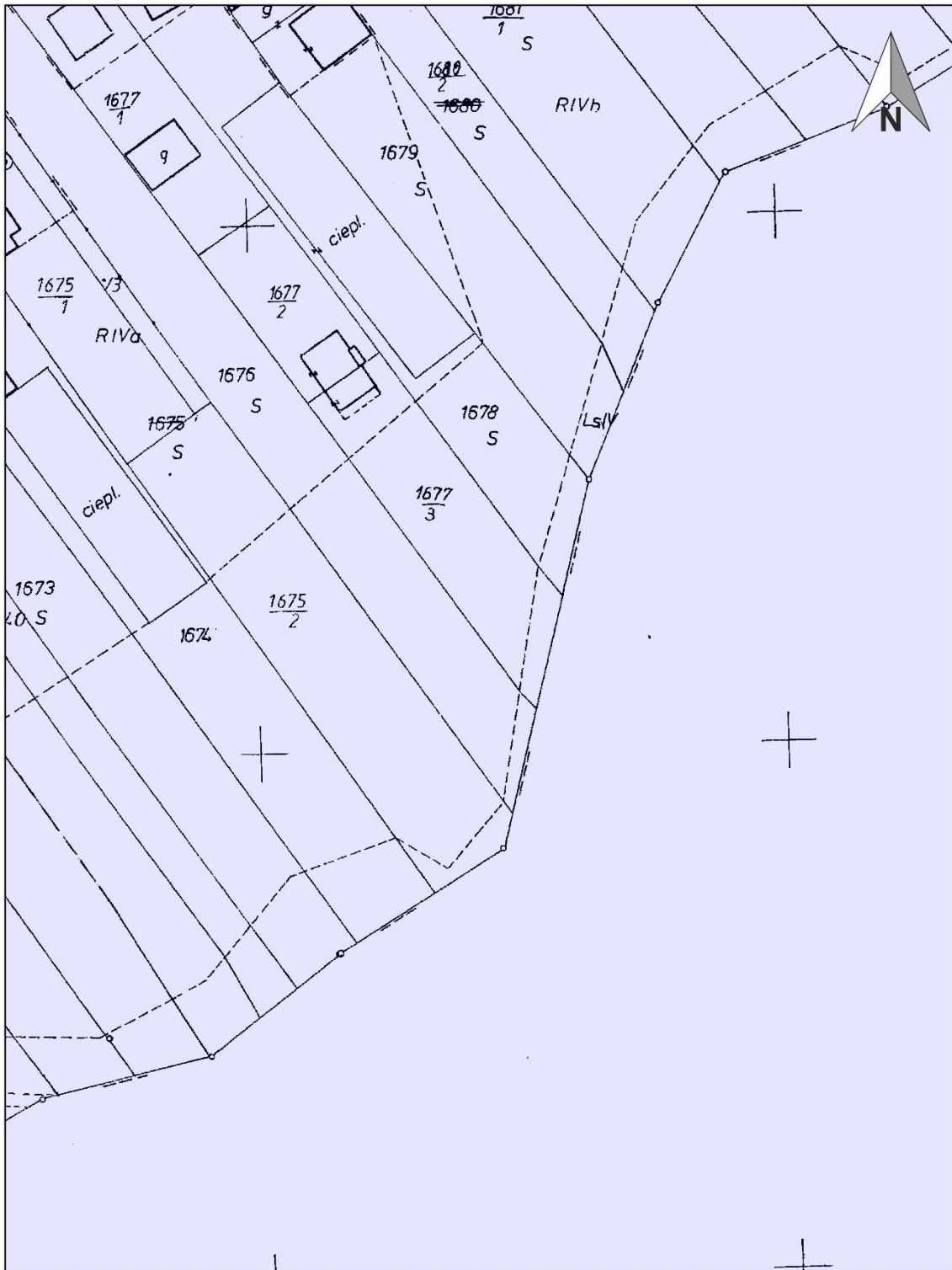
**Legenda:**

Granica Terenu Ochrony Pośredniej

 Obszar B



**H3**



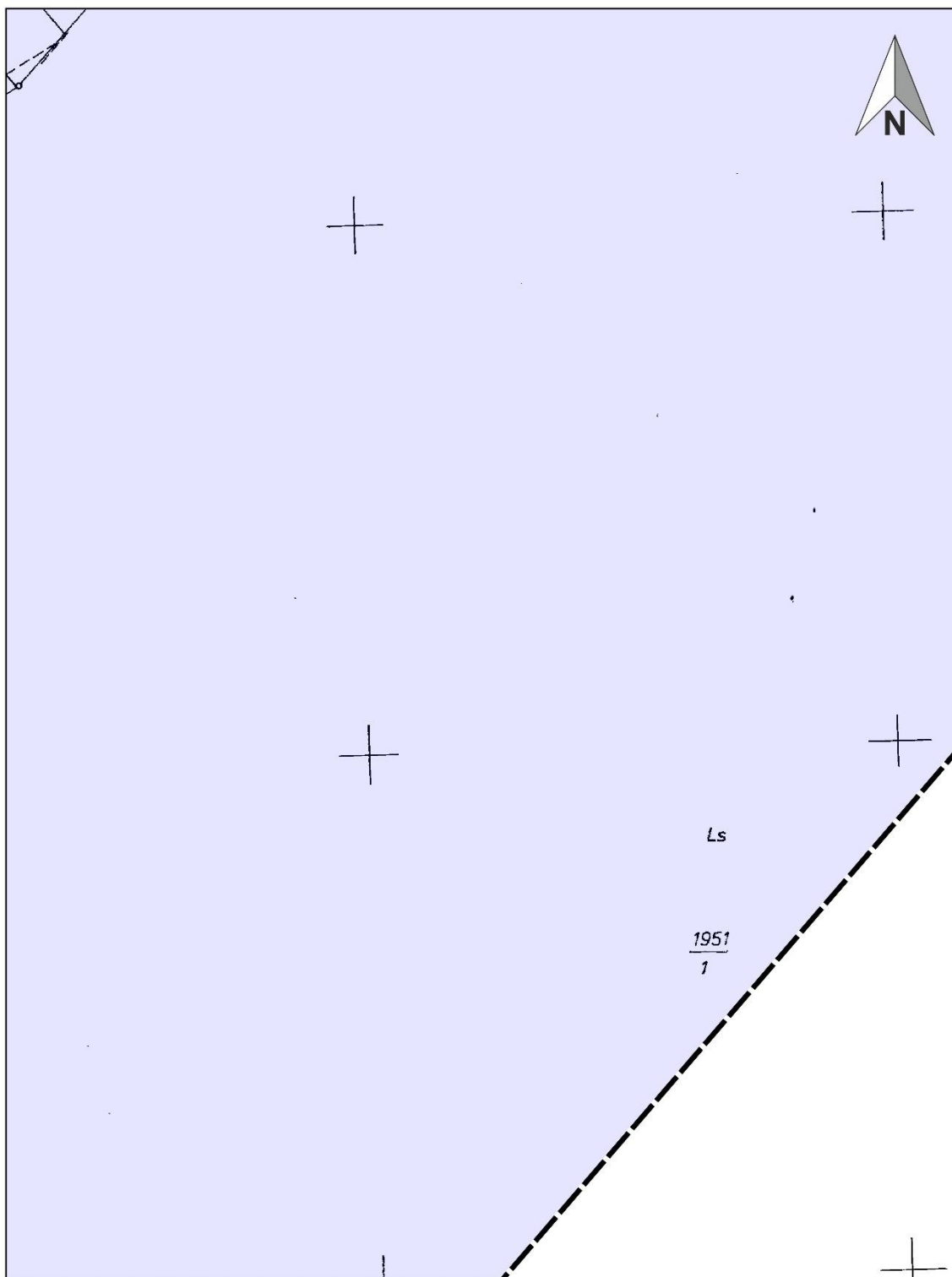
**Legenda:**

Granica Terenu Ochrony Pośredniej

 Obszar B



**H4**



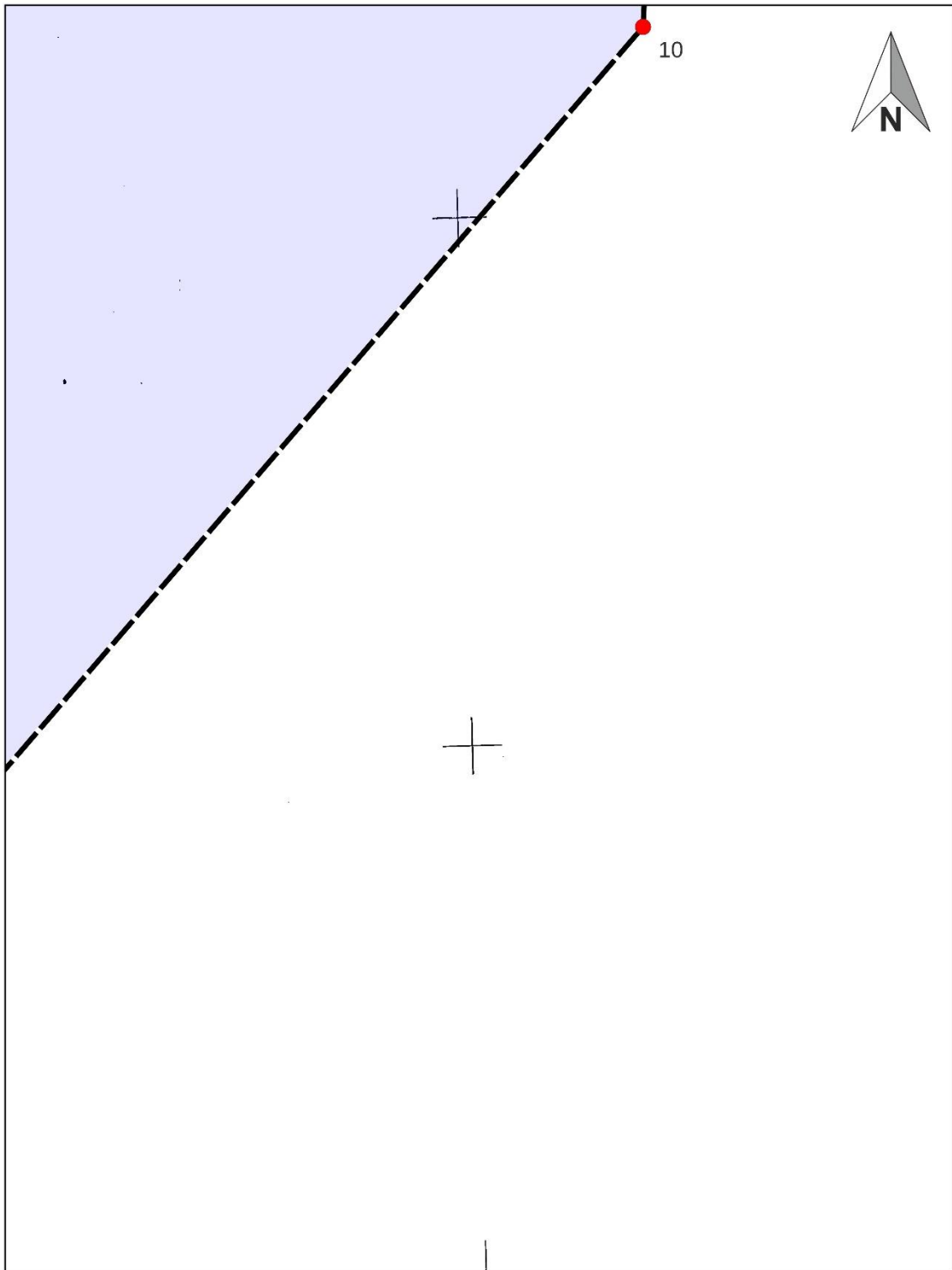
**Legenda:**

Granica Terenu Ochrony Pośredniej

 Obszar B

0 25 50 m

**H5**



**Legenda:**

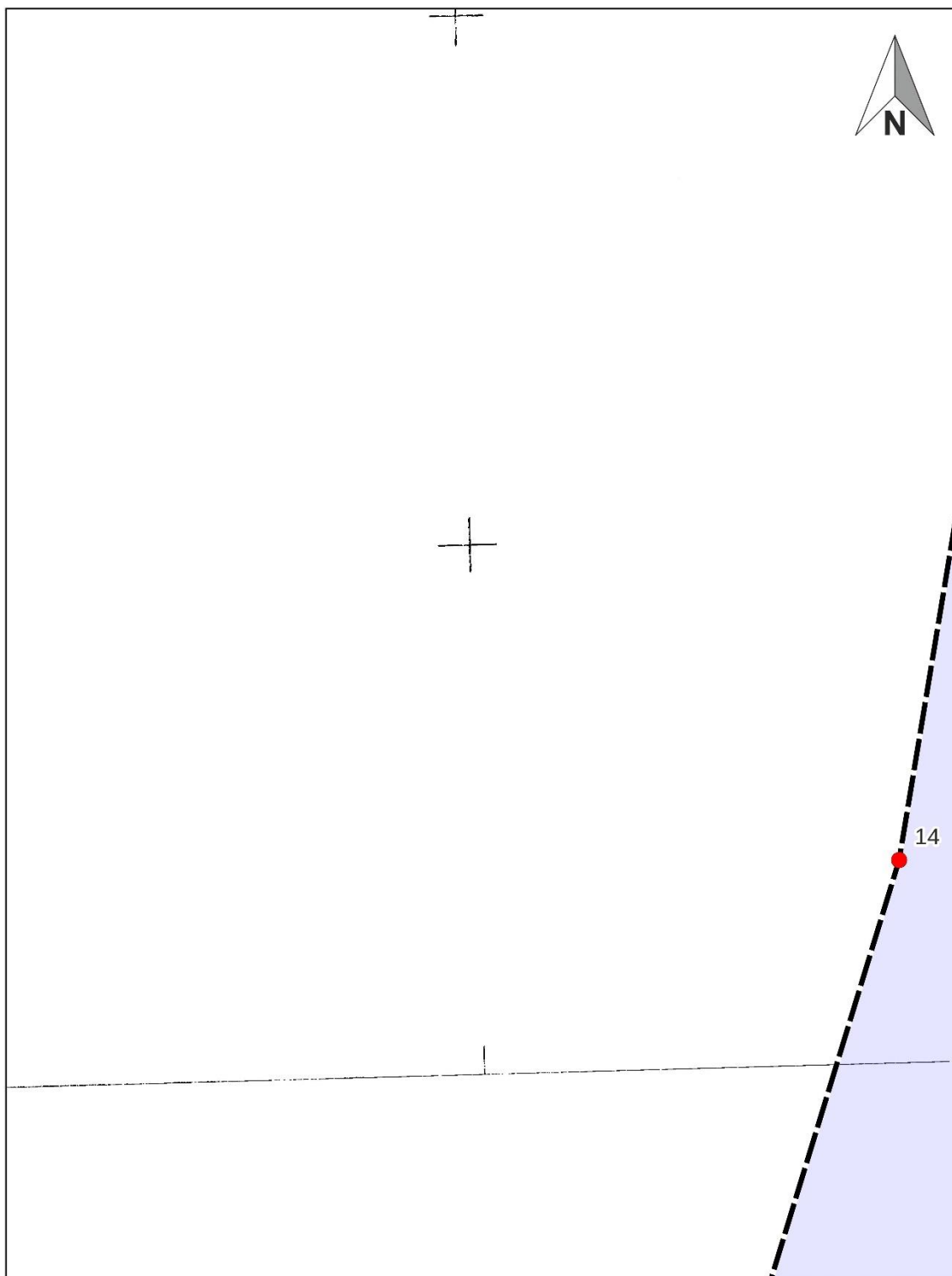
Granica Terenu Ochrony Pośredniej

 Obszar B

 Punkty określone przez współrzędne

0 25 50 m

**H6**

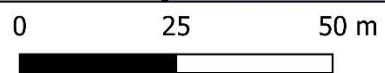


**Legenda:**

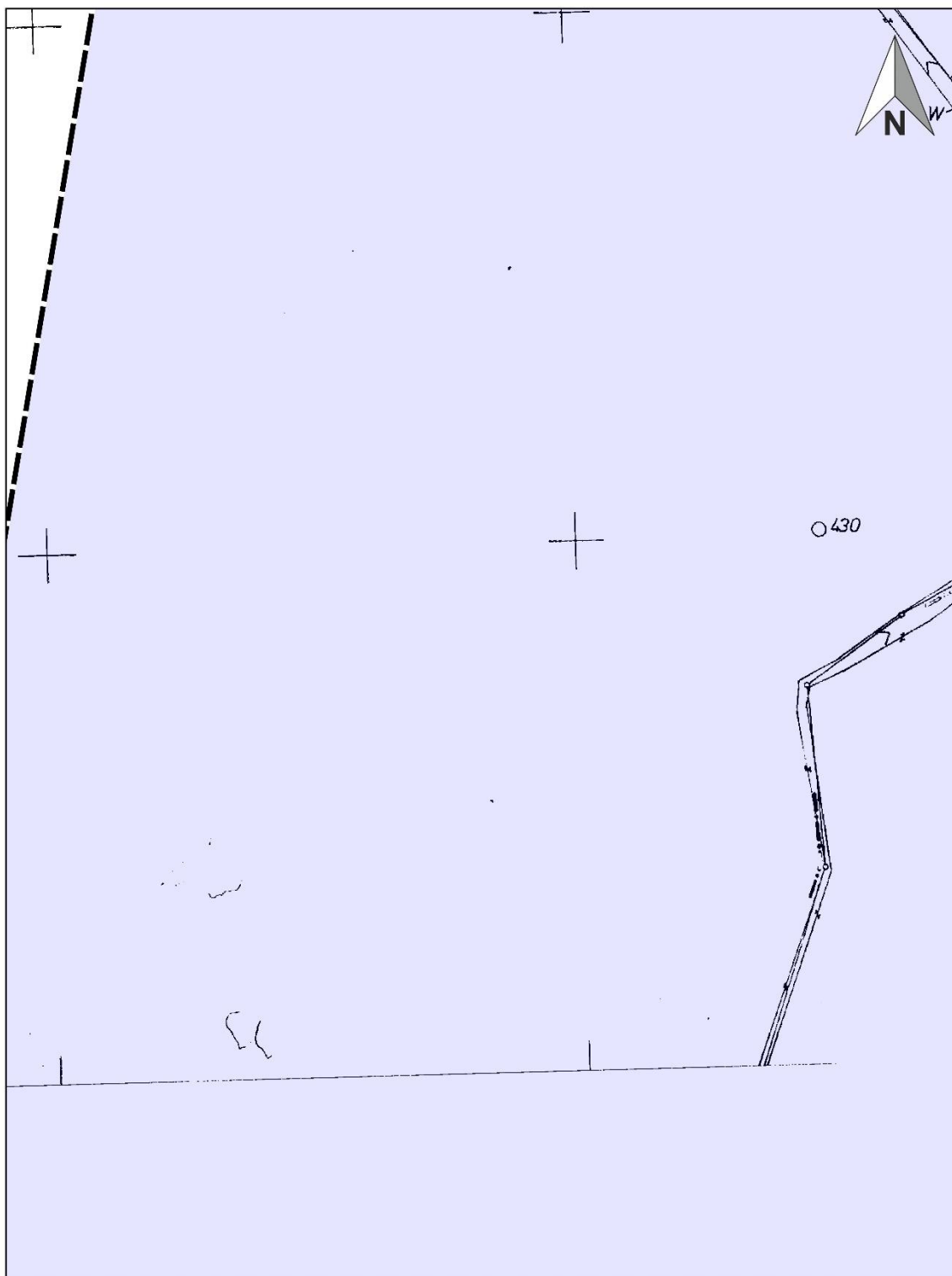
Granica Terenu Ochrony Pośredniej

 Obszar B

 Punkty określone przez współrzędne



**I1**



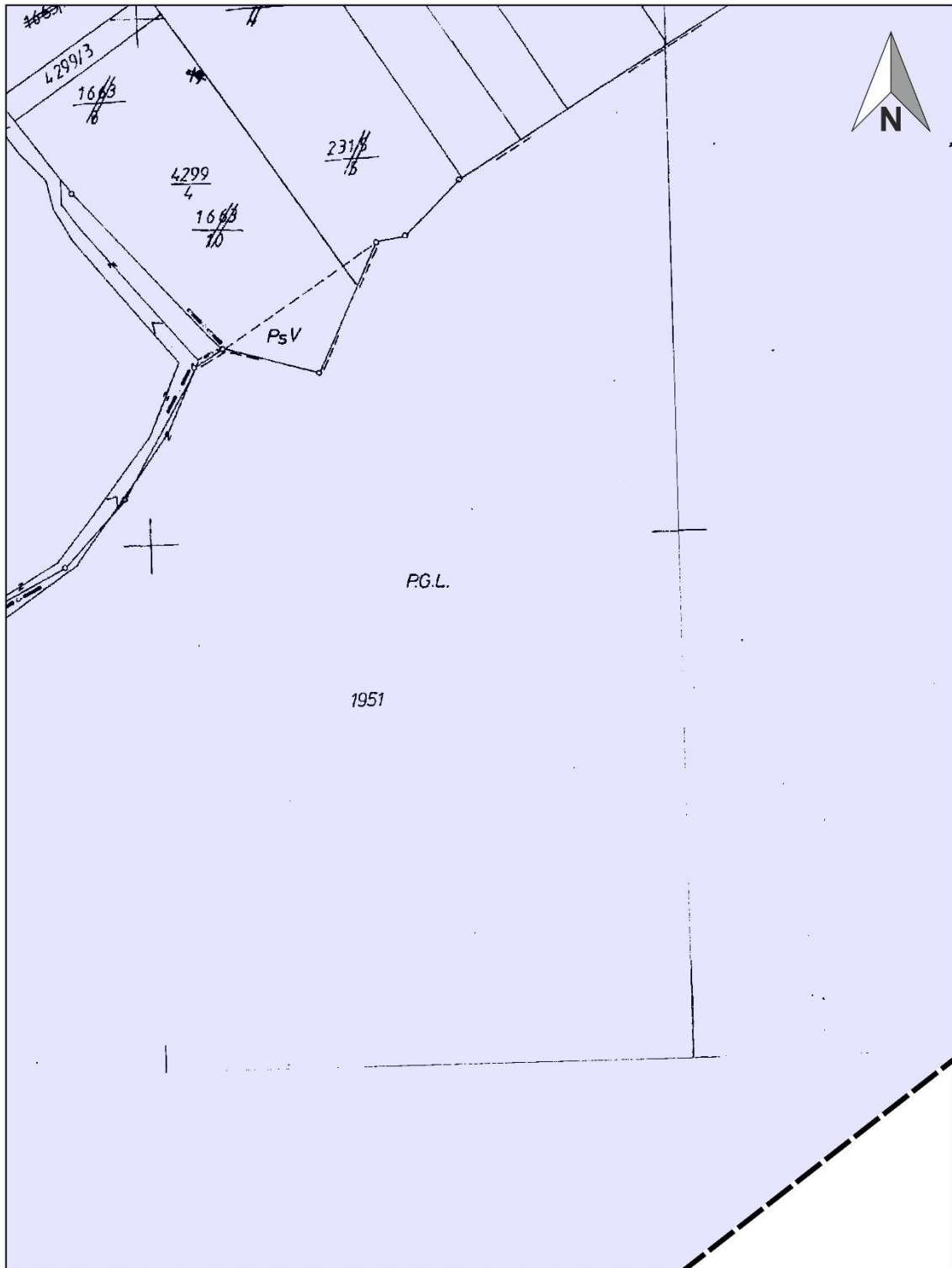
**Legenda:**

Granica Terenu Ochrony Pośredniej

 Obszar B



**I2**



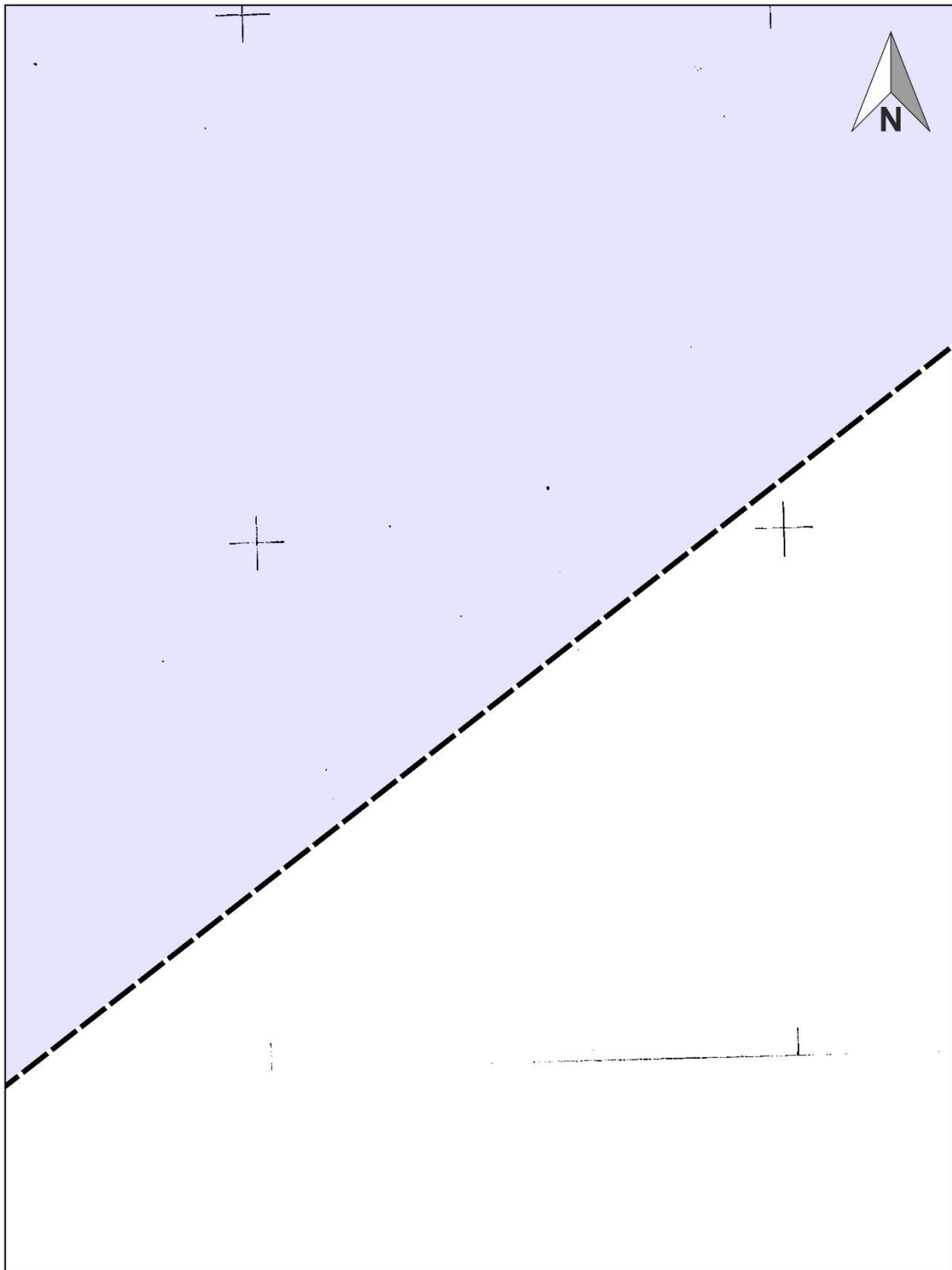
**Legenda:**

Granica Terenu Ochrony Pośredniej

 Obszar B

0 25 50 m

**I3**



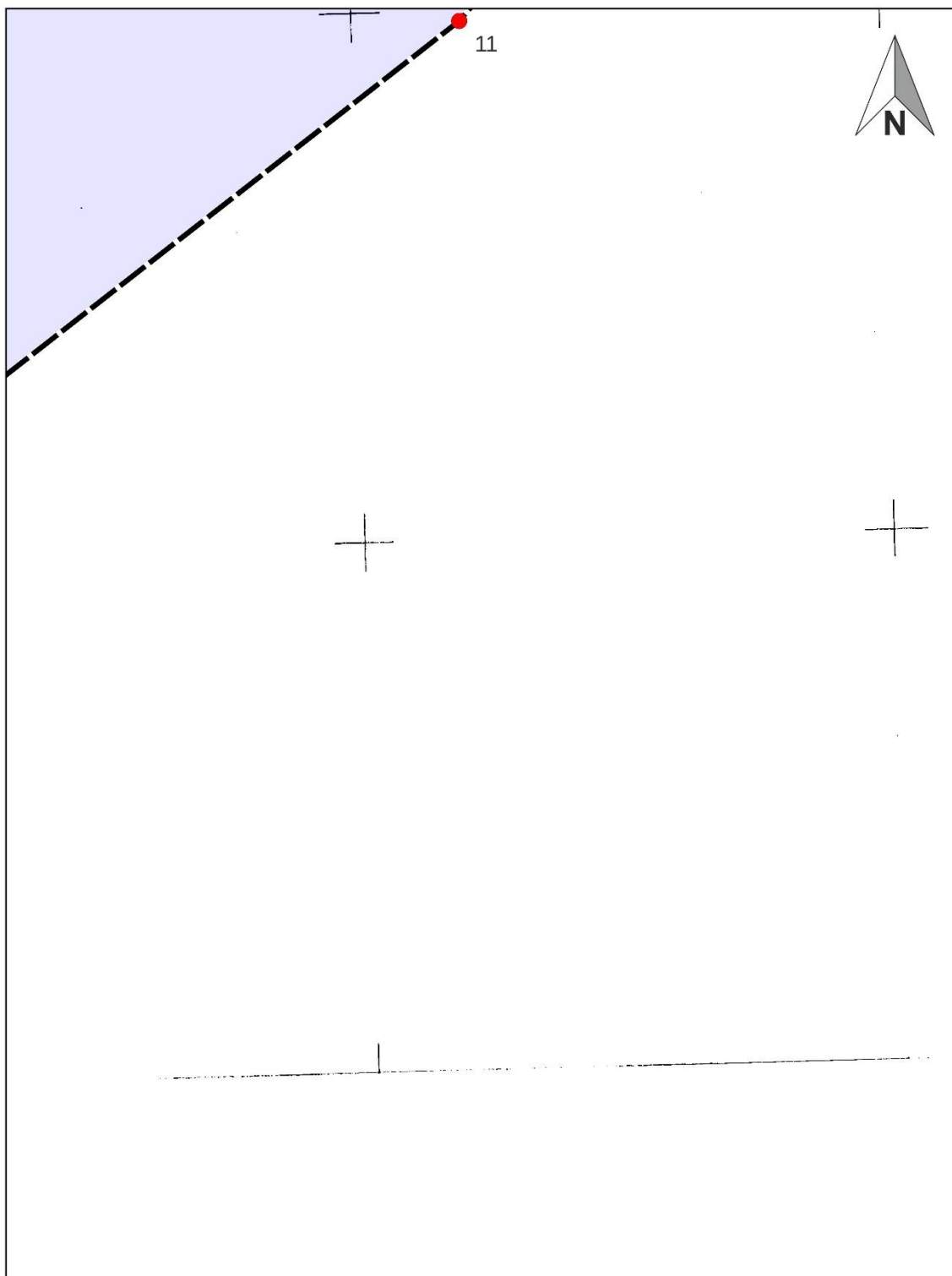
**Legenda:**

Granica Terenu Ochrony Pośredniej

 Obszar B

0 25 50 m

**I4**



**Legenda:**

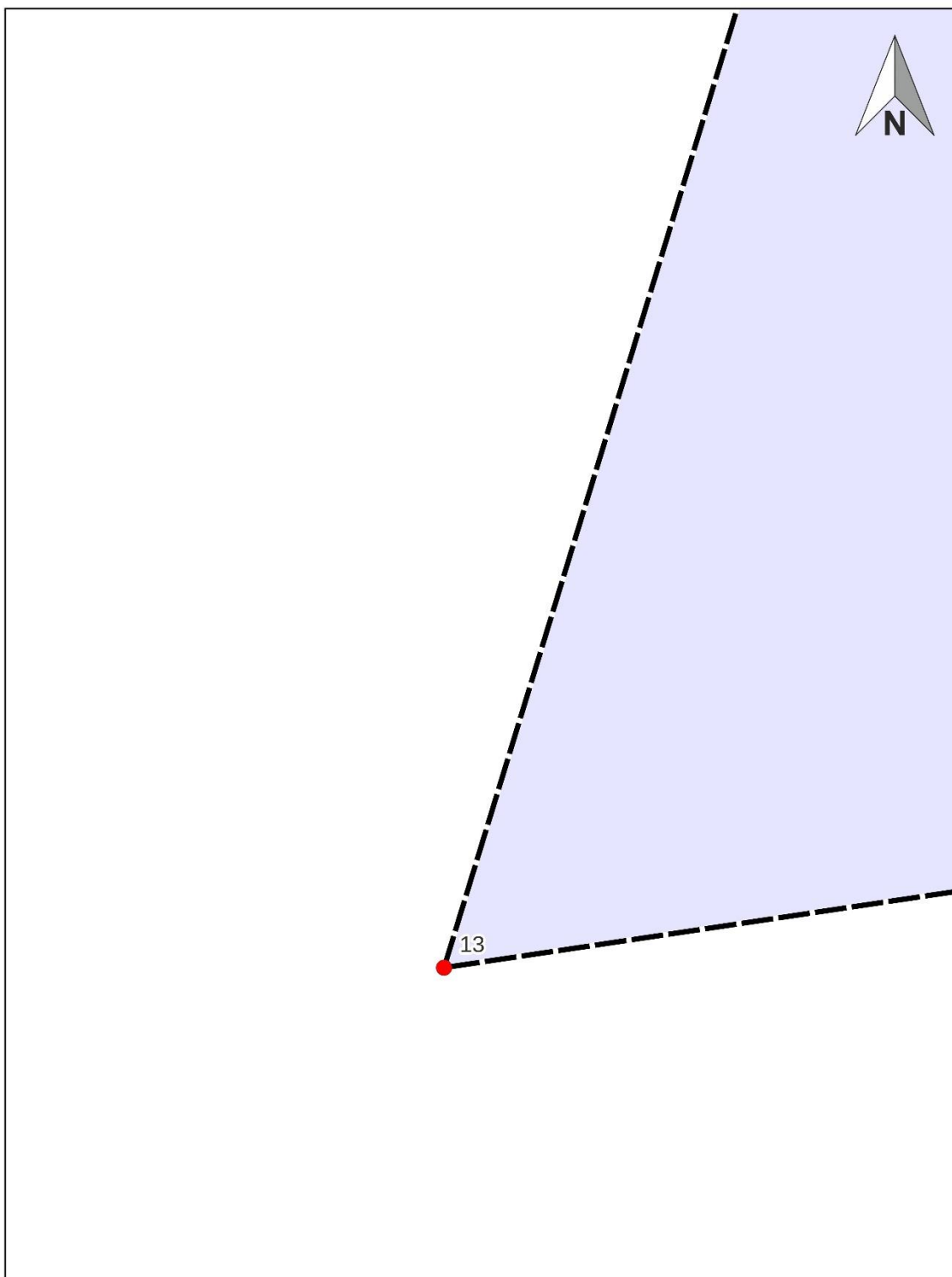
Granica Terenu Ochrony Pośredniej

 Obszar B

 Punkty określone przez współrzędne



**15**



**Legenda:**

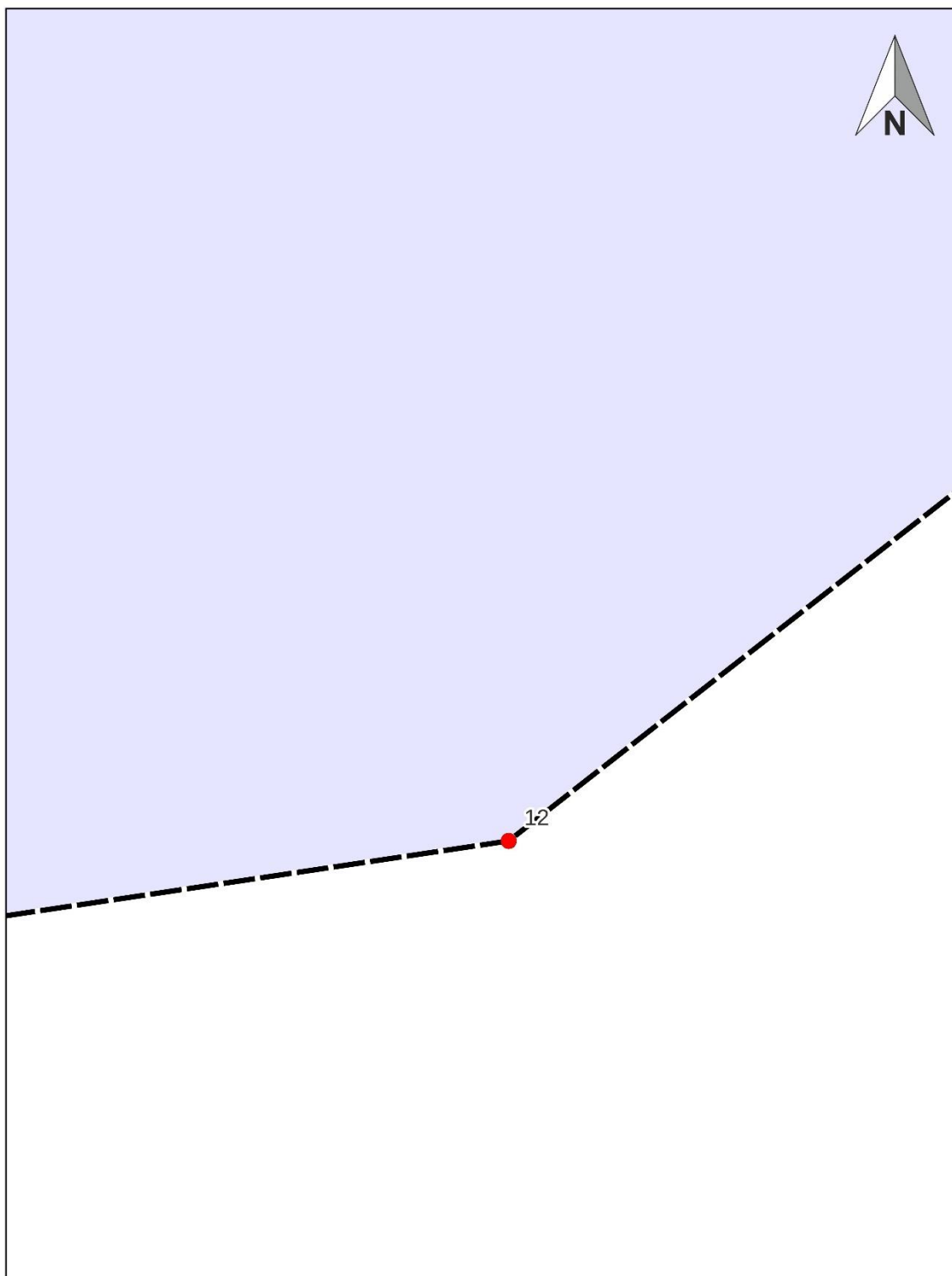
Granica Terenu Ochrony Pośredniej

 Obszar B

 Punkty określone przez współrzędne



**J1**



**Legenda:**

Granica Terenu Ochrony Pośredniej

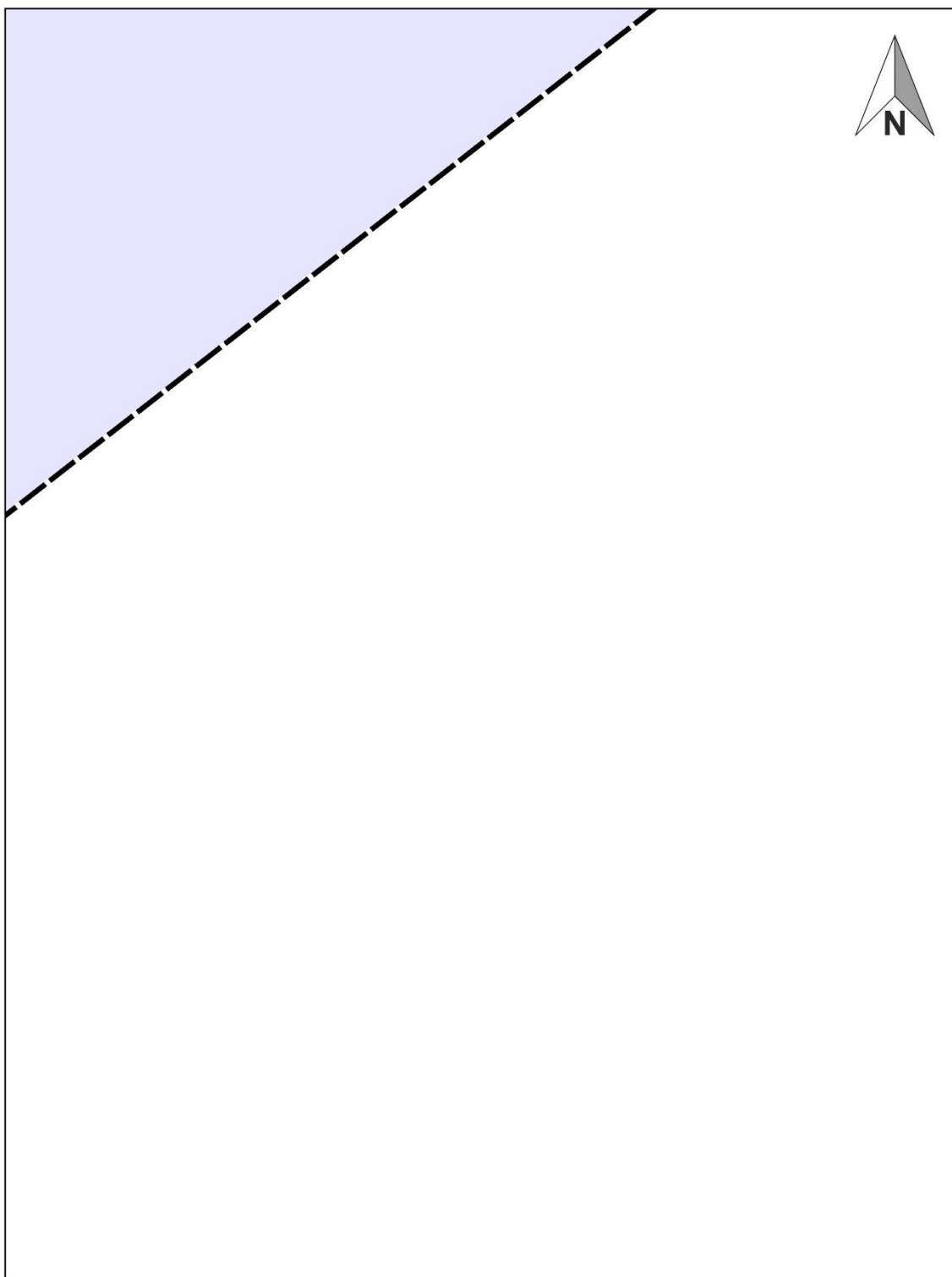
 Obszar B

 Punkty określone przez współrzędne

0 25 50 m



**J2**



**Legenda:**

Granica Terenu Ochrony Pośredniej

 Obszar B

0 25 50 m

**J3**

**Załącznik Nr 3**  
do Rozporządzenia  
Wojewody Małopolskiego  
z dnia 12 września 2022 r.

**Opis przebiegu granicy terenu ochrony pośredniej strefy ochronnej wielootworowego ujęcia wód podziemnych, zlokalizowanego w miejscowości Stary Sącz, gmina Stary Sącz**

Granica terenu ochrony pośredniej wielootworowego ujęcia wody podziemnej w miejscowości Stary Sącz przebiega południowo-zachodnią granicą działki drogowej nr 280 w obrębie Mostki i oznaczona jest tablicą informacyjną, zlokalizowaną na skrzyżowaniu z działką nr 31 w obrębie Mostki (arkusz H2). Następnie biegnie w kierunku północno-wschodnim do skrzyżowania z działką nr 31/1 w obrębie Mostki. W dalszej części kontynuuje swój przebieg zachodnią granicą działek nr 30/1 i 30/2 w obrębie Mostki, gdzie w jej północno-zachodnim narożu, zmienia azymut na północno-wschodni, do skrzyżowania z działką nr 29/6 w obrębie Mostki. Kontynuuje swój przebieg wzdłuż zachodniej granicy działek nr 29/6, 29/2 i 29/3 w obrębie Mostki, gdzie w północno-zachodnim narożu zmienia kierunek przebiegu na północno-wschodni, do skrzyżowania z działką nr 28 w obrębie Mostki. Następnie biegnie wzdłuż zachodniej i północnej granicy działki nr 28 w obrębie Mostki, gdzie na skrzyżowaniu z działką nr 784 w obrębie Stary Sącz oznaczona jest kolejną z tablic informacyjnych (arkusz G1). Kolejno granica strefy ochronnej przecina ulicę Źródlaną w południowo-zachodniej części działki nr 758, kontynuując swój przebieg wzdłuż działki nr 783 w kierunku północno-zachodnim, a dochodząc do jej północno-zachodniego narożnika, zmienia kierunek na północno-wschodni. Następnie na skrzyżowaniu z działką nr 782 zmienia kierunek na północno-zachodni, przecina działkę nr 595 w obrębie Stary Sącz i biegnie wzdłuż zachodniej granicy działki nr 522. Następnie docierając do północno-zachodniego narożnika tej działki, zmienia kierunek na północno-wschodni. W dalszej części kontynuuje swój przebieg utrzymując ten azymut wzdłuż północnej granicy działek o numerach: 522, 521, 520, 519, 518, 517, 516, 515, 514, 513 w obrębie Stary Sącz. W północno-zachodnim narożu działki nr 512 w obrębie Stary Sącz – punkt nr 1 o współrzędnych geograficznych: 49 34 06.6237; 20 36 29.7781 (arkusz E1) zmienia kierunek przebiegu na północny, przecinając działkę nr 1 w obrębie Stary Sącz. Następnie kontynuuje swój przebieg do punktu nr 2 o współrzędnych geograficznych: 49 34 11.3424; 20 36 29.5064 (arkusz D1) na działce nr 1030 w obrębie Podegrodzie, gdzie obiera azymut północno-wschodni, kolejno przecinając działkę nr 1 w obrębie Stary Sącz biegnie przez punkt nr 3 o współrzędnych geograficznych: 49 34 25.2113; 20 36 36.5883 (arkusz B2), punkt nr 4 o współrzędnych geograficznych: 49 34 33.2670; 20 36 44.8821 (arkusz A2) oraz punkt nr 5 o współrzędnych geograficznych: 49 34 36.5376; 20 36 50.0533 (arkusz A3). Od punktu nr 5 następuje zmiana kierunku przebiegu na południowo-wschodni. Przecinając działkę nr 371 w obrębie Stary Sącz granica biegnie do północnego naroża działki nr 1496 w obrębie Stary Sącz w punkcie nr 6 o współrzędnych geograficznych: 49 34 33.6147; 20 36 58.8924 (arkusz A4). W dalszej części, granica strefy biegnie w kierunku południowo-wschodnim wzdłuż wschodniej granicy działki nr 1496 w obrębie Stary Sącz, do skrzyżowania z działką nr 373 w obrębie Stary Sącz, gdzie zmienia azymut kolejno na północno-wschodni, południowo-wschodni i południowo-zachodni. Po dojściu do skrzyżowania z działką nr 1411 w obrębie Stary Sącz, ponownie przebiega w kierunku południowo-wschodnim, wzdłuż wschodniej granicy działki nr 1411 w obrębie Stary Sącz. Na skrzyżowaniu z działką nr 376 w obrębie Stary Sącz, następuje zmiana kierunku na północno-wschodni, który kontynuowany jest również w części działki nr 379 w obrębie Stary Sącz. Następnie biegnie w kierunku południowo-wschodnim do skrzyżowania z działką nr 606 w obrębie Stary Sącz oraz w dalszej części od punktu nr 7 o współrzędnych geograficznych: 49 34 28.2227; 20 37 07.9893 (arkusz B5), przecinając działki nr 606, 607, 608, 611, 612, 613/1, 614, 615/4, 617, 618, 619, 620, 621, 623 i 624/2 w obrębie Stary Sącz, gdzie na skrzyżowaniu z drogą, oznaczona jest tablicą informacyjną (arkusz C6). Kolejno utrzymując kierunek przebiegu przecina działki o numerach: 625/2, 671/2, 673, 674/7, 675/2, 3934/2, 676/2, 677/13, 678/2 w obrębie Stary Sącz, a dochodząc do ul. Podegrodzkiej oznaczona jest kolejną z tablic informacyjnych (arkusz D6). Kontynuuje swój przebieg w kierunku południowo-wschodnim po przekroczeniu ul. Podegrodzkiej – działka nr 679 w obrębie Stary Sącz oraz dalej przez działki o nr 680/2, 680/4, 684/2, 685/2, 688, 689/2, 693, 694 w obrębie Stary Sącz, następnie od punktu nr 8 o współrzędnych geograficznych: 49 34 06.2181; 20 37 19.1403 (arkusz E6), przez działki o numerach: 696/4, 697/5, 698/7, 699/2, 700/2, 701/2, 702/2, 703/2, 704, 705, 706, 707, 708, 709, 710, 711, 712, 713/2, 714/2, 714/3, 715/3, 716/3, 717, 718/4, 718/5, 719/5, 720/1 w obrębie Stary Sącz. W dalszej części, od punktu nr 9 o współrzędnych geograficznych: 49 33 57.3867; 20 37 19.9202 (arkusz F6) obiera kierunek południowy przechodząc przez

ul. Ks. Józefa Tischnera – działka nr 846 w obrębie Stary Sącz, a następnie działki o nr 852/2, 851/2, 851/1, 850 w obrębie Stary Sącz. Kolejno przecina ul. Źródlaną – działka nr 758 w obrębie Stary Sącz oraz działkę nr 845 w obrębie Stary Sącz. Dochodząc do ul. Piłsudskiego – działka nr 1661 w obrębie Stary Sącz oznaczona jest koleją z tablic informacyjnych (arkusz F6). Kontynuuje ten kierunek przechodząc przez działki o nr 1711, 1710, 1709, 1708, 1707/3 i 1951/1 w obrębie Stary Sącz, gdzie w punkcie nr 10 o współrzędnych geograficznych: 49 33 43.8249; 20 37 18.3975 (arkusz H6) zmienia kierunek przebiegu na południowo-zachodni, który utrzymuje do punktu nr 11 o współrzędnych geograficznych: 49 33 36.1084; 20 37 07.7430 (arkusz I5). Utrzymuje kierunek przechodząc przez punkt nr 12 o współrzędnych geograficznych: 49 33 23.2338; 20 36 41.2316 (arkusz J2) na działce nr 336/14 w obrębie Mostki oraz dalej do punktu nr 13 o współrzędnych geograficznych: 49 33 22.4408; 20 36 31.6492 (arkusz J1) na działce nr 346/1 w obrębie Mostki. Następnie od punktu nr 13 zmienia kierunek przebiegu na północno-wschodni, który kontynuuje przekraczając punkt nr 14 o współrzędnych geograficznych: 49 33 30.8035 ; 20 36 35.8819 (arkusz I1) w południowo-zachodnim narożu działki nr 326/4 w obrębie Mostki. W dalszej części utrzymuje kierunek północno-wschodni, przecinając działki o numerach: 326/4, 326/3, 327/1, 328, 329, 330, 331, 332/2, 333/6 i 280 w obrębie Mostki, skąd rozpoczęto opis przebiegu granicy.

Wszystkie wskazane w opisie działki znajdują się w obrębach ewidencyjnych nr 0015 Stary Sącz, nr 0010 Podegrodzie oraz nr 0007 Mostki.

Obszar ustanowionej strefy ochronnej wielootworowego ujęcia wód podziemnych w Starym Sączu obejmuje wszystkie działki zlokalizowane wewnątrz opisywanej granicy strefy oraz wszystkie działki, które powstaną w przyszłości z podziału albo scalania działek obecnie istniejących.

Przebieg granicy terenu ochrony pośredniej strefy ochronnej wielootworowego ujęcia wód podziemnych w Starym Sączu został przedstawiony w załączniku nr 2 - poglądowo na mapie topograficznej, prezentującej podział na arkusze oraz szczegółowo na 52 arkuszach (A2-A4, B1-B5, C1-C6, D1-D6, E1-E6, F1-F6, G1-G6, I1-I5, J1-J3).