



# DZIENNIK URZĘDOWY

## WOJEWÓDZTWA MAŁOPOLSKIEGO

---

Kraków, dnia 10 października 2022 r.

Poz. 6627

### UCHWAŁA\* NR 107/XLVII/2022 RADY GMINY ŁĄCKO

z dnia 28 września 2022 r.

#### **w sprawie uchwalenia zmiany miejscowego planu zagospodarowania przestrzennego Gminy Łącko – Części „B” – w obrębie złóż kruszywa naturalnego żwirowo-piaskowych „Maszkowice 5” i „Maszkowice 6” – Pole I**

Na podstawie art. 18 ust.2 pkt 5 ustawy z dnia 8 marca 1990 r. o samorządzie gminnym (t.j. Dz. U. z 2022 r. poz. 559 z późn. zm.), art. 3 ust. 1, art. 15, art. 20 ust.1 i art. 27 ustawy z dnia 27 marca 2003 r. o planowaniu i zagospodarowaniu przestrzennym (t.j. Dz. U. z 2022 r. poz. 503) zwanej dalej „ustawą”, **Rada Gminy Łącko** stwierdza, że zmiana miejscowego planu zagospodarowania przestrzennego Gminy Łącko – Części „B” – w obrębie złóż kruszywa naturalnego żwirowo-piaskowych „Maszkowice 5” i „Maszkowice 6” – Pole I nie narusza ustaleń Studium uwarunkowań i kierunków zagospodarowania przestrzennego Gminy Łącko, uchwalonego uchwałą Nr 64/99 Rady Gminy Łącko z dnia 10 grudnia 1999 roku (z późn. zmianami) i **uchwała co następuje:**

#### **Rozdział 1. PRZEPISY OGÓLNE**

**§ 1. 1.** Uchwała się zmianę miejscowego planu zagospodarowania przestrzennego gminy Łącko – Części „B”, zatwierdzonego uchwałą Nr 12/2007 Rady Gminy Łącko z dnia 28 lutego 2007r. (Dz. Urz. Woj. Małopolskiego z 2007r. Nr 304 poz. 2049 z późn. zm.), obejmującą tereny położone w obrębie złóż kruszywa naturalnego, żwirowo-piaskowych „Maszkowice 5” i „Maszkowice 6” - Pole I – zwaną w tekście niniejszej uchwały „planem”.

2. Rozstrzyga się o sposobie rozpatrzenia uwag do projektu planu oraz o sposobie realizacji zapisywanych w planie inwestycji z zakresu infrastruktury technicznej, które należą do zadań własnych Gminy oraz o zasadach ich finansowania zgodnie z przepisami o finansach publicznych jak w zał. Nr 3.

3. Plan został opracowany w oparciu o uchwałę Rady Gminy Łącko Nr 149/XXXIX/2021 z dnia 29 grudnia 2021 r. w sprawie przystąpienia do sporządzenia zmiany miejscowego planu zagospodarowania przestrzennego Gminy Łącko – Części „B” we wsi Maszkowice w odniesieniu do terenów oznaczonych na załącznikach nr 2 i 4, zmienioną uchwałą Rady Gminy Łącko Nr 30/XLII/2022 z dnia 25 marca 2022r. (dot. zał. graficznych nr 2 i 3 do tej uchwały).

**§ 2. 1.** Treść niniejszej uchwały stanowi część tekstową planu.

2. Załącznikami do uchwały są:

- 1) rysunki planu sporządzone na mapach zasadniczych w skali 1:2000 jako załączniki Nr 1 i 2, stanowiące integralną część uchwały,

---

\* Publikacja niniejszej uchwały nie uwzględnia ewentualnych czynności nadzorczych podejmowanych przez Wojewodę Małopolskiego.

2) rozstrzygnięcia Rady Gminy Łącko – podjęte w trybie art. 20 „ustawy” – o sposobie rozpatrzenia uwag do projektu planu oraz o sposobie realizacji zapisywanych w planie inwestycji z zakresu infrastruktury technicznej, które należą do zadań własnych Gminy oraz o zasadach ich finansowania zgodnie z przepisami o finansach publicznych – jako załącznik Nr 3,

3) dane przestrzenne tworzone dla „planu”, o których mowa w Rozdziale 5a „ustawy” jako załącznik Nr 4.

3. Ustalenia planu dotyczą przeznaczenia terenu i linii rozgraniczających tereny o różnym przeznaczeniu lub różnych zasadach zagospodarowania, warunków i zasad kształtowania zabudowy i zagospodarowania terenów, w tym szczególnych warunków wynikających z potrzeby ochrony środowiska, zasad obsługi w zakresie infrastruktury technicznej i komunikacji, nieprzekraczalnych linii zabudowy.

4. Stosuje się podstawowe symbole identyfikacyjne: **1G, 2G** – tereny górnictwa i wydobywania.

5. Stosuje się dodatkowy indeks literowy „ZZ” – obszar szczególnego zagrożenia powodzią.

6. Obowiązują oznaczenia graficzne na rysunkach planu (np. szrafy, linie) objaśnione w legendzie rysunków.

§ 3. 1. Ilekroć w uchwale jest mowa o:

1) **uchwale** – należy przez to rozumieć niniejszą uchwałę Rady Gminy Łącko, obejmującą ustalenia wymienione w tekście niniejszej uchwały oraz ustalenia określone na załącznikach graficznych nr 1 i 2 do tej uchwały,

2) **przepisach odrębnych (szczególnych)** – należy przez to rozumieć obowiązujące przepisy określone w ustawach oraz aktach wykonawczych do tych ustaw, poza ustawą o planowaniu i zagospodarowaniu przestrzennym oraz aktami do niej wykonawczymi,

3) **terenie** - należy przez to rozumieć część obszarów planu, oznaczonych symbolami cyfrowo - literowymi i ograniczonymi liniami ciągłymi, rozgraniczającymi różne przeznaczenie lub różne zasady zagospodarowania, przy czym:

a) symbol literowy **G** oznacza przeznaczenie terenu jako **tereny górnictwa i wydobywania**,

b) cyfry 1 i 2 przed symbolem literowym oznaczają kolejny teren o określonym symbolem literowym rodzajem przeznaczenia terenu;

4) **nieprzekraczalnej linii zabudowy** – należy przez to rozumieć linię, w której może być umieszczony obiekt budowlany, bez jego przekraczania w kierunku drogi (z zastrzeżeniem § 8 ust. 3);

5) **przeznaczeniu podstawowym** – należy przez to rozumieć rodzaj przeznaczenia, które zostało ustalone planem jako przeważające na wyznaczonym terenie, na rzecz którego należy rozstrzygać wszelkie ewentualne konflikty przestrzenne, przy zachowaniu zgodności z obowiązującymi przepisami;

6) **przeznaczeniu dopuszczalnym** – należy przez to rozumieć sposób użytkowania lub zagospodarowania inny niż podstawowy, który został dopuszczony planem lub stanowi uzupełnienie lub rozszerzenie przeznaczenia podstawowego na określonym terenie;

7) **linii rozgraniczającej** – należy przez to rozumieć linię ciągłą na rysunku planu, rozdzielającą obszar na tereny o różnym przeznaczeniu lub różnych zasadach zagospodarowania;

8) **nadkładzie** – należy przez to rozumieć warstwę gruntu nie będącą kopaliną, którą należy zdjąć przed przystąpieniem do eksploatacji złoża;

9) **zwalowaniem nadkładu** – należy przez to rozumieć zespół czynności prowadzonych w odkrywkowych zakładach górniczych, nierozzerwalnie związanych technicznie i organizacyjnie z przemieszczeniem i składowaniem mas ziemnych i skalnych usuwanych z nadkładu, w celu umożliwienia wydobywania kopaliny użytecznej.

2. Określenia użyte w uchwale inne niż w ust. 1 należy rozumieć zgodnie z ich definicjami określonymi w przepisach odrębnych.

§ 4. 1. W obszarze objętym planem nie wyznacza się terenów przeznaczonych do tymczasowego zagospodarowania, innego niż pod ewentualną zabudowę do użytkowania w okresie eksploatacji złóż kruszywa naturalnego.

2. Użytkowanie dotychczasowe przed uchwaleniem planu może być kontynuowane do czasu uzyskania przez użytkownika prawa do wykorzystania terenu zgodnie z jego przeznaczeniem w niniejszym planie.

## **Rozdział 2.** **USTALENIA OGÓLNE**

### **§ 5. Ustalenia w zakresie ochrony środowiska i krajobrazu.**

1. Obowiązuje zakaz przekraczania dopuszczalnych stężeń zanieczyszczeń atmosferycznych, określonych w przepisach odrębnych.

2. Nie ustala się dopuszczalnych poziomów hałasu w środowisku.

3. Cały obszar objęty planem znajduje się w granicach Południowomałopolskiego Obszaru Chronionego Krajobrazu (POChK), funkcjonującego w oparciu o uchwałę Sejmiku Województwa Małopolskiego Nr XX/274/20 z dnia 27 kwietnia 2020r. (Dz. Urz. Woj. Małopolskiego z dnia 22.05.2020r., poz. 3482). Obowiązuje przestrzeganie nakazów, zakazów, dopuszczeni i ograniczeń określonych w tej uchwale. Należy w szczególności przestrzegać ustaleń zawartych w § 3 ust. 2 uchwały Sejmiku Woj. Małopolskiego w sprawie POChK odnoszących się do realizacji przedsięwzięć mogących znacząco oddziaływać na środowisko.

4. Obszary objęte planem położone są w obrębie głównego zbiornika wód podziemnych GZWP nr 437 pn. *Dolina rzeki Dunajec (Nowy Sącz)*. Obowiązuje ochrona zbiornika zgodnie z przepisami odrębnymi głównie poprzez zakaz odprowadzania nieoczyszczonych ścieków do wód i gleby oraz zakaz gromadzenia odpadów stałych w miejscach do tego nie wyznaczonych.

5. Część terenów oznaczonych dodatkowym indeksem literowym „zz” położona jest w obszarze szczególnego zagrożenia powodzią od rzeki Dunajec, gdzie prawdopodobieństwo wystąpienia powodzi jest średnie i wynosi raz na 100 lat (Q 1%) oraz dodatkowo na terenie 1G częściowo w obszarze szczególnego zagrożenia powodzią, gdzie prawdopodobieństwo wystąpienia powodzi jest wysokie i wynosi raz na 10 lat (Q 10%). Obszary szczególnego zagrożenia powodzią wyznaczono w oparciu o mapy zagrożenia powodziowego. Dla obszarów szczególnego zagrożenia powodzią obowiązują przepisy odrębne dot. ochrony przed powodzią. Obowiązują nadto ustalenia zawarte w § 11 pkt 9.

6. Powierzchniowa eksploatacja kruszywa naturalnego ze złóż „Maszkowice 5” i „Maszkowice 6” – Pole I nie może wpływać na jakość wód podziemnych.

7. Ochronę krajobrazu należy zapewnić poprzez zrehabilitowanie terenów po zakończeniu eksploatacji. Masy ziemne lub skalne składowane lub przemieszczane w granicach obszaru eksploatacji nie stanowią odpadów w rozumieniu przepisów odrębnych z zakresu gospodarki odpadami; wydobyta kopalina, która nie zostanie wywieziona z kopalni, w szczególności tzw. nadkład winna być wykorzystana do rekultywacji wyrobiska poeksploatacyjnego.

### **§ 6. Ustalenia dotyczące zasad ochrony dziedzictwa kulturowego i zabytków oraz dóbr kultury współczesnej.**

1. Na terenach objętych planem nie występują obiekty wpisane do rejestru zabytków podlegające prawnej ochronie dóbr kultury na podstawie przepisów odrębnych, stanowiska archeologiczne, ani obiekty wpisane do ewidencji zabytków - w związku z tym nie formułuje się ustaleń w tym zakresie.

2. Obowiązuje ochrona przypadkowo dokonanych odkryć obiektów archeologicznych oraz znalezisk przedmiotów, co do których istnieje przypuszczenie, że mogą być zabytkami archeologicznymi, wstrzymanie robót w miejscu odkrycia, zabezpieczenie znaleziska i powiadomienie o odkryciu właściwych służb ochrony zabytków, zgodnie z przepisami odrębnymi.

### **§ 7. W zakresie infrastruktury technicznej i uzbrojenia terenu ustala się co następuje:**

- 1) Zakaz zrzutu nieoczyszczonych ścieków do wód i gleby, zakaz gromadzenia odpadów w miejscach do tego nie wyznaczonych.
- 2) Obowiązuje zachowanie stref ochronnych od linii elektroenergetycznych i docelowo od gazociągów w wielkościach zgodnych z przepisami odrębnymi.
- 3) Zaopatrzenie w wodę należy rozwiązać indywidualnie w oparciu o własne ujęcia lub dowóz wody.

- 4) Odprowadzenie ścieków sanitarnych do przenośnego urządzenia sanitarnego, wyposażonego w szczelny, bezodpływowy zbiornik na ścieki, okresowo opróżniany (zlokalizowany poza obszarem szczególnego zagrożenia powodzią).
- 5) Odprowadzenie wód opadowych na zasadach określonych w przepisach odrębnych.
- 6) Usuwanie odpadów stałych poprzez gromadzenie ich w przystosowanych pojemnikach okresowo opróżnianych i w sposób zorganizowany wywożonych zgodnie z prowadzoną polityką władz gminy. Gospodarka odpadami powinna być prowadzona zgodnie z przepisami szczególnymi w tym w oparciu o „Plan Gospodarki Odpadami Województwa Małopolskiego” w zakresie przewidzianym dla Gminy Łącko. Zakazuje się składowania w wyrobiskach poeksploatacyjnych śmieci, odpadów, wylewisk itp. W wyniku eksploatacji kruszywa nie przewiduje się wytwarzania odpadów wymagających specjalnego zagospodarowania.
- 7) Z uwagi na funkcję terenu nie ustala się zaopatrzenia w gaz.
- 8) Ogrzewanie obiektów oparte o nośniki energii zapewniające spełnienie wymagań ochrony środowiska w zakresie ochrony powietrza przed zanieczyszczeniem zgodnie z przepisami szczególnymi.
- 9) Doprowadzenie energii elektrycznej na warunkach określonych w przepisach odrębnych.
- 10) Na terenach objętych zmianą planu - w zakresie łączności telekomunikacyjnej - dopuszcza się realizację uzbrojenia terenu z zakresu łączności publicznej w celu zapewnienia telekomunikacji.
- 11) W zakresie ochrony przeciwpożarowej obowiązuje zachowanie wymogów określonych w przepisach odrębnych.
- 12) Dopuszcza się modernizację, przebudowę i rozbudowę istniejących sieci infrastruktury technicznej oraz realizację nowych sieci, obiektów i urządzeń w oparciu o przepisy szczególne.

#### **§ 8. Ustalenia w zakresie komunikacji.**

1. Ustala się powiązanie komunikacyjne terenów z układem zewnętrznym (drogą publiczną klasy G) poprzez istniejący zjazd z drogi publicznej klasy G, zlokalizowanym na działce nr 595/1 po spełnieniu procedur określonych w przepisach odrębnych.

2. Dopuszcza się realizację dojazdów nie wyróżnionych na rysunkach planu.

3. Wyznacza się na rysunkach planu nieprzekraczalne linie zabudowy od drogi publicznej klasy G z dopuszczeniem przybliżenia tej linii do krawędzi jezdni w oparciu o przepisy odrębne.

4. Ustala się minimalne wskaźniki stanowisk postojowych:

- 1) 1 stanowisko na 3 zatrudnionych na jednej zmianie,
- 2) 1 stanowisko postojowe przeznaczone do parkowania pojazdów zaopatrzonych w kartę parkingową.

#### **§ 9. Ustalenia w zakresie zasad i warunków scalania oraz podziału nieruchomości.**

1. Dopuszcza się podziały i scalania terenów dla regulacji planowanego obszaru eksploatacji złoża.

2. Dopuszcza się podział i scalanie nieruchomości dla terenów „1G” - po zakończonej rekultywacji, zgodnie z przepisami odrębnymi oraz zgodnie z przyjętym kierunkiem rekultywacji w dokumentacji rekultywacyjnej. Nie ustala się minimalnej wielkości wydzielanej działki.

3. Przy dokonywaniu podziału nieruchomości należy uwzględnić dostęp do infrastruktury technicznej.

### **Rozdział 3. USTALENIA SZCZEGÓŁOWE**

**§ 10. 1.** Wyznacza się w planie **tereny górnictwa i wydobywania**, oznaczone symbolami **1G i 2G**.

- 1) Teren 1G położony jest w granicach udokumentowanego złoża kruszywa naturalnego żwirowo-piaskowego „Maszkowice 5”, określonego w dodatku nr 1 do dokumentacji geologicznej, zatwierdzonej przez Starostę Nowosądeckiego decyzją znak: ORL-IV.6528.5.2022 z dnia 30 marca 2022r.,
- 2) Teren 2G położony jest w granicach udokumentowanego złoża kruszywa naturalnego żwirowo-piaskowego „Maszkowice 6” Pole I, ujętego w dokumentacji geologicznej, zatwierdzonej przez Starostę Nowosądeckiego decyzją znak: ORL-IV.6528.1.2022 z dnia 24 marca 2022r.

2. Przeznaczenie podstawowe – eksploatacja kruszywa naturalnego (żwiru i piasku) metodą odkrywkową. Ustala się:

- 1) lokalizację wszelkiego rodzaju obiektów, dróg, instalacji, urządzeń, ciągów transportowych i innych tymczasowych obiektów budowlanych, instalacji i sieci infrastruktury, związanych z potrzebami eksploatacji powierzchniowej i potrzebami jej obsługi prowadzonej na warunkach wynikających z przepisów odrębnych w sprawie szczegółowych wymagań dotyczących prowadzenia ruchu odkrywkowego zakładu górniczego z zastrzeżeniem, że ww. obiekty i urządzenia podlegają obowiązkowej likwidacji w ramach rekultywacji terenów po zakończeniu eksploatacji,
- 2) zagospodarowanie nadkładu, pozyskiwanie z powierzchni terenu mas ziemnych z dopuszczeniem wykorzystania ich do celów wypełniania nieczynnych wyrobisk górniczych, likwidacja zwałowisk i przemieszczanie innych mas ziemnych stanowiących odpady wydobywcze w celach technologicznych poprzez ich zwałowanie,
- 3) zakaz lokalizacji zakładu przeróbczego kruszywa.

3. Przeznaczenie dopuszczalne:

- 1) budowa obiektów liniowych infrastruktury technicznej nie związanych z przeznaczeniem terenu,
- 2) dojazdy, obiekty kontenerowe,
- 3) place składowe i postojowe.

**§ 11.** Obowiązuje zachowanie następujących warunków zagospodarowania terenów górnictwa i wydobywania:

- 1) Eksploatację złóż należy prowadzić zgodnie z przepisami odrębnymi – na warunkach uzyskanych w koncesji na wydobywanie kruszywa naturalnego;
- 2) Obowiązuje ograniczenie wpływu prowadzonej działalności na środowisko i jej uciążliwości do granic terenów 1G i 2G;
- 3) Dopuszcza się prowadzenie robót górniczych (w rozumieniu przepisów prawa geologicznego i górniczego) wyłącznie w sposób zapewniający bezpieczeństwo powszechne oraz ochronę środowiska, zgodnie z koncesją i dokumentami określonymi w przepisach odrębnych;
- 4) Dopuszcza się sukcesywną rekultywację terenów poprzez składowanie odpadów eksploatacyjnych i przeróbczych oraz mas ziemnych na terenach wyeksploatowanych;
- 5) Nadkład, odpady eksploatacyjne oraz masy ziemne mogą być składowane lub gromadzone wyłącznie na zwałowiskach wewnętrznych w obrębie terenów 1G i 2G z zastrzeżeniem punktu 9;
- 6) Obowiązuje przestrzeganie uwarunkowań środowiskowych oraz pełna rekultywacja terenów o kierunku rolnym lub wodnym (zbiorniki wodne, stawy rybne), lub użytków zielonych;
- 7) Drogi technologiczne po zakończeniu eksploatacji podlegają likwidacji w ramach rekultywacji;
- 8) Obowiązuje zakaz realizacji obiektów kubaturowych nie związanych z prowadzoną eksploatacją kruszywa naturalnego;
- 9) Na terenach 1G i 2G oznaczonych dodatkowym indeksem literowym „ZZ” położonych w obszarze szczególnego zagrożenia powodzią zakazuje się prowadzenia eksploatacji kruszywa naturalnego, składowania humusu, nadkładu i urobku oraz górniczych obiektów budowlanych a także tymczasowych obiektów budowlanych w tym kontenerowych a także instalacji, urządzeń oraz placów składowych i postojowych;
- 10) Z uwagi na funkcję terenów (eksploatacja złóż) a także tymczasowość i uwarunkowania technologiczne obiektów i urządzeń budowlanych nie ustala się parametrów oraz wskaźników zabudowy i zagospodarowania terenów – dominująca powierzchnia terenów będzie stanowiła wyrobisko górnicze.

#### **Rozdział 4. PRZEPISY KOŃCOWE**

**§ 12.** Ustala się stawkę procentową stanowiącą podstawę do naliczenia opłat, o których stanowi przepis art. 36 ust. 4 „ustawy” w wysokości - 10 %.

**§ 13.** Wykonanie Uchwały powierza się Wójtowi Gminy Łącko.

§ 14. 1. Uchwała podlega ogłoszeniu i wchodzi w życie po upływie 14 dni od daty jej ogłoszenia w Dzienniku Urzędowym Województwa Małopolskiego.

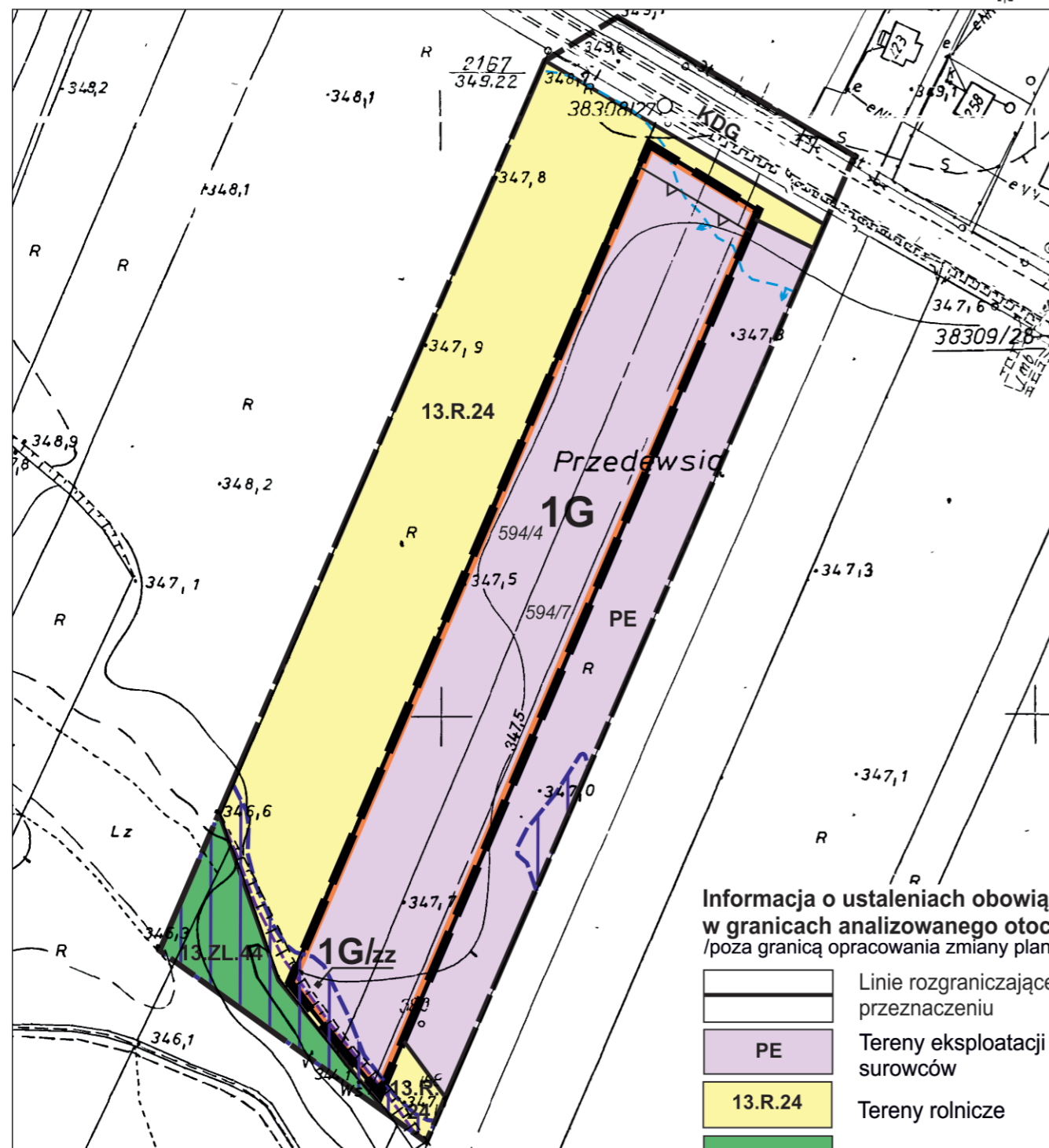
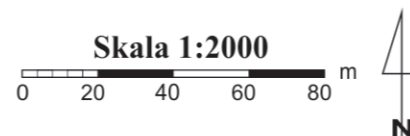
2. Uchwała podlega również publikacji na stronie internetowej Gminy Łącko.

Przewodniczący Rady Gminy

**Bernadetta Wąchała-Gawełek**

**ZMIANA MIEJSCOWEGO PLANU ZAGOSPODAROWANIA PRZESTRZENNEGO GMINY ŁĄCKO - CZĘŚCI „B” w obrębie złoża kruszywa naturalnego żwirowo-piaskowego „Maszkowice 5”**

**RYSUNEK PLANU NR 1**



**LEGENDA**

Granica analizowanego otoczenia

**Ustalenia planu**

Granica obszaru objętego planem

Linie rozgraniczające tereny o różnym przeznaczeniu lub różnych zasadach zagospodarowania

**1G** Teren górnictwa i wydobywania

**zz** Obszar szczególnego zagrożenia powodzią

Nieprzekraczalna linia zabudowy

**Oznaczenia i elementy informacyjne**

Granice udokumentowanego złoża kruszywa naturalnego żwirowo-piaskowego „Maszkowice 5”

Granica obszaru szczególnego zagrożenia powodzią, na którym prawdopodobieństwo wystąpienia powodzi jest wysokie i wynosi raz na 10 lat (Q10%)

Obszar szczególnego zagrożenia powodzią, na którym prawdopodobieństwo wystąpienia powodzi jest średnie i wynosi raz na 100 lat (Q1%)

Granica obszaru na którym prawdopodobieństwo wystąpienia powodzi jest niskie i wynosi raz na 500 lat (Q 0,2%)

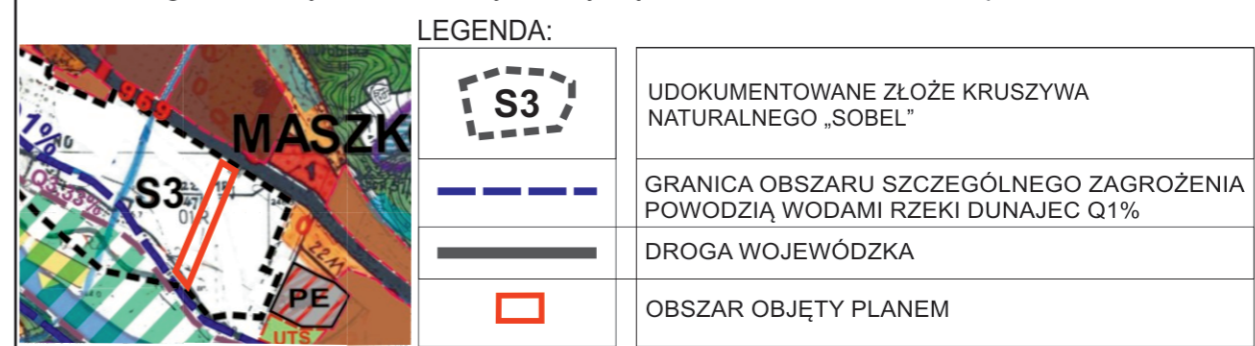
cały obszar Południowomałopolski Obszar Chronionego Krajobrazu

cały obszar Główny Zbiornik Wód Podziemnych GZWP nr 437 „Dolina Rzeki Dunajec (Nowy Sącz)”

**Informacja o ustaleniach obowiązującego planu w granicach analizowanego otoczenia /poza granicą opracowania zmiany planu/**

	Linie rozgraniczające tereny o różnym przeznaczeniu
	PE Tereny eksploatacji powierzchniowej surowców
	13.R.24 Tereny rolnicze
	13.ZL.44 Tereny leśne
	KDG Tereny drogi publicznej klasy G

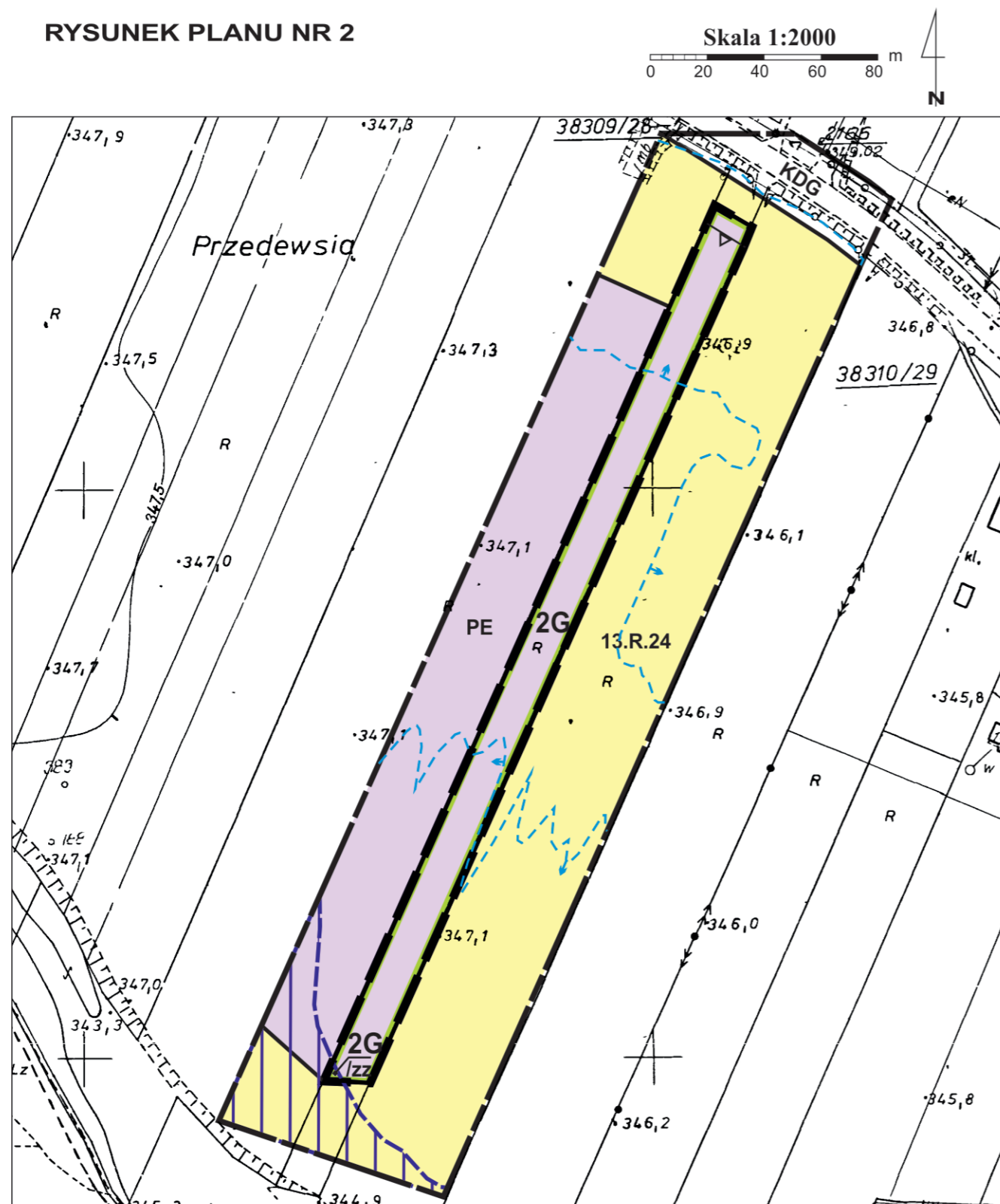
Wyrys ze studium uwarunkowań i kierunków zagospodarowania przestrzennego gminy Łącko uchwalonego uchwałą nr 64/99 Rady Gminy Łącko z dnia 10.12.1999 r. z późn. zmianami



Źródło pochodzenia mapy: państwowy zasób geodezyjny i kartograficzny prowadzony przez Starostę Nowosądeckiego  
Układ współrzędnych mapy: ETRS89/POLAND CS 2000 ZONE 7 ID EPSG: 2178










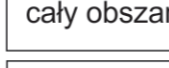




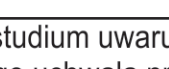
**ZMIANA MIEJSCOWEGO PLANU ZAGOSPODAROWANIA PRZESTRZENNEGO GMINY ŁĄCKO - CZĘŚCI „B” w obrębie złoża kruszywa naturalnego żwirowo-piaskowego „Maszkowice 6” - Pole I**

**RYSUNEK PLANU NR 2**







Źródło pochodzenia mapy: państwowy zasób geodezyjny i kartograficzny prowadzony przez Starostę Nowosądeckiego  
 Układ współrzędnych mapy ETRS89/POLAND CS 2000 ZONE 7 ID EPSG: 2178

**LEGENDA**

-  Granica analizowanego otoczenia
- Ustalenia planu**
-  Granica obszaru objętego planem
-  Linie rozgraniczające tereny o różnym przeznaczeniu lub o różnych zasadach zagospodarowania
-  **2G** Teren górnictwa i wydobywania
-  **ZZ** Obszar szczególnego zagrożenia powodzią
-  Nieprzekraczalna linia zabudowy
- Oznaczenia i elementy informacyjne**
-  Granice udokumentowanego złoża kruszywa naturalnego żwirowo-piaskowego „Maszkowice 6” - Pole I
-  Granica obszaru na którym prawdopodobieństwo wystąpienia powodzi jest niskie i wynosi raz na 500 lat (Q 0,2%)
-  Obszar szczególnego zagrożenia powodzią, na którym prawdopodobieństwo wystąpienia powodzi jest średnie i wynosi raz na 100 lat (Q1%)
-  cały obszar Południowomałopolski Obszar Chronionego Krajobrazu
-  cały obszar Główny Zbiornik Wód Podziemnych GZWP nr 437 „Dolina Rzeki Dunajec (Nowy Sącz)”
- Informacja o ustaleniach obowiązującego planu w granicach analizowanego otoczenia /poza granicami opracowania zmiany planu/**
-  Linie rozgraniczające tereny o różnym przeznaczeniu
-  **PE** Tereny eksploatacji powierzchniowej surowców
-  **13.R.24** Tereny rolnicze
-  **KDG** Tereny drogi publicznej klasy G

Wyrys ze studium uwarunkowań i kierunków zagospodarowania przestrzennego gminy Łącko uchwalonego uchwałą nr 64/99 Rady Gminy Łącko z dnia 10.12.1999 roku z późn. zmianami

**LEGENDA:**

	UDOKUMENTOWANE ZŁOŻE KRUSZYWA NATURALNEGO „SOBEL”
	GRANICA OBSZARU SZCZEGÓLNEGO ZAGROŻENIA POWODZIĄ WODAMI RZEKI DUNAJEC Q1%
	DROGA WOJEWÓDZKA
	OBSZAR OBJĘTY PLANEM

Załącznik Nr 3 do uchwały Nr 107/XLVII/2022  
RADY GMINY ŁĄCKO  
z dnia 28 września 2022 r.

**Rozstrzygnięcie Rady Gminy Łącko w sprawie uwag do projektu planu oraz w sprawie realizacji zapisanych w planie inwestycji z zakresu infrastruktury technicznej, które należą do zadań własnych gminy oraz zasadach ich finansowania.**

1. Rada Gminy Łącko po zapoznaniu się z oświadczeniem Wójta Gminy Łącko, stwierdzającym brak uwag do projektu zmiany miejscowego planu zagospodarowania przestrzennego **gminy Łącko – Części „B”** - w obrębie złóż kruszywa naturalnego żwirowo-piaskowych „Maszkowice 5” i „Maszkowice 6” – Pole I – w okresie wyłożenia planu do publicznego wglądu i 14 dni po zakończeniu wyłożenia, stwierdza brak potrzeby rozstrzygnięcia, o którym mowa w art. 20 ust. 1 ustawy z dnia 27 marca 2003 r. o planowaniu i zagospodarowaniu przestrzennym (t.j. Dz. U. z 2022r. poz. 503).

2. W związku z tym że zmiana miejscowego planu zagospodarowania przestrzennego gminy Łącko – Części „B” w zakresie jak wyżej nie wprowadza nowych zapisów dot. realizacji inwestycji w zakresie infrastruktury technicznej, które należą do zadań własnych gminy, Rada Gminy Łącko stwierdza brak potrzeby rozstrzygnięcia o sposobie realizacji inwestycji, które należą do zadań własnych gminy oraz zasadach ich finansowania, o którym mowa w art. 20 ust. 1 ustawy z dnia 27 marca 2003 r. o planowaniu i zagospodarowaniu przestrzennym (t.j. Dz. U. z 2022r. poz. 503).

Przewodniczący Rady Gminy

**Bernadetta Wąchała-Gawełek**

Załącznik Nr 4 do uchwały Nr 107/XLVII/2022

RADY GMINY ŁĄCKO

z dnia 28 września 2022 roku

Zalacznik4.xml

#### **DANE PRZESTRZENNE TWORZONE DLA PLANU**

**Na podstawie art. 67a ust. 3 i 5 zawartych w Rozdziale 5a ustawy z dnia 27 marca 2003 roku o planowaniu i zagospodarowaniu przestrzennym (t.j. Dz.U. z 2022r. poz. 503), Rada Gminy Łącko przyjmuje przygotowane przez Wójta Gminy Łącko dane przestrzenne tworzone dla zmiany miejscowego planu zagospodarowania przestrzennego Gminy Łącko – Części „B” – w obrębie złóż kruszywa naturalnego żwirowo-piaskowych „Maszkowice 5” i „Maszkowice 6” – Pole I, stanowiące załącznik w postaci cyfrowej do niniejszej uchwały.**