



# DZIENNIK URZĘDOWY

## WOJEWÓDZTWA MAŁOPOLSKIEGO

---

Kraków, dnia 20 października 2022 r.

Poz. 6865

### UCHWAŁA NR XCVII/2644/22 RADY MIASTA KRAKOWA

z dnia 12 października 2022 roku

#### **w sprawie wyznaczenia obszaru zdegradowanego oraz obszaru rewitalizacji w Mieście Krakowie.**

Na podstawie art. 18 ust. 2 pkt 15 ustawy z dnia 8 marca 1990 r. o samorządzie gminnym (Dz. U. z 2022 r. poz. 559, 583, 1005, 1079 i 1561) w związku z art. 8 ust. 1, art. 9 ust. 2, art. 10 ust. 2, art. 11 ust. 4 i art. 13 ustawy z dnia 9 października 2015 r. o rewitalizacji (Dz. U. z 2021 r. poz. 485) uchwała się, co następuje:

**§ 1. 1.** Na obszarze Miasta Krakowa wyznacza się obszar zdegradowany podzielony na następujące podobszary:

- 1) podobszar zdegradowany śródmiejski, o powierzchni 346,66 ha, w granicach zgodnie z **załącznikiem nr 1** do uchwały;
- 2) podobszar zdegradowany „stara” Nowa Huta, o powierzchni 318,29 ha, w granicach zgodnie z **załącznikiem nr 2** do uchwały;
- 3) podobszar zdegradowany Krowodrza-Azory, o powierzchni 173,46 ha, w granicach zgodnie z **załącznikiem nr 3** do uchwały;
- 4) podobszar zdegradowany Kozłówek, o powierzchni 56,94 ha, w granicach zgodnie z **załącznikiem nr 4** do uchwały;
- 5) podobszar zdegradowany Nowy Bieżanów o powierzchni 213,40 ha, w granicach zgodnie z **załącznikiem nr 5** do uchwały;
- 6) podobszar zdegradowany osiedli nowohuckich, o powierzchni 886,71 ha, w granicach zgodnie z **załącznikiem nr 6** do uchwały.

2. W obszarze zdegradowanym, wyznaczonym w ust. 1 wyznacza się obszar rewitalizacji podzielony na trzy podobszary:

- 1) podobszar rewitalizacji Kazimierz-Stradom, o powierzchni 138,17 ha, w granicach zgodnie z **załącznikiem nr 7** do uchwały;
- 2) podobszar rewitalizacji Grzegórzki-Wesoła, o powierzchni 135,25 ha, w granicach zgodnie z **załącznikiem nr 8** do uchwały;
- 3) podobszar rewitalizacji „stara” Nowa Huta, o powierzchni 320,47 ha, w granicach zgodnie z **załącznikiem nr 9** do uchwały.

3. Granice obszaru zdegradowanego i obszaru rewitalizacji w podziale na podobszary wyznaczone w ust. 1 i 2 wskazane zostały na mapach w skali 1:5000 stanowiących załączniki od nr 1 do nr 9 do niniejszej uchwały.

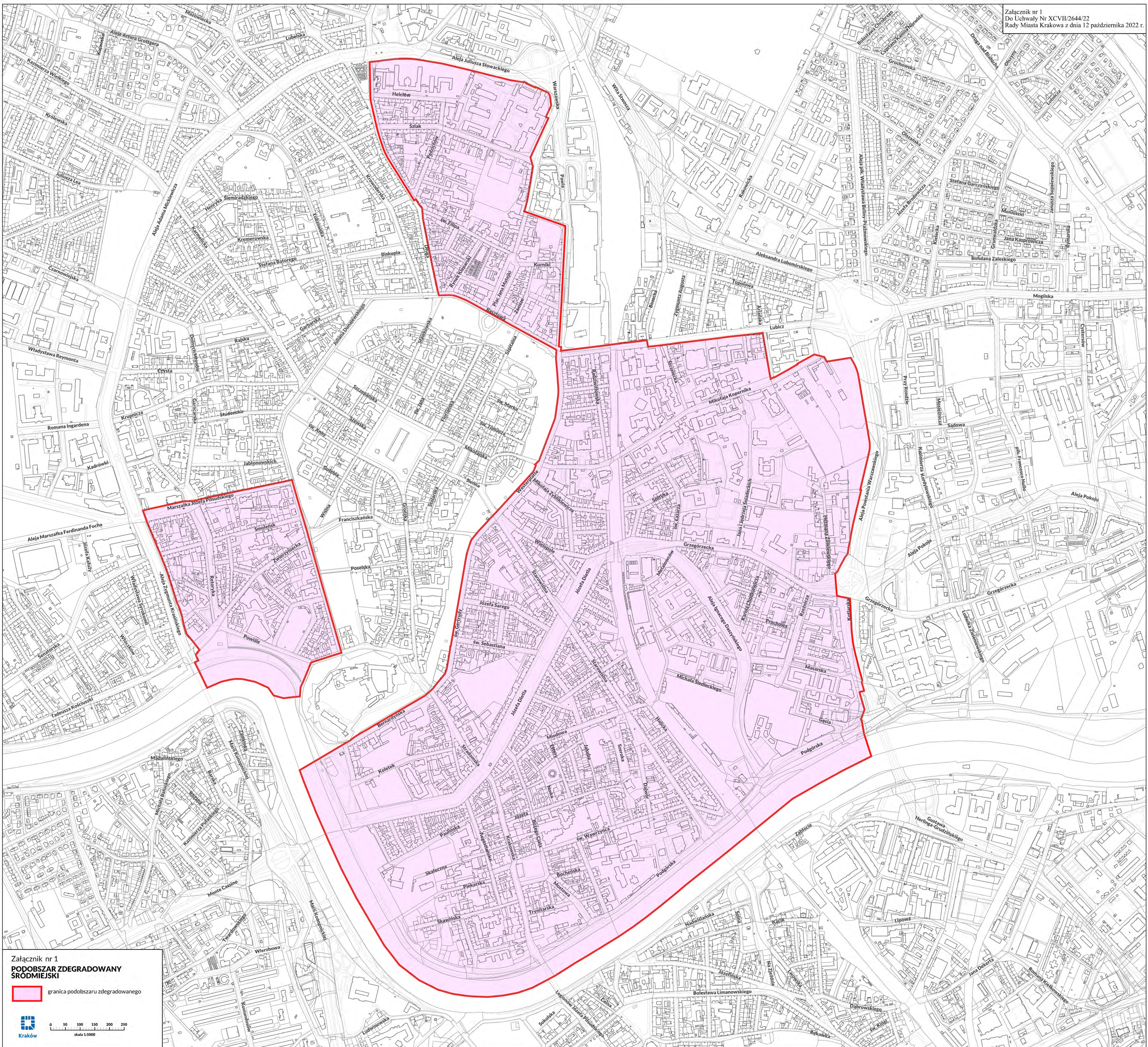
§ 2. Wykonanie uchwały powierza się Prezydentowi Miasta Krakowa.

§ 3. Uchwała wchodzi w życie po upływie 14 dni od dnia jej ogłoszenia w Dzienniku Urzędowym Województwa Małopolskiego.

Wiceprzewodniczący Rady Miasta Krakowa

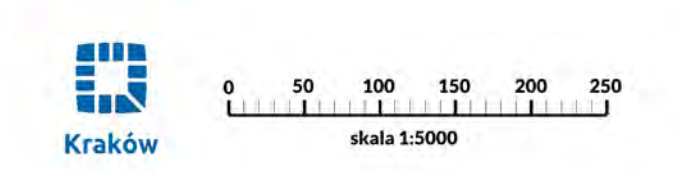
**Michał Drewnicki**

Załącznik nr 1  
Do Uchwały Nr XCVII/2644/22  
Rady Miasta Krakowa z dnia 12 października 2022 r.

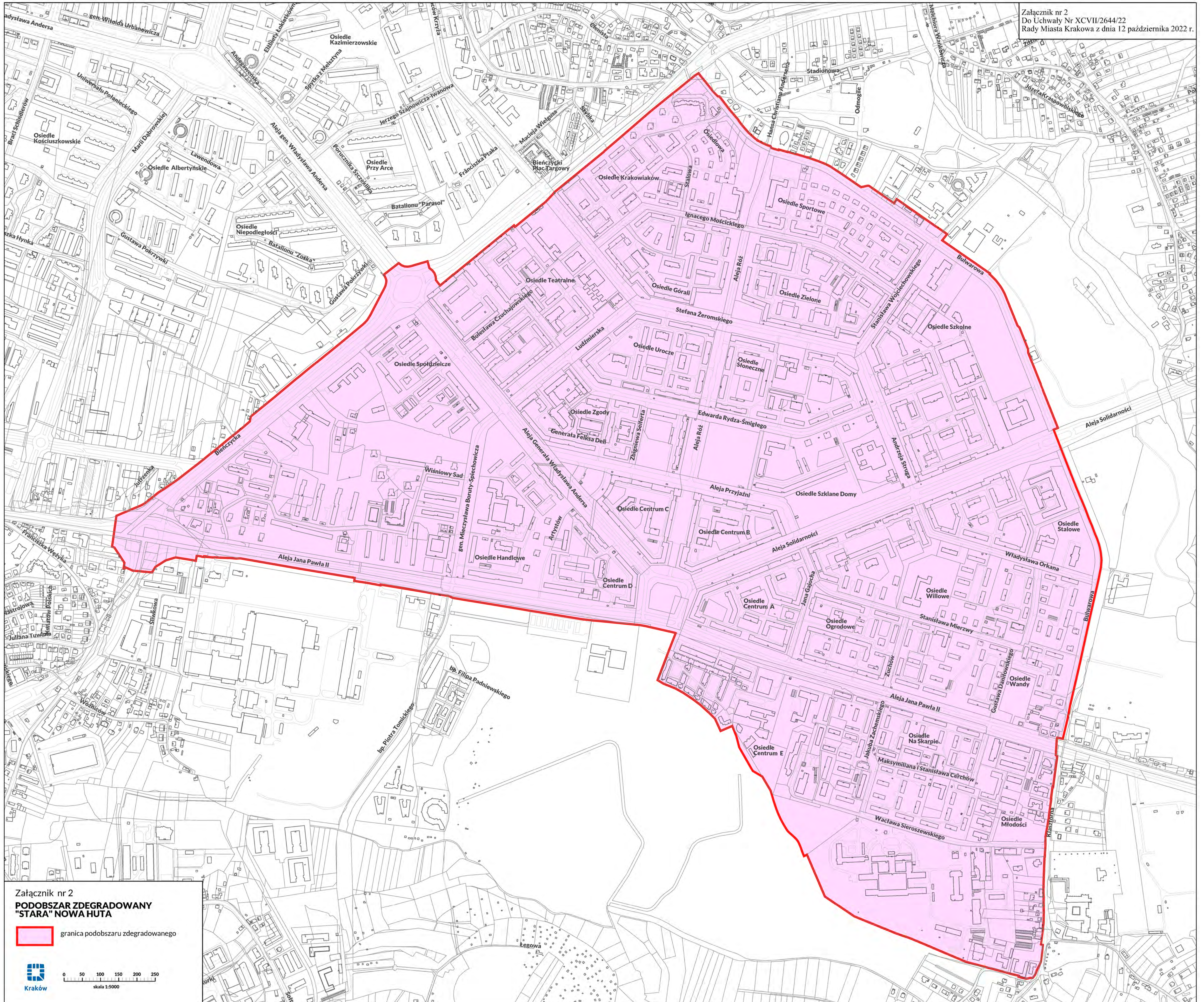


Załącznik nr 1  
**PODOBIECZAR ZDEGRADOWANY  
ŚRODMIEJSKI**


granica podobszaru zdegradowanego

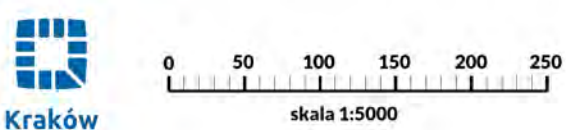


Załącznik nr 2  
Do Uchwały Nr XCVII/2644/22  
Rady Miasta Krakowa z dnia 12 października 2022 r.

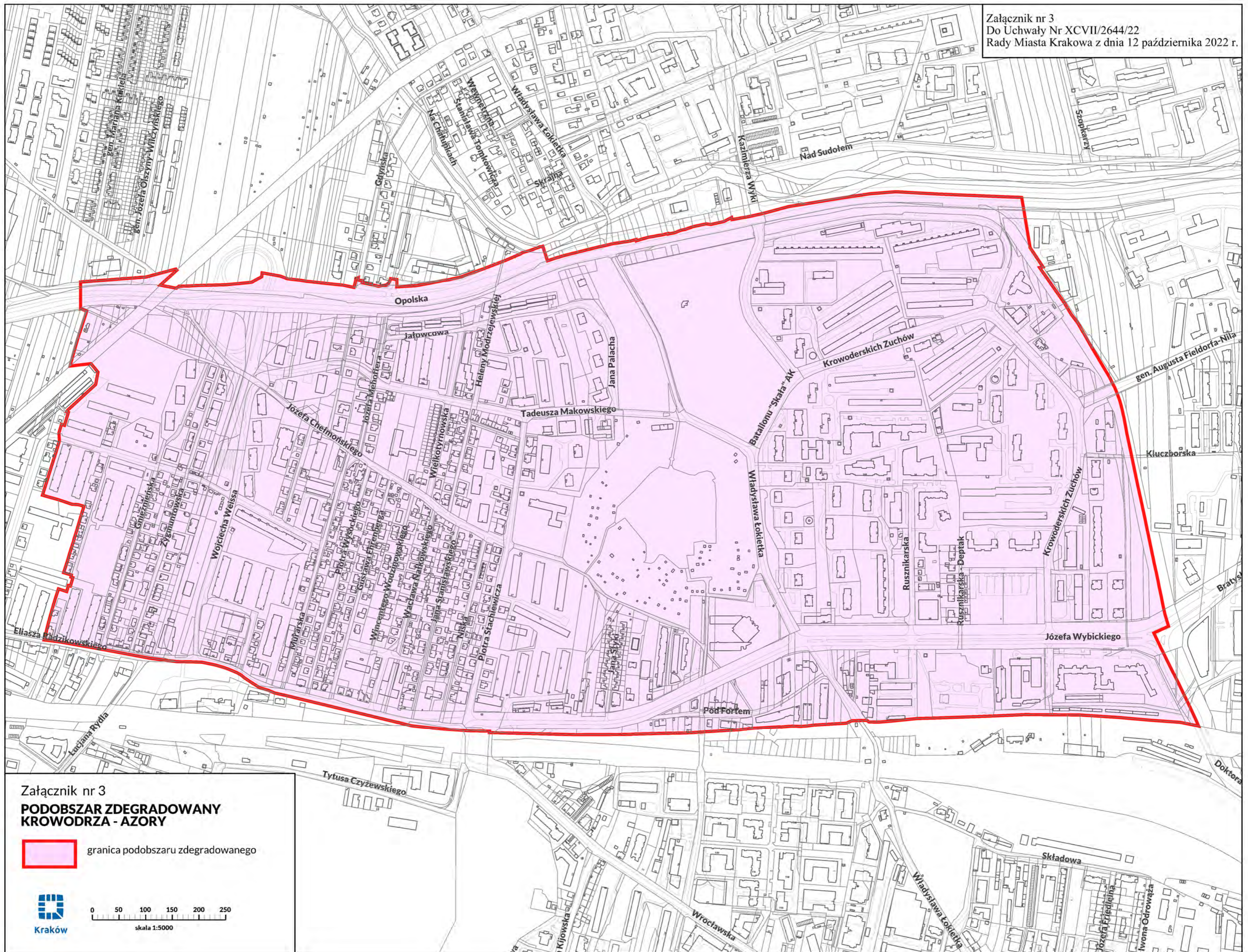


Załącznik nr 2  
**PODOB SZAR ZDEGRADOWANY**  
**"STARA" NOWA HUTA**


 granica podobszaru zdegradowanego




Załącznik nr 3  
Do Uchwały Nr XCVII/2644/22  
Rady Miasta Krakowa z dnia 12 października 2022 r.

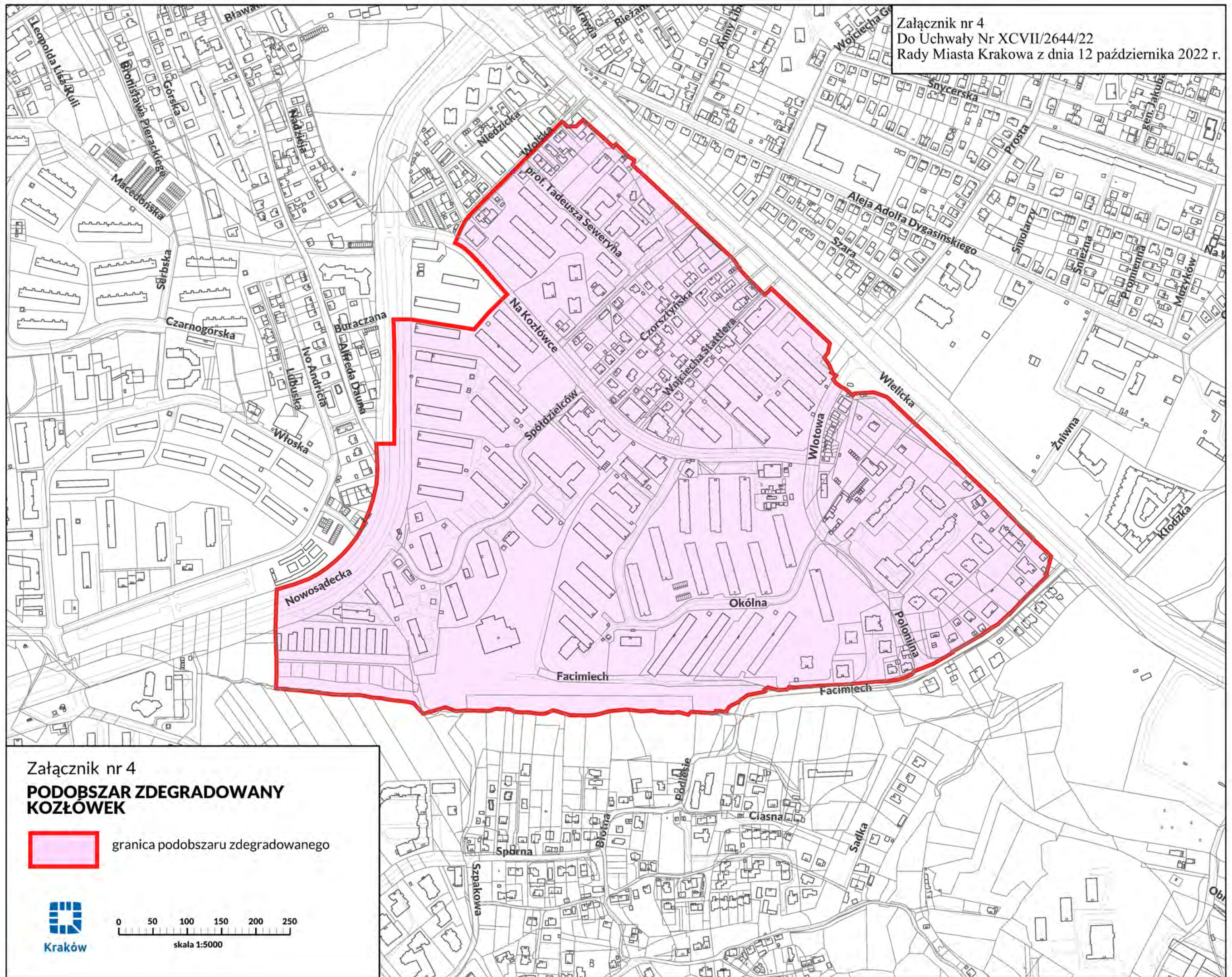


Załącznik nr 3  
**PODOB SZAR ZDEGRADOWANY  
KROWODRZA - AZORY**

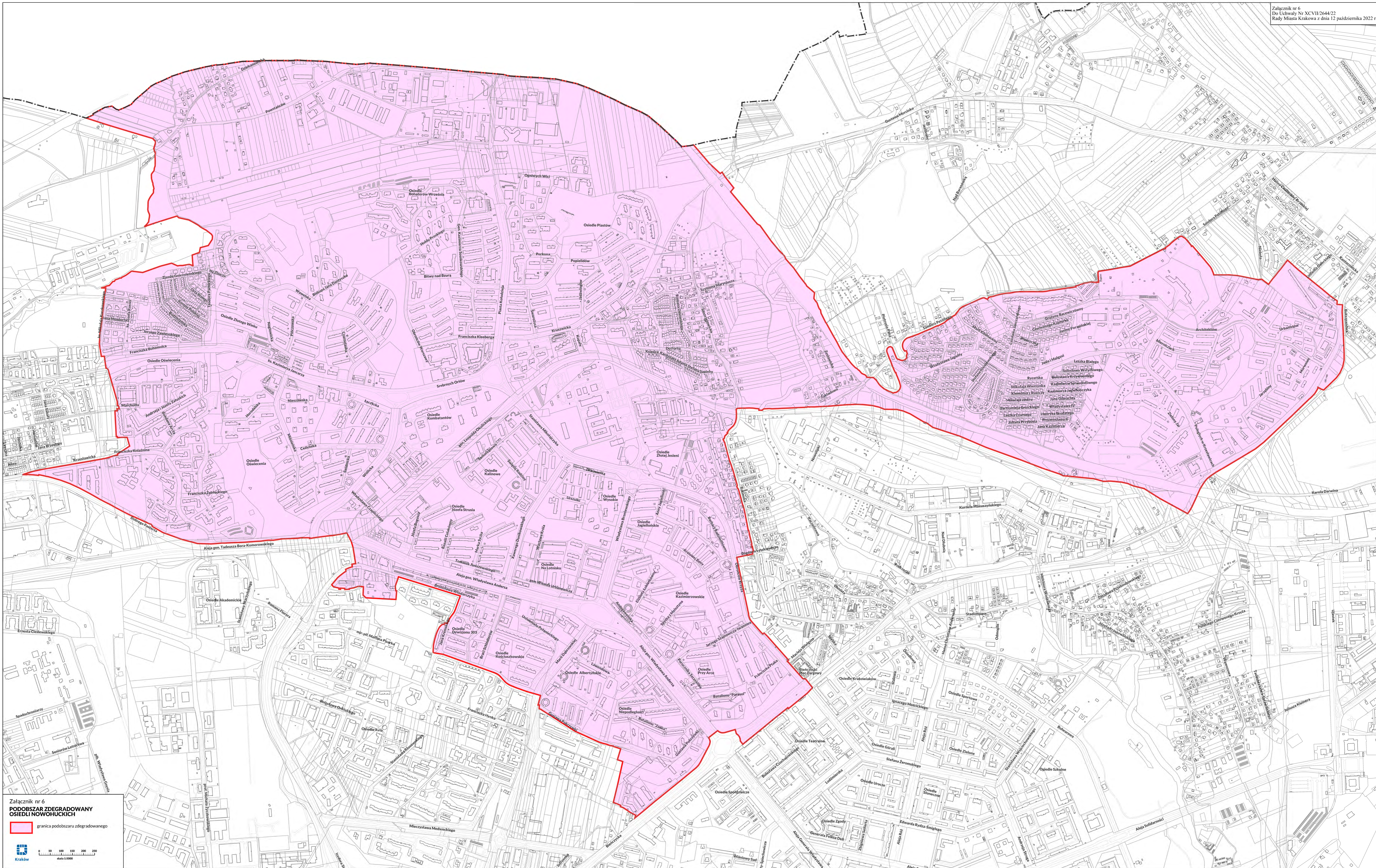
 granica podobszaru zdegradowanego



Załącznik nr 4  
Do Uchwały Nr XCVII/2644/22  
Rady Miasta Krakowa z dnia 12 października 2022 r.



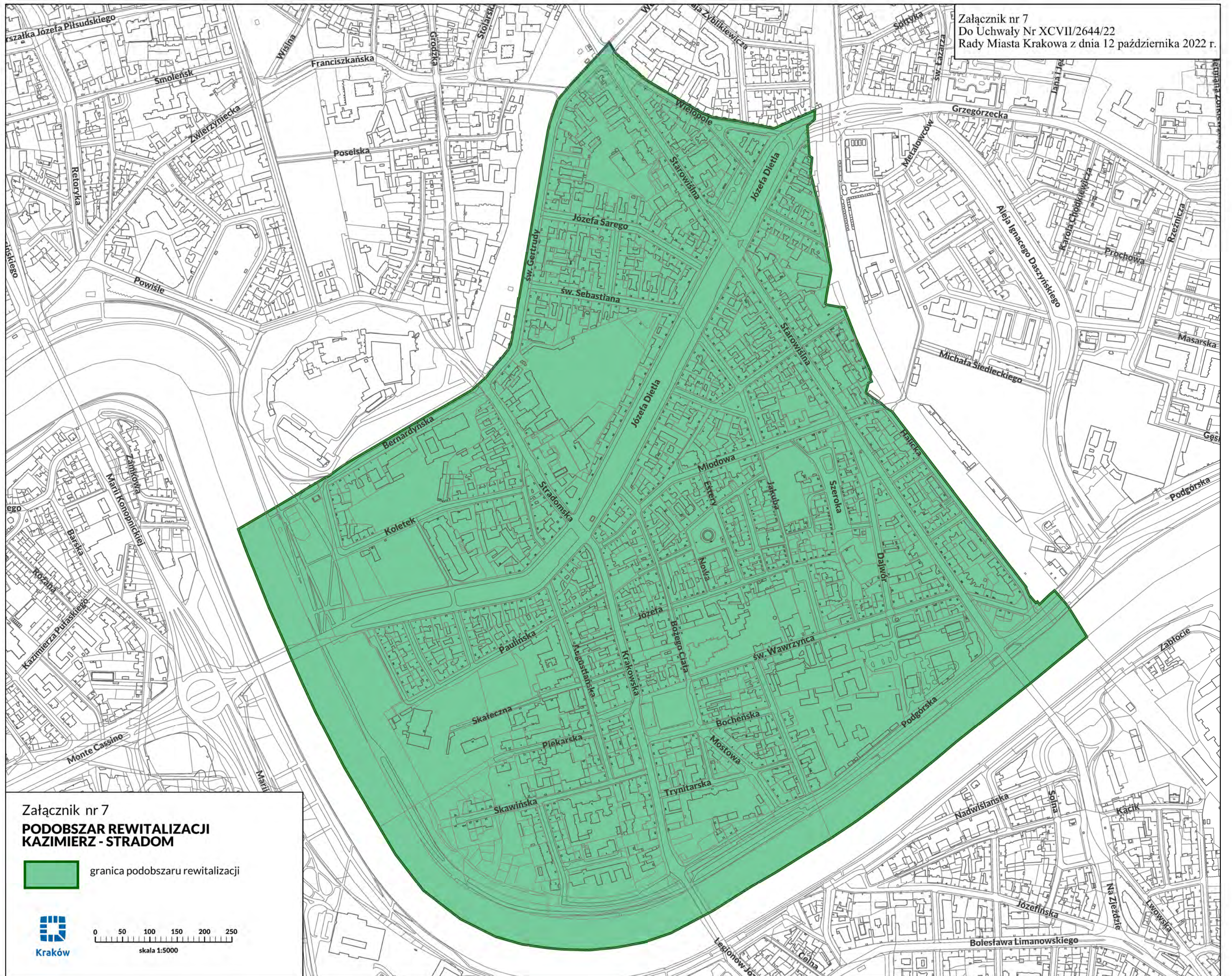





Załącznik nr 6  
**PODOBSZAR ZDEGRADOWANY  
 OSIEDLI NOWOHUCKICH**  
 granica podobszaru zdegradowanego

0 50 100 150 200 250  
 skala 1:5000

Załącznik nr 7  
Do Uchwały Nr XCVII/2644/22  
Rady Miasta Krakowa z dnia 12 października 2022 r.



Załącznik nr 7  
**PODOBZAR REWITALIZACJI  
KAZIMIERZ - STRADOM**

 granica podobzaru rewitalizacji



0 50 100 150 200 250  
skala 1:5000

Załącznik nr 8  
Do Uchwały Nr XCVII/2644/22  
Rady Miasta Krakowa z dnia 12 października 2022 r.

