DZIENNIK URZĘDOWY
WOJEWÓDZTWA MAŁOPOLSKIEGO

Kraków, dnia 15 grudnia 2022 r.

Poz. 8813

Podpisany przez:
Artur Slowik
Data: 2022-12-15 14:52:43

UCHWAŁA* NR LI/608/2022
RADY GMINY WIELKA WIEŚ

z dnia 30 listopada 2022 r.

w sprawie zmiany miejscowego planu zagospodarowania przestrzennego Gminy Wielka Wieś, w zakresie ustaleń dotyczących ograniczeń wysokości obiektów budowlanych w rejonie lotniska Kraków-Balice oraz uszczegółowienia ustaleń w zakresie układu hydrograficznego

Na podstawie art. 18 ust. 2 pkt 5 ustawy z dnia 8 marca 1990 r. o samorządzie gminnym (t.j. Dz. U. z 2022 r., poz. 559 ze zm.) oraz art. 20 ust. 1 i art. 27 ustawy z dnia 27 marca 2003 r. o planowaniu i zagospodarowaniu przestrzennym (t.j. Dz. U. z 2022 r. poz. 503 ze zm.) Rada Gminy Wielka Wieś, po stwierdzeniu, że projekt zmiany planu nie narusza ustaleń Studium uwarunkowań i kierunków zagospodarowania przestrzennego gminy Wielka Wieś, uchwala, co następuje:

§ 1. 1. Uchwala się zmianę miejscowego planu zagospodarowania przestrzennego Gminy Wielka Wieś, uchwalonego uchwałą Nr XXXVIII/178/2005 Rady Gminy Wielka Wieś z dnia 11 marca 2005 r. z późniejszymi zmianami (tekst jednolity: Dz. Urz. Woj. Małopolskiego z 2015 r., Poz. 3607; zm.: z 2016 r. Poz. 1160; z 2017 r. Poz. 608 i 2240; z 2018 r. Poz. 4325; z 2019 r. Poz. 6598; z 2021 r. Poz. 1447, Poz. 2084 i Poz. 6916), zwaną dalej „zmianą planu".

2. Zmiana planu dotyczy obszaru wskazanego w uchwale Nr X/124/2019 Rady Gminy Wielka Wieś z dnia 29 sierpnia 2019 r. *w sprawie przystąpienia do sporządzania zmiany planu w zakresie ustaleń dotyczących ograniczeń wysokości obiektów budowlanych w rejonie lotniska Kraków-Balice oraz uszczegółowienia ustaleń w zakresie układu hydrograficznego.*

3. Zgodnie z uchwałą, o której mowa w ust. 2, zakres zmiany planu dotyczy wyłącznie:

1) regulacji związanych z ograniczeniami wysokości obiektów budowlanych w rejonie lotniska Kraków-Balice;

2) uszczegółowienia ustaleń w zakresie układu hydrograficznego, w tym wskazania położenia i oznaczeń cieków na obszarze objętym ustaleniami planu, z określeniem warunków zagospodarowania terenów bezpośrednio przyległych do cieków.

4. W ramach zmiany planu wprowadza się:

1) zmiany w ustaleniach tekstowych planu, w zakresie wymienionym w § 2 niniejszej uchwały;

2) zmiany w części graficznej planu, polegające na wprowadzeniu, na dotychczasowym rysunku planu, uzupełnień bądź zmian, wyłącznie w zakresie:

a) oznaczeń powierzchni ograniczających przeszkody w rejonie lotniska Kraków - Balice, określonych w aktualnie obowiązującej dokumentacji rejestracyjnej lotniska Kraków - Balice oraz w Planie Generalnym Lotniska Kraków - Balice na lata 2016 – 2036,

---

* Publikacja niniejszej uchwały nie uwzględnia ewentualnych czynności nadzorczych podejmowanych przez Wojewodę Małopolskiego.

b) oznaczeń cieków: potoki Wierzchówka (Kluczwoda), Kobylanka, Wedonka, Sudół oraz inne potoki bez nazwy, a także pozostałe mniejsze cieki stałe i okresowe.

5. Integralną częścią niniejszej uchwały jest załącznik Nr 1 - rysunek planu.

6. Uchwalając niniejszą zmianę planu Rada Gminy Wielka Wieś rozstrzyga jednocześnie o sposobie:

1) rozpatrzenia uwag do projektu zmian planu,

2) realizacji, zapisanych w planie inwestycji z zakresu infrastruktury technicznej, które należą do zadań własnych gminy oraz zasadach ich finansowania.

7. Rozstrzygnięcia, o których mowa w ust. 6, zawarte są odpowiednio w załącznikach Nr 2 i Nr 3 do niniejszej uchwały.

8. Dane przestrzenne dla zmiany planu stanowią załącznik Nr 4 do niniejszej uchwały.

§ 2. W uchwale Nr XXXVIII/178/2005 Rady Gminy Wielka Wieś z dnia 11 marca 2005 r. z późniejszymi zmianami (tekst jednolity: Dz. Urz. Woj. Małopolskiego z 2015 r., poz. 3607; zm.: z 2016 r. Poz. 1160; z 2017 r. Poz. 608 i 2240; z 2018 r. Poz. 4325; z 2019 r. Poz. 6598; z 2021 r. Poz. 1447, Poz. 2084 i Poz. 6916) wprowadza się następujące zmiany:

1) **w § 1 ust. 2 pkt 2 otrzymuje brzmienie:**

„2) rysunku planu, stanowiącego jako załącznik nr 1 do niniejszej uchwały, integralną część planu.”;

2) **w § 4 na końcu ust. 3 dodaje się tekst w brzmieniu:**

„l” - ograniczeń wysokości obiektów budowlanych (wraz z umieszczonymi na nich urządzeniami) i naturalnych, w zasięgu powierzchni ograniczających przeszkody w rejonie lotniska Kraków-Balice (§ 52a).”;

3) **w § 4 ust. 3a otrzymuje brzmienie:**

„3a. Na rysunku planu, w granicach obszarów objętych ustaleniami zmian planu uchwalonych w latach 2011 - 2014, oznaczono:

1) granice obszaru Natura 2000,

2) granice zbiornika wód podziemnych GZWP Nr 326 „Krzeszowice - Pilica”,

3) obiekty zabytkowe objęte gminną ewidencją zabytków.**”**;

4) **w § 4 po ust. 3a dodaje się ust. 3b w brzmieniu:**

„3b. W ramach zmiany planu sporządzonej na podstawie uchwały Nr X/124/2019 Rady Gminy Wielka Wieś z dnia 29 sierpnia 2019 r. *w sprawie przystąpienia do sporządzania zmiany planu w zakresie ustaleń dotyczących ograniczeń wysokości obiektów budowlanych w rejonie lotniska Kraków-Balice oraz uszczegółowienia ustaleń w zakresie układu hydrograficznego*, na rysunku planu wprowadzono następujące oznaczenia graficzne:

1) orientacyjne położenie cieków oznaczonych jako:

a) potoki: Wierzchówka (Kluczwoda), Kobylanka, Wedonka, Sudół oraz inne potoki bez nazwy,

b) pozostałe mniejsze cieki stałe i okresowe;

2) powierzchnie ograniczające przeszkody w rejonie lotniska Kraków-Balice:

a) według aktualnie obowiązującej dokumentacji rejestracyjnej lotniska Kraków – Balice,

b) według ustaleń Planu Generalnego Lotniska Kraków - Balice na lata 2016 – 2036.”;

5) **w § 18 ust. 1 w pkt 3 skreśla się słowa:** „(m.in. potoków Kluczwoda, Wedonka, Sudół)”**;**

6) **w § 25 ust. 1 pkt 1 otrzymuje brzmienie:**

„1) wód płynących – rzeka Prądnik oraz potok Będkówka,”;

7) **w § 30 ust. 4 otrzymuje brzmienie:**

„4. Z zastrzeżeniem ust. 5, 5a i 5b, wzdłuż cieków wskazanych na rysunku planu należy utrzymywać obustronne pasy ochronne o szerokości co najmniej 20 metrów od linii brzegu, wolne od zainwestowania budowlanego, w celu:

1) ochrony i możliwości kształtowania obudowy biologicznej cieków,

2) umożliwienia dostępu do wody w ramach powszechnego korzystania z wód,

3) umożliwienia administratorowi cieku prowadzenia robót remontowych i konserwacyjnych w korytach cieków.”;

8) **w § 30 w ust. 5 skreśla się słowa:** „wyłącznie w terenach przeznaczonych pod zabudowę oraz”**;**

9) **w § 30 dodaje się ust. 5a i 5b w brzmieniu:**

„5a. Ustala się zmniejszone szerokości obustronnych pasów ochronnych, o których mowa w ust. 4, wynoszące co najmniej:

1) 10 metrów – w terenach przeznaczonych pod zabudowę, z możliwością ich zmniejszenia w przypadkach uzasadnionych istniejącą zabudową, zgodnie z ust. 5,

2) 5 metrów – dla cieków oznaczonych na rysunku planu jako: „pozostałe mniejsze cieki stałe i okresowe”;

5b. Szerokości pasów ochronnych, o których mowa w ust. 4, 5 i 5a, wyznacza się z uwzględnieniem faktycznego położenia cieku w terenie; oznaczenia cieków na rysunku planu mają charakter orientacyjny.”;

10) **w § 30 skreśla się ust. 15;**

11) **po § 52 dodaje się § 52a w brzmieniu:**

„§ 52. a

1. Zmiana zagospodarowania terenów, w tym lokalizacja obiektów budowlanych, w zasięgu powierzchni ograniczających przeszkody w rejonie lotniska Kraków-Balice winna uwzględniać wymagania w zakresie ograniczeń wysokości obiektów budowlanych (wraz z umieszczonymi na nich urządzeniami) i naturalnych, określone w przepisach odrębnych.

2. Na rysunku planu wskazano oznaczenia powierzchni ograniczających przeszkody w rejonie lotniska Kraków-Balice, na podstawie:

1) aktualnie obowiązującej dokumentacji rejestracyjnej lotniska Kraków – Balice;

2) ustaleń Planu Generalnego Lotniska Kraków - Balice na lata 2016 - 2036.

3. tereny położone w zasięgu powierzchni ograniczających przeszkody, o których mowa w ust. 1 i 2, oznaczone są dodatkowym symbolem literowym „l”.;

§. 3. Dotychczasowy rysunek planu, o którym mowa w § 1 ust. 1, stanowiący integralną część planu, mający postać:

1) załącznika Nr 2 do obwieszczenia Rady Gminy Wielka Wieś z dnia 28 maja 2015 r. w sprawie ogłoszenia tekstu jednolitego i rysunku jednolitego miejscowego planu zagospodarowania przestrzennego Gminy Wielka Wieś (Dz. Urz. Woj. Małopolskiego z 2015 r., poz. 3607);

2) załącznika Nr 1 do uchwały Nr XII/133/2016 Rady Gminy Wielka Wieś z dnia 4 lutego 2016 r. (Dz. Urz. Woj. Małopolskiego z 2016 r., poz. 1160) – obejmującego obszar „Modlnica-9”;

3) załącznika Nr 1 do uchwały Nr XXI/231/2016 Rady Gminy Wielka Wieś z dnia 29 grudnia 2016 r. (Dz. Urz. Woj. Małopolskiego z 2017 r., poz. 608) – obejmującego obszar „Będkowice-2”;

4) załącznika Nr 1 do uchwały Nr XXIV/249/2017 Rady Gminy Wielka Wieś z dnia 23 marca 2017 r. (Dz. Urz. Woj. Małopolskiego z 2017 r., poz. 2240) – obejmującego obszar „Wielka Wieś - 10”;

5) załączników Nr 1A i 1B do uchwały Nr XXXVII/398/2018 Rady Gminy Wielka Wieś z dnia 29 maja 2018 r. (Dz. Urz. Woj. Małopolskiego z 2018 r., poz. 4325) – obejmującego obszary: „Modlniczka-5”, „Modlniczka-9” i „Tomaszowice-2”;

6) załącznika Nr 1 do uchwały Nr X/121/2019 Rady Gminy Wielka Wieś z dnia 29 sierpnia 2019 r. (Dz. Urz. Woj. Małopolskiego z 2019 r., poz. 6598) – obejmującego obszar „Modlniczka-8”;

7) załączników Nr 1A i 1B do uchwały Nr XXIX/328/2021 Rady Gminy Wielka Wieś z dnia 25 lutego 2021 r. (Dz. Urz. Woj. Małopolskiego z 2021 r., poz. 1447) – obejmującego obszary: „Modlnica-10” i „Modlnica-11;

8) załącznika Nr 1 do uchwały Nr XXX/338/2021 Rady Gminy Wielka Wieś z dnia 25 marca 2021 r. (Dz. Urz. Woj. Małopolskiego z 2021 r., poz. 2084) – obejmującego obszar „Prądnik Korzkiewski-2”;

przyjmuje postać załącznika nr 1 do niniejszej uchwały.

§. 4. Wykonanie uchwały powierza się Wójtowi Gminy Wielka Wieś.

§. 5. Uchwała wchodzi w życie po upływie 14 dni od dnia ogłoszenia w Dzienniku Urzędowym Województwa Małopolskiego.

Przewodniczący Rady Gminy Wielka Wieś

Grzegorz Twardy

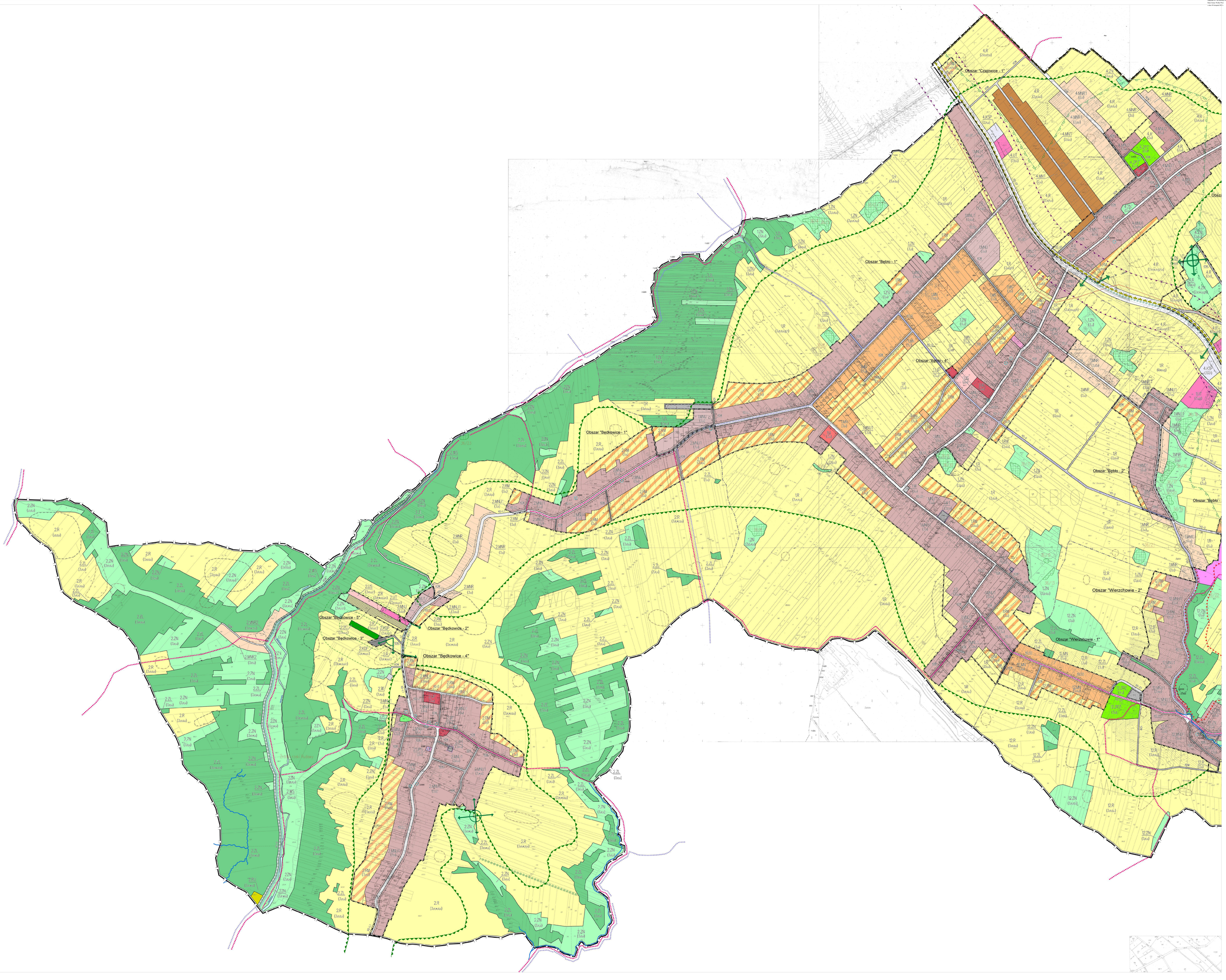
Obszar "Czajowice - 1"
Obszar "Bębło - 1"
Obszar "Bębło - 4"
Obszar "Bębło - 2"
Obszar "Bębło
Obszar "Bękowice - 1"
Obszar "Bękowice - 5"
Obszar "Bękowice - 3"
Obszar "Bękowice - 2"
Obszar "Bękowice - 4"
Obszar "Wierzchowie - 2"
Obszar "Wierzchowie - 1"
BĘBKOWICE
WIERZCHOWIE

ZMIANA MIEJSCOWEGO PLANU ZAGOSPODAROWANIA PRZESTRZENNEGO GMINY WIELKA WIEŚ
W ZAKRESIE USTALEŃ DOTYCZĄCYCH OGRANICZEŃ WYSOKOŚCI OBIEKTÓW BUDOLWANYCH
W REJONIE LOTNISKA KRAKÓW – BALICE ORAZ USZCZEGÓŁOWIENIA USTALEŃ
W ZAKRESIE UKŁADU HYDROGRAFICZNEGO

Załącznik Nr 1 do uchwały Nr LI/608/2022 Rady Gminy Wielka Wieś z dnia 30 listopada 2022 r.

RYSUNEK MIEJSCOWEGO PLANU ZAGOSPODAROWANIA PRZESTRZENNEGO GMINY WIELKA WIEŚ

skala 1 : 2000

0 100 200 300 400 500 m

LEGENDA:

I. Oznaczenia formalne:

- granice administracyjne gminy wyznaczające obszar objęty ustaleniami planu z wyłączeniem terenów objętych zmianami planu oraz terenów zamkniętych
- tereny objęte zmianami planu dokonanymi w roku: 2002 i 2003– wyłączone z opracowania
- granice obszarów objętych ustaleniami zmian planu ludzkowanych w latach 2011-2020
- obszary objęte ustaleniami odrębnych planów miejscowych: dla obszarów "Nadbrzeże– 1","Nadbrzeże– 2", "Gebułtów– 1", "Gebułtów–2", "Wielka Wieś– 1"
- tereny zamknięte – wyłączone z opracowania
- tereny objęte wyrokiem WSA w Krakowie Sygn. akt. II SA/Kr 1124/12 z dnia 12 marca 2013 r.
- granice administracyjne sołectw
- linie rozgraniczające tereny o określonym przeznaczeniu i zasadach zagospodarowania
- nieprzekraczalne linie zabudowy

I. Oznaczenia terenów o określonym przeznaczeniu i zasadach zagospodarowania:

- MN1, MN2, MN3 – tereny zabudowy jednorodzinnej
- MNU1, MNU2, MNU3 – tereny zabudowy jednorodzinnej i usługowej
- MNR, MNR1, MNR2 – tereny zabudowy jednorodzinnej , zagrodowej i usługowej
- U – tereny zabudowy usługowej
- UC – tereny zabudowy usługowej z dopuszczeniem obiektów handlowych o powierzchni sprzedaży powyżej 2000m2
- UP – tereny usług publicznych
- UPS – tereny obiektów sakralnych
- UT, UT1 – tereny usług turystyki, rekreacji i sportu
- US – tereny urządzeń sportu i rekreacji
- KSP – tereny stacji paliw
- PU – tereny obiektów produkcyjno – usługowych
- R, R1 – tereny rolnicze
- RM, RM1 – tereny zabudowy zagrodowej
- RU – tereny osobnej produkcji w gospodarstwach rolnych
- ZN – tereny zieleni, w tym objętej formami ochrony przyrody
- ZL – tereny lasów
- ZP – tereny zieleni urządzonej
- ZI – tereny zieleni izolacyjnej
- ZCU – tereny zabytkowych zespołów architektonicznych w otoczeniu parkowym
- ZD – tereny ogrodów działkowych
- ZC – tereny cmentarzy
- WS – tereny wód powierzchniowych
- W – tereny trasi i urządzeń komunikacyjnych: "KD–D", "KD–GP", "KD–GP/L", "KD–GP/O", "KD–GP/T" "KD–REF", "KD–RM", "KD–L", "KD–L/T", "KD–D", KD–D/T, "KDW", "KDP"
- WI, WI1, K, G – tereny urządzeń infrastruktury technicznej (zaopatrzenia w wodę, kanalizacji, zaopatrzenia w gaz)

II. Oznaczenia obszarów, stref i obiektów, dla których mogą zostosowanie szczególne rozwiązania dotyczące warunków zagospodarowania

- granice Ojcowskiego Parku Narodowego ("P")
- granice otuliny Ojcowskiego Parku Narodowego ("OP")
- granice Parku Krajobrazowego Dolinki Krakowskie ("OP")
- granice Tenczytańskiego Parku Krajobrazowego ("KP")
- obszar otuliny Tenczytańskiego Parku Krajobrazowego (wzdłuż z dotychczasową otuliną Zespołu Jurajskich Parków Krajobrazowych zawierający się pomiędzy granicami Parku Krajobrazowego Dolinki Krakowskie i Tenczytańskiego Parku Krajobrazowego ("OP")
- pomniki przyrody wraz z numeracją ("p")
- korytarze i pasma powiązań ekologicznych ("e")
- korytarze i pasma powiązań ekologicznych wyznaczone wą studium z 2007 r. ("ev")
- ciągi i punkty widokowe ("w")
- obiekty i obszary wpisane do rejestru zabytków wraz z numerami wpisów ("r")
- strefy ochrony konserwatorskiej ("k")
- stanowiska archeologiczne I kategorii ("a")
- stanowiska archeologiczne II kategorii ("a")
- tereny zagrożone ruchami osuwiskowymi ("w")
- tereny bezpośredniego zagrożenia powodziowego Q=1% rzeki Prądnik ("z")
- tereny zmeliorowane ("m")
- granice stref ochrony bezpośredniej ujęć wód w miejscowościach: Będkowice, Biały Kościół ("b")
- granice terenu ochrony pośredniej strefy ochronnej ujęcia wody powierzchniowej z rzeki Rudawy ("u")
- granice terenu ochrony pośredniej strefy ochronnej ujęcia wody podziemnej w miejscowości Gebułtów ("u")
- granice terenu ochrony bezpośredniej strefy ochronnej ujęcia wody podziemnej w miejscowości Gebułtów ("u")
- przebieg linii wysokich napięć 110 kV i 220 kV wraz z orientacyjnym zasięgiem ograniczeń w zagospodarowaniu terenu w rejonie ww. linii ("t")
- przebieg istniejącego gazociągu wysokiego ciśnienia Ø 500 z odgałęzieniem Ø 100 wraz z orientacyjnym zasięgiem ograniczeń w zagospodarowaniu terenu w rejonie ww. gazociągu (przebieg udokumentowany/ nieudokumentowany) ("g")
- zasięg ograniczeń w zagospodarowaniu terenu w rejonie cmentarzy: strefy 50 m i 150 m od granicy cmentarza ("c")
- orientacyjny zasięg zaczynając oddziaływania na środowisko ruchu drogowego ("w")
- istniejące szlaki turystyczne piesze i rowerowe

Oznaczenia występujące wyłącznie w granicach obszarów objętych ustaleniami zmian planu uchwalonych w latach 2011 – 2014:

- granice obszaru "Natura 2000"
- granice zbiornika wód podziemnych GZWP Nr 326 "Krzeszowice – Pilica"
- obiekty zabytkowe objęte gminną ewidencją zabytków

Oznaczenia wprowadzone zmianą planu zagospodarowania przestrzennego w zakresie ustaleń dotyczących ograniczeń wysokości obiektów budowlanych w rejonie lotniska Kraków – Balice oraz uszczegółowienia ustaleń w zakresie układu hydrograficznego

Orientacyjne położenie cieków oznaczonych jako:

- potoki: Wierzchówko (Kluczwoda), Kobylanka, Westerka, Sudół oraz inne potoki bez nazwy
- pozostałe mniejsze cieki stałe i okresowe

Powierzchnie ograniczone przesłonami w rejonie lotniska Kraków – Balice ("P"):

- wg dokumentu obowiązującej dokumentacji rejestracyjnej lotniska Kraków – Balice
- wg ustaleń Planu Generalnego Lotniska Kraków – Balice na lata 2016–2036

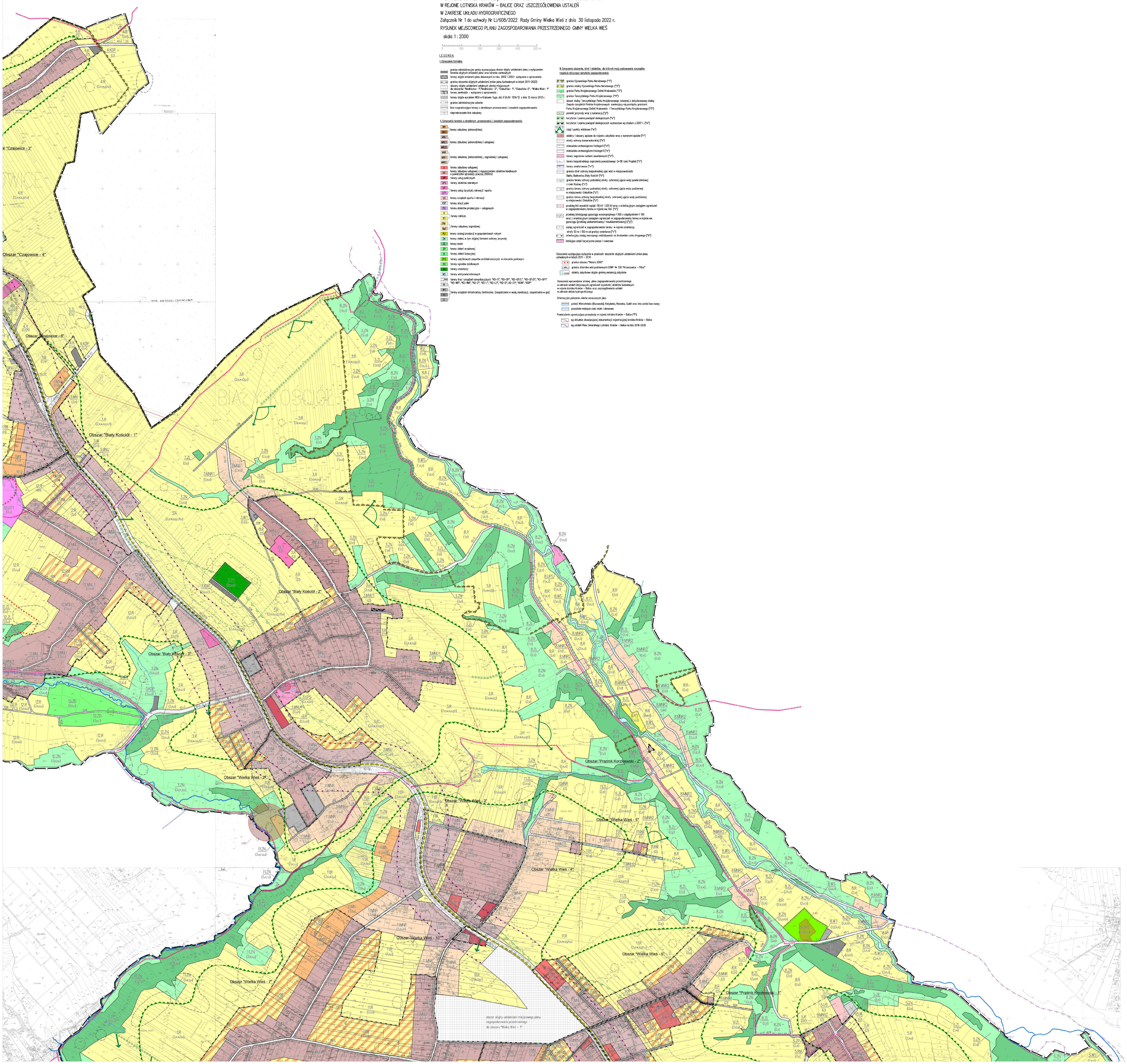

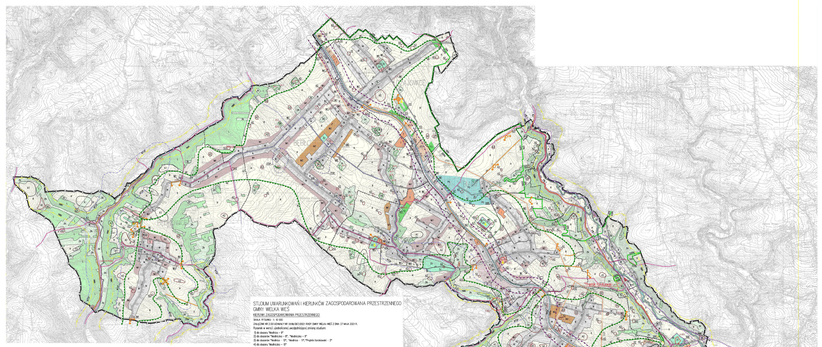

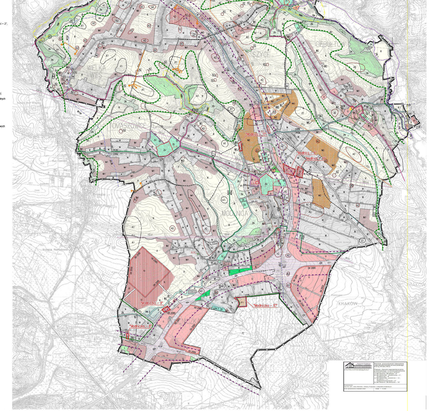

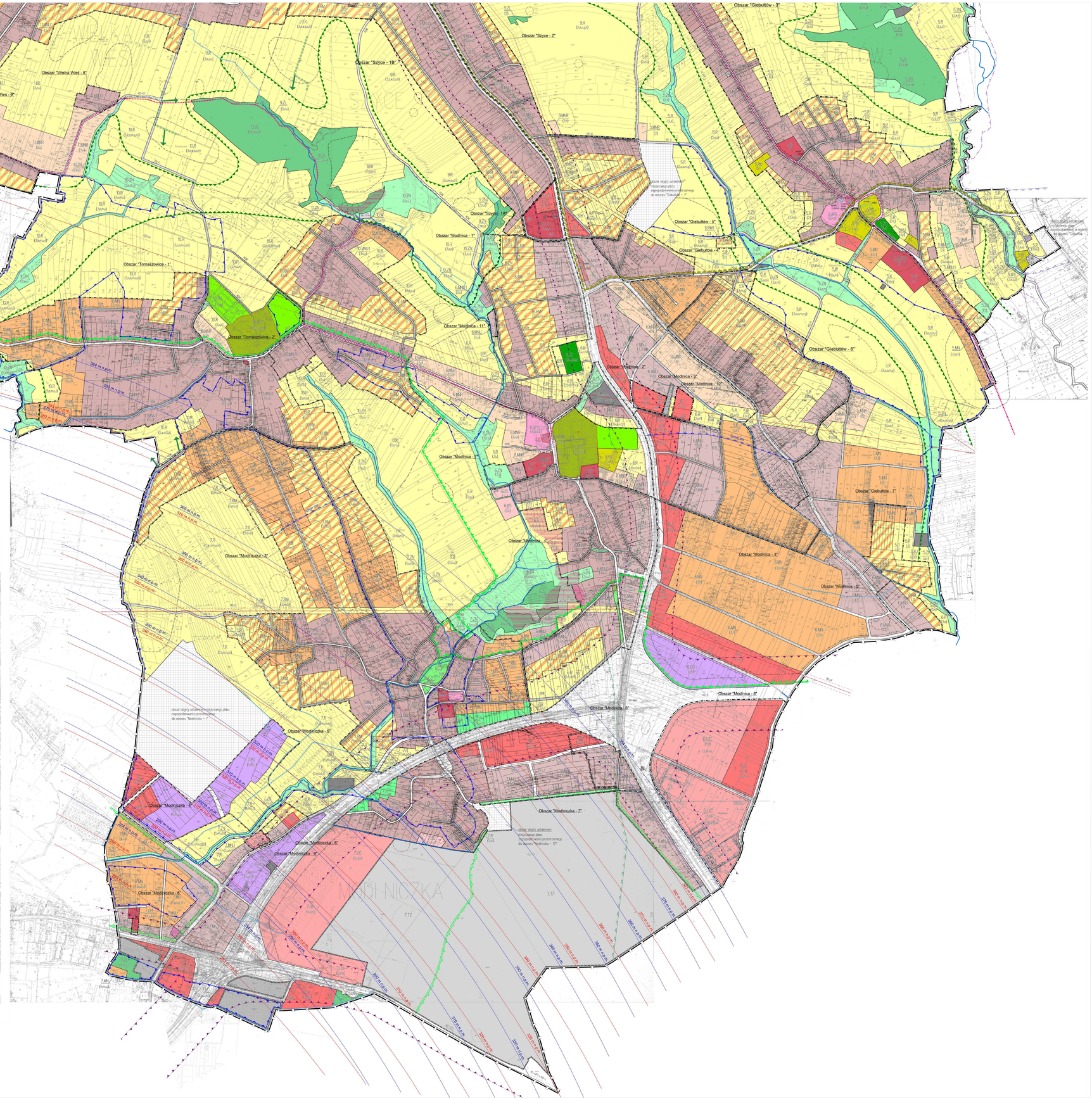
Obszar "Giebułtów - 3"
Obszar "Szyce - 2"
Obszar "Szyce - 18"
Obszar "Wielka Wieś - 8"
Obszar "Wielka Wieś - 9"
Obszar "Szyce - 14"
Obszar "Modnica - 1"
Obszar "Giebułtów - 5"
Obszar "Giebułtów - 4"
Obszar "Tomaszowice - 1"
Obszar "Tomaszowice - 2"
Obszar "Modnica - 11"
Obszar "Giebułtów - 6"
Obszar "Modnica - 2"
Obszar "Modnica - 9"
Obszar "Modnica - 10"
Obszar "Modnica - 3"
Obszar "Giebułtów - 7"
Obszar "Modniczka - 3"
Obszar "Modnica - 4"
Obszar "Modnica - 3"
Obszar "Modnica - 5"
Obszar "Modnica - 8"
Obszar "Modnica - 6"
Obszar "Modniczka - 5"
Obszar "Modniczka - 4"
Obszar "Modniczka - 6"
Obszar "Modniczka - 9"
Obszar "Modniczka - 8"
Obszar "Modniczka - 7"
MODNICZKA

Załącznik nr 2

do Uchwały Nr LI/608/2022

Rady Gminy Wielka Wieś

z dnia 30 listopada 2022 r.

Rozstrzygnięcie Rady Gminy Wielka Wieś

o sposobie rozpatrzenia uwag

zgłoszonych do wyłożonego do publicznego wglądu

projektu zmiany miejscowego planu zagospodarowania przestrzennego Gminy Wielka Wieś

w zakresie ustaleń dotyczących ograniczeń wysokości obiektów budowlanych w rejonie lotniska Kraków-Balice oraz uszczegółowienia ustaleń w zakresie układu hydrograficznego

Stwierdza się, że w terminie wyznaczonym na składanie uwag nie wniesiono uwag, co oznacza brak podstaw dla podejmowania rozstrzygnięcia o sposobie ich rozpatrzenia.

Załącznik nr 3

do Uchwały Nr LI/608/2022

Rady Gminy Wielka Wieś

z dnia 30 listopada 2022 r.

Rozstrzygnięcie Rady Gminy Wielka Wieś

o sposobie realizacji, zapisanych w zmianie miejscowego planu zagospodarowania przestrzennego Gminy Wielka Wieś,

w zakresie ustaleń dotyczących ograniczeń wysokości obiektów budowlanych w rejonie lotniska Kraków-Balice oraz uszczegółowienia ustaleń w zakresie układu hydrograficznego**, inwestycji z zakresu infrastruktury technicznej, które należą do zadań własnych gminy oraz zasadach ich finansowania**

Obowiązujący miejscowy plan zagospodarowania przestrzennego Gminy Wielka Wieś określa zasady modernizacji, rozbudowy i budowy systemów komunikacji i infrastruktury technicznej wraz z zasadami ich realizacji i finansowania przyjętymi zgodnie z obowiązującymi przepisami prawa.

Uchwalana obecnie zmiana planu miejscowego nie wprowadza żadnych nowych ustaleń w zakresie systemów infrastruktury technicznej i komunikacji, nie ingeruje także w dyspozycje związane z dotychczasowymi zasadami ich realizacji i finansowania.

Wobec powyższego, w związku z uchwaleniem przedmiotowej zmiany planu, nie zachodzą okoliczności uzasadniające podejmowanie rozstrzygnięcia o sposobie realizacji inwestycji z zakresu infrastruktury technicznej, które należą do zadań własnych gminy oraz o zasadach ich finansowania.

Załącznik Nr 4 do uchwały Nr LI/608/2022

Rady Gminy Wielka Wieś

z dnia 30 listopada 2022 roku

Zalacznik4.xml

Dane przestrzenne, o których mowa w art. 67a ust. 3 i 5 ustawy z dnia 27 marca 2003 r. o planowaniu i zagospodarowaniu przestrzennym (j.t. Dz.U. z 2020 r. poz. 293 z późn. zm.) ujawnione zostaną po kliknięciu w ikonę