



DZIENNIK URZĘDOWY

WOJEWÓDZTWA MAŁOPOLSKIEGO

Kraków, dnia 11 kwietnia 2023 r.

Poz. 2728

UCHWAŁA* NR IV/32/2023 RADY MIEJSKIEJ W ALWERNI

z dnia 30 marca 2023 r.

w sprawie zmiany miejscowego planu zagospodarowania przestrzennego miejscowości Brodła, Mirów, Okleśna, Podłęże i Źródła

Na podstawie art. 18 ust. 2 pkt 5 ustawy z dnia 8 marca 1990 r. o samorządzie gminnym (t.j. Dz.U. z 2020 r. poz. 713 ze zm.) oraz art. 20 ust. 1 i art. 27 ustawy z dnia 27 marca 2003 r. o planowaniu i zagospodarowaniu przestrzennym (t.j. Dz.U. z 2020 r. poz. 293 ze zm.), Rada Miejska w Alwerni stwierdza, że projekt zmiany miejscowego planu zagospodarowania przestrzennego miejscowości Brodła, Mirów, Okleśna, Podłęże i Źródła nie narusza ustaleń studium uwarunkowań i kierunków zagospodarowania przestrzennego gminy Alwernia oraz uchwała, co następuje:

§ 1. Uchwała się zmianę miejscowego planu zagospodarowania przestrzennego miejscowości Brodła, Mirów, Okleśna, Podłęże i Źródła, uchwalonego uchwałą Nr XIII/107/2015 Rady Miejskiej w Alwerni z dnia 16 listopada 2015 r. (Dz. Urz. Woj. Małop. z 26.11.2015 r. poz. 6934), zmienionego uchwałą I/5/2023 Rady Miejskiej w Alwerni z dnia 26 stycznia 2023r. (Dz. Urz. Woj. Małop. z dnia 7 lutego 2023 r., poz. 1134), zwaną dalej „zmianą planu”.

§ 2. Zmiana planu dotyczy obszaru, którego granice zostały określone na załączniku graficznym do uchwały Nr II/15/2023 Rady Miejskiej w Alwerni z dnia 23 lutego 2023r. w sprawie przystąpienia do sporządzenia zmiany miejscowego planu zagospodarowania przestrzennego miejscowości Brodła, Mirów, Okleśna, Podłęże i Źródła.

§ 3. Integralną częścią niniejszej uchwały są:

- 1) część graficzna zmiany planu - rysunek zmiany planu w skali 1:2000, stanowiący załącznik nr 1;
- 2) dane przestrzenne dla zmiany planu, stanowiące załącznik nr 2 do uchwały.

§ 4. Uchwała podlega ogłoszeniu w Dzienniku Urzędowym Województwa Małopolskiego oraz na stronie internetowej gminy.

§ 5. Wykonanie uchwały powierza się Burmistrzowi Gminy Alwernia.

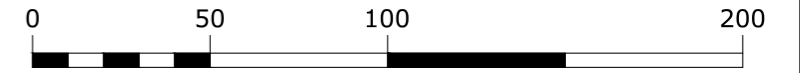
* Publikacja niniejszej uchwały nie uwzględnia ewentualnych czynności nadzorczych podejmowanych przez Wojewodę Małopolskiego.

§ 6. Uchwała wchodzi w życie po upływie 14 dni od dnia jej ogłoszenia w Dzienniku Urzędowym Województwa Małopolskiego.

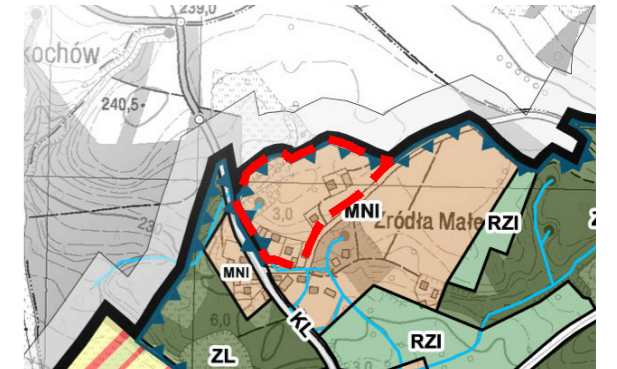
Wiceprzewodniczący Rady Miejskiej w Alwerni

Sławomir Kurnik

MIEJSCOWY PLAN ZAGOSPODAROWANIA PRZESTRZENNEGO MIEJSCOWOŚCI BRODŁA, MIRÓW, OKLEŚNA, PODŁĘŻE I ŹRÓDŁA RYSUNEK ZMIANY PLANU W SKALI 1:2000



WYRYS ZE STUDIUM UWARUNKOWAŃ I KIERUNKÓW ZAGOSPODAROWANIA PRZESTRZENNEGO GMINY ALWERNIA
SKALA 1:10000



LEGENDA:

Oznaczenia formalne:

- granica gminy
- granice sołectw

ŹRÓDŁA

- linia rozgraniczająca tereny o różnym przeznaczeniu

Kierunki zagospodarowania i użytkowania terenów:

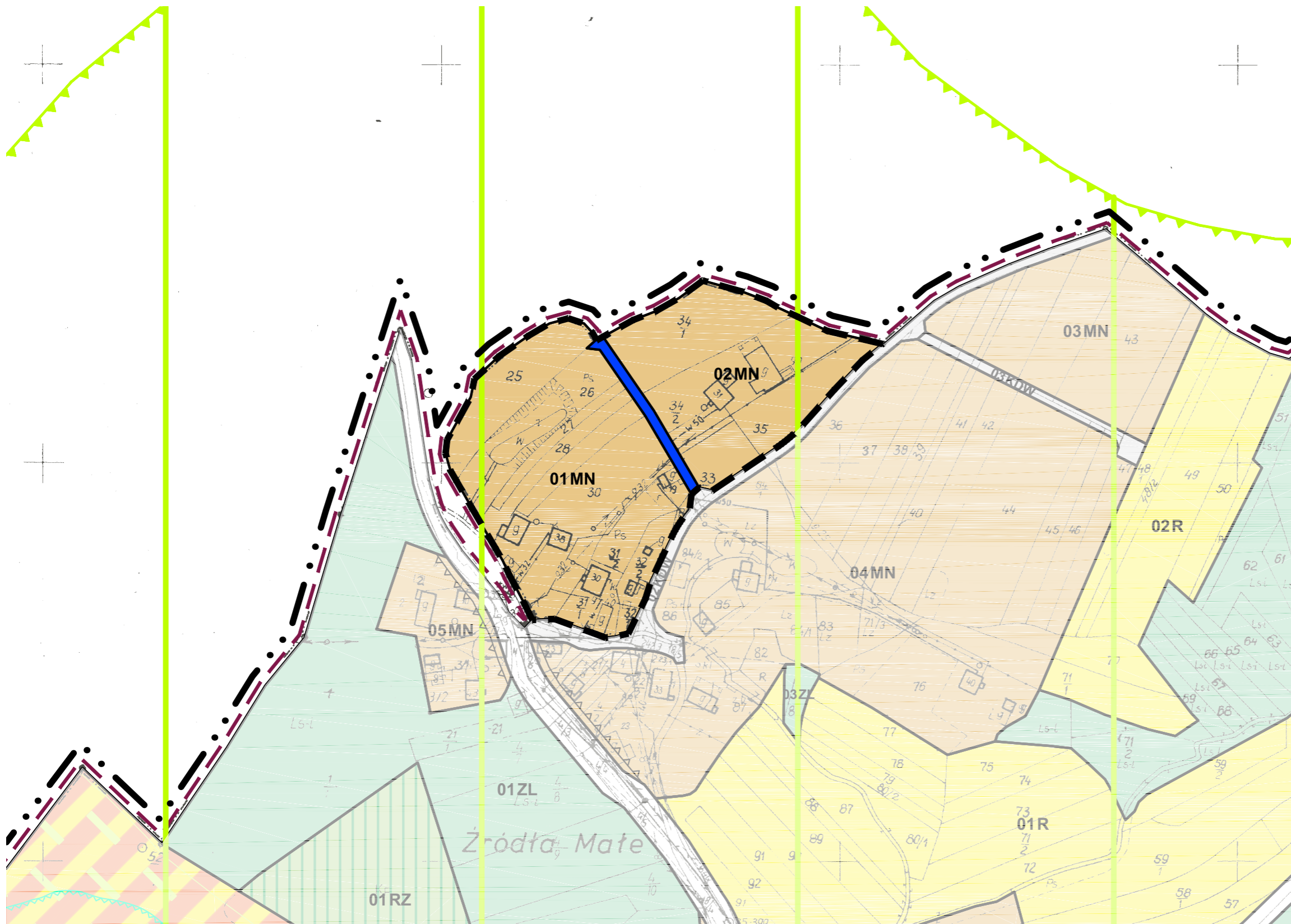
- MNI - tereny zabudowy mieszkaniowej jednorodzinnej
- obszar "Rudniańskiego Parku Krajobrazowego"
- granice obszaru objętego zmianą planu

OZNACZENIA:

	Granice obszaru objętego zmianą planu
	Teren, dla którego stwierdzono nieważność rysunku planu - wyrok Wojewódzkiego Sądu Administracyjnego w Krakowie z dnia 21.07.2022r. (sygn. akt II SA/Kr 463/22)
	01MN -02MN Tereny zabudowy mieszkaniowej jednorodzinnej
	Granice Rudniańskiego Parku Krajobrazowego

ZAŁĄCZNIK NR 1
DO UCHWAŁY NR IV/32/2023
RADY MIEJSKIEJ W ALWERNI
Z DNIA 30 MARCA 2023 ROKU

Rysunek zmiany planu sporządzono z wykorzystaniem urzędowej kopii mapy zasadniczej, w postaci analogowej, pozyskanej z państwowego zasobu geodezyjnego i kartograficznego prowadzonego przez Starostę Chrzanowski. Układ współrzędnych mapy: "2000/7" - zgodny z obowiązującym państwowym systemem odniesień przestrzennych.



Załącznik Nr 2 do uchwały Nr IV/32/2023

Rady Miejskiej w Alwerni

z dnia 30 marca 2023 roku

Zalacznik2.xml

Dane przestrzenne dla zmiany planu