



DZIENNIK URZĘDOWY

WOJEWÓDZTWA MAŁOPOLSKIEGO

Kraków, dnia 19 stycznia 2023 r.

Poz. 585

UCHWAŁA* NR LXVI/466/2022 RADY GMINY ŁABOWA

z dnia 29 grudnia 2022 r.

w sprawie uchwalenia zmiany miejscowego planu zagospodarowania przestrzennego Gminy Łabowa z wyłączeniem Popradzkiego Parku Krajobrazowego w sołectwie Kamianna.

Na podstawie art. 18 ust. 2 pkt 5 i art. 40 Ustawy z dnia 8 marca 1990 r. o samorządzie gminnym (tekst jednolity Dz. U. z 2022 r., poz. 559 z późn. zm.) oraz art. 15 ust. 2, art. 20 ust. 1 i art. 27 Ustawy z dnia 27 marca 2003 r. o planowaniu i zagospodarowaniu przestrzennym (tekst jednolity Dz. U. z 2022 r., poz. 503 z późn. zm.) oraz w nawiązaniu do Uchwały Nr L/359/2022 Rady Gminy Łabowa z 31 stycznia 2022 r. w sprawie przystąpienia do zmiany miejscowego planu zagospodarowania przestrzennego Gminy Łabowa z wyłączeniem Popradzkiego Parku Krajobrazowego w sołectwie Kamianna, Rada Gminy Łabowa stwierdza, że projekt zmiany miejscowego planu zagospodarowania przestrzennego Gminy Łabowa z wyłączeniem Popradzkiego Parku Krajobrazowego w sołectwie Kamianna nie narusza ustaleń Studium uwarunkowań i kierunków zagospodarowania przestrzennego Gminy Łabowa zatwierdzonego Uchwałą Nr XXIV/163/04 Rady Gminy Łabowa z dnia 3 grudnia 2004 roku z późn. zm., i uchwała, co następuje:

Rozdział 1.

Przedmiot uchwały

§ 1. 1. Uchwała się zmianę miejscowego planu zagospodarowania przestrzennego przyjętego Uchwałą Nr XXV/168/2004 Rady Gminy Łabowa z dnia 30 grudnia 2004 r. w sprawie uchwalenia miejscowego planu zagospodarowania przestrzennego Gminy Łabowa – z wyłączeniem obszaru Popradzkiego Parku Krajobrazowego. Sołectwo Kamianna, zwaną dalej zmianą planu.

2. Obszar objęty zmianą planu obejmuje fragment działki ewid. nr 80/1 w Kamiannej.

3. Granice obszaru objętego zmianą planu określone są w załączniku nr 1 do uchwały.

§ 2. Integralną częścią zmiany planu są:

- 1) Rysunek zmiany planu w skali 1: 2 000 – załącznik nr 1;
- 2) Rozstrzygnięcie o sposobie rozpatrzenia uwag wniesionych do zmiany planu w trakcie wyłożenia do publicznego wglądu – załącznik nr 2;
- 3) Rozstrzygnięcie o sposobie realizacji zapisanych w zmianie planu inwestycji z zakresu infrastruktury technicznej, które należą do zadań własnych gminy oraz zasadach ich finansowania zgodnie z przepisami o finansach publicznych – załącznik nr 3;
- 4) Dane przestrzenne – załącznik nr 4.

§ 3. Celem regulacji zawartych w niniejszej uchwale jest:

- 1) Ustalenie przeznaczenia oraz zasad zagospodarowania terenu;

* Publikacja niniejszej uchwały nie uwzględnia ewentualnych czynności nadzorczych podejmowanych przez Wojewodę Małopolskiego.

2) Ochrona interesów publicznych w zakresie spełnienia wymagań ochrony i kształtowania środowiska oraz prawidłowego gospodarowania zasobami przyrody.

§ 4. Ilekroć w dalszych przepisach uchwały jest mowa o:

- 1) Uchwale – należy przez to rozumieć niniejszą uchwałę;
- 2) Zmianie planu – należy przez to rozumieć niniejszą Uchwałę Rady Gminy Łabowa wraz z rysunkiem zmiany planu stanowiącym załącznik nr 1 do uchwały;
- 3) Rysunku zmiany planu – należy przez to rozumieć załącznik nr 1 do niniejszej uchwały zawierający graficzny zapis zmiany planu;
- 4) Przepisach odrębnych – należy przez to rozumieć obowiązujące przepisy określone w ustawach oraz aktach wykonawczych do tych ustaw;
- 5) Liniach rozgraniczających – należy przez to rozumieć linie wyznaczone na rysunku zmiany planu i wydzielające tereny o różnym przeznaczeniu lub różnych zasadach zagospodarowania;
- 6) Nieprzekraczalnej linii zabudowy – należy przez to rozumieć linię wyznaczoną na rysunku zmiany planu, ograniczającą obszar, na którym dopuszcza się wznoszenie budynków, której nie może przekroczyć lico ściany; dopuszcza się wysunięcie nie dalej niż 1,5 m przed wyznaczoną linię: schodów zewnętrznych, ramp, pochylni, daszków, okapów, balkonów, przypór, ryzalitów i wykuszy;
- 7) Terenie – należy przez to rozumieć obszar wyznaczony liniami rozgraniczającymi oraz oznaczony symbolem liczbowo-literowym;
- 8) Wskaźniku intensywności zabudowy – należy przez to rozumieć udział powierzchni całkowitej wszystkich kondygnacji nadziemnych wszystkich budynków położonych na działce budowlanej do powierzchni tej działki;
- 9) Wskaźniku powierzchni zabudowy – należy przez to rozumieć procentowy udział sumy powierzchni rzutów wszystkich budynków położonych na działce budowlanej do powierzchni tej działki;
- 10) Wskaźniku powierzchni biologicznie czynnej – należy przez to rozumieć procentowy udział terenu biologicznie czynnego w powierzchni działki budowlanej;
- 11) Wysokości zabudowy – rozumie się przez to, w przypadku budynków, wysokość mierzoną zgodnie z Rozporządzeniem Ministra Infrastruktury w sprawie warunków technicznych, jakim powinny odpowiadać budynki i ich usytuowanie, a w przypadku pozostałych obiektów budowlanych, wysokość mierzoną od średniego poziomu istniejącego terenu po obrysie zewnętrznym do najwyższej położonego punktu obiektu.

Rozdział 2. Ustalenia ogólne

§ 5. 1. Następujące elementy występujące na rysunku stanowiącym załącznik nr 1 do niniejszej Uchwały są ustaleniami obowiązującymi:

- 1) Granica obszaru objętego zmianą planu;
- 2) Linie rozgraniczające teren o określonym przeznaczeniu i określonych zasadach zagospodarowania;
- 3) Symbol identyfikacyjny terenu o określonym przeznaczeniu i określonych zasadach i warunkach jego zagospodarowania: 1UB – teren usług bezpieczeństwa i porządku publicznego;
- 4) Nieprzekraczalna linia zabudowy;

2. Następujące elementy występujące na rysunku stanowiącym załącznik nr 1 do niniejszej Uchwały wynikają z przepisów odrębnych i prawomocnych decyzji:

- 1) Południowomałopolski Obszar Chronionego Krajobrazu;
- 2) Obszar Specjalnej Ochrony Natura 2000 PLB180002 Beskid Niski;

3. Następujące elementy występujące na rysunku stanowiącym załącznik nr 1 do niniejszej Uchwały są informacjami dodatkowymi niestanowiącymi ustaleń planu: linie rozgraniczające oraz symbole identyfikacyjne tereny o różnym przeznaczeniu lub różnych zasadach zagospodarowania wyznaczone w obowiązującym planie miejscowym zlokalizowane poza obszarami objętymi zmianą planu.

§ 6. Ustalenia dotyczące zasad ochrony i kształtowania ład przestrzennego:

- 1) Wydziela się i określa teren przeznaczony do zainwestowania oraz ustala się dla niego zasady zagospodarowania w przepisach szczegółowych;
- 2) Określa się zasady lokalizacji budynków oraz innych obiektów budowlanych poprzez wyznaczenie nieprzekraczalnej linii zabudowy;
- 3) Dopuszcza się sytuowanie budynków w odległości 1,5 m od granicy sąsiedniej działki lub bezpośrednio przy jej granicy zgodnie z przepisami odrębnymi.

§ 7. Ustalenia dotyczące zasad ochrony środowiska, przyrody i krajobrazu:

- 1) Obszar objęty zmianą planu położony jest w granicach Południowomałopolskiego Obszaru Chronionego Krajobrazu zgodnie z Uchwałą Nr XX/274/20 Sejmiku Województwa Małopolskiego z dnia 27 kwietnia 2020 roku w sprawie Południowomałopolskiego Obszaru Chronionego Krajobrazu, dla którego obowiązują przepisy odrębne określające nakazy, zakazy i zasady ochrony;
- 2) Obszar objęty zmianą planu położony jest w granicach Obszaru Specjalnej Ochrony Natura 2000 PLB180002 Beskid Niski, w zasięgu którego nie dopuszcza się prowadzenia działań mogących wpłynąć na pogorszenie stanu gatunków, dla których ochrony wyznaczono obszar Natura 2000, a także nie dopuszcza się działań mogących pogorszyć integralność obszarów Natura 2000 lub wpłynąć negatywnie na ich powiązania z innymi obszarami chronionymi;
- 3) Nie dopuszcza się lokalizacji przedsięwzięć mogących znacząco oddziaływać na środowisko w rozumieniu przepisów odrębnych;
- 4) Nie dopuszcza się lokalizacji zakładów stwarzających zagrożenie dla zdrowia lub życia ludzi, a w szczególności zagrożenia wystąpienia poważnych awarii w rozumieniu przepisów odrębnych;
- 5) Należy przyjąć rozwiązania technologiczne chroniące przed ponadnormatywną emisją zanieczyszczeń do środowiska;
- 6) Na obszarze objętym zmianą planu ustala się nakaz zachowania powierzchni biologicznie czynnej zgodnie z ustaleniami szczegółowymi w Rozdz. 3.

§ 8. Ustalenia dotyczące zasad kształtowania krajobrazu: na obszarze objętym zmianą planu ustala się nakaz kształtowania noworealizowanej zabudowy zgodnie z ustaleniami szczegółowymi w Rozdz. 3.

§ 9. Ustalenia dotyczące zasad ochrony dziedzictwa kulturowego i zabytków, w tym krajobrazów kulturowych, oraz dóbr kultury współczesnej:

- 1) Na obszarze objętym zmianą planu nie występują obiekty wpisane do rejestru zabytków podlegające prawnej ochronie dóbr kultury na podstawie przepisów odrębnych, stanowiska archeologiczne, ani obiekty wpisane do ewidencji zabytków – nie formułuje się ustaleń w tym zakresie;
- 2) Obowiązuje ochrona przypadkowo dokonanych odkryć zabytków i obiektów archeologicznych oraz znalezisk przedmiotów, co do których istnieje przypuszczenie, że mogą być zabytkami archeologicznymi, zgodnie z przepisami odrębnymi.

§ 10. Ustalenia dotyczące granic i sposobów zagospodarowania terenów lub obiektów podlegających ochronie, ustalonych na podstawie odrębnych przepisów: nie formułuje się ustaleń w zakresie osuwania się mas ziemnych, terenów górniczych i terenów narażonych na niebezpieczeństwo powodzi – na obszarze objętym zmianą planu nie znajdują się takie tereny podlegające ochronie.

§ 11. Ustalenia dotyczące szczegółowych zasad i warunków scalenia i podziału nieruchomości: na obszarze objętym zmianą planu nie wyznacza się terenów wymagających scalania i podziału nieruchomości.

§ 12. Ustalenia dotyczące sposobów i terminów tymczasowego zagospodarowania, urządzenia i użytkowania terenów: dopuszcza się dotychczasowe użytkowanie terenu, w tym utrzymanie istniejącej zabudowy, do czasu zagospodarowania zgodnego z ustaleniami niniejszej uchwały.

§ 13. 1. Ustalenia dotyczące obsługi komunikacyjnej oraz parkingowej:

- 1) Powiązanie komunikacyjne z układem zewnętrznym poprzez drogę przyległą do obszaru zmiany planu;

- 2) Dopuszcza się rozbudowę układu komunikacyjnego poprzez realizację dodatkowych ciągów komunikacyjnych, w tym ciągów pieszo-jezdných oraz ciągów pieszych;
- 3) Ustala się obowiązek zapewnienia miejsc parkingowych (w tym miejsc w garażach):
 - a) dla nowo realizowanej zabudowy w ilości minimum 1 miejsce na 75 m² powierzchni użytkowej;
 - b) dla nowo realizowanej zabudowy o powierzchni użytkowej mniejszej niż 75 m² w ilości minimum 1 miejsce;
 - c) przy wyznaczaniu miejsc postojowych obejmujących co najmniej 10 stanowisk poza terenami dróg publicznych należy zapewnić co najmniej 1 miejsce postojowe dla pojazdów zaopatrzonych w kartę parkingową;
 - d) miejsca postojowe, o których mowa w lit. a-c należy realizować w obrębie terenów wydzielonych liniami rozgraniczającymi.

2. Ustalenia dotyczące **uzbrojenia terenu w sieci i urządzenia zaopatrzenia w wodę:**

- 1) Ustala się system zaopatrzenia w wodę z istniejącej komunalnej sieci wodociągowej;
- 2) Dopuszcza się budowę, modernizację, remonty, przebudowę i rozbudowę sieci wodociągowej;
- 3) Przewody wodociągowe należy prowadzić z zachowaniem odległości i wymogów określonych w przepisach odrębnych;

3. Ustalenia dotyczące **uzbrojenia terenu w sieci i urządzenia odprowadzania i oczyszczania ścieków:**

- 1) Przyjmuje się docelowy system odprowadzania ścieków w oparciu o sieć kanalizacyjną;
- 2) Dopuszcza się budowę, modernizację, przebudowę i rozbudowę sieci i urządzeń odprowadzania i oczyszczania ścieków;
- 3) Do czasu realizacji kanalizacji zbiorczej dopuszcza się stosowanie szczelnych zbiorników wybieralnych lub indywidualnych systemów oczyszczania ścieków;
- 4) Obowiązuje zakaz zrzutu nieoczyszczonych ścieków do wód powierzchniowych i gruntu;
- 5) Zagospodarowanie wód opadowych nie może naruszać stanu wód na gruncie ze szkodą dla terenów sąsiednich.

4. Ustalenia dotyczące **uzbrojenia terenu w sieci i urządzenia zaopatrzenia w gaz:**

- 1) Dopuszcza się budowę, modernizację, wymianę, przebudowę i rozbudowę infrastruktury sieci i urządzeń zaopatrzenia w gaz;
- 2) Wzdłuż gazociągów należy zachować strefy kontrolowane zgodnie z przepisami odrębnymi.

5. Ustalenia dotyczące **uzbrojenia terenu w sieci i urządzenia elektroenergetyki:**

- 1) Utrzymuje się istniejący system zaopatrzenia w energię elektryczną z sieci elektroenergetycznej;
- 2) Dopuszcza się modernizację, wymianę, przebudowę i rozbudowę infrastruktury elektroenergetyki, w tym przebudowę linii napowietrznych na podziemne;
- 3) Dopuszcza się rozbudowę sieci i budowę nowych odcinków sieci elektroenergetycznej napowietrznej i kablowej średniego i niskiego napięcia;
- 4) Dopuszcza się budowę słupowych oraz wewnętrznych stacji transformatorowych;
- 5) Dopuszcza się stosowanie urządzeń służących wytwarzaniu energii ze źródeł odnawialnych o mocy nie przekraczającej 100 kW, w tym mikroinstalacji wytwarzających energię elektryczną ze źródeł wykorzystujących energię słoneczną.

6. Ustalenia dotyczące **uzbrojenia terenu w sieci i urządzenia telekomunikacyjne:**

- 1) Dopuszcza się budowę, modernizację, wymianę, przebudowę i rozbudowę sieci telekomunikacyjnej i urządzeń łączności oraz dopuszcza się ich remonty, modernizację, wymianę, odbudowę i przebudowę;
- 2) Dopuszcza się budowę przewodów światłowodowych przy zachowaniu zgodności z przepisami odrębnymi.

7. Ustalenia dotyczące **zaopatrzenia w ciepło**:

- 1) Przyjmuje się indywidualne systemy grzewcze jako podstawowe źródło zaopatrzenia w ciepło;
- 2) Obowiązuje uwzględnianie wymogów wynikających z przepisów odrębnych określających ograniczenia i zakazy w zakresie eksploatacji instalacji, w których następuje spalanie paliw;
- 3) Dopuszcza się stosowanie urządzeń wytwarzających energię ciepłą przy wykorzystaniu energii ze źródeł odnawialnych, w szczególności: pompy ciepła, panele słoneczne o mocy nie przekraczającej 100kW.

8. Ustalenia dotyczące **gospodarowania odpadami**: gospodarkę odpadami należy prowadzić zgodnie z przepisami odrębnymi, w tym w szczególności z Planem Gospodarki Odpadami Województwa Małopolskiego.

Rozdział 3. Ustalenia szczegółowe

§ 14. 1. Wyznacza się **teren usług bezpieczeństwa i porządku publicznego** oznaczony symbolem **1UB**.

2. Dla terenu, o którym mowa w ust. 1 ustala się następujące przeznaczenie oraz zasady zabudowy i zagospodarowania:

- 1) Przeznaczenie podstawowe: teren usług bezpieczeństwa i porządku publicznego;
- 2) Przeznaczenie dopuszczalne:
 - a) teren usług biurowych i administracji;
 - b) teren usług kultury i rozrywki;
 - c) teren komunikacji drogowej wewnętrznej;
 - d) teren komunikacji pieszo-rowerowej;
 - e) teren zieleni urządzonej;
- 3) W ramach przeznaczenia dopuszczalnego ustala się możliwość realizacji:
 - a) budynków gospodarczych i garażowych,
 - b) magazynów,
 - c) placów do ćwiczeń i prób sprzętu ochrony przeciwpożarowej i ratownictwa,
 - d) niewydzielonych na rysunku planu dróg, dojazdów, dojazdów do budynków, miejsc postojowych,
 - e) obiektów, sieci i urządzeń infrastruktury technicznej,
 - f) placów zabaw,
 - g) obiektów małej architektury,
 - h) ciągów pieszych i ścieżek rowerowych;
- 4) Parametry i wskaźniki zagospodarowania terenu:
 - a) maksymalny wskaźnik powierzchni zabudowy: 40%,
 - b) minimalny wskaźnik powierzchni biologicznie czynnej: 50%,
 - c) wskaźnik intensywności zabudowy:
 - minimalny: 0,01,
 - maksymalny: 0,3;
- 5) Zasady kształtowania zabudowy:
 - a) ilość kondygnacji łącznie z poddaszem: 3,
 - b) maksymalna wysokość zabudowy: 12 m,
 - c) forma dachu:

- dachy dwuspadowe lub wielospadowe o symetrycznym kącie nachylenia przeciwległych połaci dachowych od 30° do 45°,
 - pokrycie: dachówką, blachą, materiałami bitumicznymi,
 - kolorystyka: ciemnoczerwony, brąz, grafit, czarny,
 - nie dopuszcza się otwierania połaci dachowych dla lukarn lub okien połaciowych na odcinku dłuższym niż 70 % odległości pomiędzy krawędziami połaci dachowych,
 - obowiązuje zakaz przesuwania kalenicy dachów w pionie oraz łamania spadku dachów,
- d) ściany wykończone jasnymi tynkami, kamieniem, drewnem, z wykluczeniem materiałów odblaskowych i jaskrawych barw,
- e) nie dopuszcza się stosowania na elewacjach kamieni „otoczaków”, ceramiki, kolorowego szkła oraz sidingu.
- 6) Zasady zagospodarowania terenu:
- a) należy zapewnić wodę do zewnętrznego gaszenia pożaru,
 - b) należy zapewnić dojazdy spełniające wymagania jak dla dróg pożarowych zgodnie z przepisami odrębnymi.

Rozdział 4. Przepisy końcowe


§ 15. Ustala się stawkę procentową stanowiącą podstawę naliczania opłat, o których mowa w art. 36 ust. 4 ustawy o planowaniu i zagospodarowaniu przestrzennym – 15%.

§ 16. Uchwała podlega ogłoszeniu w Dzienniku Urzędowym Województwa Małopolskiego i na stronach internetowych Biuletynu Informacji Publicznej Gminy Łabowa.

§ 17. Uchwała wchodzi w życie po upływie 14 dni od jej ogłoszenia w Dzienniku Urzędowym Województwa Małopolskiego.

Wiceprzewodniczący Rady Gminy

Przemysław Nosal

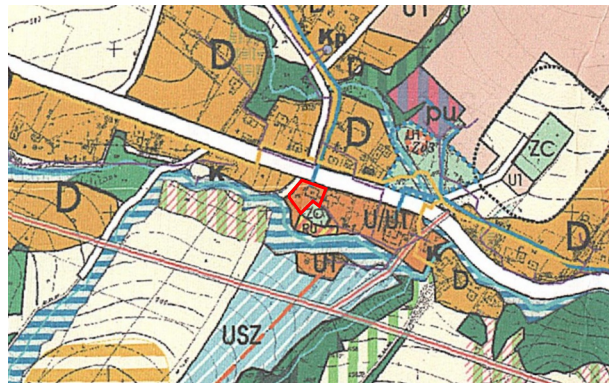


Zmiana miejscowego planu zagospodarowania przestrzennego Gminy Łabowa z wyłączeniem Popradzkiego Parku Krajobrazowego w sołectwie Kamianna

Rysunek planu

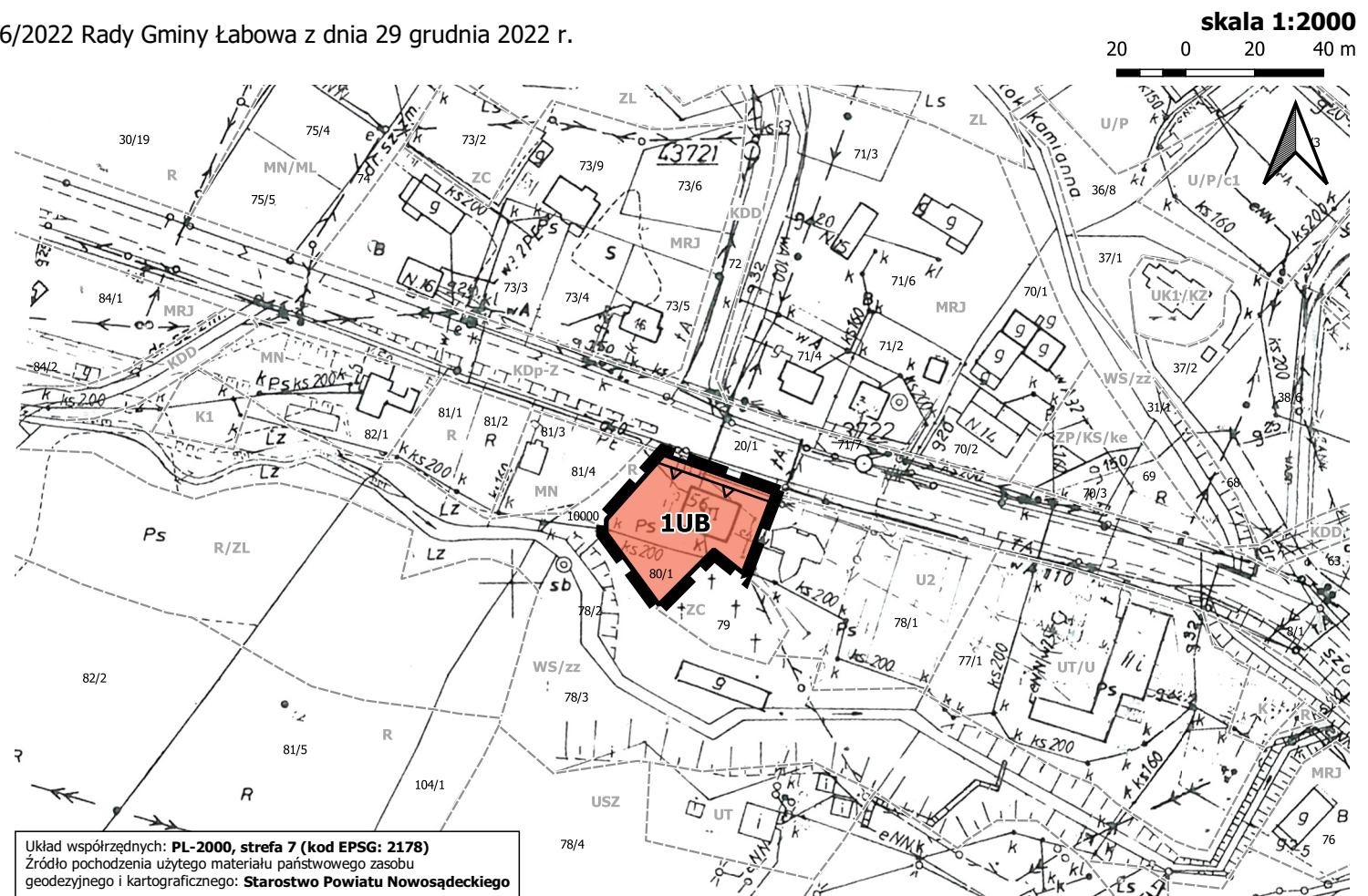
Załącznik Nr 1 do Uchwały Nr LXVI/466/2022 Rady Gminy Łabowa z dnia 29 grudnia 2022 r.

Wyrus ze Studium uwarunkowań i kierunków zagospodarowania przestrzennego Gminy Łabowa Uchwała Nr XXIV/163/04 Rady Gminy Łabowa z dnia 3 grudnia 2004 r. z późn. zm.



skala 1:10 000

- obszar objęty zmianą planu
- strefa funkcjonalno-przyrodnicza "1" - strefa wybitnie górską, przyrodniczo-leśną - cały obszar
- U/UT tereny usług komercyjnych z dopuszczeniem mieszkalnictwa / tereny usług turystyki i sportu
- UT tereny usług turystyki i sportu
- U1 tereny usług publicznych
- U1/UT tereny usług publicznych / tereny usług turystyki i sportu
- RU tereny obsługi gospodarki rolnej, leśnej i rybacciej z dopuszczeniem mieszkalnictwa towarzyszącego
- pu tereny zabudowy produkcyjno-usługowej
- ZC tereny cmentarzy
- USZ grunty rolne z dopuszczeniem realizacji urządzeń związanych z obsługą sportów zimowych
- D strefy osadnicze w strefie górskiej
- grunty rolne w tym o wysokich klasach bonitacyjnych
- grunty rolne we władaniu PGL
- tereny leśne
- K rejony lokalizacji zbiorczych oczyszczalni ścieków
- drogi powiatowe
- drogi gminne
- Kp parkingi
- Południowomałopolski OCK - cały obszar
- OSO Natura 2000 Beskid Niski - cały obszar
- istniejąca sieć gazowa średniego ciśnienia
- linie elektroenergetyczne średniego napięcia wraz ze strefą ochronną
- strefa ochrony sanitarnej wokół cmentarza czynnego - 150 m
- strefy eksponowanych widokowo wierzchołcin
- strefy obudowy biologicznej rzek i potoków potencjalnie zalewowe
- tereny zagrożone osuwaniem się mas ziemnych



skala 1:2000

20 0 20 40 m

Ustalenia planu

- granica obszaru objętego zmianą planu
- linie rozgraniczające teren o określonym przeznaczeniu i określonych zasadach zagospodarowania
- UB teren usług bezpieczeństwa i porządku publicznego
- nieprzekraczalna linia zabudowy

Oznaczenia wynikające z przepisów odrębnych i prawomocnych decyzji

- Południowomałopolski Obszar Chronionego Krajobrazu - cały obszar
- Obszar Specjalnej Ochrony Natura 2000 PLB180002 Beskid Niski - cały obszar

Oznaczenia informacyjne

- linie rozgraniczające oraz symbole identyfikacyjne tereny o różnym przeznaczeniu lub różnych zasadach zagospodarowania wyznaczone w obowiązującym planie miejscowym, zlokalizowane poza obszarem objętym zmianą planu

Załącznik Nr 2 do uchwały Nr LXVI/466/2022
Rady Gminy Łabowa
z dnia 29 grudnia 2022 r.

Rozstrzygnięcie Rady Gminy o sposobie rozpatrzenia uwag wniesionych do projektu zmiany miejscowego planu zagospodarowania przestrzennego Gminy Łabowa z wyłączeniem Popradzkiego Parku Krajobrazowego w sołectwie Kamianna w trakcie wyłożenia do publicznego wglądu

Rada Gminy Łabowa po zapoznaniu się z oświadczeniem Wójta Gminy Łabowa, stwierdzającym, że do wyłożonego do publicznego wglądu projektu zmiany miejscowego planu zagospodarowania przestrzennego Gminy Łabowa z wyłączeniem Popradzkiego Parku Krajobrazowego w sołectwie Kamianna nie zgłoszono żadnych uwag w czasie wyłożenia ani w terminie 14 dni po wyłożeniu, stwierdza brak potrzeby rozstrzygnięcia, o którym mowa w art. 20 ust. 1 ustawy o planowaniu i zagospodarowaniu przestrzennym (t. j. Dz. U. z 2022 r. poz. 503 z późn. zm.).

Wiceprzewodniczący Rady Gminy

Przemysław Nosal

Załącznik Nr 3 do uchwały Nr LXVI/466/2022
Rady Gminy Łabowa
z dnia 29 grudnia 2022 r.

Rozstrzygnięcie Rady Gminy o sposobie realizacji inwestycji z zakresu infrastruktury technicznej, które należą do zadań własnych gminy oraz zasadach ich finansowania

Zmiana miejscowego planu zagospodarowania przestrzennego Gminy Łabowa z wyłączeniem Popradzkiego Parku Krajobrazowego w sołectwie Kamianna nie wprowadza zapisów dotyczących realizacji inwestycji, które należą do zadań własnych gminy. Rada Gminy Łabowa stwierdza brak potrzeby rozstrzygnięcia o sposobie realizacji inwestycji z zakresu infrastruktury technicznej, które należą do zadań własnych gminy oraz zasadach ich finansowania, o którym mowa w art. 20 ust. 1 ustawy o planowaniu i zagospodarowaniu przestrzennym (t. j. Dz. U. z 2022 r. poz. 503 z późn. zm.).

Wiceprzewodniczący Rady Gminy

Przemysław Nosal

Załącznik Nr 4 do uchwały Nr LXVI/466/2022

Rady Gminy Łabowa

z dnia 29 grudnia 2022 roku

Zalacznik4.gml

**Dane przestrzenne tworzone zgodnie z art. 67a ustawy o planowaniu i zagospodarowaniu przestrzennym
(t. j. Dz. U. z 2022 r. poz. 503 z późn. zm.).**