



DZIENNIK URZĘDOWY

WOJEWÓDZTWA MAŁOPOLSKIEGO

Kraków, dnia 27 września 2024 r.

Poz. 5896

OBWIESZCZENIE **WOJEWODY MAŁOPOLSKIEGO**

z dnia 26 września 2024 r.

w sprawie sprostowania błędu

Na podstawie art.17 ust. 1 i 4 Ustawy z dnia 20 lipca 2000 r. o ogłaszaniu aktów normatywnych i niektórych innych aktów prawnych (t.j.Dz.U. z 2019 r., poz. 1461) prostuje się błąd w uchwale Nr II/16/2024 Rady Gminy Budzów z dnia 7 czerwca 2024 r. w sprawie zmiany miejscowego planu zagospodarowania przestrzennego wsi Bieńkówka w gminie Budzów (Dz.Urz.Woj. Małop. z dnia 18 czerwca 2024 r., poz. 4079) polegający na błędnej legendzie w załącznikach nr 1 i nr 2 do ww. uchwały.

Prawidłowa treść załączników nr 1 i nr 2 do uchwały Nr II/16/2024 Rady Gminy Budzów z dnia 7 czerwca 2024 r. podlega ogłoszeniu i stanowi załącznik do niniejszego Obwieszczenia.

Wojewoda Małopolski
Krzysztof Jan Klęczar

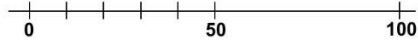
Załącznik
do obwieszczenia
Wojewody Małopolskiego
z dnia 26 września 2024 roku

ZMIANA MIEJSCOWEGO PLANU ZAGOSPODAROWANIA PRZESTRZENNEGO WSI BIEŃKÓWKA W GMINIE BUDZÓW

RYSUNEK ZMIANY PLANU

SKALA 1:2000

Załącznik nr 1 do Uchwały Nr II/16/2024 Rady Gminy w Budzowie z dnia 7 czerwca 2024r.



LEGENDA

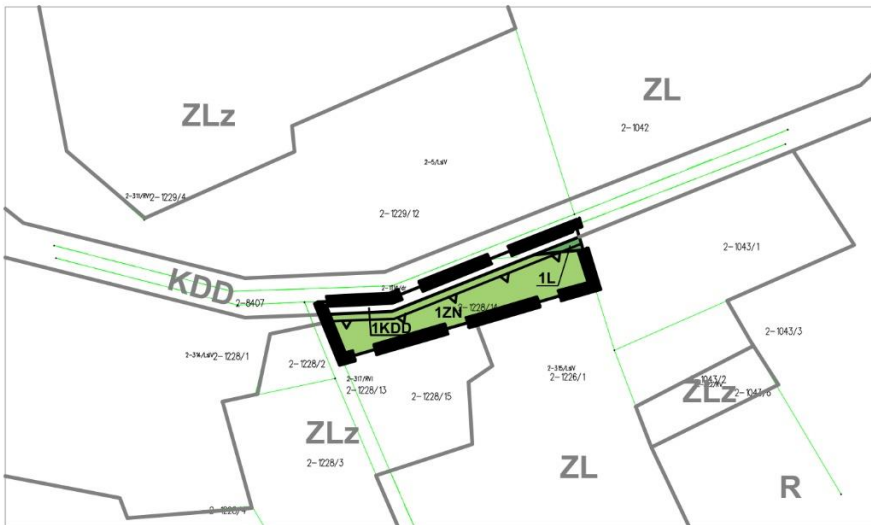
ELEMENTY STANOWIĄCE USTALENIA ZMIANY PLANU

- GRANICA OBSZARU OBJĘTEGO ZMIANĄ PLANU
- LINIA ROZGRANICZAJĄCA TERENY O RÓŻNYM PRZEZNACZENIU LUB RÓŻNYCH ZASADACH ZAGOSPODAROWANIA
- NIEPRZEKACZALNA LINIA ZABUDOWY
- 1L** TEREN LASU
- 1ZN** TEREN ZIELENI NATURALNEJ
- 1KDD** TEREN DROGI DOJAZDOWEJ

ELEMENTY INFORMACYJNE

USTALENIA MPZP WSI BIEŃKÓWKA OBYWIAZUJĄCE POZA OBSZAREM OBJĘTYM ZMIANĄ PLANU

- LINIE ROZGRANICZAJĄCE
- ZL** TERENY ZIELENI - LASY
- ZLz** TERENY PRZEZNACZONE DO ZALESIENIA
- R** TERENY ROLNICZE
- KDD** TERENY DRÓG PUBLICZNYCH KLASY D DOJAZDOWEJ

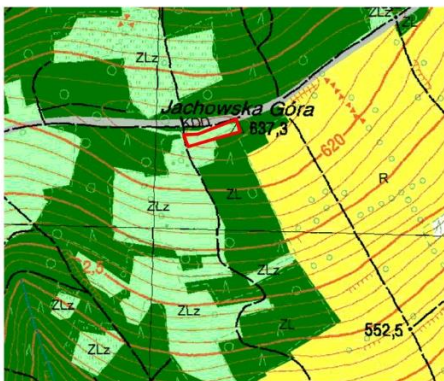


układ współrzędnych:
PL-2000 strefa 7 (21)

Źródło pochodzenia mapy: mapa zasadnicza
Licencja: WG.6621.1.3690.2023_1215_N
z dnia 09.06.2023r. wydana przez Starostwo Powiatowe w Suchoj Beskidzkiej

WYRYS ZE STUDIUM UWARUNKOWAŃ I KIERUNKÓW ZAGOSPODAROWANIA PRZESTRZENNEGO GMINY BUDZÓW

SKALA 1:10 000




GRANICA OBSZARU OBJĘTEGO ZMIANĄ PLANU

LEGENDA STUDIUM (WYBRANE ELEMENTY)

- R** TERENY ROLNICZE
- ZL** TERENY ZIELENI - LASY
- ZLz** TERENY PRZEZNACZONE DO ZALESIENIA
- KDD** TERENY DRÓG PUBLICZNYCH KLASY D DOJAZDOWEJ

Załącznik nr 2
do uchwały Nr II/16/2024
Rady Gminy Budzów
z dnia 7 czerwca 2024 r.

[Zalacznik2.xml](#) 

Dane przestrzenne, o których mowa w art. 67a ust. 3 i 5 ustawy z dnia 27 marca 2003 r. o planowaniu i zagospodarowaniu przestrzennym (j.t. Dz.U. z 2020 r. poz. 293 z późn. zm.) ujawnione zostaną po kliknięciu w ikonę