



# DZIENNIK URZĘDOWY

## WOJEWÓDZTWA MAŁOPOLSKIEGO

Kraków, dnia 4 grudnia 2024 r.

Poz. 7638

### UCHWAŁA\* NR XII/71/2024 RADY GMINY KAMIONKA WIELKA

z dnia 26 listopada 2024 r.

#### w sprawie uchwalenia zmiany miejscowego planu zagospodarowania przestrzennego „Kamionka Wielka II” w Gminie Kamionka Wielka.

Na podstawie art. 18 ust. 2 pkt 5 ustawy z dnia 8 marca 1990 r. o samorządzie gminnym (t.j. Dz. U. z 2024 r. poz. 1465 z późn. zm.), art. 3 ust. 1, art. 20 ust.1 i art. 27 ustawy z dnia 27 marca 2003 r. o planowaniu i zagospodarowaniu przestrzennym (t.j. Dz. U. z 2024 r. poz. 1130), zwanej dalej „ustawą”, oraz Uchwały Nr LXXI/507/2023 Rady Gminy Kamionka Wielka z dnia 30 października 2023 r. i Uchwały Nr LXXIV/544/2024 Rady Gminy Kamionka Wielka z dnia 29 lutego 2024 r. w sprawie przystąpienia do sporządzenia zmiany miejscowego planu zagospodarowania przestrzennego „Kamionka Wielka II” w Gminie Kamionka Wielka, **Rada Gminy Kamionka Wielka**, po stwierdzeniu, że zmiana miejscowego planu zagospodarowania przestrzennego „Kamionka Wielka II” w Gminie Kamionka Wielka nie narusza ustaleń Studium uwarunkowań i kierunków zagospodarowania przestrzennego Gminy Kamionka Wielka, wprowadzonego Uchwałą Nr XXVII/233/2017 Rady Gminy Kamionka Wielka z dnia 30 maja 2017 r. z późn. zm., **uchwała, co następuje:**

#### **Rozdział 1.** **PRZEPISY OGÓLNE**

§ 1. 1. Uchwała się zmianę miejscowego planu zagospodarowania przestrzennego „Kamionka Wielka II” w Gminie Kamionka Wielka, przyjętego Uchwałą Nr XXXVII/279/2021 Rady Gminy Kamionka Wielka z dnia 16 lipca 2021 r. (Dz. Urz. Woj. Małopolskiego z 2021 r. poz. 4794 z późn. zm.), zwaną w tekście niniejszej uchwały „planem”, obejmującą część terenów położonych w miejscowościach Bogusza i Królów Górna.

2. Rozstrzyga się o sposobie rozpatrzenia uwag do projektu planu oraz o sposobie realizacji zapisanych w planie inwestycji z zakresu infrastruktury technicznej, które należą do zadań własnych gminy oraz o zasadach ich finansowania w sposób określony w Załączniku Nr 3 do uchwały.

#### § 2. 1. Plan składa się:

- 1) z części tekstowej stanowiącej treść niniejszej uchwały,
- 2) z części graficznej – rysunków planu sporządzonych na mapach w skali 1:2000, stanowiących Załączniki graficzne Nr 1 i 2 do uchwały jako jej integralna część.

#### 2. Załącznikami do uchwały są również:

- 1) rozstrzygnięcia Rady Gminy Kamionka Wielka – podjęte w trybie art. 20 ustawy – o sposobie rozpatrzenia uwag do projektu planu oraz o sposobie realizacji zapisywanych w planie inwestycji z zakresu infrastruktury technicznej, które należą do zadań własnych Gminy oraz o zasadach ich finansowania zgodnie z przepisami o finansach publicznych – jako Załącznik Nr 3,

\* Publikacja niniejszej uchwały nie uwzględnia ewentualnych czynności nadzorczych podejmowanych przez Wojewodę Małopolskiego.

2) dane przestrzenne tworzone dla planu, o których mowa w Rozdziale 5a ustawy – jako Załącznik Nr 4.

3. Ustalenia planu dotyczą przeznaczenia terenu i linii rozgraniczających tereny o różnym przeznaczeniu warunków i zasad kształtowania zabudowy i zagospodarowania terenów, w tym szczególnych warunków wynikających z potrzeby ochrony środowiska, zasad obsługi w zakresie infrastruktury technicznej i komunikacji.

4. Ustalenia planu nie naruszają i nie wykluczają stosowania innych przepisów odrębnych.

5. Jako zgodne z planem uznaje się:

- 1) wyznaczenie tras urządzeń liniowych związanych z rozbudową systemów infrastruktury technicznej służącej wyposażeniu inżynierskiemu terenów przeznaczonych do zainwestowania stosownie do szczegółowych rozwiązań technicznych, jeżeli nie koliduje to z innymi ustaleniami planu,
- 2) wyznaczenie i urządzenie dojazdów do terenów przeznaczonych do zainwestowania, pod warunkiem, że nie będzie to stanowić utrudnienia w wykorzystaniu terenów przyległych do drogi zgodnie z ich przeznaczeniem w planie.

§ 3. Ilekroć w dalszych przepisach jest mowa o:

- 1) **uchwale** – należy przez to rozumieć niniejszą uchwałę Rady Gminy Kamionka Wielka, obejmującą ustalenia wymienione w tekście niniejszej uchwały oraz ustalenia określone na Załącznikach graficznych Nr 1 i 2 do uchwały;
- 2) **rysunkach planu** – należy przez to rozumieć Załączniki graficzne Nr 1 i 2 do niniejszej uchwały zawierające graficzny zapis planu;
- 3) **przepisach odrębnych (szczególnych)** – należy przez to rozumieć obowiązujące przepisy określone w ustawach oraz aktach wykonawczych do tych ustaw, poza ustawą o planowaniu i zagospodarowaniu przestrzennym oraz aktami do niej wykonawczymi;
- 4) **terenie** – należy przez to rozumieć część obszaru planu, oznaczoną symbolem cyfrowo-literowym i ograniczoną liniami ciągłymi, rozgraniczającymi różne przeznaczenie lub różne zasady zagospodarowania, jeżeli z treści niniejszej uchwały nie wynika inaczej, przy czym:
  - a) symbole literowe: MN, MN-ML oznaczają przeznaczenie terenów,
  - b) cyfra 1 przed symbolem literowym oznacza numerację terenu w ramach danego przeznaczenia,
  - c) obowiązują oznaczenia graficzne na rysunku planu objaśnione w legendzie;
- 5) **przeznaczeniu podstawowym** – należy przez to rozumieć rodzaj przeznaczenia, które zostało ustalone planem na wyznaczonym terenie, na rzecz którego należy rozstrzygać wszelkie ewentualne konflikty przestrzenne, przy zachowaniu zgodności z obowiązującymi przepisami;
- 6) **przeznaczeniu uzupełniającym** – należy przez to rozumieć rodzaj przeznaczenia inny niż podstawowy, który został dopuszczony w terenie wyznaczonym planem, jako uzupełnienie lub wzbogacenie przeznaczenia podstawowego;
- 7) **przeznaczeniu wykluczającym** – należy przez to rozumieć przeznaczenie terenu, które jest wykluczone ustaleniami planu na danym terenie;
- 8) **linii rozgraniczającej** – należy przez to rozumieć linię ciągłą na rysunku planu, rozdzielającą obszar na tereny o różnym przeznaczeniu lub różnych zasadach zagospodarowania;
- 9) **nowo wydzielonej działce** – należy przez to rozumieć działkę wydzieloną po wejściu w życie planu; w świetle ustaleń niniejszego planu (geodezyjne wydzielenie dróg nie stanowi wydzielenia nowej działki);
- 10) **infrastrukturze technicznej** – należy przez to rozumieć obiekty i urządzenia budowlane, związane z:
  - a) zaopatrzeniem w energię elektryczną,
  - b) zaopatrzeniem w gaz,
  - c) zaopatrzeniem w wodę,
  - d) odprowadzeniem ścieków sanitarnych i deszczowych,

- e) zapewnieniem dostępu do usług telekomunikacyjnych,
  - f) zaopatrzeniem w ciepło,
  - g) oświetleniem dojazdów, dojść;
- 11) **dachu płaskim** – należy przez to rozumieć dach o kącie nachylenia połaci dachowych w przedziale od 0 do 5 stopni;
  - 12) **głównych połaciach dachu** – należy przez to rozumieć połacie dachu wychodzące z kalenicy głównej (najwyższej poziomej krawędzi dachu);
  - 13) **budynku letniskowym** – należy przez to rozumieć budynek rekreacji indywidualnej o kubaturze nie przekraczającej 300 m<sup>3</sup>;
  - 14) **POChK** – należy przez to rozumieć Południowomałopolski Obszar Chronionego Krajobrazu.

§ 4. W obszarze objętym planem obowiązujące Studium nie wskazuje obszarów przestrzeni publicznych wymagających określenia szczególnych warunków kształtowania.

§ 5. 1. W obszarze objętym planem nie wyznacza się terenów przeznaczonych do tymczasowego zagospodarowania, innego niż użytkowanie dotychczasowe przed uchwaleniem planu.

2. Użytkowanie dotychczasowe, o którym mowa w ust. 1, może być kontynuowane do czasu uzyskania przez użytkownika prawa do wykorzystania terenu zgodnie z jego przeznaczeniem w niniejszym planie.

## **Rozdział 2.** **USTALENIA OGÓLNE**

§ 6. Ustalenia w zakresie ochrony środowiska, przyrody i krajobrazu, w tym obszarów objętych ochroną.

1. Obowiązuje utrzymanie wysokich standardów środowiska przyrodniczego, w szczególności czystości wód, powietrza atmosferycznego, gleb.

2. Obowiązuje zakaz przekraczania dopuszczalnych stężeń zanieczyszczeń atmosferycznych, określonych w przepisach odrębnych.

3. W zakresie ochrony przed hałasem obowiązuje, zgodnie z przepisami odrębnymi, przestrzeganie dopuszczalnych poziomów hałasu w środowisku dla terenów oznaczonych symbolami MN i MN-ML – jak dla terenów przeznaczonych pod zabudowę mieszkaniową jednorodzinną.

4. Tereny objęte planem położone są w Południowomałopolskim Obszarze Chronionego Krajobrazu, który funkcjonuje w oparciu o Uchwałę Sejmiku Województwa Małopolskiego Nr XX/274/20 z dnia 27 kwietnia 2020 r. (Dz. Urz. Woj. Małopolskiego z dnia 22.05.2020 r. poz. 3482). Obowiązuje przestrzeganie nakazów, zakazów oraz dopuszczeń i ograniczeń określonych w uchwale w sprawie POChK w tym również dotyczących ochrony zadrzewień śródpolnych, przydrożnych i nadwodnych.

5. Teren oznaczony symbolem 1MN-ML (w Boguszy) położony jest w Obszarze Specjalnej Ochrony Ptaków Natura 2000 „Beskid Niski” PLB 180002. Obowiązuje specjalna ochrona ptaków zgodnie z przepisami odrębnymi, a realizacja przedsięwzięć na tym terenie nie może oddziaływać negatywnie na obszar „Natura 2000”. W związku z tym dla terenu 1MN-ML – w zakresie oddziaływania inwestycji na obszary Natura 2000 obowiązują wymagania określone w przepisach odrębnych.

6. W zagospodarowaniu terenu obowiązuje realizacja zieleni w szczególności gatunków rodzimego pochodzenia zgodnie z siedliskiem.

§ 7. Ustalenia dotyczące zasad ochrony dziedzictwa kulturowego i zabytków, w tym krajobrazów kulturowych oraz dóbr kultury współczesnej.

1. Na terenach objętych planem nie występują obiekty wpisane do rejestru zabytków podlegające prawnej ochronie dóbr kultury na podstawie przepisów odrębnych, rozpoznane lub zewidencjonowane zabytki archeologiczne, ani obiekty wpisane do ewidencji zabytków – w związku z tym nie formułuje się ustaleń w tym zakresie.

2. Obowiązuje ochrona przypadkowo dokonanych odkryć obiektów archeologicznych oraz znalezisk przedmiotów, co do których istnieje przypuszczenie, że mogą być zabytkami archeologicznymi, wstrzymanie robót w miejscu odkrycia, zabezpieczenie znaleziska i powiadomienie o odkryciu właściwych służb ochrony zabytków, zgodnie z przepisami odrębnymi.

**§ 8.** Ustalenia w zakresie zasad modernizacji, rozbudowy i budowy systemów infrastruktury technicznej.

1. Zakaz zrzutu nieoczyszczonych ścieków (nie dotyczy wód opadowych) do wód i gleby, zakaz gromadzenia odpadów w miejscach do tego nie wyznaczonych.

2. Zaopatrzenie w wodę z indywidualnych systemów zaopatrzenia w wodę po spełnieniu procedur określonych w przepisach odrębnych. Docelowo dopuszcza się zaopatrzenie w wodę również z wodociągów osiedlowych lub gminnych po ich wykonaniu.

3. Ustala się odprowadzenie ścieków komunalnych z terenów objętych planem – do czasu realizacji sieci kanalizacyjnej do szczelnych, bezodpływowych zbiorników okresowo opróżnianych. Dopuszcza się realizację oczyszczalni przydomowych.

4. Odprowadzenie wód opadowych zgodnie z przepisami odrębnymi. Ustala się możliwość stosowania systemów retencjonowania wody opadowej lub opóźniania jej odpływu.

5. Usuwanie odpadów stałych komunalnych poprzez gromadzenie ich w przystosowanych pojemnikach okresowo opróżnianych i w sposób zorganizowany wywożonych zgodnie z prowadzoną polityką władz gminy. Gospodarka odpadami powinna być prowadzona zgodnie z przepisami szczególnymi, w tym w oparciu o „Plan Gospodarki Odpadami Województwa Małopolskiego”, w zakresie przewidzianym dla Gminy Kamionka Wielka.

6. Doprowadzenie gazu oraz energii elektrycznej na warunkach określonych w przepisach odrębnych.

7. Ogrzewanie obiektów oparte o nośniki energii zapewniające spełnienie wymagań ochrony środowiska w zakresie ochrony powietrza przed zanieczyszczeniem zgodnie z przepisami szczególnymi.

8. Na terenach objętych planem – w zakresie łączności telekomunikacyjnej – dopuszcza się realizację uzbrojenia terenu z zakresu łączności publicznej w celu zapewnienia telekomunikacji.

9. W zakresie ochrony przeciwpożarowej obowiązuje spełnienie wymogów określonych w przepisach odrębnych.

10. Dopuszcza się przebudowę i rozbudowę istniejących sieci infrastruktury technicznej oraz realizację nowych sieci, obiektów i urządzeń w oparciu o przepisy odrębne. Dopuszcza się przełożenie i skablowanie kablem doziemnym istniejących linii elektroenergetycznych po spełnieniu procedur określonych w przepisach odrębnych.

11. Plan umożliwia lokalizację zamontowanych na budynku instalacji odnawialnych źródeł energii wykorzystujących do wytwarzania energii wyłącznie energię promieniowania słonecznego oraz mikroinstalacji w rozumieniu art. 2 pkt 19 ustawy z dnia 20 lutego 2015 r. o odnawialnych źródłach energii (Dz. U. z 2023 r. poz. 1436, 1597 i 1681). Ustala się możliwość lokalizacji niezamontowanych na budynku instalacji odnawialnych źródeł energii o mocy zainstalowanej nie większej niż 100 kW – niewykorzystywanych do prowadzenia działalności gospodarczej w zakresie wytwarzania energii elektrycznej.

12. Obowiązuje zachowanie stref technicznych od linii elektroenergetycznych, stacji transformatorowych oraz stref eksploatacyjnych od gazociągów w wielkościach zgodnych z przepisami odrębnymi.

**§ 9.** Ustalenia w zakresie komunikacji.

1. Ustala się powiązanie komunikacyjne terenów z układem zewnętrznym poprzez istniejące drogi wewnętrzne i wydzielone dojazdy.

2. Dopuszcza się realizację dojazdów nie wyróżnionych na rysunkach planu.

3. Ustala się minimalne wskaźniki stanowisk postojowych (realizowanych na powierzchni terenu, w garażach w tym podziemnych):

1) 1 stanowisko na 1 lokal mieszkalny,

2) 1 stanowisko na 1 budynek rekreacji indywidualnej,

- 3) 1 stanowisko na 2 budynki letniskowe,
- 4) 1 stanowisko postojowe przeznaczone do parkowania pojazdów zaopatrzonych w kartę parkingową w przypadku prowadzenia działalności gospodarczej na terenie 1MN-ML.

**§ 10.** Ustalenia w zakresie zasad i warunków scalania oraz podziału nieruchomości.

1. Nie ustala się warunków scalania nieruchomości.
2. Ustala się minimalną powierzchnię nowo wydzielanych działek budowlanych:
  - 1) dla zabudowy mieszkaniowej jednorodzinnej: w układzie wolnostojącym – 800 m<sup>2</sup>, w układzie bliźniaczym – 400 m<sup>2</sup>,
  - 2) dla zabudowy letniskowej lub rekreacji indywidualnej – 400 m<sup>2</sup>.
3. Dopuszcza się podziały wynikające z regulacji praw własności, poszerzenia terenów sąsiednich, wydzielania dróg.
4. Dla nowo wydzielonych działek budowlanych obowiązuje zapewnienie dojazdu z drogi publicznej i uwzględnienie uzbrojenia w sieci infrastruktury technicznej.

**§ 11.** Ustalenia w zakresie kształtowania zabudowy, krajobrazu, ładu przestrzennego i architektury.

1. Obowiązuje dostosowanie architektury budynków do lokalnych tradycji budowlanych poprzez stosowanie miejscowych materiałów elewacyjnych lub ich imitacji oraz charakterystycznego dla regionu detalu (typu: balustrady schodów, balkonów i tarasów, drewniane detale wykończenia dachów),
2. Dla budynków mieszkaniowych jednorodzinnych, letniskowych i rekreacji indywidualnej obowiązuje forma dachów dwu lub wielospadowych o kącie nachylenia głównych połaci dachowych w przedziale od 30 do 55 stopni. Zakaz realizacji dachów płaskich za wyjątkiem zadaszeń związanych z tarasami. Obowiązują dwie kondygnacje nadziemne liczone od poziomu parteru (poziom  $\pm 0,00$ ), w tym jedna w poddaszu.
3. Dla budynków gospodarczych i garaży ustala się realizację dachów o kącie nachylenia głównych połaci dachowych w przedziale od 30 do 55 stopni z możliwością realizacji dachów jednospadowych. Dopuszcza się realizację budynków gospodarczych i garaży dobudowanych do budynków mieszkalnych lub rekreacji indywidualnej z możliwością ich przykrycia dachami pulpitowymi o spadku równym lub mniejszym od spadku dachu głównego budynku mieszkalnego lub rekreacji indywidualnej.
4. Obowiązuje zakaz otwierania połaci dachowych (doświetlenie poddasza) na odcinku większym niż 70% długości dachu, liczonej pomiędzy krawędziami okapu.
5. Ustala się maksymalną wysokość zabudowy:
  - 1) budynków mieszkalnych – 10,0 m,
  - 2) budynków rekreacji indywidualnej – 8 m,
  - 3) letniskowych – 7 m,
  - 4) pozostałych budynków – 8,0 m,
  - 5) budowli infrastruktury technicznej – 12 m,
  - 6) pozostałych budowli – 5 m.
6. Architektura wiat i altan winna nawiązywać do tradycji miejsca. Pokrycie zadaszenia wiat i altan ażurowe lub pełne kryte gontem, dachówką ceramiczną lub ich imitacją; kąt nachylenia połaci dachów od 30 do 55 stopni.
7. Dopuszcza się realizację kondygnacji usytuowanych poniżej poziomu parteru (poziom  $\pm 0,00$ ).
8. W wykończeniu elewacji budynków wyklucza się stosowanie okładzin panelami z tworzyw sztucznych, należy stosować materiały tradycyjne lub ich imitacje (drewno, kamień, cegła itp.). Obowiązuje zakaz stosowania agresywnej kolorystyki elewacji i intensywnych kolorów. Dopuszcza się stosowanie na elewacjach budynków: drewna w kolorze naturalnym, kamienia, tynków w kolorach pastelowych.

9. Obowiązuje stosowanie pokryć dachowych w stonowanych, ciemnych kolorach (odcienie brązu, czerwieni, zieleni, szarości, grafitu, czerni) z dopuszczeniem stosowania przeszkleń nad częściami budynków, w tym również obejmującymi: werandy, pergole, oranżerie, zadaszenia nad tarasami i ogródkami oraz podjazdami.

10. Obowiązuje wkomponowanie obiektów budowlanych w naturalne ukształtowanie terenu i zakaz zmiany naturalnych walorów krajobrazowych, tworzenia sztucznych skarp i nasypów.

11. Przy realizacji obiektów budowlanych w sąsiedztwie lasów obowiązuje zachowanie odległości od lasu zgodnie z przepisami odrębnymi.

12. Ustalenia w zakresie kształtowania zabudowy i architektury nie dotyczą obiektów małej architektury.

13. Obowiązuje ustalenie geotechnicznych warunków posadowienia obiektów budowlanych stosownie do obowiązujących przepisów odrębnych.

### **Rozdział 3. USTALENIA SZCZEGÓŁOWE**

#### **§ 12. 1. TEREN ZABUDOWY MIESZKANIOWEJ JEDNORODZINNEJ, OZNACZONY SYMBOLEM 1MN**

- 1) Przeznaczenie podstawowe – **teren zabudowy mieszkaniowej jednorodzinnej** obejmujący część działki nr 359 położonej w Królowej Górnej.
- 2) Przeznaczenie uzupełniające – teren zieleni urządzonej.
- 3) Przeznaczenie wykluczające – teren zabudowy mieszkaniowej jednorodzinnej szeregowej lub grupowej.
- 4) W ramach przeznaczenia podstawowego dopuszcza się realizację:
  - a) budynków gospodarczych, garaży,
  - b) obiektów małej architektury, wiat, altan,
  - c) infrastruktury technicznej.
- 5) Ustala się wskaźniki zabudowy i zagospodarowania terenów:
  - a) nadziemną intensywność zabudowy:
    - maksymalną 0,5,
    - minimalną 0,01;
  - b) maksymalny udział powierzchni zabudowy – 50 %,
  - c) minimalny udział powierzchni biologicznie czynnej – 30 %.

#### **2. TEREN ZABUDOWY MIESZKANIOWEJ JEDNORODZINNEJ LUB ZABUDOWY LETNISKOWEJ LUB REKREACJI INDYWIDUALNEJ, OZNACZONY SYMBOLEM 1MN-ML**

- 1) Przeznaczenie podstawowe – **teren zabudowy mieszkaniowej jednorodzinnej lub zabudowy letniskowej lub rekreacji indywidualnej**, obejmujący działkę nr 296/9 położoną w Boguszy.
- 2) Przeznaczenie uzupełniające – teren zieleni urządzonej.
- 3) W ramach przeznaczenia podstawowego dopuszcza się:
  - a) budynki gospodarcze, garaże,
  - b) obiekty małej architektury, wiaty, altany,
  - c) infrastrukturę techniczną,
  - d) świadczenie usług związanych z wynajmem budynków letniskowych i rekreacji indywidualnej.
- 4) Ustala się wskaźniki zabudowy i zagospodarowania terenu:
  - a) nadziemną intensywność zabudowy:

- maksymalną 0,5,
  - minimalną 0,01;
- b) maksymalny udział powierzchni zabudowy – 50 %,
- c) minimalny udział powierzchni biologicznie czynnej – 30 %.

**Rozdział 4.**  
**PRZEPISY KOŃCOWE**

§ 13. Ustala się stawkę procentową stanowiącą podstawę do naliczenia opłat, o których mowa w art. 36 ust. 4 „ustawy” – 10%.

§ 14. Wykonanie uchwały powierza się Wójtowi Gminy Kamionka Wielka.

§ 15. 1. Uchwała podlega ogłoszeniu w Dzienniku Urzędowym Województwa Małopolskiego.

2. Uchwała wchodzi w życie po upływie 14 dni od daty jej ogłoszenia w Dzienniku Urzędowym Województwa Małopolskiego.

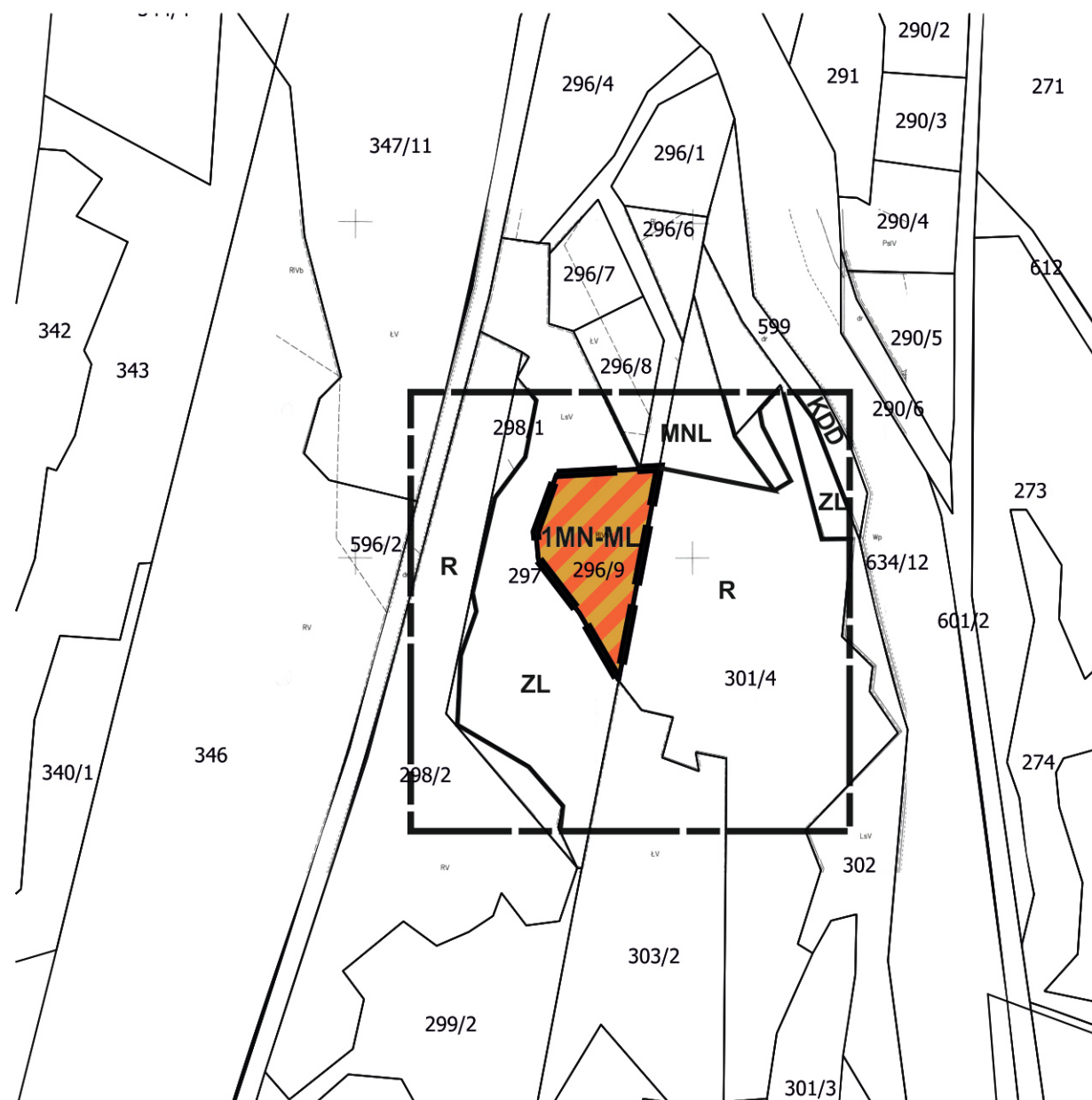
Przewodniczący Rady Gminy Kamionka Wielka

**mgr inż. Mateusz Górski**

**ZMIANA MIEJSCOWEGO PLANU ZAGOSPODAROWANIA PRZESTRZENNEGO  
„KAMIONKA WIELKA II” W GMINIE KAMIONKA WIELKA  
Wieś Bogusza, działka nr 296/9**

**RYSUNEK PLANU NR 1**

Skala 1:2000  
0 20 40 60 80 m



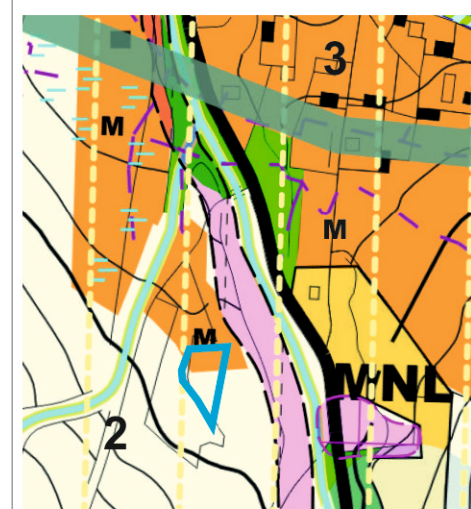
**Informacja o ustaleniach obowiązującego planu w granicach analizowanego otoczenia /poza granicami opracowania planu/**

	Linie rozgraniczające tereny o różnym przeznaczeniu		Tereny rolne
	Tereny zabudowy mieszkaniowej jednorodzinnej i zabudowy rekreacyjnej		Tereny wód otwartych wraz ze strefą ekologiczną
	Tereny lasów		Tereny drogi publicznej klasy D

**LEGENDA**

	Granica analizowanego otoczenia
<b>Ustalenia planu</b>	
	Granica obszaru objętego planem
	Linie rozgraniczające tereny o różnym przeznaczeniu lub różnych zasadach zagospodarowania
	Teren zabudowy mieszkaniowej jednorodzinnej lub zabudowy letniskowej lub rekreacji indywidualnej
<b>Elementy informacyjne</b>	
	Południowomałopolski Obszar Chronionego Krajobrazu
	Obszar Natura 2000 „Beskid Niski” PLB 180002

**Wyrys ze studium uwarunkowań i kierunków zagospodarowania przestrzennego gminy Kamionka Wielka, uchwalonego uchwałą Nr XXVII/233/2017 Rady Gminy Kamionka Wielka z dnia 30.05.2017r. z późn. zm.**



**Legenda:**

	Nisze osadnicze poszczególnych wsi. Strefa do intensywniejszego zagospodarowania i koncentracji zabudowy mieszkalnej, usługowej, usług komercyjnych, produkcji i rekreacyjnej - z towarzyszącą infrastrukturą.
	Strefa rolna - zadrzewieniowa stoków i dolin W granicach strefy możliwy rozwój mieszkalnictwa, niezbędnych usług i rzemiosła oraz funkcji rekreacyjno-wypoczynkowej z towarzyszącym uzbrojeniem. Wskazana adaptacja starych zagrod na cele rekreacyjne.
	Strefa osadnicza do umiarkowanego rozwoju, obejmująca tereny zabudowy mieszkaniowej, zagrodowej i usług o uciążliwości (określonej w przepisach odrębnych) nie przekraczającej granic własności w tym usług rekreacji
	Strefa mieszkalno-rekreacyjna
	Tereny otwarte przeważnie rolno-zadrzewieniowe
	Tereny zagrożone osuwaniem się mas ziemnych wg SOPO
	Wody płynące wraz ze obudową biologiczną
	Obszar Natura 2000 „Beskid Niski”

Z uwagi na skalę rysunku Studium dopuszcza się w miejscowych planach zagospodarowania przestrzennego korygowanie do 50 m ostatecznych przebiegów linii rozgraniczających pomiędzy terenami o różnym przeznaczeniu lub różnych zasadach zagospodarowania, w zależności od zaistniałych uwarunkowań i potrzeb, których nie można było przewidzieć na etapie sporządzania studium uwarunkowań i kierunków zagospodarowania przestrzennego.

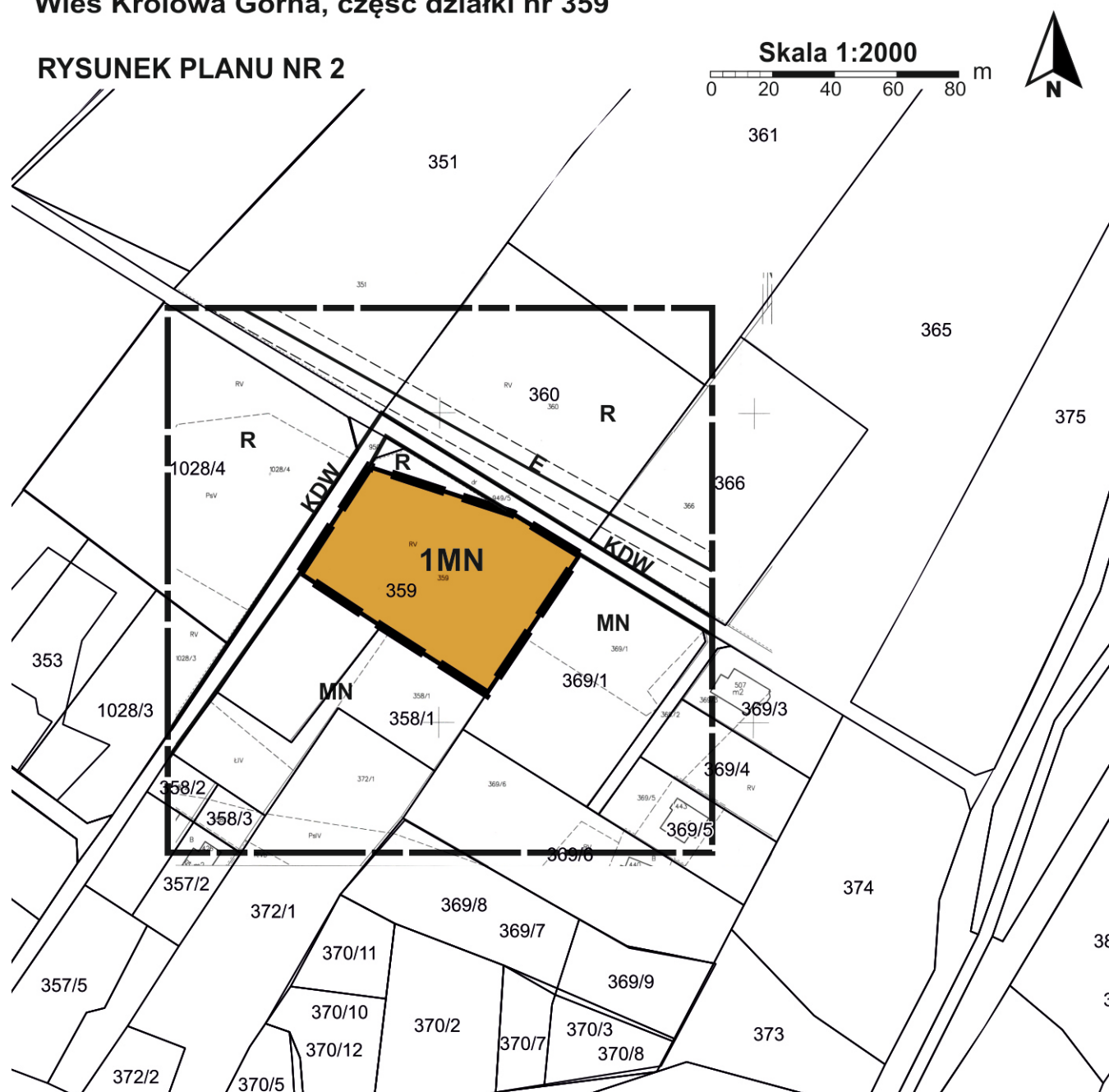
Źródło pochodzenia mapy: państwowy zasób geodezyjny i kartograficzny prowadzony przez Starostę Nowosądeckiego.  
Układ współrzędnych mapy ETRS89/POLAND CS 2000 ZONE 7 ID EPSG: 2178

Załącznik Nr 1  
do Uchwały Nr XII/71/2024  
Rady Gminy Kamionka Wielka  
z dnia 26 listopada 2024 roku

**ZMIANA MIEJSCOWEGO PLANU ZAGOSPODAROWANIA PRZESTRZENNEGO  
„KAMIONKA WIELKA II” W GMINIE KAMIONKA WIELKA  
Wieś Królowa Górna, część działki nr 359**

Załącznik Nr 2  
do Uchwały Nr XII/71/2024  
Rady Gminy Kamionka Wielka  
z dnia 26 listopada 2024 roku

**RYСУNEK PLANU NR 2**



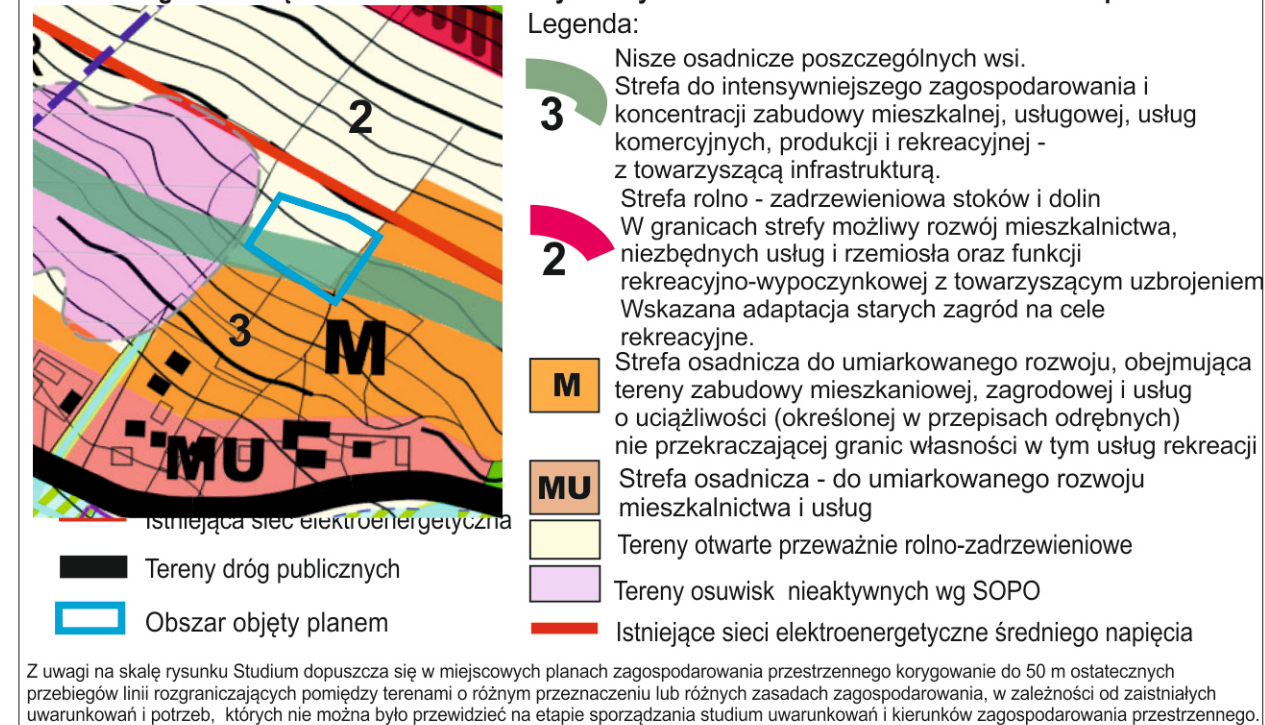
**LEGENDA**

- Granica analizowanego otoczenia
- Ustalenia planu**
- Granica obszaru objętego planem
- Linie rozgraniczające tereny o różnym przeznaczeniu lub różnych zasadach zagospodarowania
- 1MN** Teren zabudowy mieszkaniowej jednorodzinnej
- Elementy informacyjne**
- cały obszar Południowomałopolski Obszar Chronionego Krajobrazu

**Informacja o ustaleniach obowiązującego planu w granicach analizowanego otoczenia / poza granicą opracowania planu/**

- |  |   |  |  |
|--|---|--|--|
|  | Linie rozgraniczające tereny o różnym przeznaczeniu |  | Tereny drogi wewnętrznej                               |
|  | Tereny zabudowy mieszkaniowej jednorodzinnej        |  | Istniejąca sieć elektroenergetyczna średniego napięcia |
|  | Tereny leśne  |  |  |
|  | Tereny rolne  |  |  |

**Wyrys ze studium uwarunkowań i kierunków zagospodarowania przestrzennego gminy Kamionka Wielka, uchwalonego uchwałą Nr XXVII/233/2017 Rady Gminy Kamionka Wielka z dnia 30.05.2017r. z późn. zm.**



Źródło pochodzenia mapy: państwowy zasób geodezyjny i kartograficzny prowadzony przez Starostę Nowosądeckiego. Układ współrzędnych mapy ETRS89/POLAND CS 2000 ZONE 7 ID EPSG: 2178

Załącznik Nr 3  
do Uchwały Nr XII/71/2024  
Rady Gminy Kamionka Wielka  
z dnia 26 listopada 2024 roku

**Rozstrzygnięcie Rady Gminy Kamionka Wielka w sprawie uwag do projektu planu oraz w sprawie realizacji zapisanych w planie inwestycji z zakresu infrastruktury technicznej, które należą do zadań własnych gminy oraz zasadach ich finansowania.**

1. Rada Gminy Kamionka Wielka zapoznała się z raportem z konsultacji społecznych projektu zmiany miejscowego planu zagospodarowania przestrzennego „Kamionka Wielka II” w Gminie Kamionka Wielka, z którego wynika, że w okresie prowadzonych konsultacji społecznych do ww. dokumentu nie zostały wniesione żadne uwagi. W związku z tym Rada Gminy Kamionka Wielka stwierdza brak potrzeby rozstrzygnięcia, o którym mowa w art. 20 ust. 1 ustawy z dnia 27 marca 2003 r. o planowaniu i zagospodarowaniu przestrzennym (t.j. Dz. U. z 2024 r. poz. 1130).
2. W związku z tym, że zmiana planu, o którym mowa w ust. 1, nie wprowadza nowych zapisów dotyczących realizacji inwestycji w zakresie infrastruktury technicznej, które należą do zadań własnych gminy, Rada Gminy Kamionka Wielka stwierdza brak potrzeby rozstrzygnięcia o sposobie realizacji inwestycji, które należą do zadań własnych gminy oraz zasadach ich finansowania, o którym mowa w art. 20 ust. 1 ustawy z dnia 27 marca 2003 r. o planowaniu i zagospodarowaniu przestrzennym (t.j. Dz. U. z 2024 r. poz. 1130).

Załącznik Nr 4  
do Uchwały Nr XII/71/2024  
Rady Gminy Kamionka Wielka  
z dnia 26 listopada 2024 roku

## **DANE PRZESTRZENNE TWORZONE DLA PLANU**

Na podstawie art. 67a ust. 3 i 5 zawartych w Rozdziale 5a ustawy z dnia 27 marca 2003 r. o planowaniu i zagospodarowaniu przestrzennym (t.j. Dz. U. z 2024 r. poz. 1130), Rada Gminy Kamionka Wielka przyjmuje przygotowane przez Wójta Gminy Kamionka Wielka dane przestrzenne tworzone dla zmiany miejscowego planu zagospodarowania przestrzennego „Kamionka Wielka II” w Gminie Kamionka Wielka, stanowiące załącznik w postaci cyfrowej do niniejszej uchwały. Dane przestrzenne zostaną ujawnione po kliknięciu w ikonę.

Załącznik Nr 4. do uchwały Nr XII/71/2024  
Rady Gminy Kamionka Wielka  
z dnia 26 listopada 2024 roku  
Zalacznik4..xml

**Dane przestrzenne, o których mowa w art. 67a ust. 3 i 5 ustawy z dnia 27 marca 2003 r. o planowaniu i zagospodarowaniu przestrzennym (j.t. Dz.U. z 2020 r. poz. 293 z późn. zm.) ujawnione zostaną po kliknięciu w ikonę**