



DZIENNIK URZĘDOWY

WOJEWÓDZTWA MAŁOPOLSKIEGO

Kraków, dnia 31 grudnia 2024 r.

Poz. 8917

UCHWAŁA NR VIII/73/2024 RADY GMINY LIPINKI

z dnia 23 grudnia 2024 r.

zmieniająca uchwałę w sprawie wyznaczenia aglomeracji Lipinki

Na podstawie art. 18 ust. 2 pkt 15 ustawy z dnia 8 marca 1990 r. o samorządzie gminnym (t.j. Dz. U. z 2024 r. poz. 1465 z późn. zm.), art. 4 ust. 1 ustawy z dnia 7 lipca 2022 r. o zmianie ustawy - Prawo wodne oraz innych ustaw (Dz. U. z 2022 r. poz. 1549 z późn. zm.) oraz na podstawie art. 87 ust. 6 z dnia 20 lipca 2017 r. Prawo wodne (t.j. Dz. U. z 2024 r. poz. 1087 z późn. zm.)

Rada Gminy Lipinki uchwała co następuje:

§ 1. W Uchwale Nr XXII/175/2020 Rady Gminy Lipinki z dnia 8 grudnia 2020 r. w sprawie wyznaczenia aglomeracji Lipinki (Dz. Urz. Woj. Młp. z 2020 r. poz. 8088) zmienionej Uchwałą Nr XLIV/350/2022 Rady Gminy Lipinki z dnia 28 grudnia 2022 r. zmieniająca uchwałę w sprawie wyznaczenia aglomeracji Lipinki (Dz. Urz. Woj. Młp. z 2023 r. poz. 412) wprowadza się następujące zmiany:

1) § 1 otrzymuje brzmienie:

1. Wyznacza się aglomerację Lipinki o równoważnej liczbie mieszkańców 4 310 z oczyszczalnią ścieków w miejscowościach Wójtowa i Lipinki w gminie Lipinki.

2. W skład aglomeracji wchodzi miejscowości: Lipinki, Wójtowa, Rozdziele, Pagorzyna i Kryg.

2) Treść załącznika nr 1 do zmienianej uchwały otrzymuje brzmienie jak treść załącznika nr 1 do niniejszej uchwały.

3) Zawartość załącznika nr 2 do zmienianej uchwały otrzymuje brzmienie jak zawartość załącznika nr 2 do niniejszej uchwały.

§ 2. Wykonanie Uchwały powierza się Wójtowi Gminy Lipinki.

§ 3. Uchwała wchodzi w życie po upływie 14 dni od ogłoszenia w Dzienniku Urzędowym Województwa Małopolskiego.

Przewodniczący Rady Gminy

Jerzy Cygan

Załącznik Nr 1 do uchwały Nr VIII/73/2024
Rady Gminy Lipinki
z dnia 23 grudnia 2024 r.

CZĘŚĆ OPISOWA AGLOMERACJA LIPINKI

1. Podstawa wyznaczenia obszaru i granic aglomeracji.

Uchwała Nr XXVIII/157/05/2005 Rady Gminy w Lipinkach z dnia 3 lutego 2005 r. w sprawie Miejscowego planu zagospodarowania przestrzennego GMINA LIPINKI

2. Podstawowe informacje o aglomeracji

2.1. Dane o gminach wchodzących w skład aglomeracji i o gminie wiodącej

Aglomeracja Lipinki zlokalizowana jest w całości na terenie Gminy Lipinki.

2.2. Dane o miejscowościach zlokalizowanych na terenie aglomeracji Lipinki

Na terenie aglomeracji Lipinki znajdują się części miejscowości: Lipinki, Wójtowa, Pagorzyna, Rozdziele i Kryg.

3. Informacja o sieci kanalizacyjnej.

3.1. Długość i rodzaj istniejącej sieci kanalizacyjnej.

103,6 km, w tym 96,9 km sieci grawitacyjnej i 6,7 km sieci ciśnieniowej

3.2. Długość i rodzaj planowanej do budowy sieci kanalizacyjnej.

0,0 km, nie planuje się budowy sieci kanalizacyjnej

4. Informacja o liczbie mieszkańców w aglomeracji.

4.1. Liczba stałych mieszkańców aglomeracji.

4 310

4.2. Liczba stałych mieszkańców aglomeracji korzystających z istniejącej sieci kanalizacyjnej.

przyłączeni do sieci kanalizacyjnej OŚ Wójtowa - 2 717 mieszkańców

przyłączeni do sieci kanalizacyjnej OŚ Lipinki - 1 578 mieszkańców

łącznie korzystający z sieci kanalizacyjnej - 4 295

4.3. Liczba stałych mieszkańców aglomeracji planowanych do podłączenia do nowo wybudowanej sieci kanalizacyjnej.

Brak.

4.4. Liczba osób czasowo przebywających w aglomeracji.

Brak.

4.5. Liczba osób czasowo przebywających w aglomeracji korzystających z sieci kanalizacyjnej.

Brak.

4.6. Liczba osób czasowo przebywających w aglomeracji planowanych do podłączenia do nowo wybudowanej sieci kanalizacyjnej.

Brak.

5. Obliczenie wskaźnika koncentracji.

Nie planuje się budowy sieci kanalizacyjnej. Brak możliwości obliczenia wskaźnika koncentracji.

6. Informacja o przemyśle występującym w aglomeracji.

6.1. Liczba RLM przemysłu w aglomeracji.

W aglomeracji Lipinki nie występuje przemysł. Brak RLM aglomeracji.

6.2. Liczba RLM przemysłu obsługiwana przez istniejącą sieć kanalizacyjną.

Nie dotyczy.

6.3. Liczba RLM przemysłu planowana do podłączenia do nowo wybudowanej sieci kanalizacyjnej wraz ze wskazaniem nazw zakładów przemysłowych planowanych do podłączenia do sieci kanalizacyjnej.

Na terenie aglomeracji Lipinki nie planuje się budowy sieci kanalizacyjnej i nie przewiduje się podłączania zakładów przemysłowych.

7. Informacja o oczyszczalniach ścieków w aglomeracji.

7.1. Informacja o istniejących oczyszczalniach ścieków

a) oczyszczalnia ścieków w Wójtowej

- lokalizacja: dz. nr ewid. 1613 w Wójtowej,
- współrzędne geograficzne oczyszczalni:
 - ◀ szerokość 49,6866
 - ◀ długość 21,2889
- współrzędne geograficzne punktu zrzutu ścieków:
 - ◀ szerokość 49,6866
 - ◀ długość 21,2889
- I_d PLMP1581,
- odbiornik ścieków oczyszczonych: potok Libuszanka,
- przepustowość średnia 520 m³/d,
- przepustowość maksymalna 780 m³/d,
- projektowa wydajność oczyszczalni 5 200 RLM,
- obciążenie 2 717 RLM,
- oczyszczalnia mechaniczno - biologiczna, B;

b) oczyszczalnia ścieków w Lipinkach

- lokalizacja: dz. nr ewid. 2400/15 i 2077/9 w Lipinkach,
- współrzędne geograficzne oczyszczalni:
 - ◀ szerokość 49,6778
 - ◀ długość 21,2686
- współrzędne geograficzne punktu zrzutu ścieków:
 - ◀ szerokość 49,6804
 - ◀ długość 21,2689
- I_d PLMP1582,
- odbiornik ścieków oczyszczonych: potok Libuszanka,
- przepustowość średnia 95 m³/d,
- przepustowość maksymalna 125 m³/d,
- projektowa wydajność oczyszczalni 750 RLM,
- obciążenie 1 578 RLM,

- oczyszczalnia mechaniczno - biologiczna, B;

7.2. Informacja o zamierzeniach inwestycyjnych na oczyszczalniach ścieków

Aktualna projektowana wydajność oczyszczalni ścieków w Lipinkach wynosi 95 m³/d, tj. 750 RLM, natomiast jej obciążenie, zgodnie z ewidencją zameldowanych, wynosi 1 578 RLM. W celu zapewnienia wszystkim osobom zameldowanym w aglomeracji skutecznego odbioru i oczyszczania ścieków, należy zwiększyć przepustowość oczyszczalni ścieków w Lipinkach. Również na potrzeby rozbudowy nowych odcinków kanalizacji poza terenem aglomeracji oraz powstawania nowych budynków mieszkalnych, a co za tym idzie wzrostu liczby mieszkańców, niezbędna jest rozbudowa i przebudowa istniejącej oczyszczalni.

Aktualnie Gmina Lipinki jest w posiadaniu Programu Funkcjonalno-Użytkowego na rozbudowę i przebudowę oczyszczalni ścieków w Lipinkach. W trakcie opracowania jest szczegółowa dokumentacja techniczna. Planuje się m.in. budowę stacji mechanicznego oczyszczania ścieków oraz reaktora biologicznego wraz z dostawą i montażem wyposażenia technologicznego na oczyszczalni ścieków w Lipinkach. Po realizacji inwestycji oczyszczalnia będzie posiadała następujące parametry:

$$Q_{d\acute{s}r} = 200 \text{ m}^3/\text{d}$$

$$Q_{dmax} = 300 \text{ m}^3/\text{d}$$

$$Q_{hmax} = 25 \text{ m}^3/\text{h}$$

$$RLM = 1\ 600$$

Gmina Lipinki złożyła wniosek o dofinansowanie ww. prac do podmiotu zewnętrznego. W przypadku uzyskania dofinansowania termin zakończenia inwestycji wyznaczono na 30 kwietnia 2027 r.

Ścieki oczyszczone w oczyszczalni w Lipinkach zachowują aktualnie parametry wymagane pozwoleniem wodnoprawnym (pozwolenie wodnoprawne w zakresie usługi wodnej na wprowadzanie ścieków komunalnych oczyszczanych w mechaniczno - biologicznej czyszczalni ścieków w miejscowości Lipinki - decyzja Dyrektora Zarządu Zlewni w Jaśle Państwowego Gospodarstwa Wodnego Wody Polskie z dnia 3 kwietnia 2020 r., znak: RZ.ZUZ.2.4210.59.2020.PP).

7.3. Czy sieć kanalizacyjna zakończona jest końcowym punktem zrzutu. W przypadku odpowiedzi twierdzącej należy wskazać do której aglomeracji ścieki te będą odprowadzane, wraz z określeniem obciążenia tej oczyszczalni ścieków

Sieć kanalizacyjna na terenie aglomeracji nie jest zakończona końcowym punktem zrzutu.

8. System gospodarki ściekowej w aglomeracji

8.1. Średnia dobową ilość ścieków komunalnych powstających na terenie aglomeracji oraz skład jakościowy tych ścieków

Szacuje się, że na terenie wyznaczonej aglomeracji Lipinki powstawać będzie łącznie około 400 m³/d.

a) Oczyszczalnia ścieków w Lipinkach

Tabela 1. Średnia ilość i jakość ścieków surowych i oczyszczonych w oczyszczalni ścieków w Lipinkach

	surowe	oczyszczone
obciążenie [m ³ /d]	95	
zaw. og [mg/dm ³]	235,0	18,0
ChZT [mg/dm ³]	450,3	79,4
BZT ₅ [mg/dm ³]	207,3	11,7

b) Oczyszczalnia ścieków w Wójtowej

Tabela 2. Średnia ilość i jakość ścieków surowych i oczyszczonych w oczyszczalni ścieków w Wójtowej

	surowe	oczyszczone
obciążenie [m ³ /d]	290	
zaw. og [mg/dm ³]	234,7	10,6
ChZT [mg/dm ³]	464,0	58,6
BZT ₅ [mg/dm ³]	210,0	9,7

8.2. Ilość i skład jakościowy ścieków przemysłowych odprowadzanych przez zakłady do systemu kanalizacji zbiorczej.

Nie dotyczy.

8.3. Ilość ścieków powstających na terenie aglomeracji nieobjętych systemem kanalizacji zbiorczej, gdzie zastosowano systemy indywidualne albo planuje się zastosowanie systemów indywidualnych lub innych rozwiązań zapewniających taki sam poziom ochrony środowiska jak w przypadku systemów kanalizacji zbiorczej (zbiorniki bezodpływowe, przydomowe oczyszczalnie ścieków).

Na terenie aglomeracji ze zbiorników bezodpływowych korzysta 15 mieszkańców stałych. Szacowana ilość ścieków 1,5 m³/d. Ścieki gromadzone w zbiornikach wywożone są taborem asenizacyjnym na oczyszczalnię ścieków w Gorlicach. Budynki aktualnie wyposażone w zbiorniki bezodpływowe zlokalizowane są w stosunkowo niewielkiej odległości od istniejącej sieci kanalizacyjnej i będą do niej sukcesywnie przyłączane.

Gmina prowadzi ewidencję zbiorników bezodpływowych oraz kontrolę nad prawidłową częstotliwością wywozu ścieków ze zbiorników bezodpływowych.

9. Uzasadnienie określonej RLM aglomeracji.

Wyszczególnienie	Wartość RLM
RLM stałych mieszkańców aglomeracji (Mk)	4 310
RLM osób czasowo przebywających w aglomeracji (czas)	0
RLM przemysłu (prz)	0
Suma	4 310

10. Informacja o strefach ochronnych ujęć wody, zawierająca oznaczenie aktów prawa miejscowego lub o decyzjach ustanawiających te strefy oraz zakazy, nakazy i ograniczenia obowiązujące na tych terenach.

a) strefa ochrony bezpośredniej dla ujęcia wody, dz. nr ewid. 1111/3, obręb Kryg, ustanowiona decyzją Dyrektora Zarządu Zlewni w Jaśle nr RZ.ZUZ.2.421.200.28.2018.PP z dnia 19 grudnia 2018 r., w kształcie kwadratu o boku 3 m i powierzchni 9 m²:

- zakaz użytkowania gruntów do celów niezwiązanych z eksploatacją wody,
- nakaz odprowadzania wód opadowych lub roztopowych w sposób uniemożliwiający przedostanie się ich do urządzeń służących do poboru wody,
- nakaz zagospodarowania terenu zielenią,
- nakaz odprowadzania poza granicę terenu ochrony bezpośredniej ścieków z urządzeń sanitarnych przeznaczonych do użytku dla osób zatrudnionych przy obsłudze urządzeń służących do poboru wody,
- nakaz ograniczenia wyłącznie do niezbędnych potrzeb przebywania osób niezatrudnionych przy obsłudze urządzeń służących do poboru wody;

b) strefa ochrony bezpośredniej dla ujęcia wody, dz. nr ewid. 2096/92, obręb Lipinki, ustanowiona decyzją Dyrektora Zarządu Zlewni w Jaśle nr RZ.ZUZ.2.4100.4.2022.PP z dnia 4 marca 2022 r., w kształcie kwadratu o boku 5 m i powierzchni 25 m²:

- zakaz użytkowania gruntów do celów niezwiązanych z eksploatacją ujęcia wody,
- nakaz odprowadzania wód opadowych lub roztopowych w sposób uniemożliwiający przedostanie się ich do urządzeń służących do poboru wody,
- nakaz zagospodarowania terenu zielenią,

- nakaz odprowadzania poza granicę terenu ochrony bezpośredniej ścieków z urządzeń sanitarnych przeznaczonych do użytku dla osób zatrudnionych przy obsłudze urządzeń służących do poboru wody,
 - nakaz ograniczenia wyłącznie do niezbędnych potrzeb przebywania osób niezatrudnionych przy obsłudze urządzeń służących do poboru wody;
- c) strefa ochrony bezpośredniej dla ujęcia wody, dz. nr ewid. 1297/3, obręb Wójtowa, ustanowiona decyzją Dyrektora Zarządu Zlewni w Jaśle nr RZ.ZUZ.2.4100.11.2022.PP z dnia 12 kwietnia 2022 r., w kształcie kwadratu o boku 3 m i powierzchni 9 m²:
- zakaz użytkowania gruntów do celów niezwiązanych z eksploatacją ujęcia wody,
 - nakaz odprowadzania wód opadowych lub roztopowych w sposób uniemożliwiający przedostanie się ich do urządzeń służących do poboru wody,
 - nakaz zagospodarowania terenu zielenią,
 - nakaz odprowadzania poza granicę terenu ochrony bezpośredniej ścieków z urządzeń sanitarnych przeznaczonych do użytku dla osób zatrudnionych przy obsłudze urządzeń służących do poboru wody,
 - nakaz ograniczenia wyłącznie do niezbędnych potrzeb przebywania osób niezatrudnionych przy obsłudze urządzeń służących do poboru wody;

11. Informacja o obszarach ochronnych zbiorników wód śródlądowych zawierająca oznaczenie aktów prawa miejscowego ustanawiających te obszary oraz zakazy, nakazy i ograniczenia obowiązujące na tych obszarach.

Nie dotyczy.

12. Informacja o formach ochrony przyrody, o których mowa w art. 6 ustawy z dnia 16 kwietnia 2004 r. o ochronie przyrody, zawierająca nazwę formy ochrony przyrody oraz tytuł i miejsce ogłoszenia aktu prawnego tworzącego, ustanawiającego albo wyznaczającego formę ochrony przyrody, oraz informacja o obszarach mających znaczenie dla Wspólnoty znajdujących się na liście, o której mowa w art. 27 ust. 1 tej ustawy.

12.1. Obszar Natura 2000 PLH180052 Wisłoka z dopływami - Decyzja Komisji z dnia 10 stycznia 2011 r. w sprawie przyjęcia na mocy dyrektywy Rady 92/43/EWG czwartego zaktualizowanego wykazu terenów mających znaczenie dla Wspólnoty składających się na kontynentalny region biogeograficzny (2011/64/UE)

12.2. Pomnik przyrody - typ jednoobiektowy; olsza czarna; Rozporządzenie Wojewody Krośnieńskiego Nr 15 z 24 marca 1992 r. w sprawie uznania za pomniki przyrody niektórych drzew znajdujących się na obszarze województwa Krośnieńskiego, Dziennik Urzędowy Województwa Krośnieńskiego Nr 7, poz. 49 z dnia 10 kwietnia 1992 r.

12.3. Pomnik przyrody - typ wieloobiektowy; podtyp grupa drzew; 5 obiektów dęb szypułkowy; Rozporządzenie Wojewody Krośnieńskiego Nr 15 z 24 marca 1992 r. w sprawie uznania za pomniki przyrody niektórych drzew znajdujących się na obszarze województwa Krośnieńskiego, Dziennik Urzędowy Województwa Krośnieńskiego Nr 7, poz. 49 z dnia 10 kwietnia 1992 r.

12.4. Pomnik przyrody - typ jednoobiektowy; lipa szerokolistna; Rozporządzenie Wojewody Krośnieńskiego Nr 15 z 24 marca 1992 r. w sprawie uznania za pomniki przyrody niektórych drzew znajdujących się na obszarze województwa Krośnieńskiego, Dziennik Urzędowy Województwa Krośnieńskiego Nr 7, poz. 49 z dnia 10 kwietnia 1992 r.

12.5. Pomnik przyrody - typ jednoobiektowy; dąb błotny; Rozporządzenie Wojewody Krośnieńskiego Nr 15 z 24 marca 1992 r. w sprawie uznania za pomniki przyrody niektórych drzew znajdujących się na obszarze województwa Krośnieńskiego, Dziennik Urzędowy Województwa Krośnieńskiego Nr 7, poz. 49 z dnia 10 kwietnia 1992 r.

13. Badanie spełnienia przez aglomerację warunków Dyrektywy ściekowej 91/271/EWG.

13.1. Warunek I (art. 3 Dyrektywy) procent skanalizowania w aglomeracji.

liczba mieszkańców aglomeracji - 4 310

liczba mieszkańców korzystających z sieci - 4 295

99,7 % skanalizowania

13.2. Warunek II (art. 10 Dyrektywy) wydajność oczyszczalni w aglomeracji

	OŚ Wójtowa	OŚ Lipinki	
		aktualna	po realizacji planowanej inwestycji
wydajność projektowa [RLM]	5 200	750	1600
obsługiwana RLM [RLM]	2 717	1 578	1578

Po realizacji planowanych inwestycji, opisanych w pkt 7.2., oczyszczalnia ścieków w Lipinkach będzie spełniać warunek II dotyczący wydajności oczyszczalni.

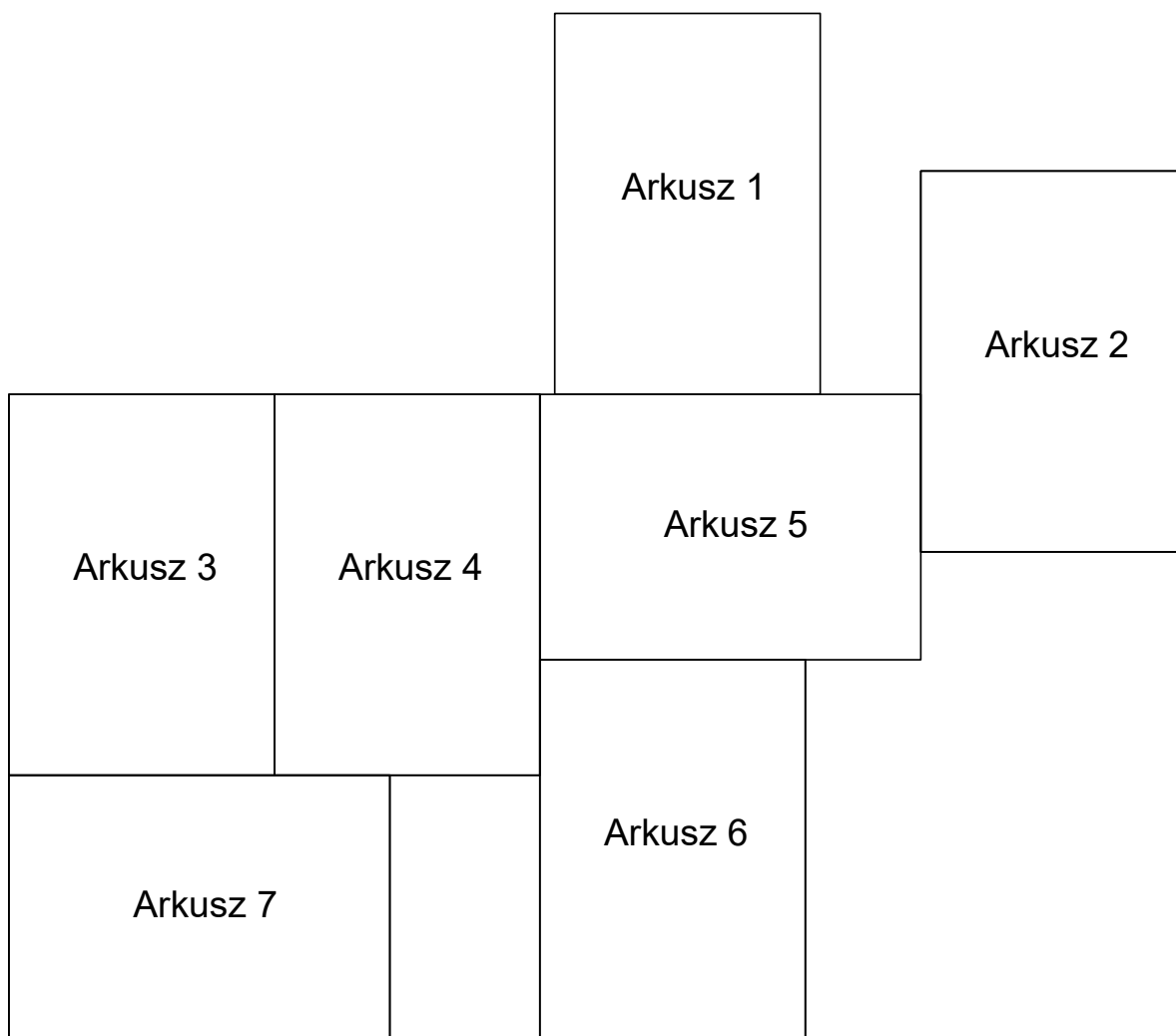
13.3. Warunek III (art. 4 i art. 5 Dyrektywy) standardy oczyszczania ścieków

Tabela 2. Standard oczyszczania ścieków w oczyszczalniach ścieków w miejscowościach Wójtowa i Lipinki


wskaźnik zanieczyszczenia	oczyszczone		wymagany standard oczyszczania ścieków
	Wójtowa	Lipinki	
BZT ₅ [mg/dm ³]	10,6	18,0	25
ChZT [mg/dm ³]	58,6	79,4	125
zawiesina og. [mg/dm ³]	9,7	11,7	35

Załącznik nr 2
do uchwały Rady Gminy Lipinki
w sprawie wyznaczenia aglomeracji Lipinki

ROZKŁAD ARKUSZY



PLAN AGLOMERACJI LIPINKI
skala 1:10 000



Arkusz 1

Wójtowa

strefa ochrony bezpośredniej
dz. nr ewid. 1297/3 obr. Wójtowa

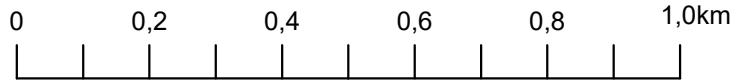
LEGENDA:

- graniece administracyjne gminy
- graniece aglomeracji
- obszar aglomeracji
- oczyszczalnia ścieków
- Obszar NATURA 2000 Wisłoka z dopływami
- Obszar NATURA 2000 Bednarka
- pomniki przyrody
- strefa ochrony bezpośredniej ujęcia wody

Lipinki









Arkusz 2

PLAN AGLOMERACJI LIPINKI skala 1:10 000



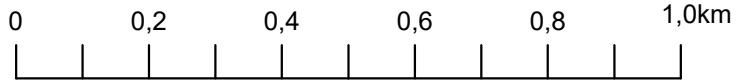
Pagorzyna

LEGENDA:









-  granice administracyjne gminy
-  granice aglomeracji
-  obszar aglomeracji
-  oczyszczalnia ścieków
-  Obszar NATURA 2000 Wistoka z dopływami
-  Obszar NATURA 2000 Bednarka
-  pomniki przyrody
-  strefa ochrony bezpośredniej ujęcia wody

Arkusz 3

PLAN AGLOMERACJI LIPINKI skala 1:10 000



LEGENDA:

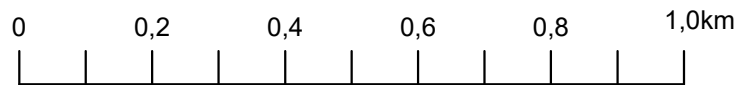
-  granice administracyjne gminy
-  granice aglomeracji
-  obszar aglomeracji
-  oczyszczalnia ścieków
-  Obszar NATURA 2000 Wisfoka z dopływami
-  Obszar NATURA 2000 Bednarka
-  pomniki przyrody
-  strefa ochrony bezpośredniej ujęcia wody

Kryg

Arkusz 4

Kryg

PLAN AGLOMERACJI LIPINKI skala 1:10 000

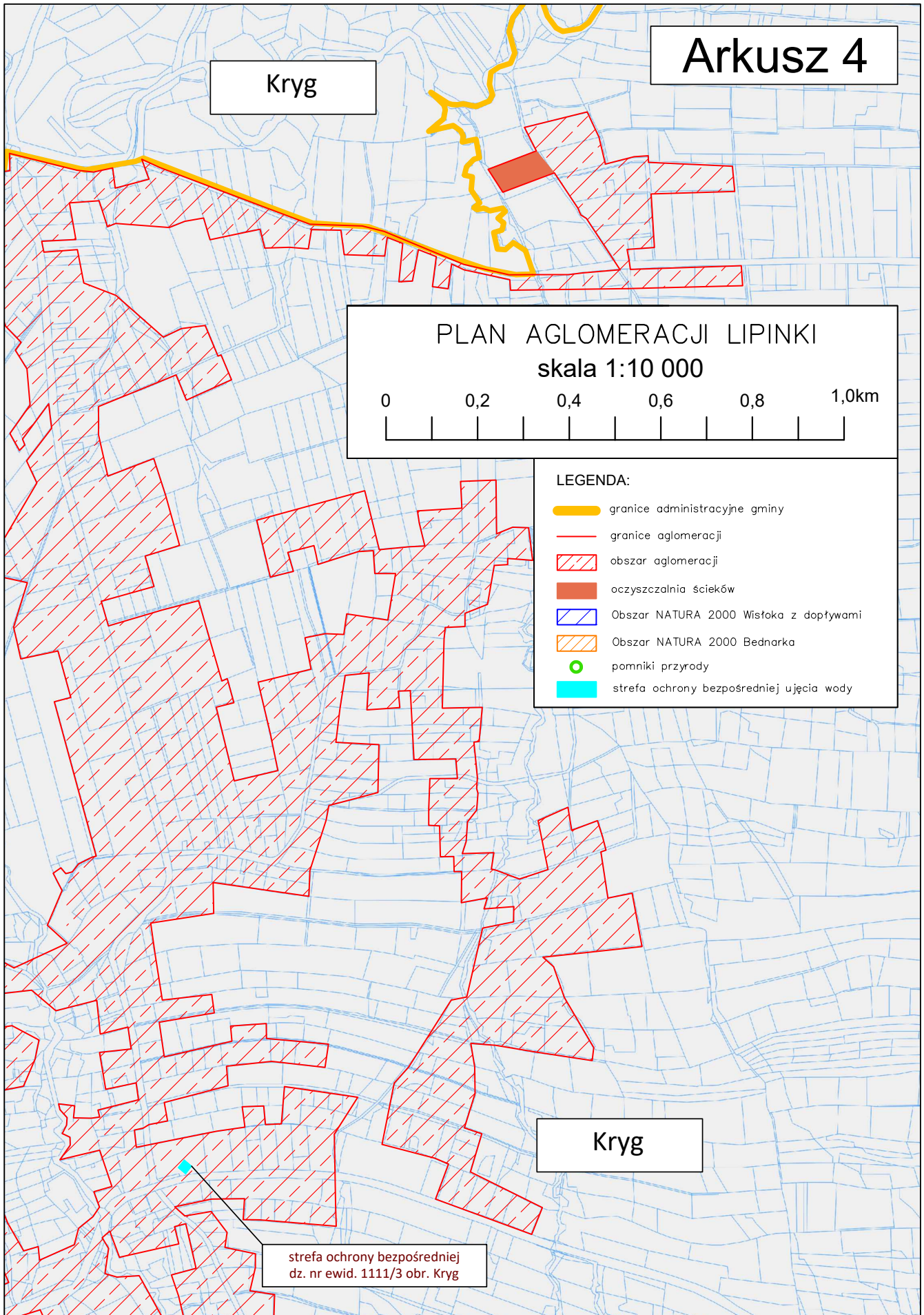


LEGENDA:

- graniec administracyjny gminy
- graniec aglomeracji
- obszar aglomeracji
- oczyszczalnia ścieków
- Obszar NATURA 2000 Wisłoka z dopływami
- Obszar NATURA 2000 Bednarka
- pomniki przyrody
- strefa ochrony bezpośredniej ujęcia wody

Kryg

strefa ochrony bezpośredniej
dz. nr ewid. 1111/3 obr. Kryg



Arkusz 5

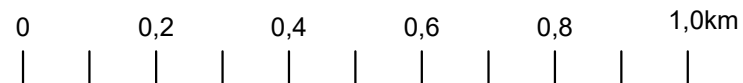
strefa ochrony bezpośredniej
dz. nr ewid. 2096/92 obr. Lipinki

Lipinki

LEGENDA:

- granice administracyjne gminy
- granice aglomeracji
- obszar aglomeracji
- oczyszczalnia ścieków
- Obszar NATURA 2000 Wisłoka z dopływami
- Obszar NATURA 2000 Bednarka
- pomniki przyrody
- strefa ochrony bezpośredniej ujęcia wody

PLAN AGLOMERACJI LIPINKI skala 1:10 000











Arkusz 6


Lipinki

Rozdziele

LEGENDA:

-  granice administracyjne gminy
-  granice aglomeracji
-  obszar aglomeracji
-  oczyszczalnia ścieków
-  Obszar NATURA 2000 Wistoka z dopływami
-  Obszar NATURA 2000 Bednarka
-  pomniki przyrody
-  strefa ochrony bezpośredniej ujęcia wody









PLAN AGLOMERACJI LIPINKI skala 1:10 000



Arkusz 7

Kryg

LEGENDA:

-  granice administracyjne gminy
-  granice aglomeracji
-  obszar aglomeracji
-  oczyszczalnia ścieków
-  Obszar NATURA 2000 Wisłoka z dopływami
-  Obszar NATURA 2000 Bednarka
-  pomniki przyrody
-  strefa ochrony bezpośredniej ujęcia wody

PLAN AGLOMERACJI LIPINKI skala 1:10 000

