



DZIENNIK URZĘDOWY

WOJEWÓDZTWA MAŁOPOLSKIEGO

Kraków, dnia 27 listopada 2025 r.

Poz. 6882

UCHWAŁA NR 214/XVIII/2025 RADY MIASTA GORLICE

z dnia 20 listopada 2025 roku

w sprawie uchwalenia zmiany miejscowego planu zagospodarowania przestrzennego „Miasto Gorlice – Plan Nr 3” dla obszaru położonego przy ulicy Rzeźniczej w Gorlicach

Na podstawie art. 18 ust. 2 pkt 5 ustawy z dnia 8 marca 1990 r. o samorządzie gminnym (Dz. U. z 2025 r. poz. 1153), art. 20 ust. 1 ustawy z dnia 27 marca 2003 r. o planowaniu i zagospodarowaniu przestrzennym (w brzmieniu t.j. Dz. U. z 2023 r., poz. 977) w zw. z art. 67 ust. 3 pkt 2 ustawy z dnia 7 lipca 2023 r. o zmianie ustawy o planowaniu i zagospodarowaniu przestrzennym oraz niektórych innych ustaw (Dz. U. z 2023 r., poz. 1688 ze zm.), art. 27 ustawy z dnia 27 marca 2003 r. o planowaniu i zagospodarowaniu przestrzennym (Dz. U. z 2024 r., poz. 1130 ze zm.) oraz w związku z Uchwałą Nr 139/X/2025 Rady Miasta Gorlice z dnia 13 marca 2025 r. w sprawie przystąpienia do zmiany miejscowego planu zagospodarowania „Miasto Gorlice – Plan Nr 3” dla obszaru położonego przy ulicy Rzeźniczej w Gorlicach po stwierdzeniu, że plan miejscowy nie narusza ustaleń Studium uwarunkowań i kierunków zagospodarowania przestrzennego Miasta Gorlice uchwalonego Uchwałą Nr 151/XVII/99 Rady Miasta Gorlice z dnia 26 listopada 1999 r., zmienionego uchwałą Nr 227/XV/2020 Rady Miasta Gorlice z dnia 23 stycznia 2020 r., uchwałą Nr 465/XXXVI/2021 Rady Miasta Gorlice z dnia 26 sierpnia 2021 r., uchwałą Nr 644/L/2022 Rady Miasta Gorlice z dnia 29 września 2022 r., uchwałą Nr 875/LXVIII/2024 Rady Miasta Gorlice z dnia 25 stycznia 2024 r. oraz uchwałą Nr 878/LXVIII/2024 Rady Miasta Gorlice z dnia 25 stycznia 2024 r., uchwała się, co następuje:

§ 1. 1. Uchwała się zmianę miejscowego planu zagospodarowania przestrzennego „Miasto Gorlice – Plan Nr 3” dla obszaru położonego przy ulicy Rzeźniczej w Gorlicach, zwany dalej „planem”.

2. Integralnymi częściami uchwały są:

- 1) część graficzna miejscowego planu zagospodarowania przestrzennego wykonana w skali 1:1000 na mapie pochodzącej z Powiatowego Ośrodka Dokumentacji Geodezyjnej i Kartograficznej w Gorlicach, stanowiąca załącznik nr 1 do uchwały;
- 2) dane przestrzenne stanowiące załącznik nr 2 do uchwały.

§ 2. 1. Następujące oznaczenia graficzne w części graficznej planu są ustaleniami planu:

- 1) granica obszaru objętego planem;
- 2) linie rozgraniczające tereny o różnym przeznaczeniu lub różnych zasadach zagospodarowania;
- 3) nieprzekraczalna linia zabudowy;
- 4) przeznaczenie terenu wg symboli ustalonych w § 4.

2. Pozostałe niewymienione w ust. 1 elementy części graficznej planu mają charakter informacyjny i nie stanowią ustaleń planu.

§ 3. Ilekroć w uchwale jest mowa o:

- 1) planie – należy przez to rozumieć miejscowy plan zagospodarowania przestrzennego, o którym mowa w §1;
- 2) terenie – należy przez to rozumieć obszar wyznaczony w planie, ograniczony na części graficznej liniami rozgraniczającymi, oznaczony symbolem przypisanym do tego terenu;
- 3) przeznaczeniu podstawowym – należy przez to rozumieć ustalony w planie sposób zagospodarowania działek w obrębie obszaru wyznaczonego liniami rozgraniczającymi, któremu winny być podporządkowane inne sposoby zagospodarowania, wzbogacające podstawowy sposób zagospodarowania;
- 4) przeznaczeniu uzupełniającym – należy przez to rozumieć rodzaj przeznaczenia terenu, który uzupełnia przeznaczenie podstawowe w sposób ustalony planem;
- 5) nieprzekraczalnej linii zabudowy – należy przez to rozumieć linię wyznaczoną w części graficznej planu, poza którą brak jest możliwości sytuowania nowych lub rozbudowywanych budynków (części nadziemnej mierzonej od elementów konstrukcyjnych ściany), z dopuszczeniem wysunięcia przed wyznaczoną linię, z zachowaniem przepisów odrębnych: okapu, daszków, schodów, balkonów, ganków, wykuszy, elementów ocieplenia, przy czym elementy te nie mogą pomniejszać tej odległości o więcej niż 2 m;
- 6) elewacji frontowej – należy przez to rozumieć elewację budynku usytuowaną wzdłuż drogi, z której dany budynek jest obsługiwany;
- 7) **dachu płaskim** – należy przez to rozumieć dachy o kącie nachylenia połaci dachowych do 12°;
- 8) dojazdach niewydzielonych – należy przez to rozumieć niewydzielone liniami rozgraniczającymi na części graficznej istniejące i projektowane dojazdy, zapewniające obsługę obiektów w ramach terenów inwestycji przez dostęp do dróg publicznych;
- 9) przepisach odrębnych – należy przez to rozumieć przepisy ustaw wraz z aktami wykonawczymi.

§ 4. 1. Ustala się następujący symbol dla określenia podstawowego przeznaczenia terenu: **1UT-UG** – teren usług turystyki lub usług gastronomii.

§ 5. 1. Ustala się następujące zasady ochrony i kształtowania ładu przestrzennego:

- 1) na terenie objętym planem obowiązuje zakaz lokalizacji obiektów tymczasowych za wyjątkiem tymczasowych obiektów na okres budowy;
- 2) nakaz realizacji zagospodarowania terenów i kształtowania zabudowy według ustalonych w planie wskaźników i parametrów;
- 3) dopuszcza się lokalizację budynków zwróconych ścianą bez otworów okiennych lub drzwiowych w stronę granicy z sąsiednią działką budowlaną w odległości 1,5 m od granicy lub bezpośrednio przy tej granicy;
- 4) w odniesieniu do istniejących obiektów i urządzeń budowlanych ustala się:
 - a) możliwość rozbudowy, przebudowy i nadbudowy, zachowując warunki określone ustaleniami szczegółowymi,
 - b) prowadzenie prac remontowych związanych z dostosowaniem istniejącej zabudowy do obowiązujących wymogów technicznych, oraz związanych z wprowadzeniem urządzeń technicznych i infrastrukturalnych polepszających warunki użytkowania budynków,
 - c) zmianę sposobu użytkowania zachowując warunki określone ustaleniami szczegółowymi,
 - d) zmianę konstrukcji i poszycia dachów zachowując warunki określone ustaleniami szczegółowymi.

2. Ustala się następujące zasady ochrony środowiska, przyrody i krajobrazu oraz zasady kształtowania krajobrazu:

- 1) zakaz realizacji przedsięwzięć mogących zawsze znacząco oddziaływać na środowisko w rozumieniu przepisów odrębnych, za wyjątkiem dróg, miejsc postojowych, sieci i urządzeń infrastruktury technicznej;
- 2) zakaz realizacji inwestycji, których uciążliwość wykroczyłaby poza granicę terenu lub granicę własności podmiotu prowadzącego działalność, na którym inwestycja będzie realizowana;
- 3) zachować udział powierzchni biologicznie czynnej zgodnie z ustaleniami szczegółowymi zawartymi w ustaleniach niniejszej uchwały.

3. W zakresie szczegółowych zasad i warunków scalania i podziału nieruchomości ustala się:

- 1) nie określa się granic obszarów wymagających przeprowadzenia scaleń i podziału nieruchomości w rozumieniu przepisów odrębnych;
- 2) zasady scalania i podziału nieruchomości dla terenu oznaczonego w części graficznej planu symbolem IUT-UG:
 - a) minimalną wielkość działek – 800 m²,
 - b) minimalną szerokość frontów działek – 20 m,
 - c) kąt położenia działek w stosunku do pasa drogowego w przedziale 60- 120;
- 3) zasady scalania i podziału nieruchomości nie dotyczą wydzielen geodezyjnych dla sieci, urządzeń i obiektów infrastruktury technicznej oraz komunikacyjnej.

4. Ustala się parametry, wskaźniki i zasady kształtowania zabudowy oraz zagospodarowania terenu zgodnie z ustaleniami szczegółowymi dla terenu.

1. Zasady modernizacji, rozbudowy i budowy systemów infrastruktury technicznej są następujące:

- 1) utrzymuje się przebiegi i lokalizację istniejących sieci, urządzeń i obiektów infrastruktury technicznej, w tym obsługujących obszar nie objęty planem;
- 2) ustala się możliwość prowadzenia robót budowlanych polegających na budowie, rozbudowie, przebudowie, montażu, remoncie lub obiektów oraz urządzeń budowlanych infrastruktury technicznej, a także zmianie przebiegu sieci, lokalizacji nowych sieci, obiektów i urządzeń infrastruktury, miejsc przyłączenia sieci do zasilania, w sposób nie kolidujący z innymi ustaleniami planu, zachowując warunki przepisów odrębnych w tym zakresie;
- 3) ustala się nakaz powiązania sieci, obiektów i urządzeń infrastruktury technicznej z istniejącym układem zewnętrznym;
- 4) ustala się wszystkie połączenia sieciowe jako podziemne;
- 5) ustala się konieczność uwzględnienia ograniczeń określonych w przepisach odrębnych w zakresie zabudowy oraz zagospodarowania terenów bezpośrednio przylegających do sieci, urządzeń i obiektów infrastruktury technicznej;
- 6) w zakresie **gospodarki odpadami**:
 - a) ustala się nakaz prowadzenia gospodarki odpadami na zasadach obowiązujących w mieście Gorlice z segregacją odpadów u źródeł ich powstania, przy zachowaniu obowiązujących w tym zakresie przepisów odrębnych,
 - b) obowiązuje zakaz postępowania z odpadami w sposób zagrażający zanieczyszczeniem wód, gleby i powietrza;
- 7) w zakresie **zaopatrzenia w wodę**:
 - a) zaopatrzenie w wodę z lokalnej sieci wodociągowej,
 - b) dopuszcza się zaopatrzenie w wodę źródeł indywidualnych,
 - c) dla zapewnienia możliwości intensywnego czerpania wody do celów przeciwpożarowych realizacja hydrantów zgodnie z obowiązującymi w tym zakresie przepisami odrębnymi,
 - d) dopuszcza się korekty przebiegu, przebudowę istniejących sieci oraz budowę nowych sieci i urządzeń infrastruktury wodociągowej, stosownie do szczegółowych rozwiązań technicznych, w sposób nie kolidujący z innymi ustaleniami planu;
 - e) obowiązuje realizacja hydrantów zewnętrznych lub zbiorników przeciwpożarowych zapewniających odpowiednią ilość wody do gaszenia pożarów, zgodnie z przepisami odrębnymi.
- 8) w zakresie **gospodarki ściekowej**:

- a) odprowadzenie ścieków komunalnych do lokalnej oczyszczalni ścieków poprzez podłączenie do kolektora kanalizacji przy zachowaniu minimalnej średnicy przewodu dn100, a w przypadku braku możliwości podłączenia do sieci – zgodnie z przepisami odrębnymi. Dopuszcza się realizację nowych sieci o przekroju nie mniejszym niż dn160,
 - b) obowiązuje zakaz odprowadzania nieoczyszczonych ścieków do wód powierzchniowych, podziemnych i bezpośrednio do gruntu oraz stosowania rozwiązań technicznych, które mogłyby powodować dostawanie się zanieczyszczeń do wód i gleby,
 - c) dopuszcza się korekty przebiegu, przebudowę istniejących sieci oraz budowę nowych sieci i urządzeń infrastruktury kanalizacyjnej, stosownie do szczegółowych rozwiązań technicznych, w sposób nie kolidujący z innymi ustaleniami planu;
- 9) w zakresie gospodarki **wodami opadowymi**:
- a) odprowadzenie wód opadowych poprzez budowę sieci kanalizacji deszczowej o przekroju nie mniejszym niż dn200 mm,
 - b) dopuszcza się odprowadzanie niezanieczyszczonych wód opadowo-roztopowych na własny teren nieutwardzony, do dołów chłonnych, rowów, zbiorników retencyjnych lub do kanalizacji deszczowej,
 - c) do czasu zrealizowania kanalizacji deszczowej, odprowadzenie wód opadowych rozwiązać w sposób zapewniający pełną ochronę przed przenikaniem zanieczyszczeń do gruntu oraz wód powierzchniowych i podziemnych, zgodnie z przepisami odrębnymi w tym zakresie;
- 10) w zakresie **zaopatrzenia w gaz**:
- a) zaopatrzenie w gaz ziemny z istniejącej sieci gazowej,
 - b) dopuszcza się korekty przebiegu, przebudowę istniejących sieci oraz budowę nowych sieci i urządzeń infrastruktury gazowej, stosownie do szczegółowych rozwiązań technicznych, w sposób nie kolidujący z innymi ustaleniami planu;
- 11) w zakresie **infrastruktury energetycznej**:
- a) zaopatrzenie odbiorców w energię elektryczną z istniejącej sieci elektroenergetycznej poprzez stacje transformatorowe SN/nN oraz linie średniego i niskiego napięcia,
 - b) możliwość przebudowy istniejących lub budowy nowych stacji transformatorowych SN/nN oraz linii zasilających SN i nN, stosownie do szczegółowych rozwiązań technicznych, w sposób nie kolidujący z innymi ustaleniami planu,
 - c) dopuszcza się stosowanie odnawialnych źródeł energii, o mocy nie przekraczającej 100 kW, w tym mikroinstalacji wytwarzających energię elektryczną ze źródeł wykorzystujących energię słoneczną, za wyjątkiem elektrowni wiatrowych;
- 12) w zakresie **zaopatrzenia w ciepło**:
- a) ogrzewanie projektowanych obiektów poprzez sieć ciepłowniczą lub w oparciu o indywidualne rozwiązania przy zachowaniu przepisów odrębnych,
 - b) dopuszcza się korekty przebiegu, przebudowę istniejącej sieci oraz budowę nowych sieci i urządzeń infrastruktury ciepłowniczej, stosownie do szczegółowych rozwiązań technicznych, w sposób nie kolidujący z innymi ustaleniami planu,
 - c) dopuszcza się wykorzystywanie urządzeń produkujących energię z odnawialnych źródeł energii w formie solarów, pomp ciepła itp., o mocy poniżej 500 kW;
- 13) w zakresie **infrastruktury teletechnicznej**:
- a) zaopatrzenie w sieć teletechniczną poprzez wykorzystanie i rozbudowę istniejącej sieci teletechnicznej,
 - b) dopuszcza się korekty przebiegu, przebudowę i rozbudowę istniejącej sieci oraz budowę nowych sieci i urządzeń infrastruktury teletechnicznej, stosownie do szczegółowych rozwiązań technicznych, w sposób nie kolidujący z innymi ustaleniami planu,
 - c) w przypadku realizacji obiektów liniowych obowiązuje wykonanie ich jako kablowa sieć doziemna.

§ 6. 1. Wyznacza się teren usług turystyki lub usług gastronomii, oznaczony na części graficznej planu symbolem 1UT-UG.

- 1) Przeznaczenie podstawowe – teren usług turystyki lub usług gastronomii;
- 2) Przeznaczenie uzupełniające:
 - a) teren usług handlu,
 - b) teren usług rzemieślniczych,
 - c) teren usług biurowych i administracji,
 - d) teren zabudowy garażowej,
 - e) teren zabudowy gospodarczej,
 - f) teren zieleni urządzonej,
 - g) teren komunikacji drogowej wewnętrznej,
 - h) teren parkingu.

2. Zasady kształtowania zabudowy oraz wskaźniki zagospodarowania terenu:

- 1) w ramach zagospodarowania terenu określa się możliwość realizacji:
 - a) miejsc parkingowych,
 - b) dojazdów niewydzielonych,
 - c) dojść,
 - d) wiat,
 - e) sieci i urządzeń infrastruktury technicznej;
- 2) maksymalny udział powierzchni zabudowy: 50 %;
- 3) minimalny udział powierzchni biologicznie czynnej: 30 %;
- 4) wskaźnik nadziemnej intensywności zabudowy:
 - a) minimalny: 0,01,
 - b) maksymalny: 1,2;
- 5) maksymalna wysokość zabudowy:
 - a) dla budynków usługowych: 15 m,
 - b) dla budynków gospodarczych: 8 m,
 - c) dla budynków garażowych: 6 m,
 - d) dla obiektów i urządzeń infrastruktury technicznej: 15 m,
 - e) dla pozostałych budynków i budowli – 10 m;
- 7) gabaryty obiektów: maksymalna szerokość elewacji frontowej budynku: 30 m;
- 8) kształt dachu:
 - a) dachy płaskie, dwuspadowe lub wielospadowe o kącie nachylenia głównych połaci dachowych do 45°,
 - b) dopuszcza się realizację dachów płaskich w formie dachów zielonych,
 - c) dopuszcza się doświetlenie dachów lukarnami lub oknami połaciowymi; dla lukarn, wymagana jest jednolita forma na jednym budynku, szerokość jednej lukarny liczona w najszerszym jej miejscu nie może przekroczyć 1/2 długości całej połaci dachowej, a łączna szerokość lukarn nie może przekroczyć 2/3 długości całej połaci dachowej,
 - d) kolorystyka pokrycia połaci dachowych: odcienie czerwieni, brązu, grafit;
- 9) kolorystyka elewacji:

- a) stosowanie kolorów odpowiadających kolorom naturalnych materiałów, takich jak: drewno, kamień, piaskowiec, cegła, beton, szkło oraz odcienie czerni, szarości, beżu i bieli,
 - b) zakaz stosowania nasyconych, intensywnych kolorów elewacji, wybijających się z krajobrazu, w szczególności kolorów: niebieskiego, zielonego, różowego, fioletowego, czerwonego;
- 10) minimalna liczba miejsc postojowych: minimum 1 miejsce postojowe na 150 m² powierzchni użytkowej usług; miejsca postojowe realizować jako podziemne, naziemne lub garaże;
- 11) przy realizacji miejsc postojowych powyżej 5 stanowisk należy zabezpieczyć minimum 1 miejsce przeznaczone na parkowanie pojazdów zaopatrzonych w kartę parkingową a przy realizacji miejsc postojowych powyżej 15 stanowisk należy zapewnić minimum 2 takie miejsca. Miejsca przeznaczone na parkowanie pojazdów zaopatrzonych w kartę parkingową należy specjalnie oznakować i lokalizować blisko wejść do budynków;
- 12) zachować nieprzekraczalną linią zabudowy zgodnie z częścią graficzną planu.

§ 7. Stawkę jednorazowej opłaty w przypadku zbycia nieruchomości, której wartość wzrosła w związku z uchwaleniem niniejszego planu ustala się w wysokości 30% ww. wzrostu wartości.

§ 8. Wykonanie uchwały powierza się Burmistrzowi Miasta Gorlice.

§ 9. Uchwała wchodzi w życie po upływie 14 dni od daty ogłoszenia w Dzienniku Urzędowym Województwa Małopolskiego.

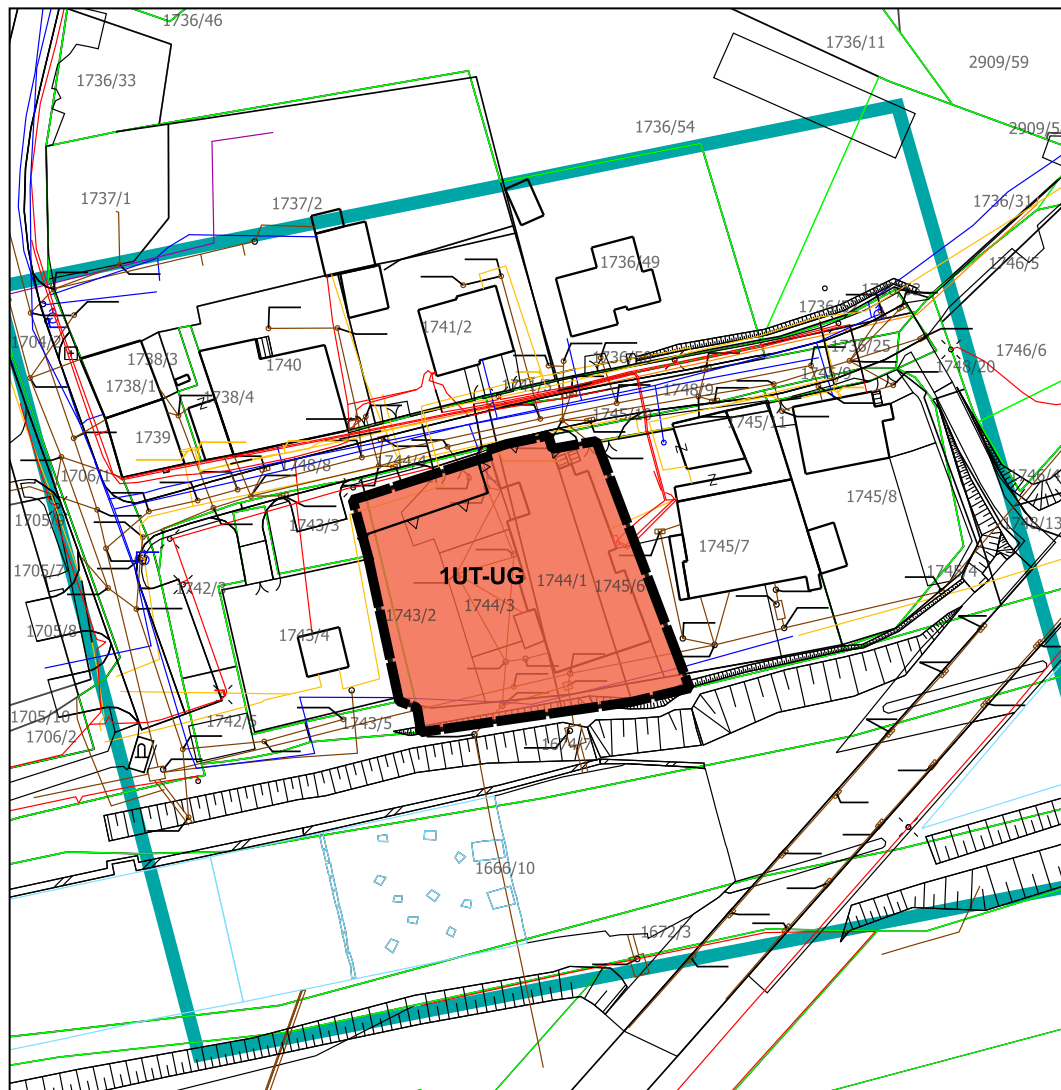
Przewodniczący Rady Miasta Gorlice

Robert Ryndak







MIEJSCOWY PLAN ZAGOSPODAROWANIA PRZESTRZENNEGO "MIASTO GORLICE - PLAN 3" DLA OBSZARU POŁOŻONEGO PRZY ULICY RZEŹNICZEJ W GORLICACH

Załącznik Nr 1 do uchwały nr 214/XVIII/2025 Rady Miasta Gorlice
z dnia 20 listopada 2025 r.

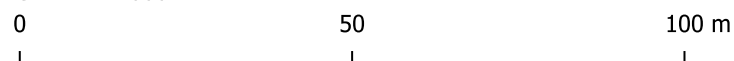


Legenda:

Ustalenia Planu:

-  granica obszaru objętego miejscowym planem zagospodarowania
-  teren usług turystyki lub usług gastronomii
-  nieprzekraczalna linia zabudowy
-  linie rozgraniczające tereny o różnym przeznaczeniu lub różnych zasadach zagospodarowania
















SKALA 1:1000



UKŁAD WSPÓŁRZĘDNYCH PL-2000 (STREFA 7)
Podkład mapowy w granicy obszaru objętego planem miejscowym został przygotowany z wykorzystaniem urzędowej mapy zasadniczej, przekazanej przez Starostwo Powiatowe w Gorlicach
Licencja PODGIK 6642.1000.2025_1205_P

Wyrys ze studium kierunków i uwarunkowań zagospodarowania przestrzennego miasta Gorlice



DZIAŁALNOŚCI PRZEMISŁOWA, WYKONAWCZA I USŁUGOWA	
	tereny usług publicznych
	tereny usług publicznych
	tereny usług publicznych
	tereny usług publicznych
	tereny usług publicznych
	tereny usług publicznych
	tereny usług publicznych
	tereny usług publicznych
	tereny usług publicznych
	tereny usług publicznych
	tereny usług publicznych
	tereny usług publicznych
	tereny usług publicznych
	tereny usług publicznych
	tereny usług publicznych
	tereny usług publicznych
	tereny usług publicznych
	tereny usług publicznych
	tereny usług publicznych
	tereny usług publicznych
	tereny usług publicznych
	tereny usług publicznych
	tereny usług publicznych
	tereny usług publicznych
	tereny usług publicznych
	tereny usług publicznych
	tereny usług publicznych
	tereny usług publicznych
	tereny usług publicznych
	tereny usług publicznych
	tereny usług publicznych
	tereny usług publicznych
	tereny usług publicznych
	tereny usług publicznych
	tereny usług publicznych
	tereny usług publicznych
	tereny usług publicznych
	tereny usług publicznych
	tereny usług publicznych
	tereny usług publicznych
	tereny usług publicznych
	tereny usług publicznych
	tereny usług publicznych
	tereny usług publicznych
	tereny usług publicznych
	tereny usług publicznych
	tereny usług publicznych
	tereny usług publicznych
	tereny usług publicznych
	tereny usług publicznych
	tereny usług publicznych
	tereny usług publicznych
	tereny usług publicznych
	tereny usług publicznych
	tereny usług publicznych
	tereny usług publicznych
	tereny usług publicznych
	tereny usług publicznych
	tereny usług publicznych
	tereny usług publicznych
	tereny usług publicznych
	tereny usług publicznych
	tereny usług publicznych
	tereny usług publicznych
	tereny usług publicznych
	tereny usług publicznych
	tereny usług publicznych
	tereny usług publicznych
	tereny usług publicznych
	tereny usług publicznych
	tereny usług publicznych
	tereny usług publicznych
	tereny usług publicznych
	tereny usług publicznych
	tereny usług publicznych
	tereny usług publicznych
	tereny usług publicznych
	tereny usług publicznych
	tereny usług publicznych
	tereny usług publicznych
	tereny usług publicznych
	tereny usług publicznych
	tereny usług publicznych
	tereny usług publicznych
	tereny usług publicznych
	tereny usług publicznych
	tereny usług publicznych
	tereny usług publicznych
	tereny usług publicznych
	tereny usług publicznych
	tereny usług publicznych
	tereny usług publicznych
	tereny usług publicznych
	tereny usług publicznych
	tereny usług publicznych
	tereny usług publicznych
	tereny usług publicznych
	tereny usług publicznych
	tereny usług publicznych
	tereny usług publicznych
	tereny usług publicznych
	tereny usług publicznych
	tereny usług publicznych
	tereny usług publicznych
	tereny usług publicznych
	tereny usług publicznych
	tereny usług publicznych
	tereny usług publicznych
	tereny usług publicznych
	tereny usług publicznych
	tereny usług publicznych
	tereny usług publicznych
	tereny usług publicznych
	tereny usług publicznych
	tereny usług publicznych
	tereny usług publicznych
	tereny usług publicznych
	tereny usług publicznych
	tereny usług publicznych
	tereny usług publicznych
	tereny usług publicznych
	tereny usług publicznych
	tereny usług publicznych
	tereny usług publicznych
	tereny usług publicznych
	tereny usług publicznych
	tereny usług publicznych
	tereny usług publicznych
	tereny usług publicznych
	tereny usług publicznych
	tereny usług publicznych
	tereny usług publicznych
	tereny usług publicznych
	tereny usług publicznych
	tereny usług publicznych
	tereny usług publicznych
	tereny usług publicznych
	tereny usług publicznych
	tereny usług publicznych
	tereny usług publicznych
	tereny usług publicznych
	tereny usług publicznych
	tereny usług publicznych
	tereny usług publicznych
	tereny usług publicznych
	tereny usług publicznych
	tereny usług publicznych
	tereny usług publicznych
	tereny usług publicznych
	tereny usług publicznych
	tereny usług publicznych
	tereny usług publicznych
	tereny usług publicznych
	tereny usług publicznych
	tereny usług publicznych
	tereny usług publicznych
	tereny usług publicznych
	tereny usług publicznych
	tereny usług publicznych
	tereny usług publicznych
	tereny usług publicznych
	tereny usług publicznych
	tereny usług publicznych
	tereny usług publicznych
	tereny usług publicznych
	tereny usług publicznych
	tereny usług publicznych
	tereny usług publicznych
	tereny usług publicznych
	tereny usług publicznych
	tereny usług publicznych
	tereny usług publicznych
	tereny usług publicznych
	tereny usług publicznych
	tereny usług publicznych
	tereny usług publicznych
	tereny usług publicznych
	tereny usług publicznych
	tereny usług publicznych
	tereny usług publicznych
	tereny usług publicznych
	tereny usług publicznych
	tereny usług publicznych
	tereny usług publicznych
	tereny usług publicznych
	tereny usług publicznych
	tereny usług publicznych
	tereny usług publicznych
	tereny usług publicznych
	tereny usług publicznych

Załącznik Nr 2 do uchwały Nr 214/XVIII/2025

Rady Miasta Gorlice

z dnia 20 listopada 2025 roku

Zalacznik2.gml

Dane przestrzenne, o których mowa w art. 67a ust. 3 i 5 ustawy z dnia 27 marca 2003 r. o planowaniu i zagospodarowaniu przestrzennym (j.t. Dz.U. z 2020 r. poz. 293 z późn. zm.) ujawnione zostaną po kliknięciu w ikonę