



# DZIENNIK URZĘDOWY

## WOJEWÓDZTWA MAŁOPOLSKIEGO

---

Kraków, dnia 8 grudnia 2025 r.

Poz. 7558

### UCHWAŁA NR XXII/88/2025 RADY MIEJSKIEJ W GRYBOWIE

z dnia 28 listopada 2025 roku

#### **w sprawie wyznaczenia obszaru zdegradowanego i obszaru rewitalizacji dla Miasta Grybów.**

Na podstawie art. 18 ust. 2 pkt 15 ustawy z dnia 8 marca 1990 r. o samorządzie gminnym (t.j. Dz. U. z 2025 r., poz. 1153 z późn.zm.) oraz art. 8 ust. 1, art. 11 ust. 4 i 5 ustawy z dnia 9 października 2015 r. o rewitalizacji (Dz. U. z 2024 r., poz. 278), na wniosek Burmistrza Miasta Grybów, Rada Miejska w Grybowie uchwala, co następuje:

**§ 1. 1.** Wyznacza obszar zdegradowany i obszar rewitalizacji dla Miasta Grybów.

2. Granice obszaru zdegradowanego oraz obszaru rewitalizacji obejmującego część Miasta Grybów przedstawiają mapy stanowiące załącznik do uchwały.

**§ 2. 1.** Nie ustanawia się na rzecz Miasta Grybów prawa pierwokupu nieruchomości położonych na obszarze rewitalizacji.

2. Nie ustanawia się na obszarze rewitalizacji zakazu wydawania decyzji o warunkach zabudowy, o której mowa w art. 59 ustawy z dnia 27 marca 2003 r. o planowaniu i zagospodarowaniu przestrzennym (Dz. U. z 2024 r. poz. 1130 z późn. zm.).

**§ 3.** Wykonanie uchwały powierza się Burmistrzowi Miasta Grybów.

**§ 4. 1.** Uchwała podlega ogłoszeniu w Dzienniku Urzędowym Województwa Małopolskiego.

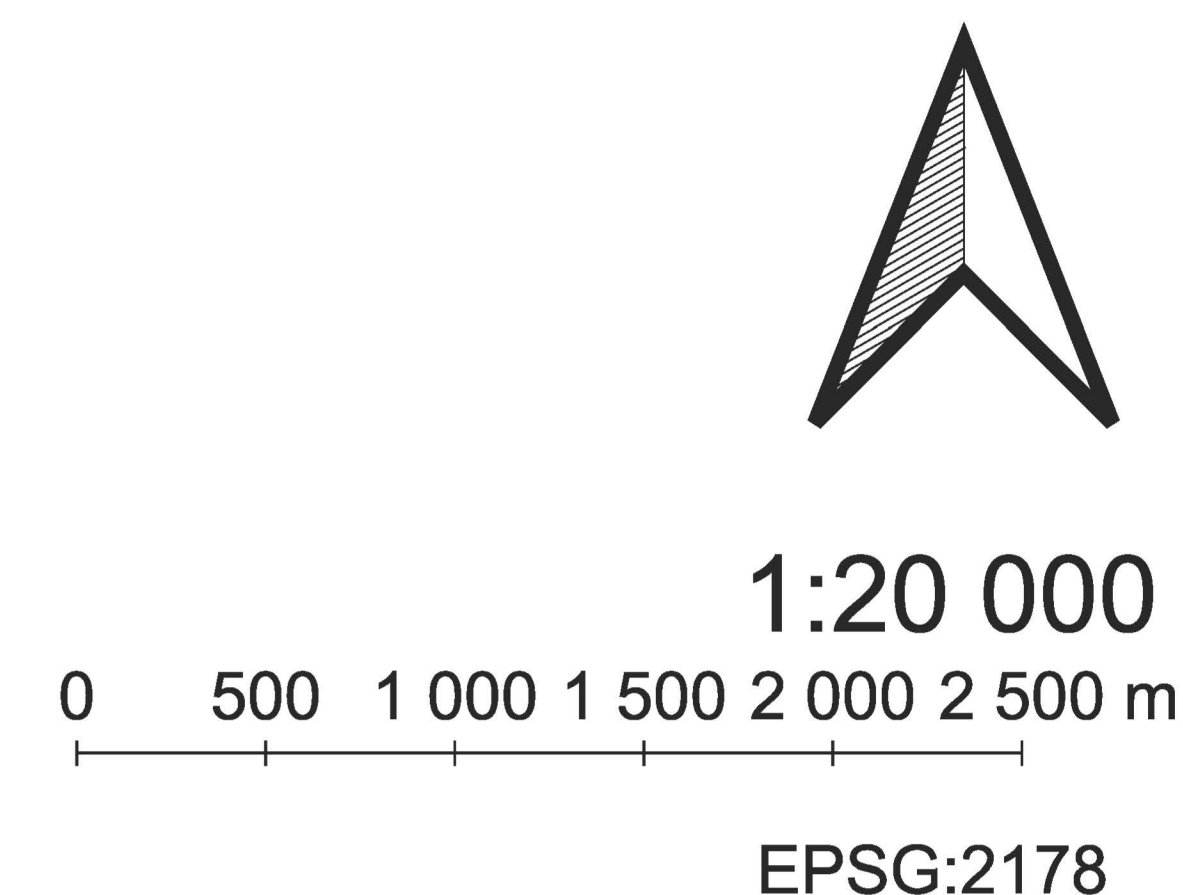
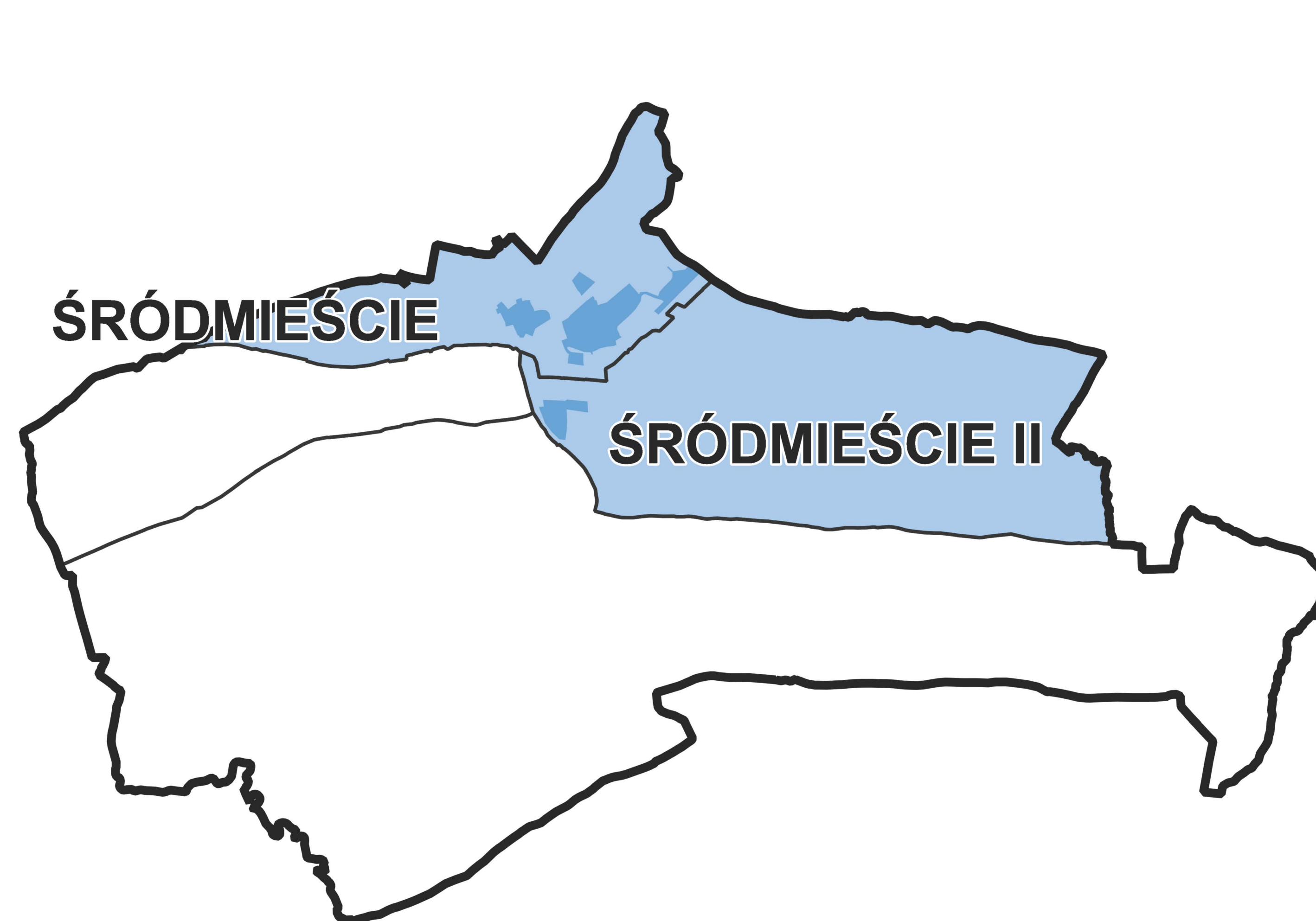
2. Uchwała wchodzi w życie po upływie 14 dni od dnia ogłoszenia w Dzienniku Urzędowym Województwa Małopolskiego.

Przewodniczący Rady Miejskiej w Grybowie





**Józef Góra**

# MAPA OBSZARU ZDEGRADOWANEGO MIASTA GRYBÓW

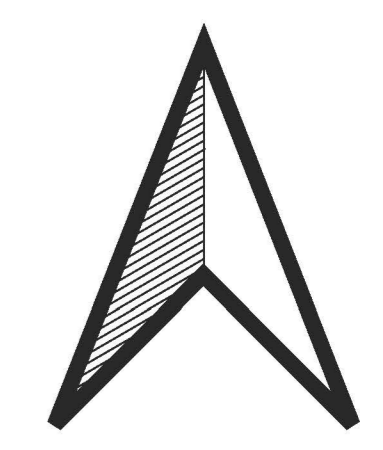
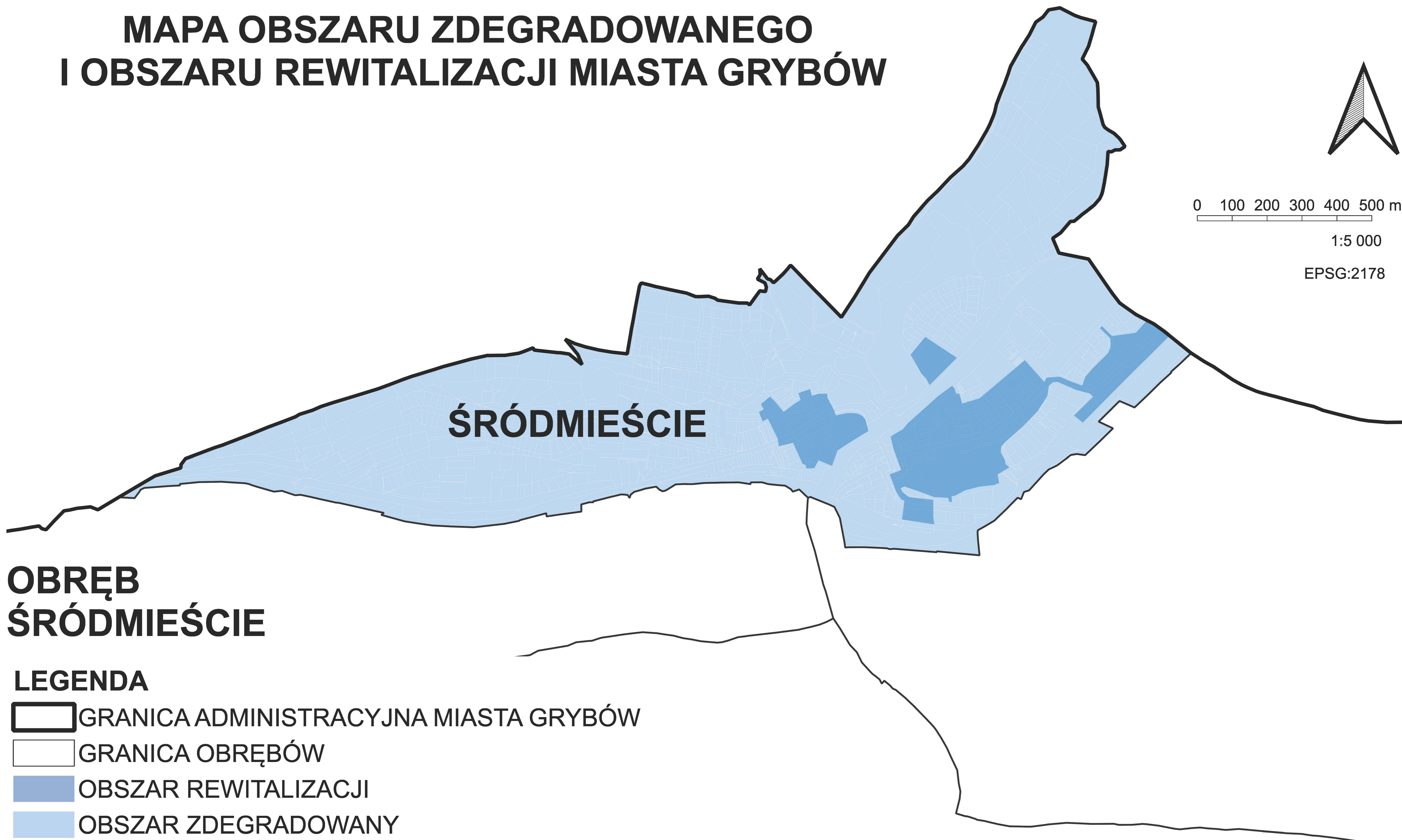
Załącznik  
do Uchwały Nr XXII/88/2025  
Rady Miejskiej w Grybowie  
z dnia 28 listopada 2025 r.



## LEGENDA

-  GRANICA ADMINISTRACYJNA MIASTA GRYBÓW
-  GRANICA OBRĘBÓW
-  OBSZAR REWITALIZACJI
-  OBSZAR ZDEGRADOWANY

# MAPA OBSZARU ZDEGRADOWANEGO I OBSZARU REWITALIZACJI MIASTA GRYBÓW







0 100 200 300 400 500 m

1:5 000


EPSG:2178

## OBRĘB ŚRÓDMIEŚCIE

### LEGENDA

-  GRANICA ADMINISTRACYJNA MIASTA GRYBÓW
-  GRANICA OBRĘBÓW
-  OBSZAR REWITALIZACJI
-  OBSZAR ZDEGRADOWANY

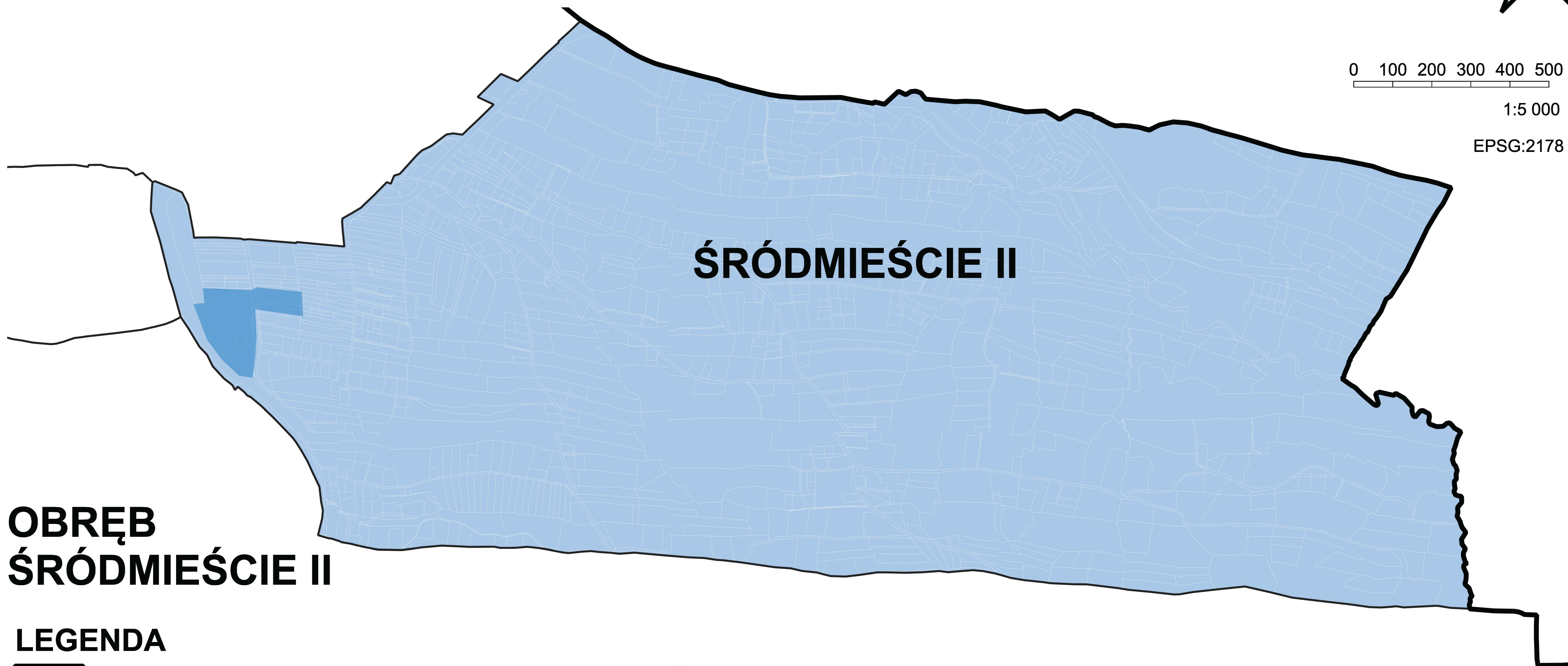
# MAPA OBSZARU ZDEGRADOWANEGO I OBSZARU REWITALIZACJI MIASTA GRYBÓW



0 100 200 300 400 500 m

1:5 000

EPSG:2178



## OBRĘB ŚRÓDMIEŚCIE II

### LEGENDA

 GRANICA ADMINISTRACYJNA MIASTA GRYBÓW

 GRANICA OBRĘBÓW

 OBSZAR REWITALIZACJI

 OBSZAR ZDEGRADOWANY