



# DZIENNIK URZĘDOWY

## WOJEWÓDZTWA MAŁOPOLSKIEGO

---

Kraków, dnia 3 marca 2026 r.

Poz. 1123

### UCHWAŁA NR XXI/237/2026 RADY GMINY KORZENNA

z dnia 23 lutego 2026 roku

#### w sprawie zmiany miejscowego planu zagospodarowania przestrzennego Gminy Korzenna pod nazwą plan „Nr 3 – Niecew/Lipnica Wielka”

Na podstawie art. 18 ust. 2 pkt 5 ustawy z dnia 8 marca 1990 r. o samorządzie gminnym (t.j. Dz. U. z 2025 r. poz. 1153 z późn. zm.), art. 20 ust. 1 ustawy z dnia 27 marca 2003 r. o planowaniu i zagospodarowaniu przestrzennym (t.j. Dz. U. z 2024 r. poz. 1130 z późn. zm.) oraz w związku z Uchwałą Nr VIII/82/2024 Rady Gminy Korzenna z dnia 16 grudnia 2024 r. w sprawie przystąpienia do sporządzenia zmiany miejscowego planu zagospodarowania przestrzennego Gminy Korzenna pod nazwą plan „Nr 3 – Niecew/Lipnica Wielka”, po stwierdzeniu, że plan miejscowy nie narusza ustaleń Studium uwarunkowań i kierunków zagospodarowania przestrzennego Gminy Korzenna, zatwierdzonego Uchwałą Nr XXXIV/375/2018 Rady Gminy Korzenna z dnia 16 marca 2018 roku uchwała się, co następuje:

§ 1. 1. Uchwała się zmianę miejscowego planu zagospodarowania przestrzennego Gminy Korzenna pod nazwą plan „Nr 3 – Niecew/Lipnica Wielka”, zwany dalej „planem”.

2. Integralnymi częściami uchwały są:

- 1) część graficzna zmiany miejscowego planu zagospodarowania przestrzennego w skali 1:1000, sporządzona na mapie pochodzącej ze Starostwa Powiatowego w Nowym Sączu, stanowiąca załącznik nr 1 do uchwały;
- 2) dane przestrzenne stanowiące załącznik nr 2 do uchwały.

§ 2. 1. Następujące oznaczenia graficzne w części graficznej planu są ustaleniami planu:

- 1) granica obszaru objętego planem zagospodarowania przestrzennego;
- 2) linie rozgraniczające tereny o różnym przeznaczeniu lub różnych zasadach zagospodarowania;
- 3) przeznaczenie terenu wg symboli ustalonych w § 4.

2. Pozostałe niewymienione w ust. 1 elementy części graficznej planu mają charakter informacyjny i nie stanowią ustaleń planu.

§ 3. Ilekroć w uchwale jest mowa o:

- 1) **planie** – należy przez to rozumieć miejscowy plan zagospodarowania przestrzennego, o którym mowa w §1;
- 2) **terenie** – należy przez to rozumieć obszar wyznaczony w planie, ograniczony na części graficznej liniami rozgraniczającymi, oznaczony symbolem przypisanym do tego terenu;
- 3) **przeznaczeniu podstawowym** – należy przez to rozumieć ustalony w planie sposób zagospodarowania działek w obrębie obszaru wyznaczonego liniami rozgraniczającymi, któremu winny być podporządkowane inne sposoby zagospodarowania, wzbogacające podstawowy sposób zagospodarowania;

- 4) **przeznaczeniu uzupełniającym** – należy przez to rozumieć rodzaj przeznaczenia terenu, który uzupełnia przeznaczenie podstawowe w sposób ustalony planem;
- 5) **elewacji frontowej** – należy przez to rozumieć elewację budynku usytuowaną wzdłuż drogi, z której dany budynek jest obsługiwany;
- 6) **dachu płaskim** – należy przez to rozumieć dachy o kącie nachylenia połaci dachowych do 12°;
- 7) **dojazdach niewydzielonych** – należy przez to rozumieć niewydzielone liniami rozgraniczającymi na części graficznej istniejące i projektowane dojazdy, zapewniające obsługę obiektów w ramach terenów inwestycji przez dostęp do dróg publicznych;
- 8) **przepisach odrębnych** – należy przez to rozumieć przepisy ustaw wraz z aktami wykonawczymi.

**§ 4. 1.** Ustala się następujące symbole dla określenia podstawowego przeznaczenia terenów:

- 1) **1UH** – teren usług handlu;
- 2) **1KDG** – teren komunikacji drogowej publicznej – tereny dróg głównych;
- 3) **1ZN** – teren zieleni naturalnej.

2. Każdy teren o różnym przeznaczeniu lub sposobie zagospodarowania i zabudowy na rysunku planu oraz w tekście niniejszej uchwały wyróżniono symbolem cyfrowo-literowym, np.: 1UH, gdzie:

- 1) cyfra – oznacza kolejny numer porządkowy terenu wyróżniający go spośród pozostałych terenów o tym samym przeznaczeniu, o którym mowa w pkt 2;
- 2) symbol literowy – oznacza podstawowe przeznaczenie terenu.

**§ 5. 1. Ustala się następujące zasady ochrony i kształtowania ład przestrzennego:**

1) nakaz:

- a) zachowania ochrony wartości widokowych obszaru planu poprzez realizację wysokości budynków lub obiektów budowlanych ustalonych w planie,
- b) stosowania kolorystyki elewacji w kolorze jasnym i stonowanej kolorystyce, dla terenów oznaczonych symbolem 1UH, z zastrzeżeniem pkt. e oraz dopuszczeniem wskazanym w ust. 3 pkt. c;
- c) kolorystyka nie dotyczy materiałów naturalnych takich jak szkło, ceramika, kamień, drewno, w ich naturalnych kolorach; d. lokalizacji obiektów budowlanych w stosunku do dróg zgodnie z wyznaczonymi na rysunku planu nieprzekraczalnymi liniami zabudowy
- e) stosowania wysokości obiektów budowlanych oraz geometrii dachów zgodnie z ustalonymi zasadami kształtowania zabudowy oraz wskaźnikami zagospodarowania terenu wyznaczonych w planie,
- f) stosowania dachów w kolorach ciemnych,
- g) stosowania wskaźników zagospodarowania zgodnie z ustalonymi zasadami kształtowania zabudowy oraz wskaźnikami zagospodarowania terenu.

2) zakaz:

- a) sytuowania nowych ogrodzeń pomiędzy liniami rozgraniczającymi tereny przeznaczone pod drogi oznaczone symbolami KDG,
- b) stosowania dachów namiotowych (bezkalenicowych) i o kalenicy przesuniętej w pionie,
- c) lokalizacji zabudowy mieszkaniowej jednorodzinnej szeregowej;

3) dopuszczenie:

a) w zakresie istniejącej zabudowy:

- rozbudowy, nadbudowy i przebudowy oraz odbudowy z zachowaniem parametrów i wskaźników zagospodarowania ustalonych w planie dla poszczególnych rodzajów przeznaczenia terenów, z zastrzeżeniem
- robót termomodernizacyjnych,

- b) sytuowania w pasie terenu pomiędzy wyznaczoną zgodnie z rysunkiem planu nieprzekraczalną linią zabudowy, a linią rozgraniczającą teren przeznaczony pod drogi:
- wjazdu/wyjazdu, schodów zewnętrznych, pochylni, ramp, wiat, altan, miejsc postojowych dla samochodów oraz dojeżdż do budynków
  - infrastruktury technicznej,
  - zieleni urządzonej;
- c) stosowania ciemnych elewacji w kolorze dachu lub ciemnych elementów elewacji typu okna, parapety, rynny; z zastrzeżeniem, że kolorystyka elewacji nie dotyczy materiałów takich jak: szkło, kamień, drewno, cegła, w ich naturalnym kolorze; d. lokalizacji tymczasowych obiektów budowlanych.

## **2. Ustala się następujące zasady ochrony środowiska, przyrody i krajobrazu:**

### 1) W zakresie ochrony środowiska ustala się:

- a) zachowanie bioróżnorodności poprzez: zachowanie zadrzewień i zakrzewień nadwodnych oraz roślinności wodnej i szuwarowej i siedlisk wodnych;
- b) zakaz:
- lokalizacji nowych przedsięwzięć mogących zawsze znacząco oddziaływać na środowisko, w rozumieniu przepisów ustawy z dnia 3 października 2008 r. o udostępnianiu informacji o środowisku i jego ochronie, udziale społeczeństwa w ochronie środowiska oraz o ocenach oddziaływania na środowisko, z wyłączeniem: inwestycji celu publicznego, dróg publicznych, infrastruktury technicznej, terenów powierzchniowej eksploatacji złóż,
  - lokalizacji zakładów stwarzających zagrożenie dla życia lub zdrowia ludzi, a w szczególności realizacji przedsięwzięć stwarzających ryzyko wystąpienia poważnych awarii przemysłowych, w rozumieniu przepisów ustawy Prawo ochrony środowiska,
  - zagospodarowania i użytkowania terenów w sposób stwarzający uciążliwości dla sąsiednich nieruchomości, w zakresie emisji zanieczyszczeń powietrza, wytwarzania hałasu, emisji pola elektromagnetycznego

### 2) w zakresie ochrony wód ustala się:

- a) nakaz utrzymania i ochrony cieków wodnych poprzez utrzymanie 5 m otuliny biologicznej oraz występującej w otulinie roślinności wodnej i szuwarowej,
- b) nakaz ujęcia i podczyszczania wód opadowych i roztopowych z powierzchni utwardzonych do poziomów określonych w przepisach odrębnych
- c) nakaz utrzymania istniejących rowów melioracyjnych,
- d) nakaz zagospodarowania wód opadowych i roztopowych w miejscu ich powstania przez odprowadzenie do ziemi na nieutwardzony teren działki, do zbiorników infiltracyjnych lub infiltracyjno odprowadzających z zachowaniem przepisów ustawy Prawo wodne, z zastrzeżeniem lit. f,
- e) dopuszczenie odprowadzenia wód opadowych i roztopowych do sieci kanalizacji deszczowej lub do urządzenia wodnego zgodnie z zachowaniem przepisów ustawy Prawo wodne,
- f) zakaz wprowadzania nieoczyszczonych ścieków oraz odprowadzania wód opadowych i roztopowych, które nie spełniają obowiązujących norm czystości do wód powierzchniowych oraz ziemi,
- g) zakaz lokalizacji ogrodzenia w odległości mniejszej niż 1,5 m od linii brzegowej cieków,
- h) w pasie terenu o szerokości 1,5 m wzdłuż rowów melioracyjnych:
- dopuszcza się prowadzenie robót remontowych i konserwacyjnych,
  - dopuszcza się grodzenie nieruchomości wzdłuż rowu zgodnie z przepisami z zakresu Prawa wodnego,
  - zakazuje się lokalizacji nowych obiektów innych niż urządzenia wodne, urządzenia infrastruktury drogowej, infrastruktury techniczne, i. dopuszczenie ochrony przeciwpowodziowej na rzekach;

### 2) w zakresie postępowania ze ściekami ustala się:

- a) ujęcia i oczyszczenie ścieków do poziomów określonych w przepisach z zakresu ustawy Prawo wodne,
  - b) nakaz wykonywania nawierzchni terenów dróg, dojazdów, miejsc postojowych w sposób uniemożliwiający przenikanie zanieczyszczeń ropopochodnych do ziemi i wód gruntowych,
  - c) nakaz stosowania zabezpieczeń przed zanieczyszczeniem wód podziemnych i powierzchniowych;
- 3) w zakresie ochrony powietrza ustala się:
- a) nakaz stosowania do celów grzewczych źródeł ciepła spełniających standardy czystości powietrza,
  - b) dopuszczenie w zakresie stosowania indywidualnych rozwiązań pozyskiwania energii w oparciu o systemy wykorzystujące odnawialne źródła energii;
- 4) w zakresie ochrony przed promieniowaniem i emisją ustala się:
- a) zachowanie poziomów pól elektromagnetycznych poniżej dopuszczalnych lub na tych poziomach zgodnie z przepisami ustawy Prawo ochrony środowiska
  - b) zakaz lokalizacji i eksploatacji instalacji i urządzeń powodujących ponadnormatywną emisję substancji i energii zgodnie z przepisami ustawy Prawo ochrony środowiska,
  - c) zakaz składowania, przetwarzania materiałów lub surowców powodujących przekroczenie standardów emisyjnych zgodnie z ustawą Prawo ochrony środowiska;
- 5) w zakresie ochrony przed hałasem ustala się, iż poziom hałasu przenikającego do środowiska nie może przekraczać dopuszczalnych wartości określonych na podstawie ustawy Prawo ochrony środowiska, przy czym ochrona przed hałasem winna być zapewniona w ramach realizowanego przedsięwzięcia inwestycyjnego;
- 6) w zakresie postępowania z odpadami ustala się:
- a) postępowanie z odpadami zgodnie z przepisami ustawy o odpadach, ustawy Prawo ochrony środowiska oraz ustawy o utrzymaniu czystości i porządku w gminach oraz Planem Gospodarki Odpadami Gminy Korzenna,
  - b) zakaz lokalizacji składowisk odpadów (rozumianych jako składowanie odpadów), spalarni odpadów i współspalarni odpadów, c.zakaz zagospodarowania terenów na cele związane ze zbieraniem, składowaniem, przeładunkiem, przetwarzaniem odpadów;
- 7) dla terenu Jednolitych Części Wód Podziemnych (JCWPd) nr PLGW2000150 wyznaczonego w granicach obszaru objętego planem, gdzie w celu zapewnienia ochrony zasobów wód podziemnych należy stosować przepisy określone w ustawie Prawo wodne;
- 8) ustala się lokalizacje korytarza ekologicznego łączącego Beskid Sądecki i Beskid Niski z kompleksami leśnymi Pogórza Ciężkowickiego zgodnie ze Studium;
- 9) wyznacza się obszar zdegradowany, spełniający kryteria „obszaru zdegradowanego” w rozumieniu Ustawy o rewitalizacji (Dz.U. 2017, poz. 1023 z późn. zm.). Ustalenie wynika z występowania niekorzystnych zjawisk społecznych, gospodarczych, przestrzenno-funkcjonalnych oraz środowiskowych, które prowadzą do obniżenia jakości życia mieszkańców i ograniczają możliwości prawidłowego rozwoju przestrzennego. Wyznaczenie obszaru zdegradowanego stanowi podstawę do prowadzenia działań rewitalizacyjnych;
- 10) ustanawia obszar aglomeracji Korzenna wyznaczony na potrzeby oczyszczalni ścieków.

**3. Ustala się następujące parametry i wskaźniki kształtowania zabudowy oraz zagospodarowania terenu, w tym linie zabudowy, gabaryty obiektów i wskaźniki intensywności zabudowy:**

- 1) **maksymalna wysokość zabudowy** zgodnie z ustaleniami szczegółowymi zawartymi w niniejszej uchwale;
- 2) **maksymalny udział powierzchni zabudowy, maksymalna i minimalna nadziemna intensywność zabudowy** zgodnie z ustaleniami szczegółowymi zawartymi w niniejszej uchwale;
- 3) zachować **nieprzekraczalne linie zabudowy** – zgodnie z częścią graficzną;
- 4) ustala się **minimalne wskaźniki miejsc postojowych**, gdzie użytkownik obiektu powinien zapewnić odpowiednią ilość miejsc postojowych zlokalizowanych w obrębie działki budowlanej, stosownie do

poniższych wymogów: dla zabudowy usługowej - min. 2 miejsca postojowe na każde 100 m<sup>2</sup> powierzchni użytkowej podstawowej;

5) miejsca postojowe mogą być realizowane w formie:

- a) terenowych miejsc postojowych jako naziemne,
- b) garaży wolnostojących lub wbudowanych,
- c) garaży podziemnych,
- d) parkingów naziemnych, podziemnych;

6) minimalna ilość miejsc postojowych dla pojazdów zaopatrzonych w kartę parkingową zgodnie z ustawą o drogach publicznych, ale nie mniej niż 1 miejsce postojowe;

7) w zakresie architektury:

- a) **geometria dachu** – zgodnie z ustaleniami szczegółowymi zawartymi w niniejszej uchwale,
- b) **obowiązuje kolorystyka** - stosowania ciemnych elewacji w kolorze dachu lub ciemnych elementów elewacji typu okna, parapety, rynny; z zastrzeżeniem, że kolorystyka elewacji nie dotyczy materiałów takich jak: szkło, kamień, drewno, cegła, w ich naturalnym kolorze.

#### 4. Ustala się następujące zasady modernizacji, rozbudowy i budowy systemów komunikacji:

- 1) obsługa komunikacyjna terenu IUH z drogi gminnej, znajdującej się poza obszarem planu, poprzez istniejące zjazdy bezpośrednie do działek zlokalizowanych bezpośrednio przy nich, poprzez dojazdy niewydzielone i ciągi pieszo-jezdne;
- 2) dojazdy niewydzielone w planie liniami rozgraniczającymi należy wytyczać z uwzględnieniem możliwości prowadzenia lokalnych sieci uzbrojenia technicznego i zapewnienia dostępu służb ratowniczych.

#### 5. Zasady modernizacji, rozbudowy i budowy systemów infrastruktury technicznej są następujące:

1) nakaz:

- a) realizacji sieci infrastruktury technicznej w liniach rozgraniczających tereny dróg, z zastrzeżeniem dopuszczenia ustalonego pkt. 4 lit. b,
- b) realizacji nowo budowanych sieci infrastruktury technicznej jako podziemnych, z zastrzeżeniem pkt. 4 lit. b.

2) dopuszczenie:

- a) budowy nowej sieci infrastruktury technicznej inaczej niż określono w pkt 1 lit. a, w sposób, który nie spowoduje ograniczenia realizacji przeznaczenia podstawowego terenu,
- b) rozbudowy, przebudowy, wymiany i rozbiórki,
- c) stosowania indywidualnych rozwiązań pozyskiwania energii w oparciu o systemy wykorzystujące odnawialne źródła energii;

3) zakaz lokalizacji elektrowni wiatrowych;

4) w zakresie **zaopatrzenia w wodę** ustala się:

- a) zasadniczym źródłem zaopatrzenia w wodę są ujęcia wód powierzchniowych, podziemnych rozprowadzających wodę poprzez sieć wodociągową,
- b) dopuszcza się zaopatrzenie w wodę z indywidualnych studni,
- c) realizować nowe wodociągi o minimalnej średnicy 90 mm;

5) w zakresie **odprowadzenia ścieków** ustala się:

- a) obsługę poprzez system kanalizacji sanitarnej oraz poprzez rozbudowę sieci istniejącego lub projektowanego systemu kanalizacji do oczyszczalni, z zastrzeżeniem pkt 2,
- b) dopuszczenie odprowadzania ścieków bytowych do bezodpływowego zbiornika do gromadzenia nieczystości lub przydomowej oczyszczalni ścieków, zgodnie z ustawą

o utrzymaniu czystości i porządku w gminach,

- c) realizować nowe przewody sieci kanalizacyjnej o minimalnej średnicy 200 mm,
- d) w obszarze Aglomeracji obowiązują przepisy regulujące wymagany stopień oczyszczenia ścieków na terenach aglomeracji: Rozporządzenie Ministra Gospodarki Morskiej i Żeglugi Śródlądowej w sprawie substancji szczególnie szkodliwych dla środowiska należy spełnić przy wprowadzaniu do wód lub do ziemi ścieków, wodnego oraz warunków, jakie a także przy odprowadzaniu wód opadowych lub roztopowych do wód lub do urządzeń wodnych z dnia 12 lipca 2019 r. (Dz.U. z 2019 r. poz. 1311);
- 6) w zakresie **zagospodarowania wód opadowych i roztopowych** ustala się zagospodarowanie wód opadowych i roztopowych w miejscu ich powstania, przez odprowadzenie do ziemi na nieutwardzony teren działki, do zbiorników infiltracyjnych lub infiltracyjno-odprowadzających, z zachowaniem przepisów ustawy Prawo wodne;
- 7) w zakresie **zaopatrzenia w energię elektryczną** ustala się obsługę z systemu istniejących lub projektowanych sieci i urządzeń średnich i niskich napięć, stacji transformatorowych Sn/nN oraz linii kablowych i napowietrznych średniego napięcia, a także sieci rozdzielczych niskiego napięcia;
- 8) w zakresie **łączności telekomunikacyjnej** ustala się zaopatrzenie w sieć z istniejącej lub projektowanej sieci teletechnicznej;
- 9) w zakresie **zaopatrzenia w energię cieplną** dopuszcza się stosowania indywidualnych lub grupowych systemów zaopatrzenia w ciepło opartych o:
  - a) sieć ciepłowniczą,
  - b) media grzewcze ograniczające emisje zanieczyszczeń do środowiska i stosujące paliwa ekologiczne nisko emisyjne lub alternatywne źródła energii z odnawialnych źródeł energii;
- 10) w zakresie **zaopatrzenia w gaz** ustala się dostawy gazu w oparciu o istniejącą i projektowaną sieć gazowniczą, nowo realizowane gazociągi rozdzielcze o minimalnej średnicy 63 mm, przyłącza gazu o średnicy zapewniającej pokrycie zapotrzebowania odbiorcy na paliwo gazowe, jednak o średnicy nie mniejszej niż 25 mm.

**6. Szczególne warunki zagospodarowania terenów oraz ograniczenia w ich użytkowaniu, w tym zabudowy są następujące:** przy realizacji inwestycji na obszarze planu należy uwzględnić przebiegi istniejących sieci infrastruktury technicznej, poprzez zachowanie wymaganych przepisami odległości lokalizowanych obiektów budowlanych od tych sieci, w dostosowaniu do ustalonego w planie przeznaczenia terenu zgodnie z przepisami niniejszej uchwały.

**7. Ustala się następujące zasady ochrony dziedzictwa kulturowego i zabytków:** Na terenie objętym planem nie występują obiekty wpisane do rejestru zabytków województwa małopolskiego, do ewidencji zabytków ani również stanowisk archeologicznych.

**8. W zakresie szczegółowych zasad i warunków scalania i podziału nieruchomości ustala się:**

- 1) dla terenu oznaczonego symbolem 1UH ustala się zasady i warunki scalania i podziału nieruchomości:
  - a) minimalna wielkość działki 800 m<sup>2</sup>,
  - b) minimalna szerokość frontu działki 18 m;
- 2) kąt położenia granic działek w stosunku do dróg (pasa drogowego) w przedziale od 60° do 120°, z uwzględnieniem dostępu do infrastruktury technicznej;
- 3) w planie nie wyznacza się granic obszarów wymagających przeprowadzenia scaleń i podziałów nieruchomości.

**§ 6. 1. Wyznacza się teren usług handlu, oznaczony na części graficznej planu symbolem 1UH.**

2. Przeznaczenie uzupełniające:

- 1) teren składów i magazynów;
- 2) teren niesklasyfikowany (myjnia samochodowa);
- 3) teren komunikacji drogowej wewnętrznej;

- 4) teren garażu;
- 5) teren parkingu;
- 6) teren zieleni urządzonej.

3. Zasady kształtowania zabudowy oraz wskaźniki zagospodarowania terenu.

- 1) W ramach zagospodarowania terenu określa się możliwość realizacji:
  - a) miejsc postojowych,
  - b) dojazdów niewydzielonych oraz ciągów pieszo-jezdných,
  - c) sieci i urządzeń infrastruktury technicznej,
  - d) zieleni urządzonej;
- 2) maksymalny wskaźnik powierzchni zabudowy: 50%;
- 3) wskaźnik intensywności zabudowy:
  - a) maksymalny: 1,2,
  - b) minimalny: 0,01;
- 4) maksymalna wysokość zabudowy: 12 m;
- 5) minimalny udział powierzchni biologicznie czynnej: 30%;
- 6) kształt i kolor dachu:
  - a) główne połacie dachu dwuspadowe lub wielospadowe o symetrycznym kącie nachylenia przeciwległych połaci od 20° do 45°, dopuszcza się dachy płaskie; kolorystyka pokrycia połaci dachowych dla wszystkich budynków: ciemnoczerwony, ciemnobrązowy, ciemnoszary, naturalna dachówka,
  - b) zakaz stosowania dachów namiotowych (bezkalenicowych) o kalenicy przesuniętej w pionie,
  - c) kolorystyka pokrycia połaci dachowych dla wszystkich budynków: ciemnoczerwony, ciemnobrązowy, ciemnoszary, naturalna dachówka;
- 7) kolorystyka elewacji:
  - a) stosowanie kolorów odpowiadających kolorom naturalnych materiałów, takich jak: drewno, kamień, piaskowiec oraz odcienie szarości i bieli,
  - b) zakaz stosowania nasyconych, intensywnych kolorów elewacji, wybijających się z krajobrazu, w szczególności kolorów: żółtego, niebieskiego, zielonego, różowego, fioletowego, czerwonego.

**§ 7. 1. Wyznacza się teren zieleni naturalnej, oznaczony na części graficznej planu symbolem 1ZN.**

2. Przeznaczenie uzupełniające:

- 1) teren wód powierzchniowych śródlądowych;
  - 2) zieleni urządzona.
3. Ustala się następujące zasady zagospodarowania terenu i kształtowania zabudowy:
- 1) maksymalny wskaźnik powierzchni zabudowy: 5%;
  - 2) wskaźnik intensywności zabudowy:
    - a) . maksymalny: 0,5,
    - b) . minimalny: 0,001;
  - 3) minimalny udział procentowy powierzchni biologicznie czynnej w odniesieniu do powierzchni terenu: 95%;
  - 4) maksymalna wysokość obiektów budowlanych – 12 m.

**§ 8. 1. Wyznacza się teren komunikacji drogowej publicznej – teren drogi głównej, oznaczony na części graficznej planu symbolem 1KDG.**

2. Przeznaczenie uzupełniające:

- 1) teren zieleni urządzonej;
- 2) teren komunikacji pieszo-rowerowej.

3. W ramach zagospodarowania terenu określa się możliwość realizacji:

- 1) budowli drogowych wraz z przynależnymi odpowiednio drogowymi obiektami inżynierskimi, urządzeniami i instalacjami, służącymi potrzebom zarządzania drogą, prowadzeniu i obsłudze ruchu drogowego oraz ochronie akustycznej przyległych terenów;
- 2) obiektów i urządzeń infrastruktury technicznej, w tym niezwiązanych z funkcjonowaniem drogi, a służących uzbrojeniu terenów przylegających do drogi.

3. Szerokość drogi w liniach rozgraniczających: zgodnie z częścią graficzną.

**§ 9.** W granicach terenu objętego planem ustala się następujące stawki procentowe, na podstawie których ustala się opłatę, o której mowa w art. 36 ust.4 ustawy z dnia 27 marca 2003 r. o planowaniu i zagospodarowaniu przestrzennym:

- 1) 20% dla terenów oznaczonych w planie symbolem 1UH;
- 2) 5 % dla terenów pozostałych.

**§ 10.** Wykonanie uchwały powierza się Wójtowi Gminy Korzenna.

**§ 11.** Uchwała wchodzi w życie po upływie 14 dni od daty ogłoszenia w Dzienniku Urzędowym Województwa Małopolskiego.

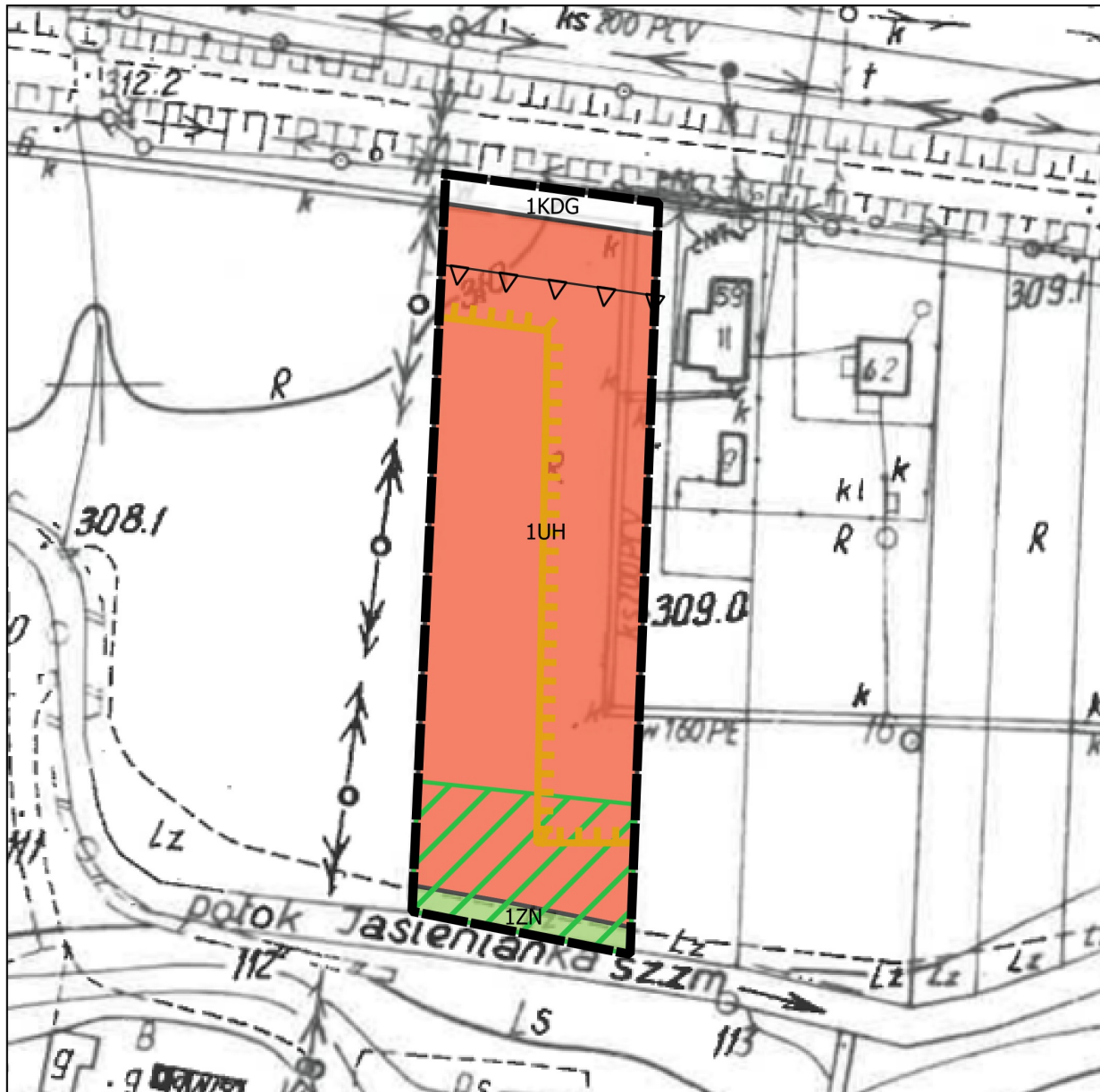
Przewodniczący Rady

**Jacek Fornagiel**

Część graficzna zmiany miejscowego planu zagospodarowania przestrzennego w skali 1:1000, sporządzona na mapie pochodzącej ze Starostwa Powiatowego w Nowym Sączu, stanowiąca załącznik nr 1 do uchwały



**ZMIANA MIEJSCOWEGO PLANU ZAGOSPODAROWANIA PRZESTRZENNEGO GMINY KORZENNA  
POD NAZWĄ PLANU „NR 3 - NIECEW/LIPNICA WIELKA”**



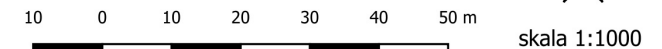
Legenda

Ustalenia planu:

- granica obszaru objętego zmianą miejscowego planu
- 1UH - tereny usług handlu
- 1KDG - tereny drogi głównej
- 1ZN - tereny zieleni naturalnej
- linia rozgraniczająca tereny o różnym przeznaczeniu lub różnych zasadach zagospodarowania
- nieprzekraczalna linia zabudowy

Elementy informacyjne oraz wynikające z przepisów odrębnych


- korytarz ekologiczny łączący Beskid Sądecki i Beskid Niski z kompleksami leśnymi Pogorza Ciężkowickiego
- obszar aglomeracji Korzenna wyznaczony na potrzeby oczyszczalni ścieków
- obszary zdegradowane (cały teren)



Układ współrzędnych płaskich prostokątnych PL-2000 strefa 7.

Podkład mapowy w granicy obszaru objętego planem został przygotowany z wykorzystaniem urzędowej archiwalnej mapy zasadniczej w postaci analogowej, wydanej przez Starostę Nowosądeckiego.

**Wyrys ze studium uwarunkowań i kierunków zagospodarowania przestrzennego gminy Korzenna**



Załącznik Nr 2 do uchwały Nr XXI/237/2026

Rady Gminy Korzenna

z dnia 23 lutego 2026 roku

Zalacznik2.gml

**Dane przestrzenne, o których mowa w art. 67a ust. 3 i 5 ustawy z dnia 27 marca 2003 r. o planowaniu i zagospodarowaniu przestrzennym (j.t. Dz.U. z 2024 r. poz. 1130 z późn. zm.) ujawnione zostaną po kliknięciu w ikonę**