



DZIENNIK URZĘDOWY

WOJEWÓDZTWA MAŁOPOLSKIEGO

Kraków, dnia 9 kwietnia 2026 r.

Poz. 2076

UCHWAŁA NR XXVIII/1314/2026 RADY GMINY CHELMIEC

z dnia 26 marca 2026 roku

w sprawie uchwalenia zmiany miejscowego planu zagospodarowania przestrzennego „Chelmiec IV” w Gminie Chelmiec: - w części obejmującej część działki ewidencyjnej nr 54/2 położonej w obrębie Rdziostów

Na podstawie art. 3 ust. 1, art. 20 ust. 1 i art. 27 ustawy z dnia 27 marca 2003 r. o planowaniu i zagospodarowaniu przestrzennym (t.j. Dz. U. z 2024 r. poz. 1130) zwanej dalej „ustawą”, art. 67 ust. 3 ustawy z dnia 7 lipca 2023 r. o zmianie ustawy o planowaniu i zagospodarowaniu przestrzennym oraz niektórych innych ustaw (t.j. Dz. U. z 2023 r. poz. 1688) oraz art. 18 ust. 2 pkt. 5 ustawy z dnia 8 marca 1990 roku o samorządzie gminnym (tekst jednolity: Dz. U. z 2024 r. poz. 609 z późn. zm.) **Rada Gminy Chelmiec stwierdza, że zmiana miejscowego planu zagospodarowania przestrzennego „Chelmiec IV”**

- w części obejmującej część działki ewidencyjnej nr 54/2 położonej w obrębie Rdziostów,
- nie narusza ustaleń Studium uwarunkowań i kierunków zagospodarowania przestrzennego Gminy Chelmiec wprowadzonego Uchwałą Nr XLV/1174/2023 Rady Gminy Chelmiec z dnia 8 grudnia 2023 roku i po rozstrzygnięciu o sposobie rozpatrzenia uwag do projektu zmiany planu oraz sposobie realizacji zapisywanych w zmianie planu inwestycji z zakresu infrastruktury technicznej, które należą do zadań własnych Gminy oraz o zasadach ich finansowania zgodnie z przepisami o finansach publicznych, uchwała co następuje:

Rozdział 1. - PRZEPISY OGÓLNE

§ 1.1. Uchwała się zmianę miejscowego planu zagospodarowania przestrzennego „Chelmiec IV”, uchwalony Uchwałą Nr XXXVII(285)2001 Rady Gminy Chelmiec z dnia 7 czerwca 2001 r. (Dz. Urz. Woj. Małopolskiego z dn. 16.07.2001 r. Nr 78, poz. 1160 z późn. zm.), - w części obejmującej część działki ewidencyjnej nr 54/2 położonej w obrębie Rdziostów - zwaną dalej "planem".

2. Plan opracowano w oparciu o uchwałę Rady Gminy Chelmiec w sprawie przystąpienia do sporządzenia zmiany miejscowego planu zagospodarowania przestrzennego „Chelmiec IV” Gminy Chelmiec:

- Nr XII/257/2025 z dnia 20.02.2025 r. - obejmującej część działki ewidencyjnej nr 54/2 położonej w obrębie Rdziostów,

§ 2.1. Uchwała obejmuje ustalenia planu zawarte w treści uchwały, stanowiącej tekst planu oraz w części graficznej planu, którą stanowi rysunek planu w skali 1:2000, będący załącznikiem Nr 1 do uchwały.

2. Integralnymi częściami niniejszej uchwały, niebędącymi ustaleniami planu, są:

- 1) Rozstrzygnięcia Rady Gminy Chelmiec – podjęte w trybie art. 20 „ustawy” – o sposobie rozpatrzenia uwag do projektu planu oraz o sposobie realizacji zapisanych w zmianie planu inwestycji z zakresu infrastruktury technicznej, które należą do zadań własnych gminy oraz o zasadach ich finansowania – jako załącznik nr 2.

2) Dane przestrzenne, o których mowa w Rozdziale 5a ustawy z dnia 27 marca 2003 r. o planowaniu i zagospodarowaniu przestrzennym jako załącznik nr 3.

3. Ustalenia planu dotyczą przeznaczenia terenu i linii rozgraniczających tereny o różnym przeznaczeniu, warunków i zasad kształtowania zabudowy i zagospodarowania terenów, w tym szczególnych warunków wynikających z potrzeby ochrony środowiska, zasad obsługi w zakresie infrastruktury technicznej i komunikacji.

4. Stosuje się literowe symbole identyfikacyjne terenu objętego planem: 1MN - teren zabudowy mieszkaniowej jednorodzinnej.

§ 3.1. Na obszarze objętym planem nie wyznacza się terenów przeznaczonych do tymczasowego zagospodarowania, innego niż użytkowanie dotychczasowe przed uchwaleniem planu.

§ 4. 1. Ilekroć w dalszych przepisach jest mowa o:

- 1) uchwale – należy przez to rozumieć niniejszą uchwałę Rady Gminy Chełmec, obejmującą ustalenia wymienione w tekście niniejszej uchwały oraz ustalenia określone na załącznikach nr 1 - 3 do tej uchwały.
- 2) rysunku planu – należy przez to rozumieć część graficzną planu, o którym mowa w § 2 ust. 1 niniejszej uchwały,
- 3) studium – należy przez to rozumieć wprowadzone uchwałą nr XLV/1174/2023 Rady Gminy Chełmec z dnia 8 grudnia 2023 roku Studium uwarunkowań i kierunków zagospodarowania przestrzennego Gminy Chełmec,
- 4) przepisach szczególnych (odrębnych) – należy przez to rozumieć obowiązujące przepisy określone w ustawach oraz aktach wykonawczych do tych ustaw, poza ustawą o planowaniu i zagospodarowaniu przestrzennym oraz aktami do niej wykonawczymi,
- 5) terenie – należy przez to rozumieć wydzieloną liniami rozgraniczającymi część obszaru objętego planem, o określonym przeznaczeniu i ustalonych zasadach lub warunkach zagospodarowania, w tym nazwę klasy przeznaczenia terenu oraz symbol wraz z numeracją, oznaczoną symbolami literowymi i numerami wyróżniającymi go spośród innych terenów
- 6) przeznaczeniu terenu – należy przez to rozumieć docelowy sposób wykorzystania terenu, który wynika z ustalonej w planie klasy przeznaczenia terenu i określonych warunków zabudowy i zagospodarowania,
- 7) klasie przeznaczenia terenu – należy przez to rozumieć „klasę przeznaczenia terenu” w rozumieniu rozporządzenia Ministra Rozwoju i Technologii z dnia 17 grudnia 2021 r. w sprawie wymaganego zakresu projektu miejscowego planu zagospodarowania przestrzennego (Dz. U. z 2021 r. poz. 2404), która została ustalona planem jako jedyna lub przeważająca na danym terenie, wyznaczonym liniami rozgraniczającymi,
- 8) klasie przeznaczenia uzupełniającego terenu – należy przez to rozumieć „klasę przeznaczenia terenu” w rozumieniu Rozporządzenia Ministra Rozwoju i Technologii z dnia 17 grudnia 2021 r. w sprawie wymaganego zakresu projektu miejscowego planu zagospodarowania przestrzennego (Dz. U. z 2021 r. poz. 2404), która uzupełnia wyznaczoną klasę przeznaczenia terenu w sposób ustalony planem;
- 9) przeznaczenia wykluczające – należy przez to rozumieć „klasę przeznaczenia terenu” w rozumieniu Rozporządzenia Ministra Rozwoju i Technologii z dnia 17 grudnia 2021 r. w sprawie wymaganego zakresu projektu miejscowego planu zagospodarowania przestrzennego (Dz. U. z 2021 r. poz. 2404), która wyklucza wyznaczoną klasę przeznaczenia terenu w sposób ustalony planem,
- 10) linii rozgraniczającej – należy przez to rozumieć linię ciągłą na rysunku planu, rozdzielającą obszar na tereny o różnym przeznaczeniu lub różnych zasadach i warunkach zagospodarowania,
- 11) nieprzekraczalnej linii zabudowy – należy przez to rozumieć linię, w której może być umieszczona ściana budynku lub innych obiektów kubaturowych, bez jej przekraczania w kierunku drogi; zakaz ten nie dotyczy elementów architektonicznych takich jak: schody zewnętrzne, pochylnie, balkon, wykusz, gzyms, okap dachu, zadaszenie wejścia, rynna, rura spustowa, podokienniki oraz innych detali wystroju architektonicznego,
- 12) udziale powierzchni zabudowy – należy przez to rozumieć jako parametr w rozumieniu przepisów ustawy z dnia 27 marca 2003 r. o planowaniu i zagospodarowaniu przestrzennym (t. j. Dz. U. z 2024 r. poz. 1130 ze zm.),

- 13) wysokości zabudowy – należy przez to rozumieć jako parametr w rozumieniu przepisów ustawy z dnia 27 marca 2003 r. o planowaniu i zagospodarowaniu przestrzennym (t. j. Dz. U. z 2024 r. poz. 1130 ze zm.),
- 14) nadziemnej intensywności zabudowy - należy przez to rozumieć jako parametr w rozumieniu przepisów ustawy z dnia 27 marca 2003 r. o planowaniu i zagospodarowaniu przestrzennym (t. j. Dz. U. z 2024 r. poz. 1130 ze zm.),
- 15) udziale powierzchni biologicznie czynnej - należy przez to rozumieć jako parametr w rozumieniu przepisów ustawy z dnia 27 marca 2003 r. o planowaniu i zagospodarowaniu przestrzennym (t. j. Dz. U. z 2024 r. poz. 1130 ze zm.),
- 16) dachu płaskim – rozumie się przez to dach o kącie nachylenia połaci dachowych w przedziale od 0 do 6 stopni,
- 17) przestrzeni publicznej – należy przez to rozumieć powszechnie dostępne miejsca w strukturze funkcjonalno-przestrzennej miasta, służące zaspokajaniu potrzeb ogółu użytkowników, np. ulice, place, otoczenie przystanków komunikacji zbiorowej, parki i skwery.

Rozdział 2. **- USTALENIA OGÓLNE**

§ 5. Ustalenia w zakresie ochrony i kształtowania ładu przestrzennego.

1. Projektowana zabudowa wraz z małą architekturą, powinna zawierać elementy i detale architektoniczne nawiązujące do lokalnych tradycji. W płaszczyznach elewacji zaleca się stosowanie rozwiązań z udziałem drewna, kamienia naturalnego, elementów stalowych, ceramiki.

2. Zabudowę kształtować harmonijnie w stosunku do istniejącego krajobrazu; poprawienie wizerunku istniejącej zabudowy realizować poprzez jej przebudowę lub zastosowanie kolorystyki i odpowiedniego kształtowania zieleni.

3. W zagospodarowaniu obszaru należy wykorzystywać gatunki roślin charakterystyczne dla otaczających siedlisk przyrodniczych. Zielen należy kształtować wykorzystując istniejącą rzeźbę terenu i przy zastosowaniu gatunków odpowiadających uwarunkowaniom dla danego środowiska naturalnego.

§ 6. Ustalenia w zakresie ochrony środowiska, przyrody i krajobrazu.

1. Obowiązuje utrzymanie wysokich standardów środowiska przyrodniczego, w szczególności czystości wód, powietrza atmosferycznego, gleb.

2. Obowiązuje zakaz przekraczania dopuszczalnych stężeń zanieczyszczeń atmosferycznych, określonych w przepisach szczególnych.

3. W zakresie ochrony przed hałasem wskazuje się, że obszar opracowania należy m. in. do terenów o których mowa w art. 114 w zw. z art. 113 ust. 2 pkt. 1 lit. "a" ustawy z dnia 27 kwietnia 2001 roku prawo ochrony środowiska.

§ 7. Zasady kształtowania krajobrazu. Ustala się ochronę i kształtowanie krajobrazu poprzez ustalenia w zakresie kształtowania zabudowy zawarte w § 10 niniejszej uchwały.

§ 8. Zasady ochrony dziedzictwa kulturowego i zabytków, w tym krajobrazów kulturowych, oraz dóbr kultury współczesnej.

1. Na obszarze objętym planem występuje stanowisko archeologiczne Rdziostów 1 (AZP 111-063). Obszar stanowiska archeologicznego objęty zostaje ochroną konserwatorską, zgodnie z którą wszelkie działania inwestycyjne wymagają postępowania zgodnie z obowiązującymi przepisami odrębnymi z zakresu ochrony zabytków i opieki nad zabytkami. Na tym obszarze dopuszcza się możliwość prowadzenia robót ziemnych na zasadach określonych w przepisach odrębnych z zakresu ochrony zabytków i opieki nad zabytkami.

§ 9. Zasady wynikające z potrzeb kształtowania przestrzeni publicznych. Na obszarze objętym planem nie znajdują się obszary przestrzeni publicznej w rozumieniu definicji zawartej w § 4 ust. 17 niniejszej uchwały.

§ 10. Zasady kształtowania zabudowy.

1. Ustala się zasady kształtowania zabudowy dla terenu objętego planem:

- 1) wysokość budynków mieszkalnych, urządzeń infrastruktury technicznej nie może przekraczać 12,0 m.
- 2) wysokość garaży, budynków gospodarczych nie może przekraczać 7,0 m.,
- 3) wysokość pozostałych obiektów budowlanych nie może przekraczać 6,0 m. Określone w planie wysokości nie dotyczą wysokości słupów energetycznych, dla których nie podaje się maksymalnej wysokości.
- 4) dachy dwu-, cztero- lub wielospadowe o kącie nachylenia głównych połaci w przedziale od 30 do 45 stopni z dopuszczalnymi przyczółkami i naczółkami; dla budynków gospodarczych i garaży dopuszcza się realizację dachów płaskich,
- 5) dopuszcza się remont, przebudowę, rozbudowę i nadbudowę istniejących budynków z możliwością dostosowania formy dachu, wysokości budynku oraz kąta nachylenia połaci dachowych do parametrów budynku istniejącego,
- 6) dachy w tonacjach kolorów ciemnoczerwony, ciemnobrązowy, grafitowy, szary, czarny matowy, kolor naturalnej dachówki (kolor ceglasty),
- 7) kolorystyka ścian i podmurówki - biel, jasne odcienie kremu i beżu, naturalnego drewna, pastelowe, w odcieniu szarości,
- 8) dopuszcza się dobudowę do budynku mieszkalnego garaży i budynków gospodarczych i przekrycie ich dachami o spadku równym lub mniejszym od spadku dachu głównego,

2. Ustala się następujące wskaźniki:

- 1) zachowanie nadziemnej intensywności zabudowy o wskaźniku minimalnym 0,01 i maksymalnym - 0,4;
- 2) minimalny udział powierzchni biologicznie czynnej – 60%;
- 3) maksymalny udział powierzchni zabudowy – 40%;

3. W granicach terenu objętego planem obowiązuje zapewnienie niezbędnych miejsc postojowych w ilości nie mniejszej niż:

- 1) 1 miejsce postojowe na 1 mieszkanie w zabudowie mieszkaniowej jednorodzinnej,
- 2) miejsc przeznaczonych na parkowanie pojazdów zaopatrzonych w kartę parkingową – z uwagi na specyfikę niniejszego planu - nie wyznacza się.
- 3) realizacja miejsc do parkowania: jako naziemne miejsca parkingowe, w garażu wolnostojącym lub wbudowanym.

§ 11. Granice i sposoby zagospodarowania terenów lub obiektów podlegających ochronie, na podstawie odrębnych przepisów, terenów górniczych, a także obszarów szczególnego zagrożenia powodzią, obszarów osuwania się mas ziemnych, krajobrazów priorytetowych określonych w audycie krajobrazowym oraz w planach zagospodarowania przestrzennego województwa. Na obszarze objętym planem nie znajdują się tereny lub obiekty podlegających ochronie, na podstawie odrębnych przepisów, terenów górniczych, a także obszarów szczególnego zagrożenia powodzią, obszarów osuwania się mas ziemnych, krajobrazów priorytetowych określonych w audycie krajobrazowym oraz w planach zagospodarowania przestrzennego województwa.

§ 12. Zasady i warunki scalania i podziału nieruchomości.

1. Dla terenu objętego planem, z uwagi na specyfikę terenu polegającą na rozproszeniu poszczególnych terenów i ich niewielką powierzchnię, nie zachodzi potrzeba określania zasad i warunków scaleń nieruchomości.

2. W zakresie podziałów nieruchomości ustala się minimalną powierzchnię nowej działki budowlanej w terenie 1MN - 600 m².

3. Dopuszcza się podziały bez określenia minimalnej powierzchni nowo wydzielanej działki, wynikające z konieczności regulacji praw własności, powiększenia działki sąsiedniej, wydzielenia działek pod drogi (wewnętrzne, publiczne) oraz obiekty infrastruktury technicznej. Ponadto, przy scalaniu lub podziale nieruchomości gruntowych lub działek objętych planem należy przewidzieć dostępność do infrastruktury technicznej.

§ 13. Warunki zagospodarowania terenów oraz ograniczenia w ich użytkowaniu, w tym zakaz zabudowy.

1. Obowiązuje wkomponowanie wszystkich obiektów budowlanych w naturalne ukształtowanie terenu i zakaz zmiany naturalnych walorów krajobrazowych oraz tworzenia sztucznych skarp i nasypów.

2. Zabezpieczenie istniejących skarp z zastosowaniem materiałów naturalnych typu kamień, drewno oraz roślinności. Dopuszcza się stosowanie tzw. geokraty.

§ 14. Zasady modernizacji, rozbudowy i budowy systemów komunikacji i infrastruktury technicznej.

1. Na terenie położonym w granicach obszaru objętego planem dopuszcza się przebudowę, rozbudowę, a także zmiany przebiegu lub likwidację istniejących sieci i urządzeń infrastruktury technicznej oraz lokalizacje nowych (w tym również niewidocznych na rysunku planu).

2. W zakresie łączności telekomunikacyjnej - utrzymuje się istniejące urządzenia, sieci i obiekty telekomunikacyjne z możliwością remontów i przebudowy oraz dopuszcza się realizację nowego uzbrojenia terenu z zakresu łączności publicznej w celu zapewnienia telekomunikacji.

3. Doprowadzenie energii elektrycznej na warunkach określonych w przepisach odrębnych. Utrzymuje się istniejącą infrastrukturę elektroenergetyki oraz dopuszcza się jej remonty, modernizację i rozbudowę. Zapewnia się swobodny dostęp i dojazd do infrastruktury technicznej, w tym stacji elektroenergetycznych, linii elektroenergetycznych oraz konstrukcji wsporczych (słupów) w celu przeprowadzenia prac eksploatacyjnych lub usuwania awarii.

4. Na terenie objętym planem dopuszcza się realizację sieci gazowej. Przy ustalaniu lokalizacji projektowanych obiektów i urządzeń nakazuje się zachowanie stref kontrolowanych gazociągów, zgodnie z przepisami odrębnymi.

5. Zaopatrzenie w wodę docelowo z gminnych systemów zaopatrzenia w wodę. Dopuszcza się indywidualny system zaopatrzenia w wodę, w oparciu o obowiązujące przepisy szczególne.

6. Ustalenia w zakresie gospodarki ściekowej dla terenu oznaczonego jako 1MN:

- a) odprowadzenie ścieków komunalnych docelowo do systemów kanalizacji sanitarnej. Do czasu realizacji tych systemów dopuszcza się realizację szczelnych, bezodpływowych zbiorników okresowo opróżnianych, z wywożeniem ścieków na najbliższą oczyszczalnię,
- b) zagospodarowywanie wód opadowych na terenie własnej nieruchomości - odprowadzenie wód opadowych zgodnie wymogami określonymi w przepisach odrębnych. Ustala się możliwość odprowadzenia wód opadowych do systemu opartego na retencjonowaniu wody lub opóźniania ich odpływu w oparciu o rozporządzenie Ministra Infrastruktury z dnia 15 lipca 2021 r. w sprawie przyjęcia Planu przeciwdziałania skutkom suszy.

7. W zakresie gospodarowania odpadami usuwanie odpadów odbywać się będzie poprzez segregację i gromadzenie ich w przystosowanych pojemnikach okresowo opróżnianych w sposób zorganizowany wywożonych zgodnie z prowadzoną polityką Gminy Chełmiec, wynikającą z przepisów odrębnych.

8. Ustala się ogrzewanie obiektów oparte o nośniki energii zapewniające spełnienie wymagań ochrony środowiska w zakresie ochrony powietrza przed zanieczyszczeniem zgodnie z przepisami szczególnymi.

9. W zakresie ochrony przeciwpożarowej obowiązuje zachowanie wymogów określonych w przepisach odrębnych.

§ 15. Ustalenia w zakresie komunikacji.

1. Dla terenu objętego planem należy zapewnić dostęp do drogi publicznej, przez co należy rozumieć dostęp bezpośredni (w przypadku terenów bezpośrednio przylegających do dróg publicznych), dostęp pośredni poprzez wydzielenie drogi wewnętrznej (łączącej teren objęty planem do zainwestowania z drogą publiczną) lub też ustanowienie odpowiedniej służebności (zapewniającej obszarowi do zainwestowania dostęp do drogi publicznej poprzez nieruchomość obciążoną).

2. W obrębie terenu przeznaczonego do zabudowy układ drogowy zapisany w planie może być rozbudowywany o nie wyznaczone na rysunku planu odcinki dróg wewnętrznych oraz ciągów pieszo-jezdnich.

§ 16. Sposób i termin tymczasowego zagospodarowania, urządzania i użytkowania terenów.³ Do czasu zagospodarowania terenu zgodnie z przeznaczeniem określonym w zmianie planu, może on być wykorzystywane w sposób dotychczasowy do czasu zagospodarowania zgodnie z ustaleniami zmiany planu.

Rozdział 3.

- USTALENIA SZCZEGÓŁOWE

§ 17. 1. Wyznacza się TEREN ZABUDOWY MIESZKANIOWEJ JEDNORODZINNEJ, oznaczony na rysunku planu symbolem 1MN.

2. Ustala się podstawowe przeznaczenie terenu 1MN pod lokalizację zabudowy mieszkaniowej jednorodzinnej.

3. Określa się klasę przeznaczenia uzupełniającego 1MN pod:

- 1) teren komunikacji drogowej wewnętrznej,
- 2) teren garażu,
- 3) teren parkingu,
- 4) teren infrastruktury technicznej,
- 5) teren zieleni naturalnej,
- 6) teren zieleni urządzonej.

4. Przeznaczenie wykluczające – teren zabudowy mieszkaniowej jednorodzinnej szeregowej lub grupowej.

5. W terenie 1MN obowiązują zasady kształtowania zabudowy zawarte w § 10.

Rozdział 4.

PRZEPISY KOŃCOWE

§ 18. Ustala się stawkę procentową stanowiącą podstawę do naliczenia opłat, o których mowa w art. 36 ust. 4 ustawy o planowaniu i zagospodarowaniu przestrzennym - 10%.

§ 19. Wykonanie uchwały powierza się Wójtowi Gminy Chełmiec.

§ 20. 1. Uchwała wchodzi w życie po upływie 14 dni od dnia jej ogłoszenia w Dzienniku Urzędowym Województwa Małopolskiego.

2. Uchwała podlega również publikacji na stronie internetowej Gminy Chełmiec.

Przewodnicząca Rady Gminy

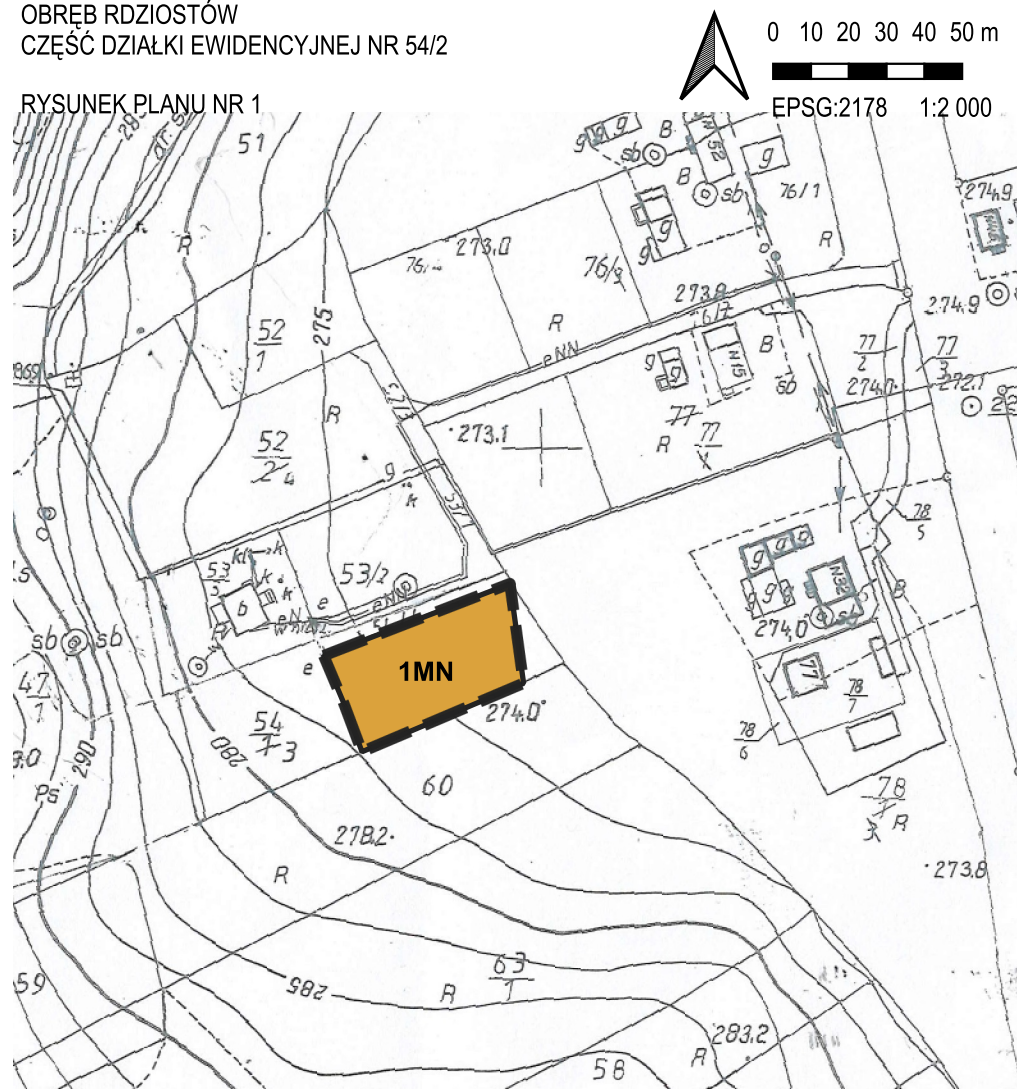
Agnieszka Grzegorzek

ZMIANA MIEJSCOWEGO PLANU ZAGOSPODAROWANIA PRZESTRZENNEGO "CHEŁMIEC IV" GMINY CHEŁMIEC

Załącznik nr 1 do Uchwały Rady Gminy Chełmiec nr XXVIII/1314/2026 z dnia 26 marca 2026 r.



OBRĘB RDZIOSTÓW
CZĘŚĆ DZIAŁKI EWIDENCYJNEJ NR 54/2

RYSUNEK PLANU NR 1



LEGENDA

ELEMENTY USTALEN PLANU:

-  GRANICA OBSZARU OBJĘTEGO ZMIANĄ MIEJSCOWEGO PLANU ZAGOSPODAROWANIA PRZESTRZENNEGO
-  LINIA ROZGRANICZAJĄCA TERENY O RÓŻNYM PRZEZNACZENIU LUB RÓŻNYCH ZASADACH ZAGOSPODAROWANIA

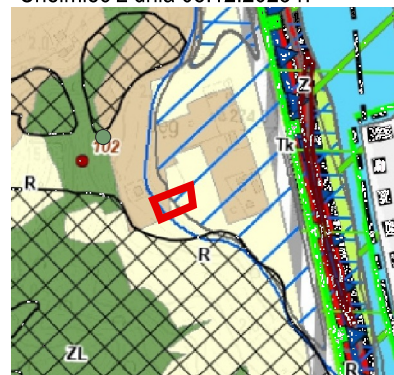
PRZEZNACZENIA TERENÓW:

-  MN TEREN ZABUDOWY MIESZKANIOWEJ JEDNORODZINNEJ







OZNACZENIA OBOWIĄZUJĄCE WYNIKAJĄCE Z PRZEPISÓW ODREBNYCH:

-  STANOWISKO ARCHEOLOGICZNE RDZIOSTÓW 1 (AZP 111-063)

Wyrys ze Studium uwarunkowań i kierunków zagospodarowania przestrzennego Gminy Chełmiec uchwalonego Uchwałą Rady Gminy Chełmiec Nr XLV/1174/2023 Rady Gminy Chełmiec z dnia 08.12.2023 r.



LEGENDA STUDIUM CHEŁMIEC

-  GRANICA TERENU OBJĘTEGO ZMIANĄ PLANU
-  MM Tereny zabudowy mieszkaniowej o zwiększonej intensywności
-  M Tereny zabudowy mieszkaniowej
-  ZL Lasy
-  Z Tereny zieleni
-  U Tereny zabudowy usługowej

Źródło pochodzenia użytego materiału państwowego zasobu geodezyjnego i kartograficznego, o której mowa w art. 40c ust. 3 ustawy z dnia 17 maja 1989 r. – Prawo geodezyjne i kartograficzne (Dz. U. z 2021 r. poz. 1990) - Starostwo Powiatowe w Nowym Sączu.

Załącznik nr 2 do Uchwały Rady Gminy Chełmiec
nr XXVIII/1314/2026 z dnia 26 marca 2026 r.

**Rozstrzygnięcie Rady Gminy Chełmiec w sprawie uwag do projektu planu
oraz w sprawie realizacji zapisanych w planie inwestycji w zakresie infrastruktury technicznej,
które należą do zadań własnych gminy oraz zasadach ich finansowania**

1. Rada Gminy Chełmiec po zapoznaniu się z oświadczeniem Wójta Gminy Chełmiec stwierdzającym brak uwag do projektu zmiany miejscowego planu zagospodarowania przestrzennego Gminy Chełmiec, dot. przeznaczenia terenu położonego w obrębie Rdziostów - w okresie konsultacji społecznych, stwierdza brak potrzeby rozstrzygnięcia, o którym mowa w art. 20 ust. 1 ustawy z dnia 27 marca 2003 roku o planowaniu i zagospodarowaniu przestrzennym (tekst jednolity: Dz. U. z 2024, r. poz. 1130).

2. W związku z tym że zmiana miejscowego planu zagospodarowania przestrzennego Gminy Chełmiec nie wprowadza nowych zapisów dot. realizacji inwestycji w zakresie infrastruktury technicznej, które należą do zadań własnych gminy, Rada Gminy Chełmiec stwierdza brak potrzeby rozstrzygnięcia o sposobie realizacji inwestycji które należą do zadań własnych gminy oraz zasadach ich finansowania, o którym mowa w art. 20 ust. 1 ustawy z dnia 27 marca 2003 roku o planowaniu i zagospodarowaniu przestrzennym (tekst jednolity: Dz. U. z 2024 r. poz. 1130).

Załącznik nr 3 do Uchwały Rady Gminy Chełmiec

nr XXVIII/1314/2026 z dnia 26 marca 2026 r.

Zalacznik3.xml

Dane przestrzenne, o których mowa w art. 67a ust. 3 i 5 ustawy z dnia 27 marca 2003 r. o planowaniu i zagospodarowaniu przestrzennym (j.t. Dz.U. z 2020 r. poz. 293 z późn. zm.) ujawnione zostaną po kliknięciu w ikonę