



DZIENNIK URZĘDOWY

WOJEWÓDZTWA LUBELSKIEGO

Lublin, dnia 7 lipca 2015 r.

Poz. 2165

UCHWAŁA NR VII/33/2015 RADY GMINY GORZKÓW

z dnia 23 czerwca 2015 r.

w sprawie zaliczenia dróg do kategorii dróg gminnych

Na podstawie art. 18 ust. 2 pkt 15 ustawy z dnia 8 marca 1990 r. o samorządzie gminnym (Dz. U. 2013 r. poz. 594, z późn. zm.) i art. 7 ust. 2 ustawy z dnia 21 marca 1985 r. o drogach publicznych (Dz. U. 2015 r. poz. 460), po zasięgnięciu opinii Zarządu Powiatu Krasnostawskiego, Rada Gminy Gorzków uchwala, co następuje:

§ 1. 1. Zalicza się do kategorii dróg gminnych:

- 1) drogę położoną na działkach o numerach ewidencyjnych: 443, 284, 307 obręb Czysta Dębina Kolonia; 219 obręb Baranica; 400, 216/2 obręb Bogusław od drogi powiatowej nr 3105 L Czysta Dębina – Baranica – Bogusław do drogi gminnej nr 109727 L,
- 2) drogę położoną na działkach o numerach ewidencyjnych: 174, 70 obręb Góry od drogi powiatowej nr 3114 L Chorupnik – Góry do drogi wojewódzkiej nr 842,
- 3) drogę położoną na działkach o numerach ewidencyjnych: 426, 425 obręb Olesin od drogi gminnej nr 109721 L Olesin do granicy gminy,
- 4) drogę położoną na działkach o numerach ewidencyjnych: 181/3, 155 obręb Bobrowe od drogi powiatowej nr 3118 L Bobrowe do drogi gminnej nr 110032 L.

2. Przebieg dróg zaliczonych do kategorii dróg gminnych oznaczony jest na załącznikach graficznych do niniejszej uchwały numerami 1, 2, 3, 4.

§ 2. Wykonanie uchwały powierza się Wójtowi Gminy Gorzków

§ 3. Uchwała wchodzi w życie po upływie 14 dni od dnia ogłoszenia w Dzienniku Urzędowym Województwa Lubelskiego.



Przewodniczący Rady Gminy

Dariusz Stasieczek

Załącznik nr 1 do uchwały Nr VII/33/2015
Rady Gminy Gorzków
z dnia 23 czerwca 2015r.





LEGENDA

-  - OZNACZENIE DROGI POWIATOWEJ
-  - OZNACZENIE DROGI GMINNEJ

KOPIA MAPY EWIDENCYJNEJ
GMINA GORZKÓW
OBREBY: CZYSTA DĘBINA-KOLONIA,
BARANICA, BOGUSŁAW
SKALA 1:50 000

Załącznik nr 2 do uchwały Nr VII/33/2015
Rady Gminy Gorzków
z dnia 23 czerwca 2015r.

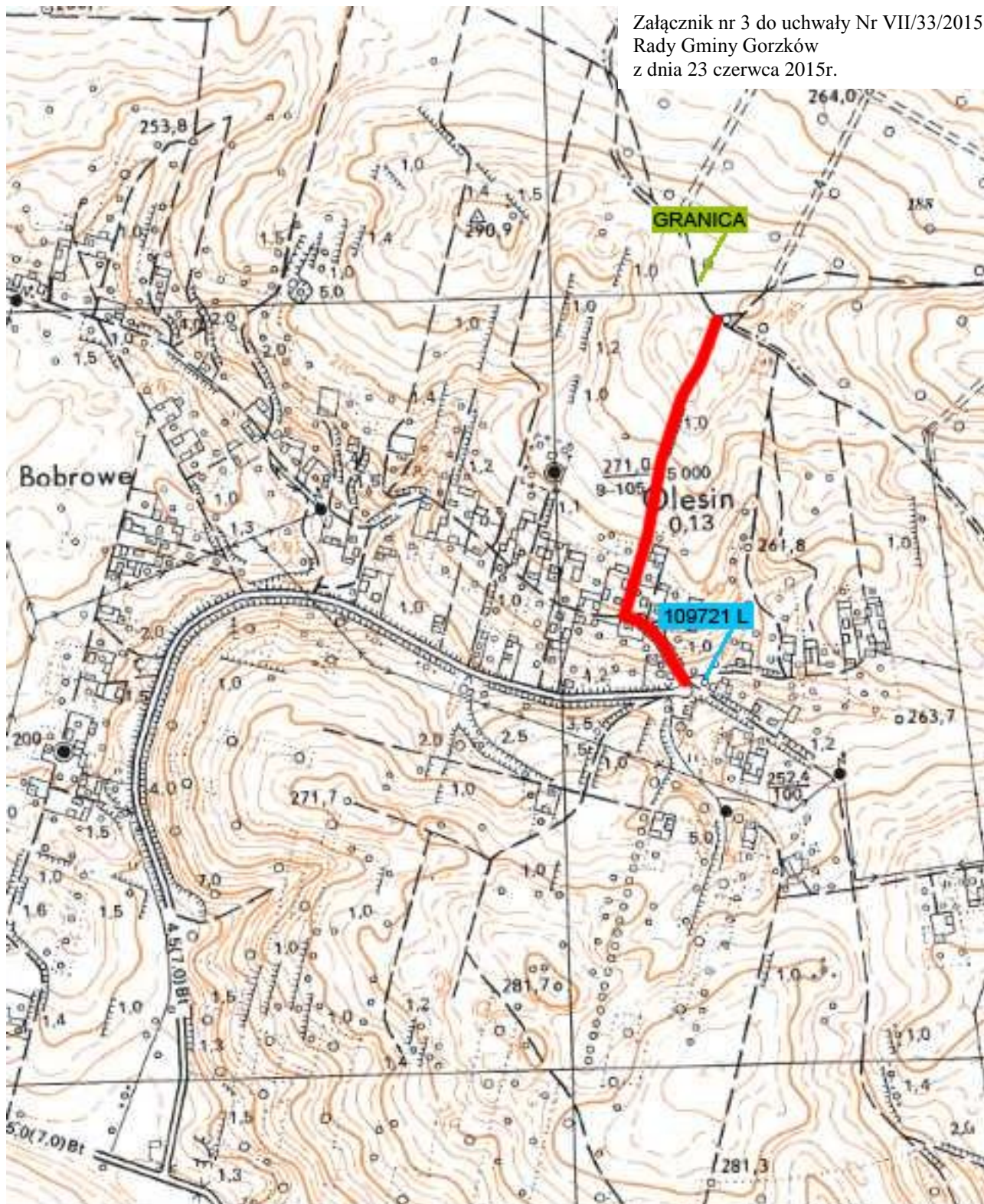
**LEGENDA**

-  - OZNACZENIE DROGI POWIATOWEJ
-  - OZNACZENIE DROGI WOJEWÓDZKIEJ



0 0.15 0.3km

KOPIA MAPY EWIDENCYJNEJ
GMINA GORZKÓW
OBREBY: GÓRY
SKALA 1:10 000

Załącznik nr 3 do uchwały Nr VII/33/2015
Rady Gminy Gorzków
z dnia 23 czerwca 2015r.



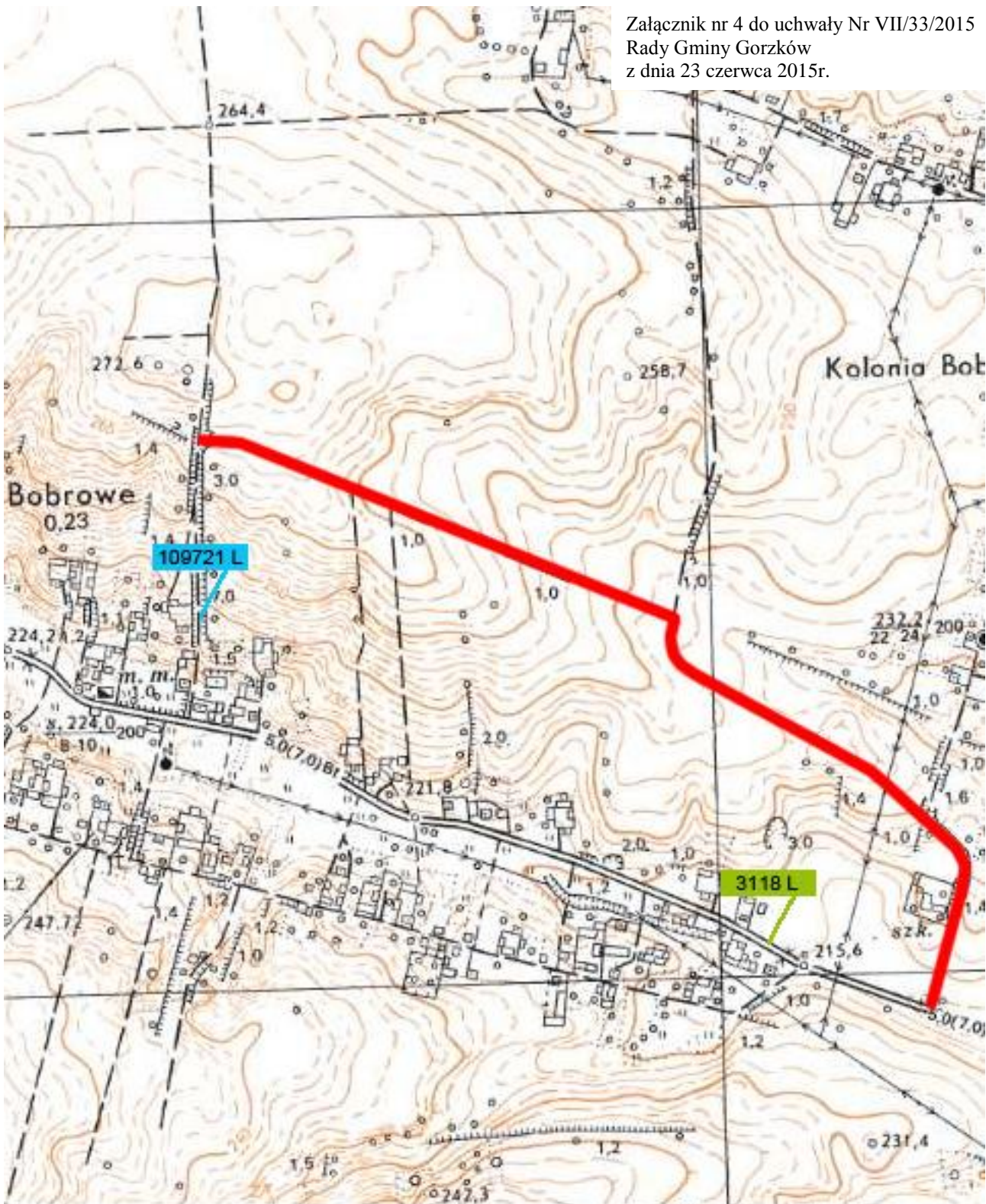
LEGENDA

-  - OZNACZENIE GRANICY GMINY
-  - OZNACZENIE DROGI GMINNEJ



0 0.15 0.3km

KOPIA MAPY EWIDENCYJNEJ
GMINA GORZKÓW
OBREBY: OLESIN
SKALA 1:10 000

Załącznik nr 4 do uchwały Nr VII/33/2015
Rady Gminy Gorzków
z dnia 23 czerwca 2015r.



LEGENDA

-  - OZNACZENIE DROGI POWIATOWEJ
-  - OZNACZENIE DROGI GMINNEJ

KOPIA MAPY EWIDENCYJNEJ
GMINA GORZKÓW
OBRĘB: BOBROWE
SKALA 1:10 000