



DZIENNIK URZĘDOWY

WOJEWÓDZTWA LUBELSKIEGO

Lublin, dnia 7 lipca 2015 r.

Poz. 2178

UCHWAŁA NR NR VII/35/2015 RADY GMINY STĘŻYCA

z dnia 29 maja 2015 r.

w sprawie zaliczenia dróg na terenie Gminy Stężyca do kategorii dróg gminnych

Na podstawie art. 18 ust. 2 pkt 15, art. 40 ust 1 ustawy z dnia 8 marca 1990r. o samorządzie gminnym (Dz. U. z 2013r. poz.594, z późn. zm.), art. 7 ust. 2 ustawy z dnia 21 marca 1985r. o drogach publicznych (Dz. U. z 2015r. poz.460) po zasięgnięciu opinii Zarządu Powiatu w Rykach, Rada Gminy uchwała, co następuje:

§ 1. Zalicza się do kategorii dróg gminnych drogi położone na terenie Gminy Stężyca, wymienione w załączniku nr 1 do uchwały.

§ 2. Położenie i przebieg dróg, o których mowa w §1 w miejscowości Stężyca określa załącznik Nr 2 do uchwały, pozostałych dróg - załącznik Nr 3 do uchwały.

§ 3. Wykonanie uchwały powierza się Wójtowi Gminy Stężyca.

§ 4. Uchwała wchodzi w życie po upływie 14 dni od daty ogłoszenia w Dzienniku Urzędowym Województwa Lubelskiego.

Przewodniczący Rady Gminy

Tadeusz Ptaszek

Załącznik Nr 1
do uchwały Nr VII/35/2015
Rady Gminy Stężycza
z dnia 29 maja 2015 roku

GMINA STĘŻYCZA DROGI GMINNE

DZIAŁKA	POWIERZCHNIA
OBREB BRZEŹCE	
1	0,3400
1003	0,0500
1014	0,1100
1036	0,0100
1051	0,0200
1053	0,0400
1064	0,5300
108	0,1500
129	0,0500
140	0,1500
346	0,4600
426	0,0400
438	0,3300
463	0,2800
505	0,5300
538	0,1400
539	0,1200
540	0,0400
592	0,6100
701	0,0400
714	0,3900
722	0,4500
754	0,1900
759	0,1000
772	0,4300
773	0,1400
974	0,1700
84	0,1800
852	0,7900
910	0,0400
916	0,0800
924	0,1600
928	0,0500
949	0,2400
RAZEM :	7,4300
OBREB DŁUGOWOLA	
1022	0,1300
1092	0,1400
1107	0,2900
114	0,3300
1181	0,3400
1477	0,1700
1536	0,0800
1582	0,2200
1782	0,0400
1796/2	0,2200

1797	0,2700
1798/2	0,1100
1876	0,2300
963	0,3400
1978	0,0200
270	0,8000
271	0,0800
301	0,1800
338	0,2800
339	0,0300
371	0,3600
445	0,3200
512	0,3600
779	0,1500
818	0,2100
870	0,5700
871	0,2300
RAZEM:	6,5000
OBREB DRACHALICA	
125	0,2600
126/1	0,2600
126/2	0,0100
220	0,0200
53/2	0,2000
54/2	0,2000
91	0,2600
RAZEM:	1,3300
OBREB KLETNIA	
1389	0,0200
139/2	0,3000
1437	0,1600
1455	0,1100
1465	0,2000
1478	0,1400
1508	0,3700
1561	0,8500
1737	0,0400
1740	0,1600
1769	0,1200
1796	0,3300
1872	0,5200
1873	0,0800
1906	0,1500
1924	0,0300
20	0,2100
201	0,1200
226	0,0400
244	0,1600
333	0,4000
363	0,0800
51	0,1600
575	0,3300
62	0,0300

620	0,0001
625	0,1900
797	0,0200
803	0,7400
RAZEM:	6,1601
OBREB KRUKÓWKA	
289	0,12052
291	0,3559
292	0,6567
293	0,4024
294	0,1694
295	0,2024
296	0,1733
297	0,0836
298	0,4743
299	0,5789
300	0,2022
301	0,1598
302	0,1752
RAZEM:	3,8393
OBREB NADWIŚLANKA	
1	0,5524
101	0,1657
128	0,2675
149	0,1267
163	0,3754
2	0,3100
30	0,0442
311/4	0,3321
323	0,0358
338	0,0194
358	0,0122
363	0,2372
364	0,0420
72	0,0072
84/2	0,4032
RAZEM:	2,9310
OBREB STEŻYCA	
1068/12	0,0022
1154/1	0,0064
2039/1	0,0361
5047	0,0480
5162	0,0306
744/3	0,2500
2109	0,0880
2645/8	0,0735
5000/1	0,0239
1970/2	0,1425
1970/5	0,0220
2114/4	0,0211
1068/1	0,0716
1068/5	0,0027
2590/3	0,0093

RAZEM:	0,8279
OBRĘB ZIELONKA	
552	0,1862
555	0,0488
556	0,0308
557	0,1788
558	0,1267
560	0,2523
561	0,1538
562	0,2013
563	0,0321
RAZEM:	1,2106
OBRĘB BRZEZINY	
1231	0,1853
1288	0,8986
1322	0,6007
947	0,2450
1347	0,6000
1348	0,2032
1349	0,1246
1351	0,5002
1352	1,3457
1353	0,3138
1354	0,1284
1355	0,8034
1357/3	0,2436
1358	0,1070
848	0,1046
1367	0,0834
1369	0,1942
1370	0,0542
1371/2	0,0975
1371/3	0,2080
1372	0,0585
815	0,2975
1384	0,3567
314	0,1910
318	0,6335
351	0,0239
368	0,3726
376	0,1932
797	0,4858
477	0,4334
497	0,5500
711	0,1282
573	0,2215
609	0,1225
635	0,5847
652	0,1300
671	0,1138
687	0,0844
694	0,1085
RAZEM:	12,7409

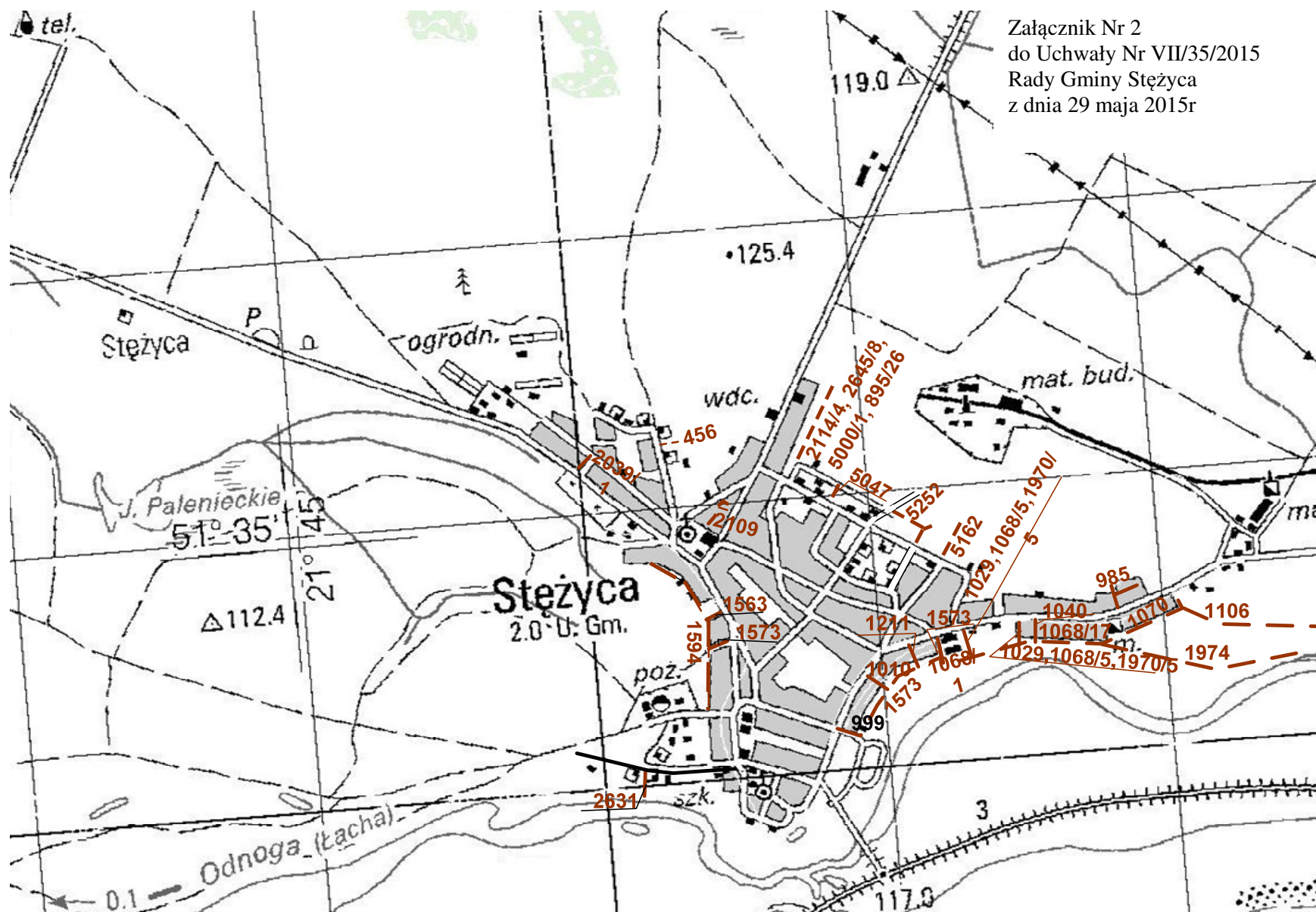
OBREB PAPROTANIA	
1068/1	0,0400
100	0,2300
1019	0,8300
1029	0,3700
1052	0,2200
107	0,0500
1134	0,5300
1198	0,5900
1232	0,5800
1262	0,3600
1285	0,4600
1316	0,1300
1323	0,0800
1356/1	0,0500
1356/3	0,6000
1357/3	0,6200
1386	0,2500
141	0,5700
163	0,0600
194	0,0200
198	0,1900
212	0,1200
993	0,1300
258	0,6600
26/2	0,5500
288	0,2700
300	0,5700
301	0,7100
312	0,3900
329	0,2500
510	0,9100
55	0,8200
57	0,0500
624	0,0800
637	0,0900
64	0,2200
644	0,3600
647	0,8100
657	0,0400
782	0,2500
801	0,9000
827	0,0500
841	0,3100
873	0,6600
88	0,0500
936	0,1900
949	0,0300
974	0,0300
983	0,6000
RAZEM:	16,9300
OBREB NOWA ROKITNIA	
265	0,1400

277	0,1500
61/1	0,5800
64	0,3800
70	0,1100
75	0,2100
RAZEM:	1,5700
OBREB PAWLOWICE	
1017	0,2100
118	0,9200
1409	0,3700
1485	0,2100
1527	0,8200
1532	0,0200
1631	0,7300
173	0,2200
1744	0,2400
1882	0,0300
1903	0,2000
1995	1,4800
1996	0,2900
301	0,2600
352	0,0500
534	0,0600
604	0,5700
691	1,9600
778	0,0500
834	0,3000
84	0,3200
86	0,7700
940	0,3400
RAZEM:	10,4200
OBREB PIOTROWICE	
321	1,3400
361	0,0800
393	0,0001
398	0,3500
399	0,0800
407	0,0200
408	0,6900
410	0,2600
421	0,0600
433	0,1900
441	0,1900
445	0,1100
447	0,0200
506	0,0600
528	0,0500
549/2	0,5200
617	0,0500
RAZEM:	4,0901
OBREB PRAŻMÓW	
143	0,0800
144	0,3500

163	0,0400
176	0,0500
189	0,5600
224	0,2500
229/1	0,0400
259	0,0300
285	0,1000
294	0,0200
76/1	0,1100
82	0,0500
54	0,1000
RAZEM:	1,7800
OBRĘB STARA ROKITNIA	
1213/3	1,5100
1404	0,2300
1446	0,4200
1696	0,0900
1706	0,1200
1910	0,0300
2045	0,3200
2184/1	0,3800
2334	0,2000
2337	0,0600
2338	0,0800
2363	0,0200
2372	0,7300
2373	0,1200
2406	0,0600
260	0,3600
261	0,0300
566	0,1000
568	0,1100
752	0,0300
753	0,5600
754	0,2400
970	0,1800
971	0,3300
RAZEM:	6,3900
OBRĘB STEŻYCA	
5252	0,1424
1010	0,0253
1023	0,1257
1036	0,0272
1040	0,0326
1067	0,3091
1068/17	0,2061
1070	0,1187
1093	0,2147
1102	0,0444
1106	0,3893
1154/3	0,3415
1167	0,0309
1203/3	0,0100





1222	0,1764
1232	0,5325
1245	0,6700
1266	0,4718
1288/2	1,0485
1290	0,2079
1298	0,0892
1304	0,9630
1320	0,2543
1335	0,5116
1371/2	0,3428
1387	0,3634
1389	0,2589
1398	0,1937
1419	0,1837
1425	0,4220
1437	0,1700
1487	0,5784
1488	0,2725
1563	0,0410
1573	0,0282
1594	0,6573
1616	0,3426
1647	0,3558
1670	0,3225
1703	0,4188
1704	0,0634
1705	0,2230
999	0,0800
985	0,1160
1974	0,4807
2631	0,0279
411	0,2070
412	0,1067
413	0,1145
414	0,3769
456	0,0225
457/1	0,1100
457/2	0,0615
457/3	0,2334
489	0,6606
967	0,0519
490	0,4526
491	0,3200
521	0,3325
550	0,5885
577	0,2018
595	0,3332
596	0,3750
614	0,5890
714	0,7206
745	0,6167
776	0,2298

777	0,3400
788	0,2571
796	0,3263
818	0,2900
839	0,2829
840	0,5266
904	0,0409
910	0,1345
955	0,1738
956	0,0900
RAZEM:	22,0525



Załącznik Nr 2
do Uchwały Nr VII/35/2015
Rady Gminy Stężyca
z dnia 29 maja 2015r

Legenda

-  Drogi wojewódzkie
-  Drogi powiatowe
-  Drogi gminne
-  Drogi gminne projektowane

Załącznik Nr 3
do Uchwały Nr VII/35/2015
Rady Gminy Stężyca
z dnia 29 maja 2015r

