



# DZIENNIK URZĘDOWY

## WOJEWÓDZTWA LUBELSKIEGO

---

Lublin, dnia 15 lipca 2015 r.

Poz. 2309

### UCHWAŁA NR IX/41/15 RADY GMINY STRZYŻEWICE

z dnia 24 czerwca 2015 r.

#### **w sprawie zaliczenia drogi w Borkowiznie i Kolonii Kielczewice Dolne do kategorii dróg gminnych**

Na podstawie art. 18 ust. 2 pkt. 15 ustawy z dnia 8 marca 1990 r. o samorządzie gminnym ( Dz. U. z 2013r., poz. 594 z późn. zmianami) oraz art. 7 ust. 2 ustawy o drogach publicznych z dnia 21 marca 1985 r. (Dz. U. z 2013r., poz. 260 z późn. zm.) Rada Gminy Strzyżewice po zasięgnięciu opinii Zarządu Powiatu w Lublinie uchwała co następuje:

**§ 1.** Zalicza się do kategorii dróg gminnych drogę na odcinku:

- na działce nr ew. 41/2 w Borkowiznie,
- na działkach nr ew. 447 i 181 w Kolonii Kielczewice Dolne

(od drogi gminnej nr 107139L do drogi gminnej nr 107139L) na długości 3025 m w miejscowościach: Borkowizna i Kolonia Kielczewice Dolne.

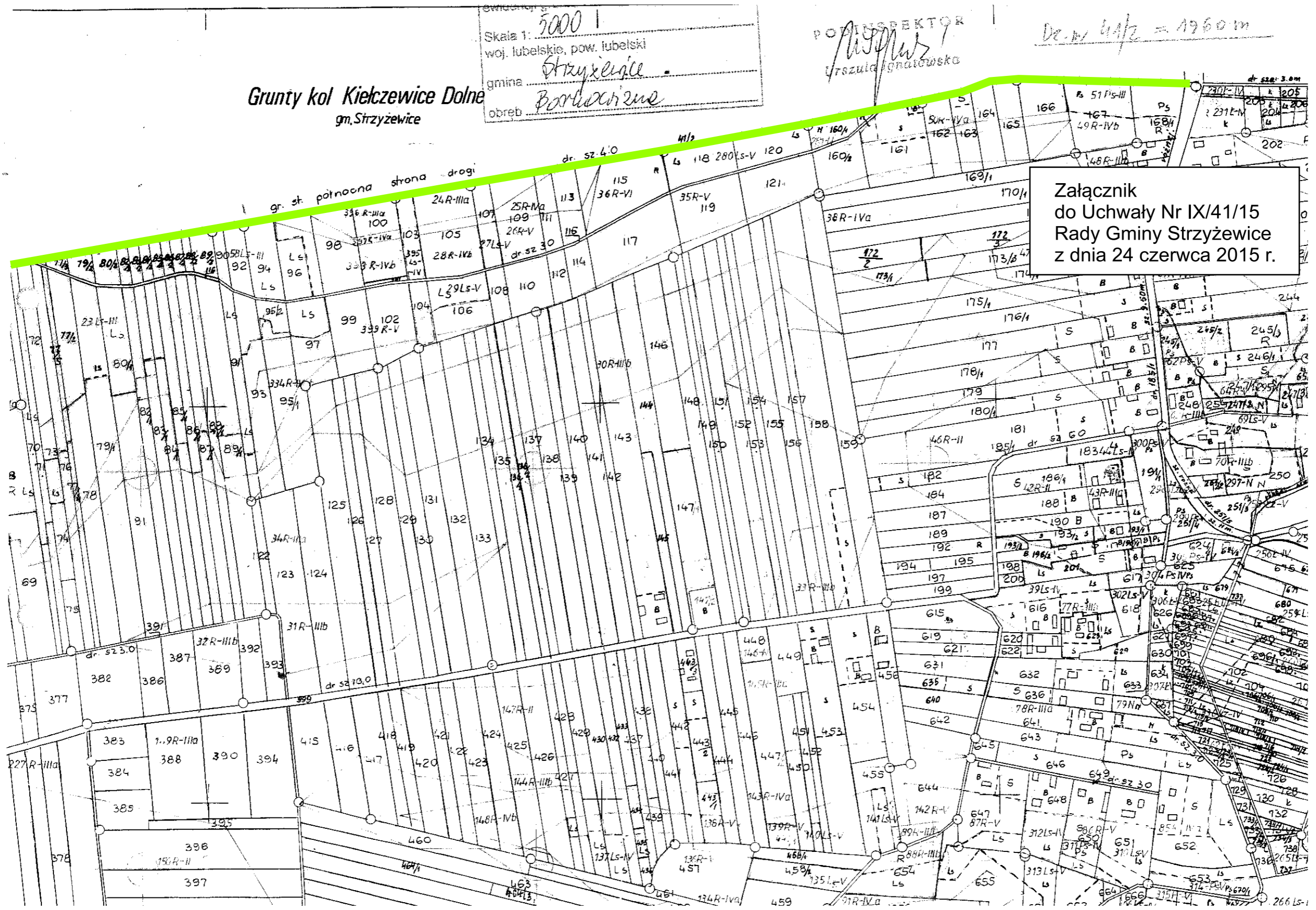
**§ 2.** Położenie i przebieg drogi, o której mowa w § 1 oznaczone jest na mapach stanowiących załącznik do niniejszej uchwały.

**§ 3.** Wykonanie uchwały powierza się Wójtowi Gminy.

**§ 4.** Uchwała wchodzi w życie po upływie 14 dni od dnia ogłoszenia w Dzienniku Urzędowym Województwa Lubelskiego.

Przewodniczący Rady Gminy  
Strzyżewice

**Mirosław Worobik**

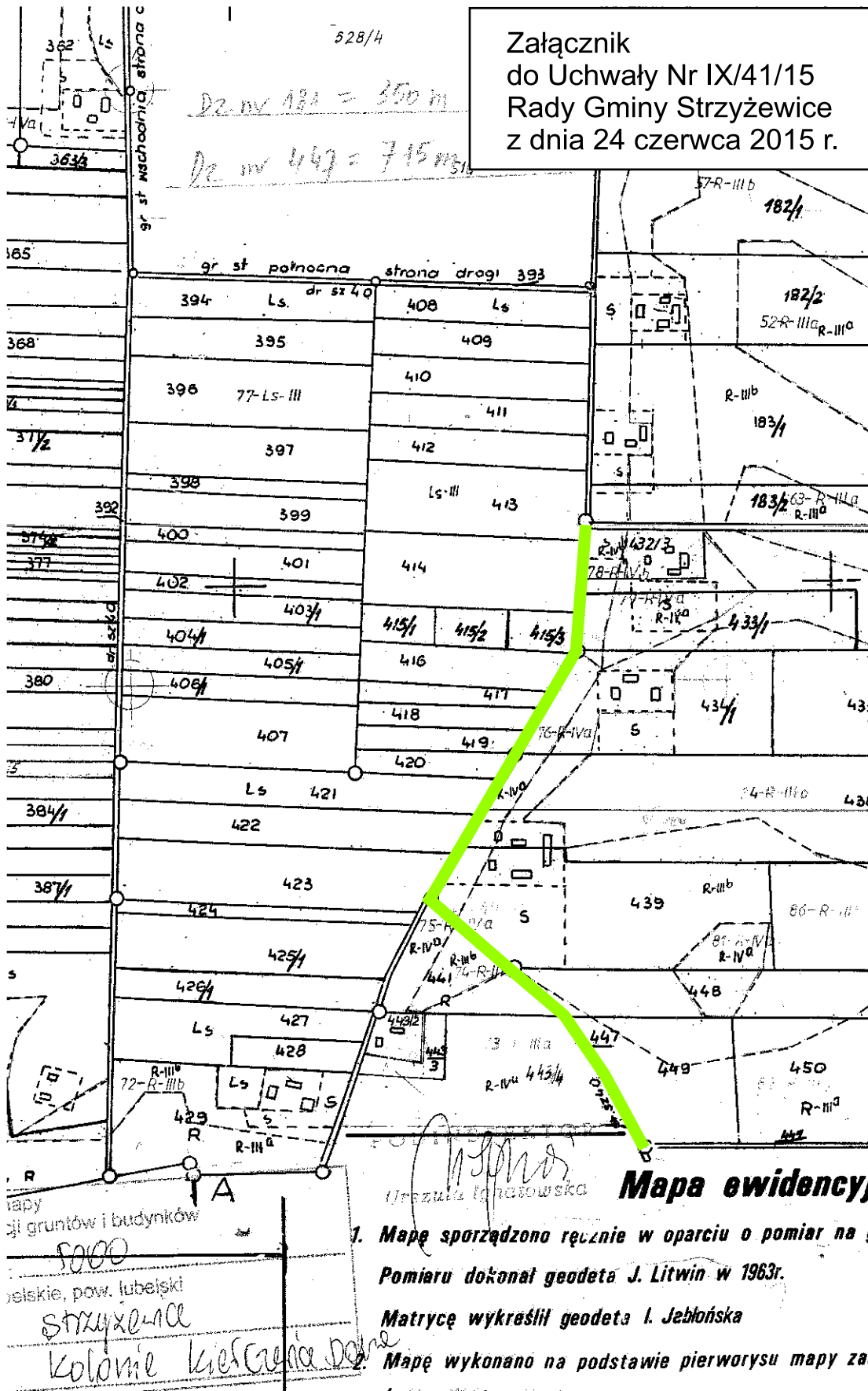


Załącznik  
do Uchwały Nr IX/41/15  
Rady Gminy Strzyżewice  
z dnia 24 czerwca 2015 r.

Kopia mapy  
ewidencji gruntów i budynków  
Skala 1: 5000  
woj. lubelskie, pow. lubelski  
gmina Strzyżewice  
obrob. Borkowicz

Gn





Załącznik  
do Uchwały Nr IX/41/15  
Rady Gminy Strzyżewice  
z dnia 24 czerwca 2015 r.

528/4  
Dz. nr 181 = 350 m  
Dz. nr 447 = 715 m

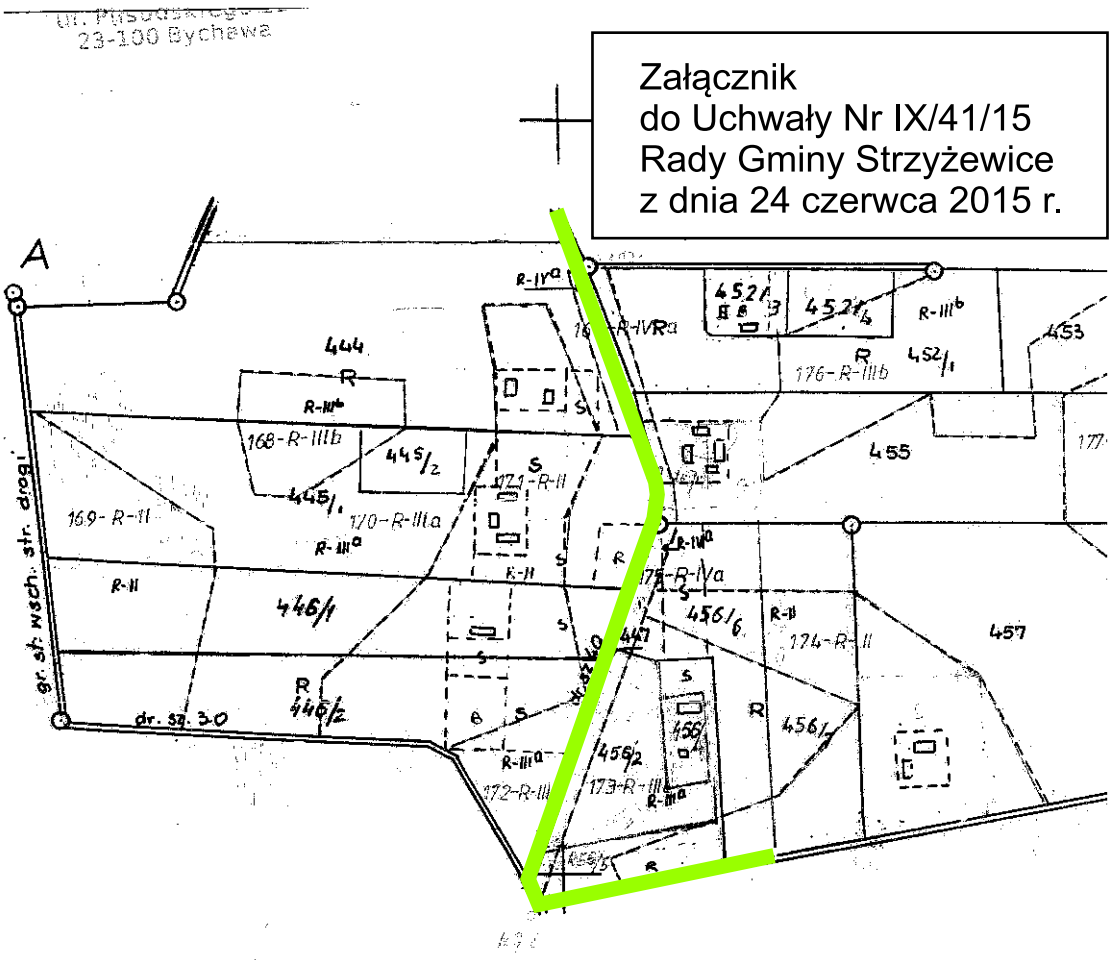
Mapy  
ziemi gruntów i budynków

5000  
pow. lubelski  
Strzyżewice  
Kolonia Kierucina Dobra

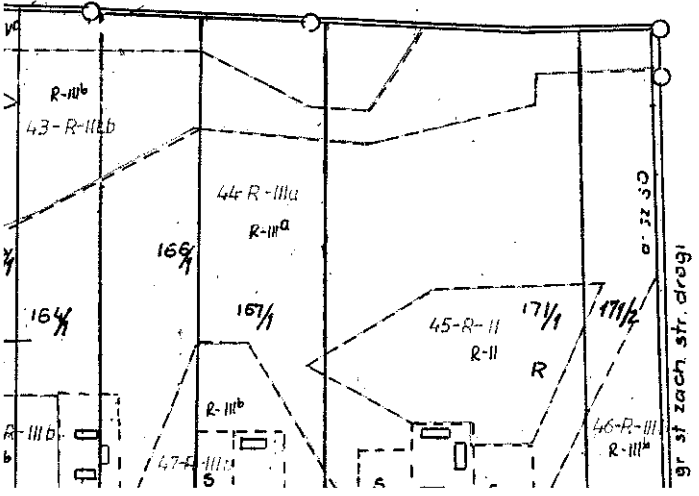
*[Signature]*  
Ireneusz Janowski

**Mapa ewidencyj**

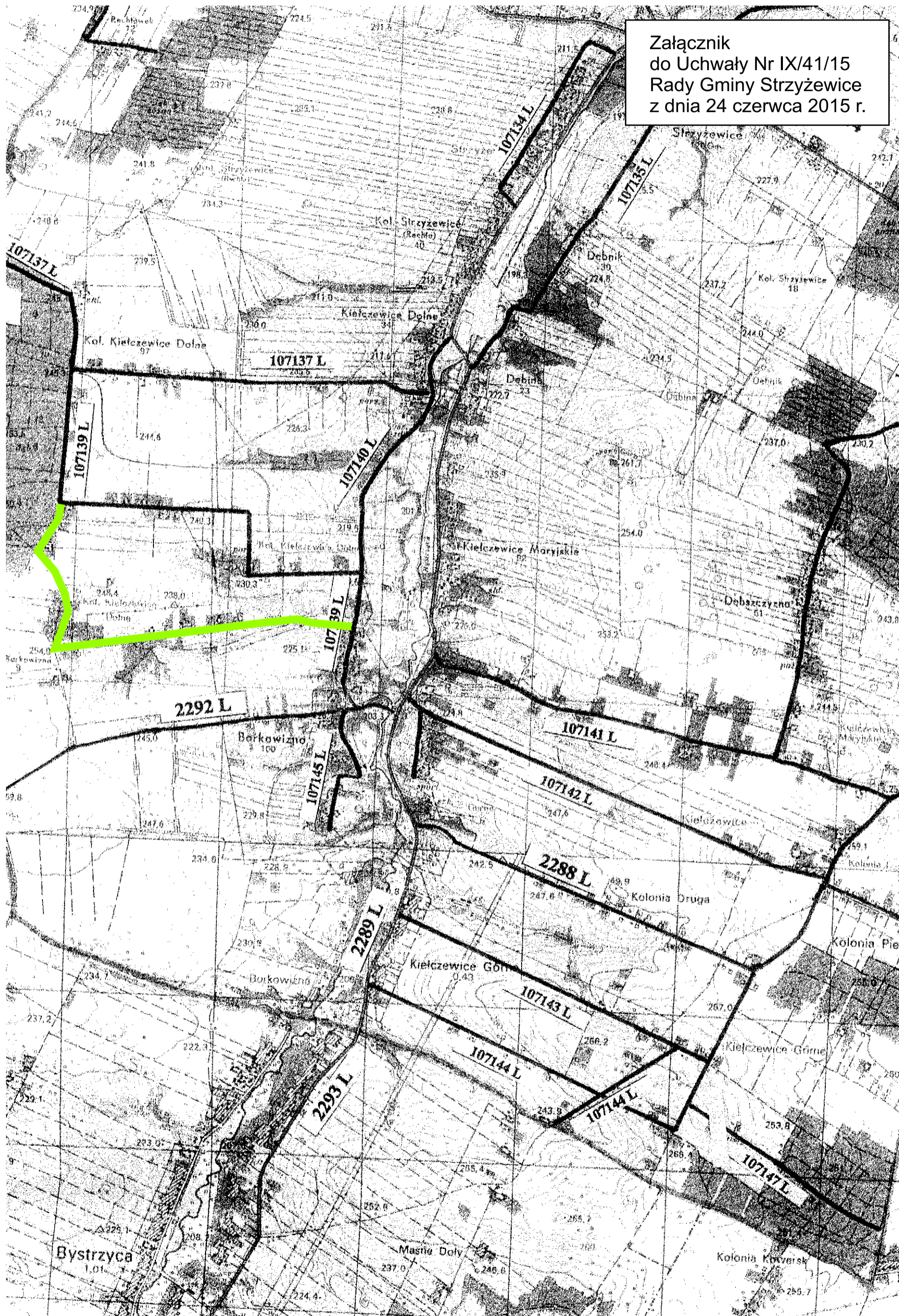
- Mapę sporządzono ręcznie w oparciu o pomiar na 1:5000. Pomiaru dokonał geodeta J. Litwin w 1963r.
- Matrycę wykreślił geodeta I. Jabłońska
- Mapę wykonano na podstawie pierworysu mapy zas.



Kopia mapy  
evidencji gruntów i budynków  
Skala 1: 5000  
woj. lubelskie, pow. lubelski  
gmina Strzyżewice  
obręb Kolonia Kieł



PODINSPEKTOR  
*[Signature]*  
Urszula Ignatowska **Kieł.**



Załącznik  
do Uchwały Nr IX/41/15  
Rady Gminy Strzyżewice  
z dnia 24 czerwca 2015 r.