



DZIENNIK URZĘDOWY

WOJEWÓDZTWA LUBELSKIEGO

Lublin, dnia 15 lipca 2015 r.

Poz. 2332

UCHWAŁA NR IX/40/15 RADY GMINY STRZYŻEWICE

z dnia 24 czerwca 2015 r.

w sprawie zaliczenia drogi w Strzyżewicach, Kielczewicach Dolnych i Kolonii Kielczewice Dolne do kategorii dróg gminnych

Na podstawie art. 18 ust. 2 pkt. 15 ustawy z dnia 8 marca 1990 r. o samorządzie gminnym (Dz. U. z 2013r., poz. 594 z późn. zmianami) oraz art. 7 ust. 2 ustawy o drogach publicznych z dnia 21 marca 1985 r. (Dz. U. z 2013r., poz. 260 z późn. zm.) Rada Gminy Strzyżewice po zasięgnięciu opinii Zarządu Powiatu w Lublinie uchwała co następuje:

§ 1. Zalicza się do kategorii dróg gminnych drogę na odcinku:

- na działce nr ew. 461/5 w Strzyżewicach,
- na działce nr ew. 298 w Kielczewicach Dolnych,
- na działkach nr ew. 511/2 i 116 w Kolonii Kielczewice Dolne

(od drogi powiatowej nr 2289L do drogi gminnej nr 107137L) na długości 3560 m w miejscowościach: Strzyżewice, Kielczewice Dolne, Kolonia Kielczewice Dolne.

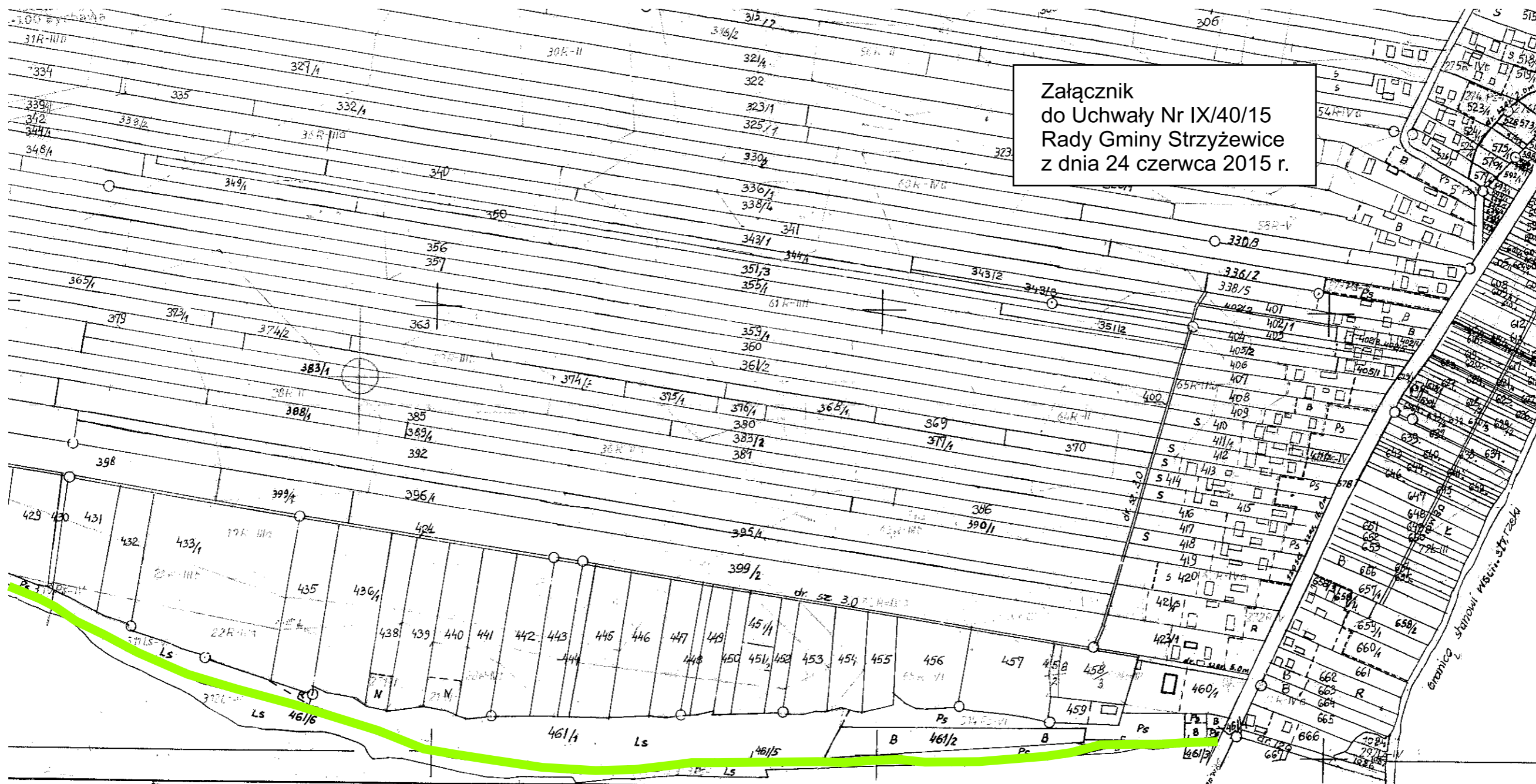
§ 2. Położenie i przebieg drogi, o której mowa w § 1 oznaczone jest na mapach stanowiących załącznik do niniejszej uchwały.

§ 3. Wykonanie uchwały powierza się Wójtowi Gminy.

§ 4. Uchwała wchodzi w życie po upływie 14 dni od dnia ogłoszenia w Dzienniku Urzędowym Województwa Lubelskiego.

Przewodniczący Rady Gminy
Strzyżewice

Mirosław Worobik

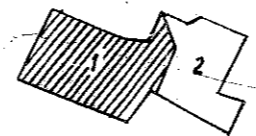


Mapa ewidencyjna 1:5000

Wykonano ręcznie w oparciu o pomiar na gruncie
 przez geodeta Cz. Górnit w 1962.
 przełożył geodeta B. Krzyżanowska
 nowo na podstawie pierwotny mapy zasadniczej sporządzonej na podkładzie
 fotograficznym
 wykonano metodą fotograficzną w WBGiTR w Lublinie w 1977r.
 metodą fotokładu

Dr. m. 461/5 = 1770 m

Układ arkuszy

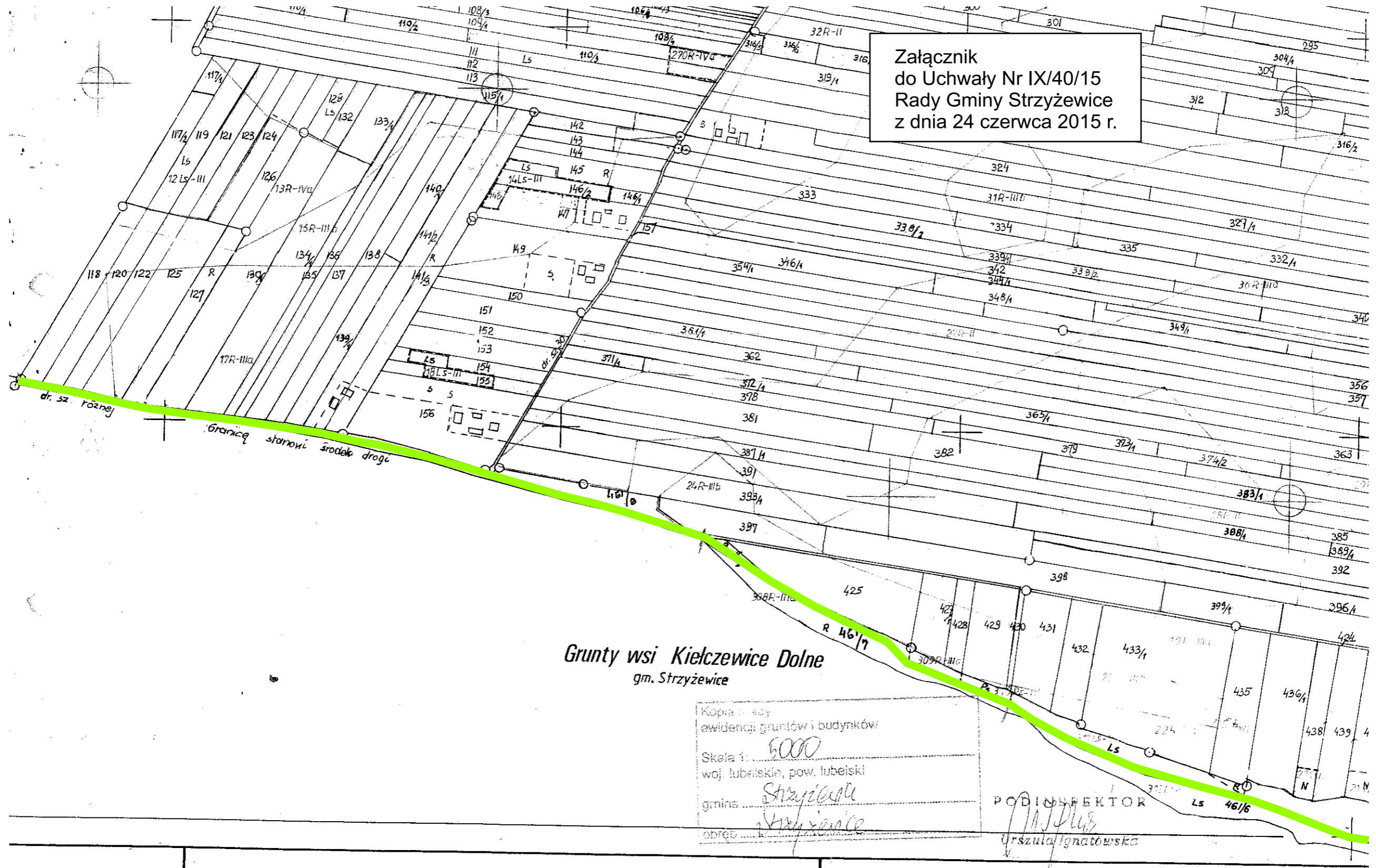


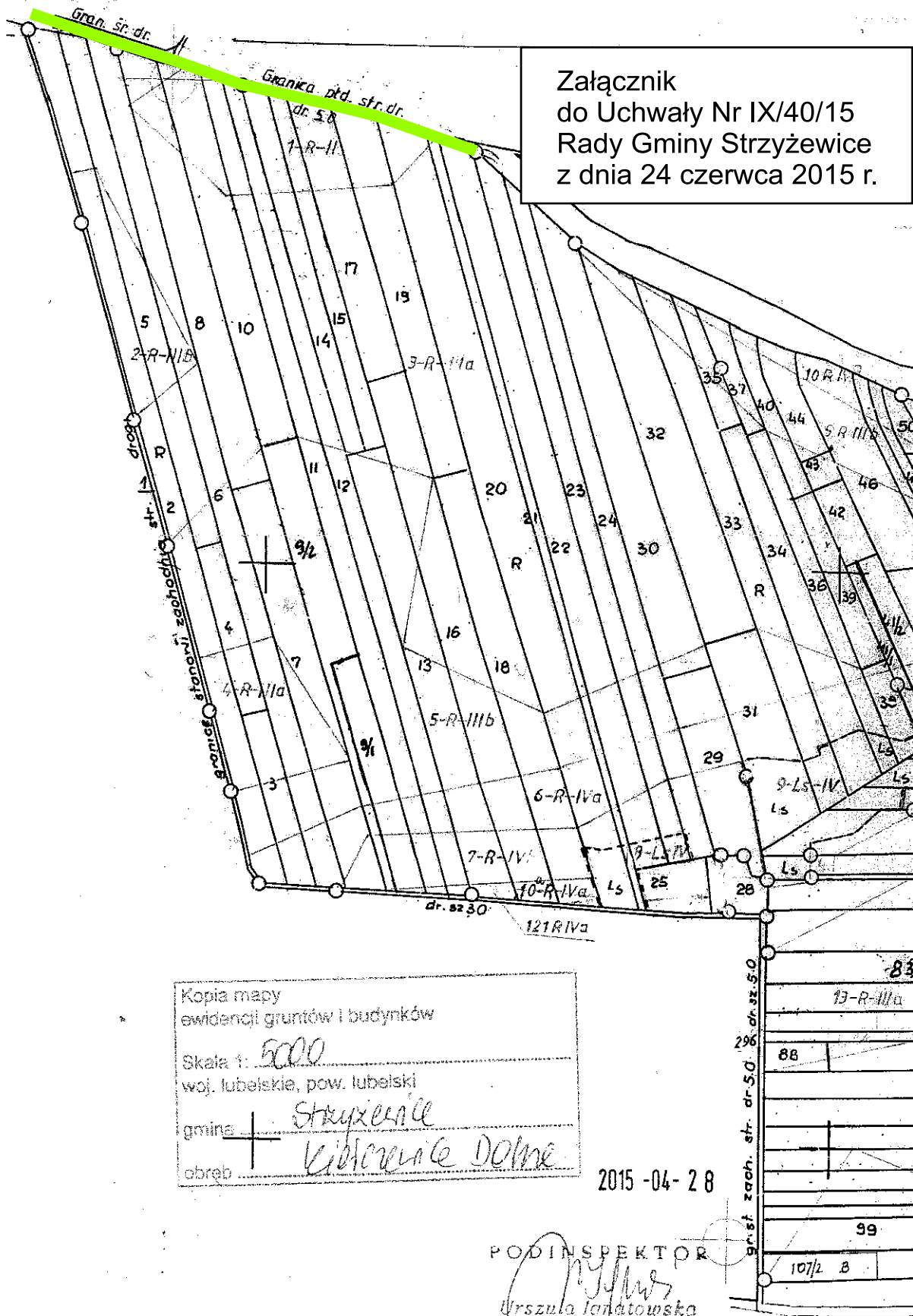
WOJEWÓDZKIE BIURO GEODEZJI I TERENÓW ROLNYCH

Kopia mapy w LUBLINIE
 ewidencji gruntów i budynków
 Kierownik roboty: *W. G. 000* Kierownik pracowni:
 woj. lubelskie, pow. lubelski
 granica: *Strzyżewice*
 Inspektor kontroli: *Strzyżewice* Główny inżynier:
 odbiór: *Strzyżewice*

Kontrolę techniczną

St. Insp. Geod. mgr. inż.





Kopia mapy
ewidencji gruntów i budynków

Skala 1: 5000

woj. lubelskie, pow. lubelski

gmina Strzyżewice

obrob. Wioszczyce Dolne

2015-04-28

PODINSPEKTOR
Urszula Ignatowska
Urszula Ignatowska

84
13-R-IIIa
296
88
99
107/2 B

