



DZIENNIK URZĘDOWY

WOJEWÓDZTWA LUBELSKIEGO

Lublin, dnia 20 sierpnia 2015 r.

Poz. 2672

UCHWAŁA NR VII/41/2015 RADY GMINY ROKITNO

z dnia 28 lipca 2015 r.

w sprawie zaliczenia dróg w Gminie Rokitno do kategorii dróg gminnych i ustalenia ich przebiegu

Na podstawie art. 18 ust. 2 pkt 15 ustawy z dnia 8 marca 1990 r. o samorządzie gminnym (Dz. U. z 2013 r. poz. 594, z późn. zm.) oraz art. 7 ust. 2 i 3 ustawy z dnia 21 marca 1985 r. o drogach publicznych (Dz. U. z 2015 r. poz. 460, z późn. zm.), po zasięgnięciu opinii Zarządu Powiatu w Białej Podlaskiej, Rada Gminy uchwala, co następuje:

§ 1. Zalicza się do kategorii dróg gminnych:

- 1) działki nr: część działki nr 14, część działki nr 34, 228, 246, 253, 254, 283 położone w obrębie ewidencyjnym miejscowości Cieleśnica PGR i ustala się przebieg zgodnie z załącznikiem Nr 1 do uchwały;
- 2) działki nr: 373/2, 373/3, 375, 376, 379, 383, 393, 395, 399, 400, 401, 803 położone w obrębie ewidencyjnym miejscowości Cieleśnica i ustala się przebieg zgodnie z załącznikiem Nr 2 do uchwały;
- 3) działki nr: część działki nr 433, 434, 525, 1032, 1033, 1039, 1041, 1043 położone w obrębie ewidencyjnym miejscowości Derło i ustala się przebieg zgodnie z załącznikiem Nr 3 do uchwały;
- 4) działki nr 31, 34, część działki nr 119, 138, 175, 266 położone w obrębie ewidencyjnym miejscowości Hołodnica i ustala się przebieg zgodnie z załącznikiem Nr 4 do uchwały;
- 5) działki nr 7, 17, 19, 31, 45, 54, 63, 84, część działki nr 101, 124, 151, 172, 212, część działki nr 299, 312, 337, 378, 408, 420, 430, 465, 466, 503, 504, część działki nr 506, 524, 534, 535, 537, 538, 671, 681, 682 położone w obrębie ewidencyjnym miejscowości Klonownica Duża i ustala się przebieg zgodnie z załącznikiem Nr 5 do uchwały;
- 6) działki nr 4, 46, 48, 67, 68, 69, 103, 104, 120, 132, 228, część działki nr 229, 256, 257, 258, 290, 341, 368, 393, część działki nr 405, 529, część działki nr 557, część działki nr 577, 584, 585, 587, 604, położone w obrębie ewidencyjnym miejscowości Kołczyn i ustala się przebieg zgodnie z załącznikiem Nr 6 do uchwały;
- 7) działki nr 2, 22, 39, 61, 266, 277, 299, 300, 301, 302, 331, 332, 333, 334, 335, 389, 390, 391, 392, 393, 447, 448, 449, 450, 451, 472, 526, 679, 712, 713, 768, 771, 783, 1027, 1037, 1051, 1053, 1060, 1064, 1130, 1137, 1138, 1187, 1213, 1226, 1235, 1239 położone w obrębie ewidencyjnym miejscowości Lipnica i ustala się przebieg zgodnie z załącznikiem Nr 7 do uchwały;
- 8) działki nr 15, 54, 188, 205, 211, 232, 247, 316, 328, 347, 361, 373, 375, 377, 381, 395, 396, 1965, 2008, 2045, 2046, 2093, 2130, 2183 położone w obrębie ewidencyjnym miejscowości Michałki i ustala się przebieg zgodnie z załącznikiem Nr 8 do uchwały;
- 9) działki nr 60, 64, 65 położone w obrębie ewidencyjnym miejscowości Michałki Kolonia i ustala się przebieg zgodnie z załącznikiem Nr 9 do uchwały;

- 10) działki nr 13, 68, 87, 98, 101, 107, 112, 122, 147, 158, 163, 165, 240/1, 260, 310, 325, 336, 351, 362, 372, 379, 409, 429, 452, 601 położone w obrębie ewidencyjnym miejscowości Olszyn i ustala się przebieg zgodnie z załącznikiem Nr 10 do uchwały;
- 11) działki nr 34, 79, 124, 167, część działki nr 172, 176/7, 199, 228, 278, 341 położone w obrębie ewidencyjnym miejscowości Pokinianka i ustala się przebieg zgodnie z załącznikiem Nr 11 do uchwały;
- 12) działki nr 18, 19, 36, 57, 83, część działki nr 104, 149, 175, 176, 188, 192, 238, 249, 262, 297, 334, 346, 412, 413 położone w obrębie ewidencyjnym miejscowości Pratulin i ustala się przebieg zgodnie z załącznikiem Nr 12 do uchwały;
- 13) działki nr 462, 663, 666, 677, 683, 757, 782, 810, 811, 882, 898, 968, 1058, 1192, 1231/5, 1233/1 położone w obrębie ewidencyjnym miejscowości Rokitno i ustala się przebieg zgodnie z załącznikiem Nr 13 do uchwały;
- 14) działkę nr 6 położoną w obrębie ewidencyjnym miejscowości Rokitno Kolonia i ustala się przebieg zgodnie z załącznikiem Nr 14 do uchwały;
- 15) działki nr 2, 13, 27, 76, 118, 160, 220, 239, 267, 282, 318, 330, 373, 409, 418, 429, 461, część działki nr 463, 502, 565, 578, 599, 623 położone w obrębie ewidencyjnym miejscowości Zaczopki i ustala się przebieg zgodnie z załącznikiem Nr 15 do uchwały;
- 16) działki nr 59, 61, 64, 66, 89, 90, 107, 119, 149, 164, 241 położone w obrębie ewidencyjnym miejscowości Zaczopki Kolonia i ustala się przebieg zgodnie z załącznikiem Nr 16 do uchwały;

§ 2. Wykonanie uchwały powierza się Wójtowi Gminy Rokitno.





§ 3. Uchwała wchodzi w życie po upływie 14 dni od dnia ogłoszenia w Dzienniku Urzędowym Województwa Lubelskiego.

Przewodniczący Rady Gminy

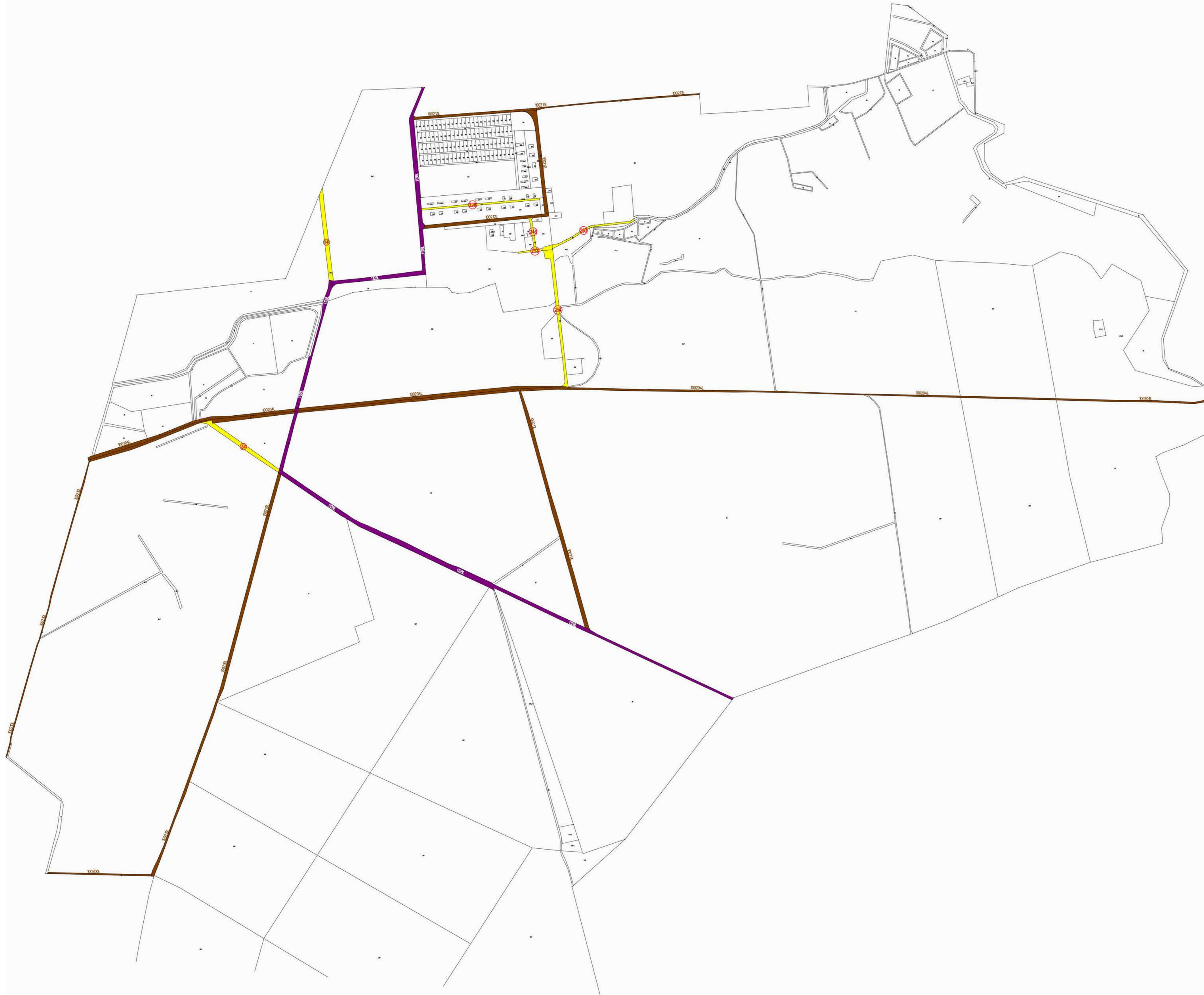
Eugeniusz Żuk

ZALĄCZNIK NR 1
DO UCHWAŁY NR **VIII/41/2015**
RADY GMINY ROKITNO
z dnia **28 lipca 2015r.**

MAPA POGŁĄDOWA PRZEBIEGU SIECI DRÓG GMINNYCH
SKALA 1: 5000
Obręb: **0001-CIELESNICA PGR**





-  - drogi wojewódzkie
-  - drogi powiatowe
-  - drogi gminne
-  - drogi planowane do zaliczenia kat. dróg gminnych

 - numery działek

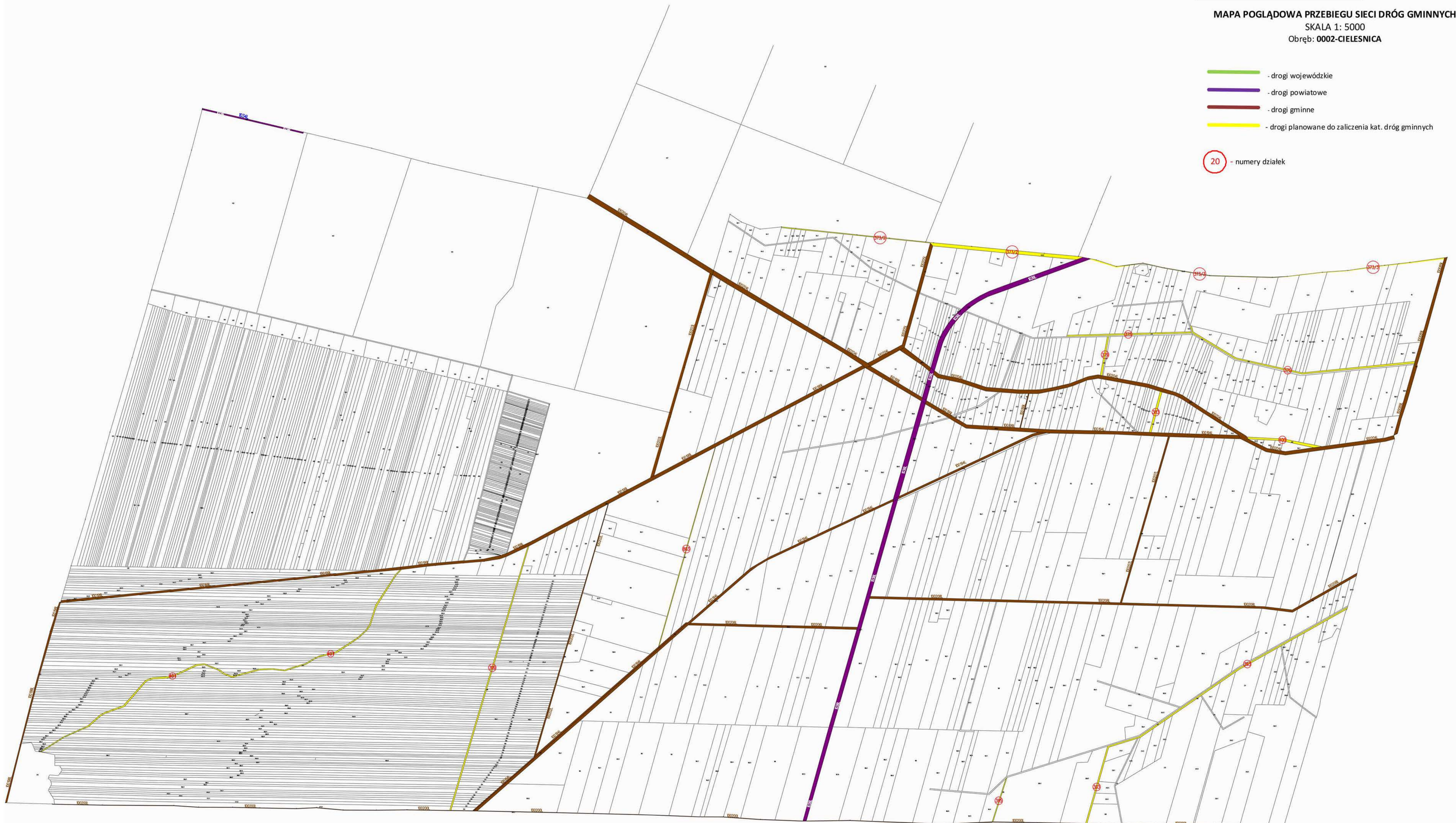


ZAŁĄCZNIK NR 2
DO UCHWAŁY NR **VII/41/2015**
RADY GMINY ROKITNO
z dnia **28 lipca 2015r.**

MAPA POGŁĄDOWA PRZEBIEGU SIECI DRÓG GMINNYCH
SKALA 1: 5000
Obręb: **0002-CIELESNICA**





-  - drogi wojewódzkie
-  - drogi powiatowe
-  - drogi gminne
-  - drogi planowane do zaliczenia kat. dróg gminnych


 - numery działek

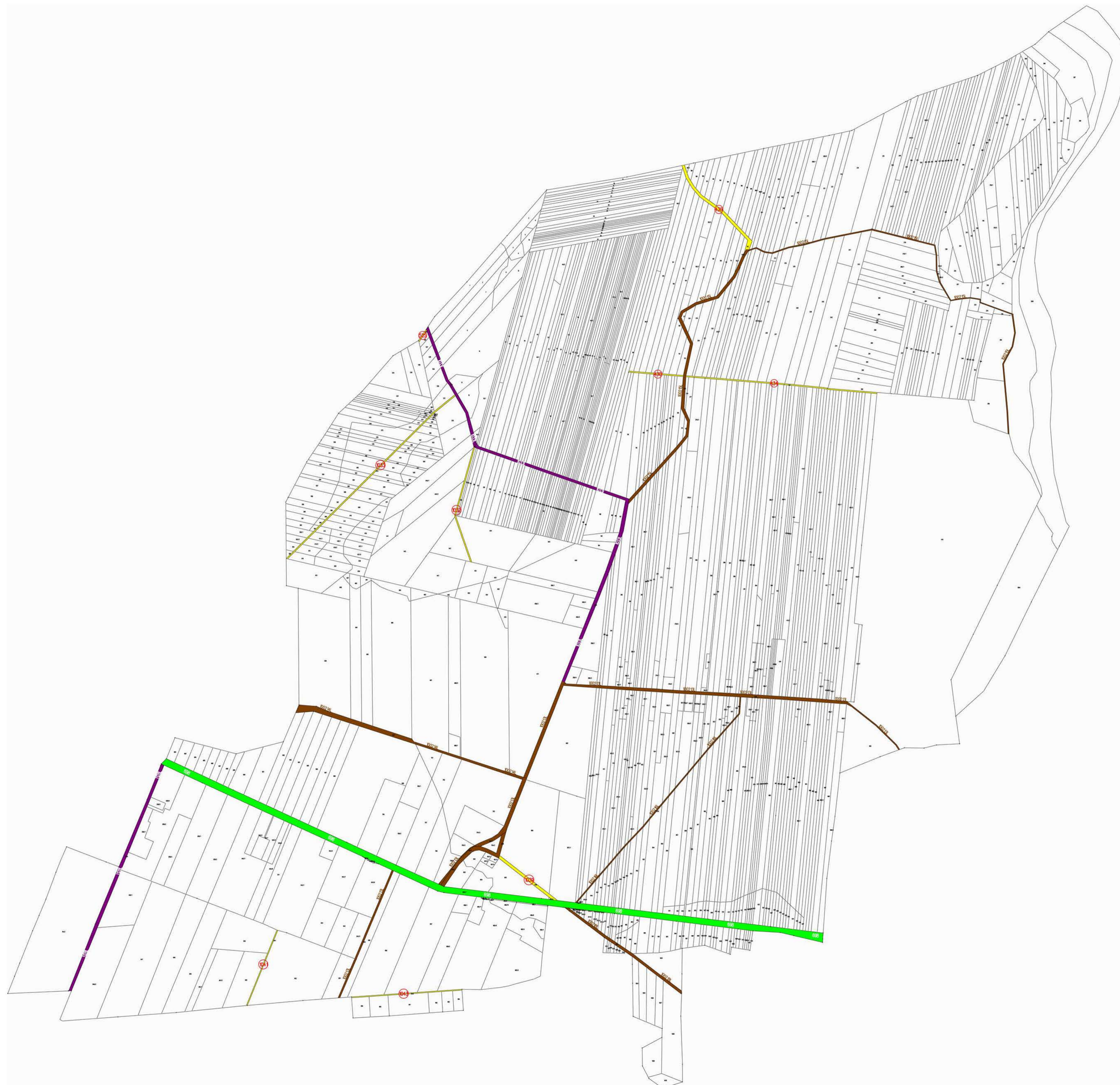


ZALĄCZNIK NR 3
DO UCHWAŁY NR **VII/41/2015**
RADY GMINY ROKITNO
z dnia **28 lipca 2015r.**

MAPA POGLĄDOWA PRZEBIEGU SIECI DRÓG GMINNYCH
SKALA 1: 5000
Obręb: **0003-DERŁO**





-  - drogi wojewódzkie
-  - drogi powiatowe
-  - drogi gminne
-  - drogi planowane do zaliczenia kat. dróg gminnych

 - numery działek

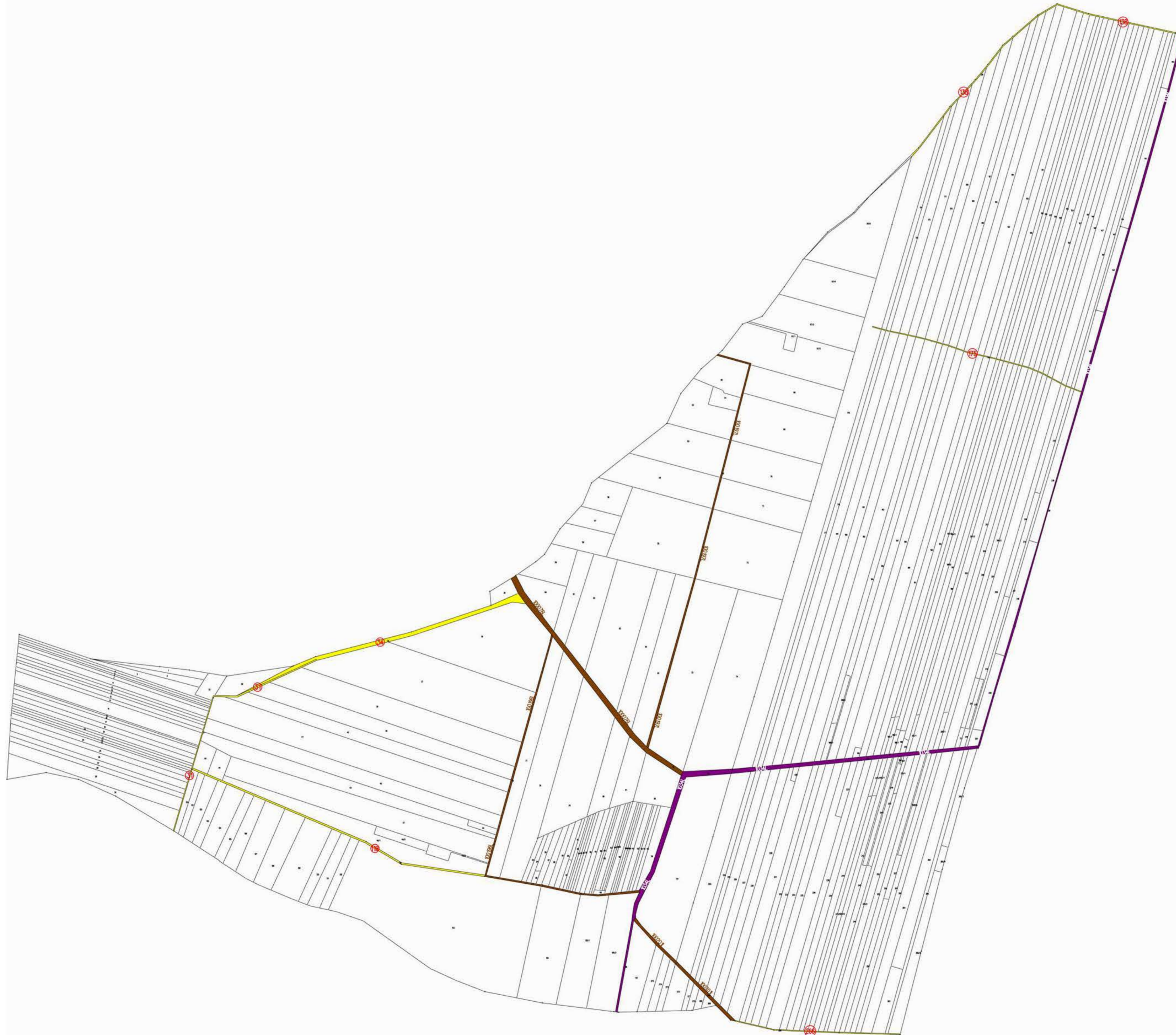


ZALĄCZNIK NR 4
DO UCHWAŁY NR **VII/41/2015**
RADY GMINY ROKITNO
z dnia 28 lipca 2015r.

MAPA POGŁĄDOWA PRZEBIEGU SIECI DRÓG GMINNYCH
SKALA 1: 5000
Obręb: 0004-HOŁODNICA





-  - drogi wojewódzkie
-  - drogi powiatowe
-  - drogi gminne
-  - drogi planowane do zaliczenia kat. dróg gminnych

 - numery działek



ZALĄCZNIK NR 5
DO UCHWAŁY NR **VIII/41/2015**
RADY GMINY ROKITNO
z dnia **28 lipca 2015r.**

MAPA POGLĄDOWA PRZEBIEGU SIECI DRÓG GMINNYCH
SKALA 1: 5000
Obręb: **0005-KLONOWNICA DUŻA**

-  - drogi wojewódzkie
-  - drogi powiatowe
-  - drogi gminne
-  - drogi planowane do zaliczenia kat. dróg gminnych

 - numery działek







ZAŁĄCZNIK NR 6
DO UCHWAŁY NR **VIII/41/2015**
RADY GMINY ROKITNO
z dnia **28 lipca 2015r.**

MAPA POGLĄDOWA PRZEBIEGU SIECI DRÓG GMINNYCH

SKALA 1: 5000

Obręb: **0006-KOŁCZYN**





-  - drogi wojewódzkie
-  - drogi powiatowe
-  - drogi gminne
-  - drogi planowane do zaliczenia kat. dróg gminnych

 - numery działek

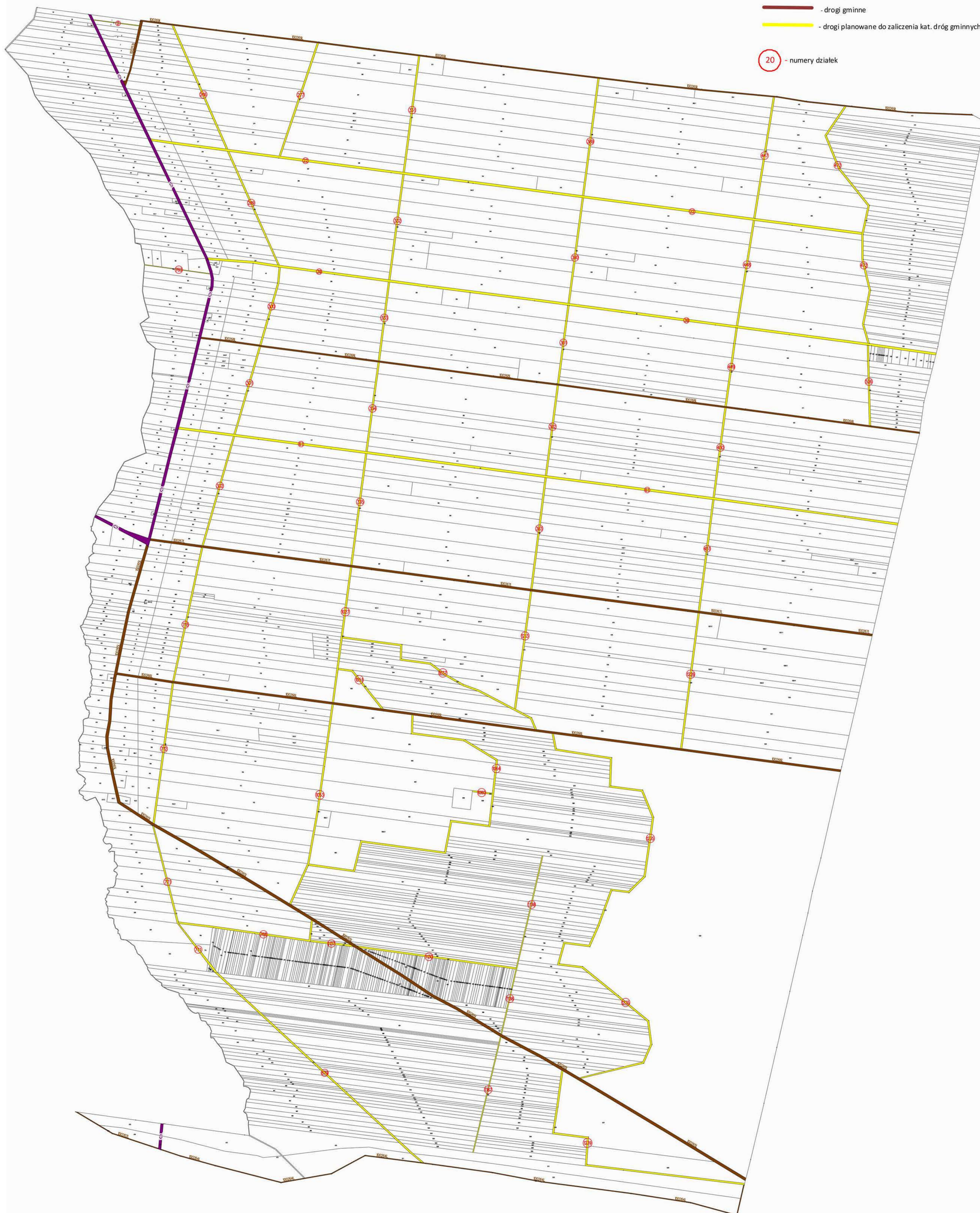


ZAŁĄCZNIK NR 7
DO UCHWAŁY NR VII/41/2015
RADY GMINY ROKITNO
z dnia 28 lipca 2015r.

MAPA POGLĄDOWA PRZEBIEGU SIECI DRÓG GMINNYCH
SKALA 1: 5000
Obręb: 0007-LIPNICA





-  - drogi wojewódzkie
-  - drogi powiatowe
-  - drogi gminne
-  - drogi planowane do zaliczenia kat. dróg gminnych

 - numery działek

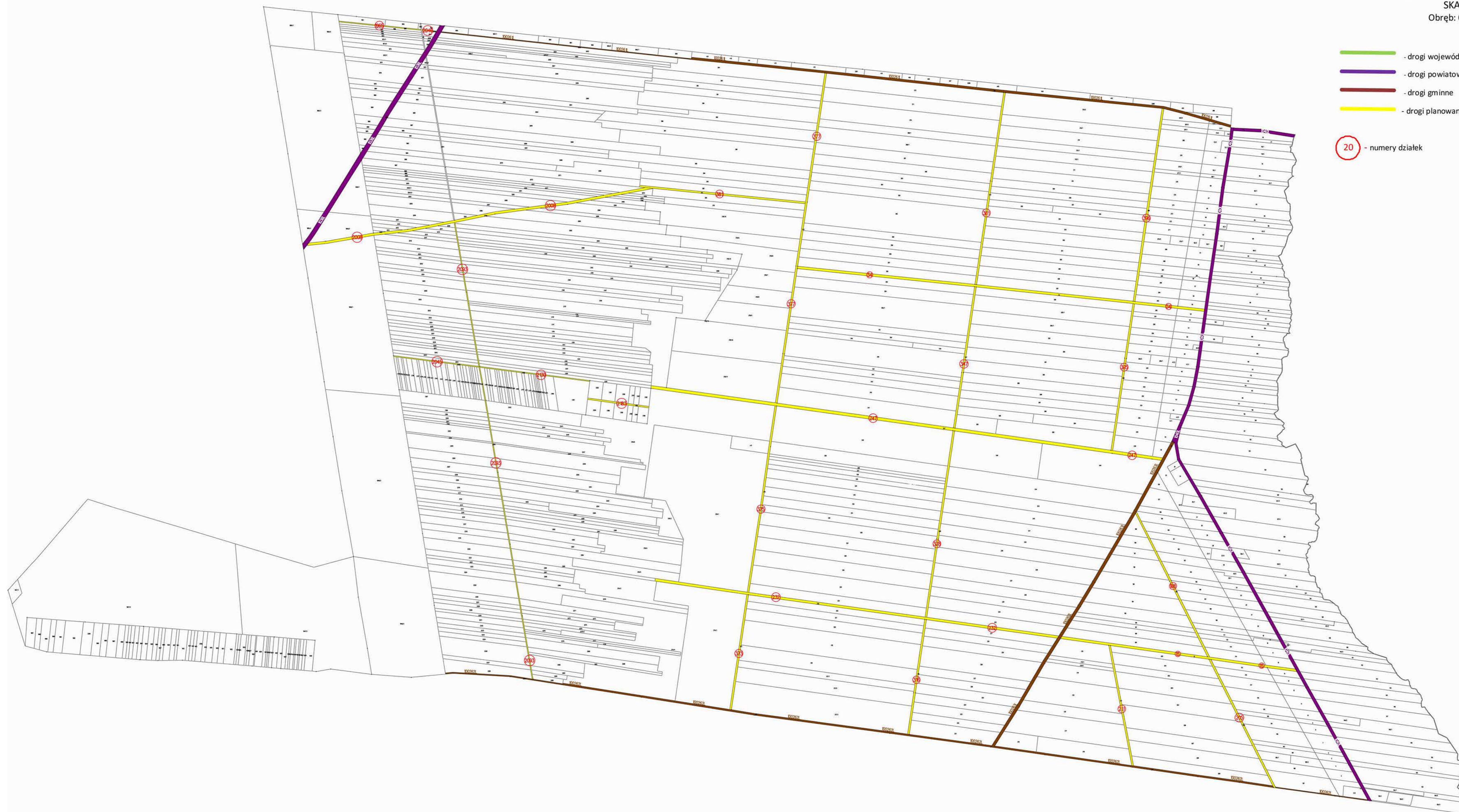


ZAŁĄCZNIK NR 8
DO UCHWAŁY NR VII/41/2015
RADY GMINY ROKITNO
z dnia 28 lipca 2015r.

MAPA POGŁĄDOWA PRZEBIEGU SIECI DRÓG GMINNYCH
SKALA 1: 5000
Obręb: 0008-MICHAŁKI

-  - drogi wojewódzkie
-  - drogi powiatowe
-  - drogi gminne
-  - drogi planowane do zaliczenia kat. dróg gminnych

 - numery działek







ZAŁĄCZNIK NR 9
DO UCHWAŁY NR **VII/41/2015**
RADY GMINY ROKITNO
z dnia 28 lipca 2015r.

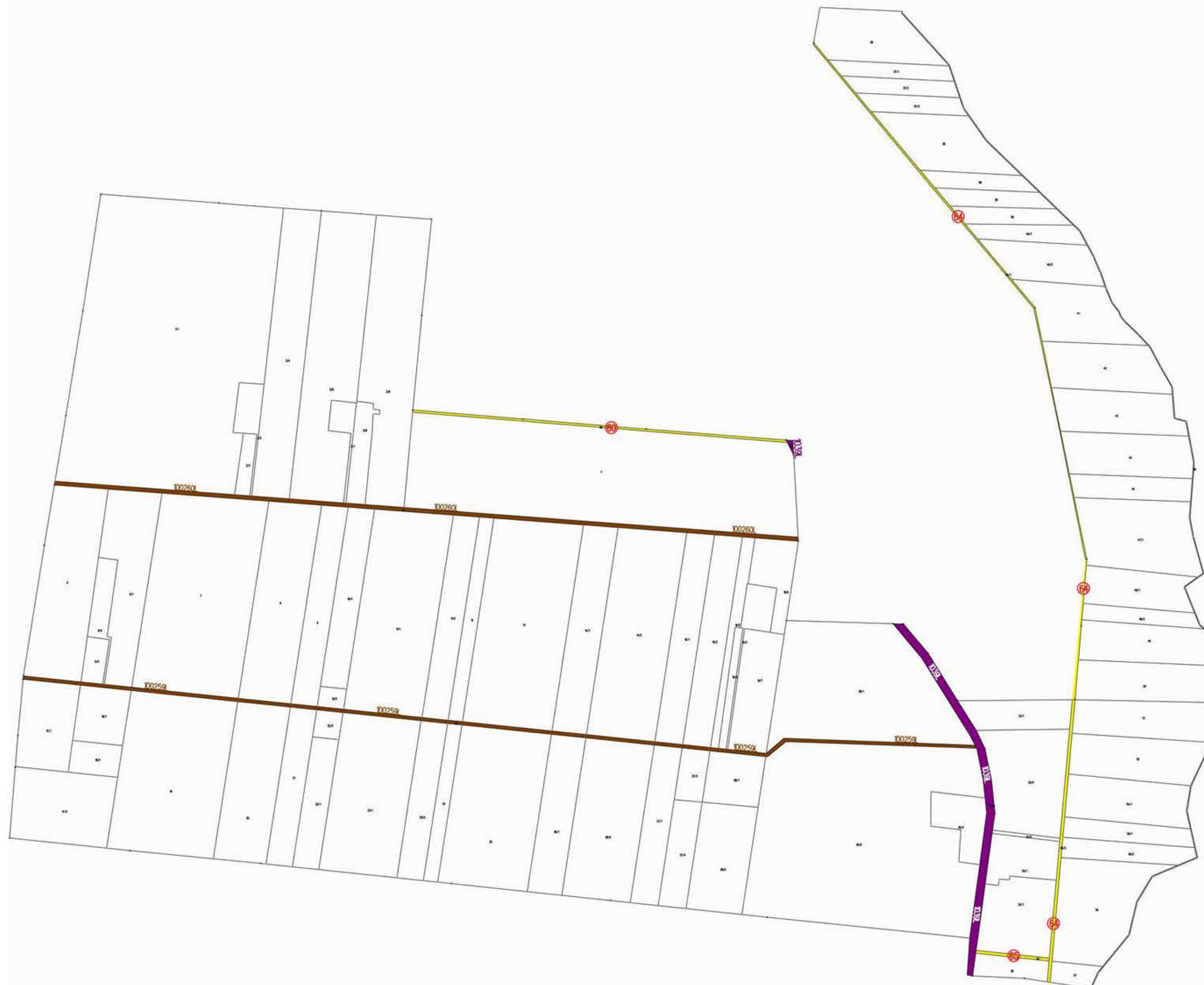
MAPA POGLĄDOWA PRZEBIEGU SIECI DRÓG GMINNYCH

SKALA 1: 5000

Obręb: **0009-MICHAŁKI KOLONIA**





-  - drogi wojewódzkie
-  - drogi powiatowe
-  - drogi gminne
-  - drogi planowane do zaliczenia kat. dróg gminnych

 - numery działek



ZALĄCZNIK NR 10
DO UCHWAŁY NR VII/41/2015
RADY GMINY ROKITNO
z dnia 28 lipca 2015r.

MAPA POGŁĄDOWA PRZEBIEGU SIECI DRÓG GMINNYCH
SKALA 1: 5000
Obręb: 0010-OLSZYN





-  - drogi wojewódzkie
-  - drogi powiatowe
-  - drogi gminne
-  - drogi planowane do zaliczenia kat. dróg gminnych

 - numery działek



ZAŁĄCZNIK NR 11
DO UCHWAŁY NR **VII/41/2015**
RADY GMINY ROKITNO
z dnia 28 lipca 2015r.

MAPA POGLĄDOWA PRZEBIEGU SIECI DRÓG GMINNYCH
SKALA 1: 5000
Obręb: **0011-POKINIANKA**





-  - drogi wojewódzkie
-  - drogi powiatowe
-  - drogi gminne
-  - drogi planowane do zaliczenia kat. dróg gminnych

 - numery działek



ZAŁĄCZNIK NR 12
DO UCHWAŁY NR VIII/41/2015
RADY GMINY ROKITNO
z dnia 28 lipca 2015r.

MAPA POGLĄDOWA PRZEBIEGU SIECI DRÓG GMINNYCH
SKALA 1: 5000
Obręb: 0012-PRATULIN

-  - drogi wojewódzkie
-  - drogi powiatowe
-  - drogi gminne
-  - drogi planowane do zaliczenia kat. dróg gminnych





 - numery działek



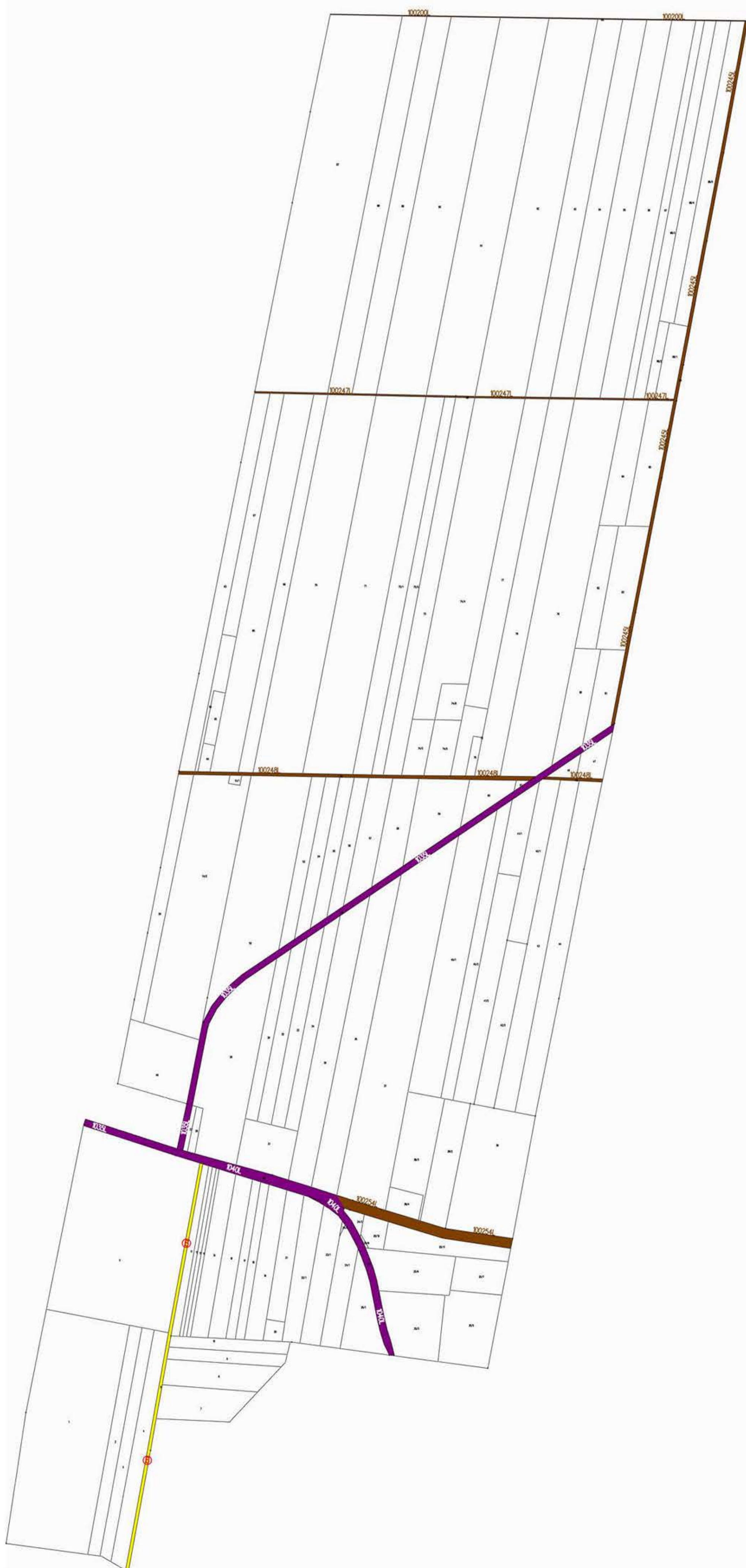


ZAŁĄCZNIK NR 14
DO UCHWAŁY NR **VII/41/2015**
RADY GMINY ROKITNO
z dnia **28 lipca 2015r.**

MAPA POGLĄDOWA PRZEBIEGU SIECI DRÓG GMINNYCH
SKALA 1: 5000
Obręb: **0014-ROKITNO KOLONIA**



-  - drogi wojewódzkie
-  - drogi powiatowe
-  - drogi gminne
-  - drogi planowane do zaliczenia kat. dróg gminnych

 - numery działek

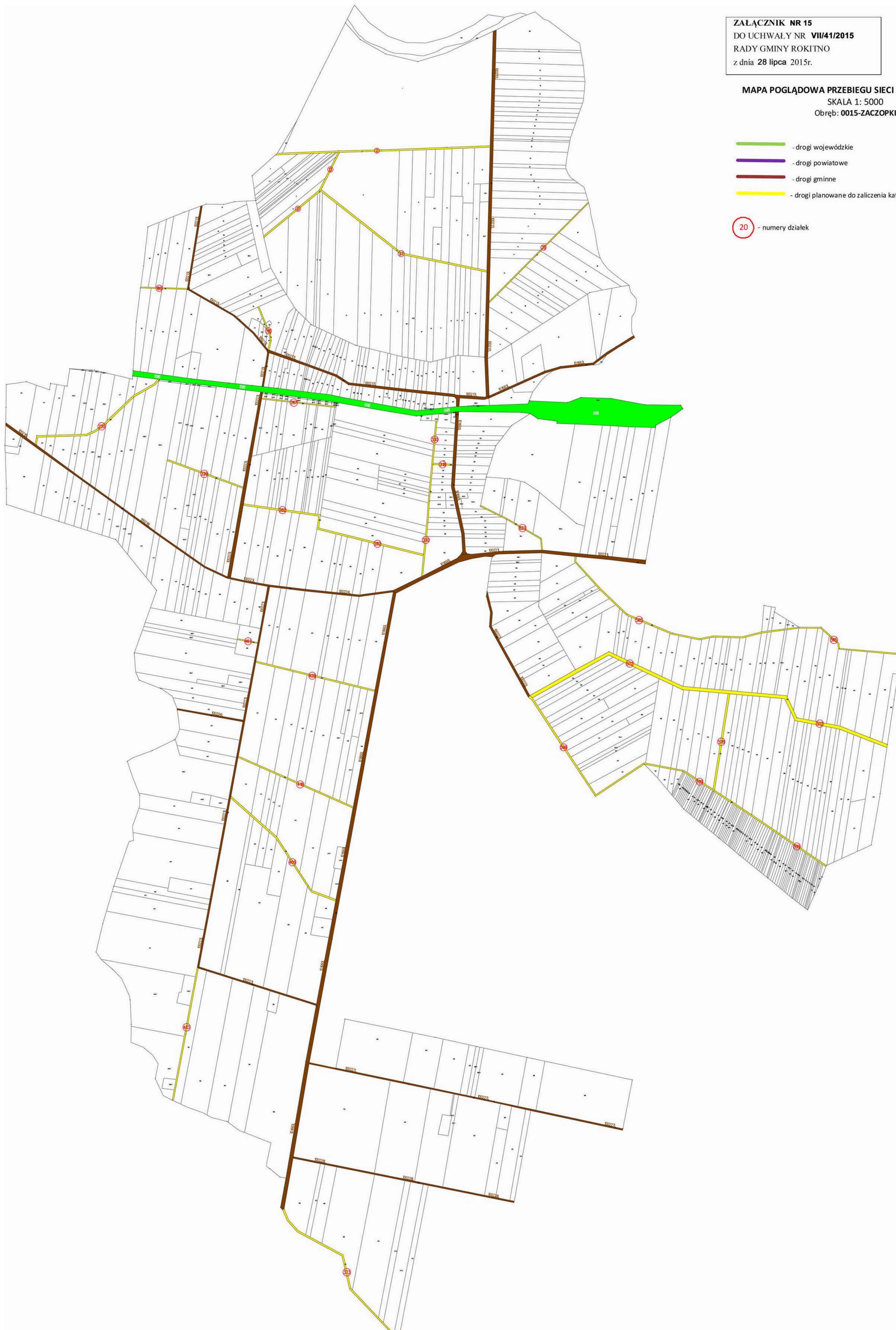


ZAŁĄCZNIK NR 15
DO UCHWAŁY NR **VIII/41/2015**
RADY GMINY ROKITNO
z dnia **28 lipca** 2015r.

MAPA POGLĄDOWA PRZEBIEGU SIECI DRÓG GMINNYCH
SKALA 1: 5000
Obręb: **0015-ZACZOPKI**





-  - drogi wojewódzkie
-  - drogi powiatowe
-  - drogi gminne
-  - drogi planowane do zaliczenia kat. dróg gminnych

 - numery działek



ZALĄCZNIK NR 16
DO UCHWAŁY NR VII/41/2015
RADY GMINY ROKITNO
z dnia 28 lipca 2015r.

MAPA POGLĄDOWA PRZEBIEGU SIECI DRÓG GMINNYCH
SKALA 1: 5000
Obręb: 0016-ZACZOPKI KOLONIA

-  - drogi wojewódzkie
-  - drogi powiatowe
-  - drogi gminne
-  - drogi planowane do zaliczenia kat. dróg gminnych

 - numery działek

