



DZIENNIK URZĘDOWY

WOJEWÓDZTWA LUBELSKIEGO

Lublin, dnia 16 września 2015 r.

Poz. 2856

UCHWAŁA NR XII/54/2015 RADY GMINY SERNIKI

z dnia 3 września 2015 r.

w sprawie zaliczenia dróg do kategorii dróg gminnych położonych w granicach administracyjnych Gminy Serniki

Na podstawie art. 18 ust. 2 pkt 15 ustawy z dnia 8 marca 1990 r. o samorządzie gminnym (Dz. U. z 2013 r. poz. 594 z późn. zm.) oraz art. 7 ust. 1 i 2 ustawy z dnia 21 marca 1985 r. o drogach publicznych (Dz. U. z 2015 r. poz. 460 z późn. zm.), po zasięgnięciu opinii Zarządu Powiatu w Lubartowie, Rada Gminy Serniki uchwala co następuje:

§ 1. Zalicza się do kategorii dróg gminnych drogi położone w granicach administracyjnych gminy Serniki, wykazane w załączniku Nr 1 uchwały.

§ 2. Szczegółowe położenie i przebieg dróg wymienionych w § 1 jest oznaczone na mapach stanowiących załącznik Nr 2 do niniejszej uchwały.

§ 3. Wykonanie uchwały powierza się Wójtowi Gminy Serniki.

§ 4. Uchwała wchodzi w życie po upływie 14 dni od ogłoszenia w Dzienniku Urzędowym Województwa Lubelskiego.

Przewodniczący Rady Gminy

Jan Sławecki

Załącznik nr 1 do
Uchwały Nr XII/54/2015
Rady Gminy Serniki
z dnia 3 września 2015

**WYKAZ DZIAŁEK (DRÓG)
ZALICZONYCH DO KATEGORII DRÓG GMINNYCH POŁOŻONYCH
W GRANICACH ADMINISTRACYJNYCH GMINY SERNIKI**

| NUMER DROGI NA MAPIE | NR DZIAŁKI (DROGI) | NAZWA DZIAŁKI (DROGI) / LOKALIZACJA DZIAŁKI (DROGI) [ha] | POWIERZCHNIA DZIAŁKI (DROGI) [ha] | DŁUGOŚĆ DZIAŁKI (DROGI) [m] | NR ARKUSZA OBRĘBU |
|----------------------|--------------------|---|-----------------------------------|-----------------------------|-------------------|
|----------------------|--------------------|---|-----------------------------------|-----------------------------|-------------------|

Obręb nr 1 – BRZOSTÓWKA

| | | | | | |
|---------------|-----|---|-------------|--------------|-----|
| 1 | 12 | od działki nr 34 do działki nr 71 | 0,19 | 865 | 1 |
| 2 | 34 | od działki nr 35 do końca obrębu | 0,10 | 490 | 1 |
| 3 | 36 | od działki nr 35 do działki nr 72 (droga) | 0,08 | 415 | 1 |
| 4 | 58 | od działki nr 72 (droga) do działki nr 54 | 0,05 | 270 | 1 |
| 5 | 73 | od działki nr 72 do działki nr 103 | 0,34 | 1 070 | 1,4 |
| 6 | 281 | od działki nr 71 do działki nr 312 | 0,28 | 780 | 2 |
| | 311 | | 0,03 | | |
| 7 | 282 | od działki nr 281 do działki nr 176 | 0,19 | 450 | 2 |
| 8 | 307 | od działki nr 281 do działki nr 176 | 0,15 | 410 | 2 |
| 9 | 355 | od działki nr 307 do działki nr 424 | 0,39 | 960 | 2,3 |
| 10 | 630 | od działki nr 621/3 do działki nr 424 | 0,09 | 280 | 2 |
| 11 | 424 | od końca obrębu do działki nr 884 | 0,41 | 1 044 | 3 |
| 12 | 692 | od działki nr 484 do działki nr 811 | 0,12 | 410 | 3 |
| 13 | 130 | od działki nr 3968 do działki nr 72 (droga) | 0,46 | 1 550 | 4 |
| 14 | 240 | od działki nr 199 do działki nr 257 | 0,21 | 695 | 5 |
| 15 | 799 | od działki nr 72 (droga) do działki nr 277 | 0,11 | 380 | 7 |
| 16 | 826 | od działki nr 903 (droga) do działki nr 487 | 0,49 | 325 | 9 |
| RAZEM: | | | 3,69 | 7 774 | |

Województwo: LUBELSKIE
Powiat: LUBARTOWSKI
Jednostka ewidencyjna: SERNIKI

| NUMER DROGI NA MAPIE | NR DZIAŁKI (DROGI) | NAZWA DZIAŁKI (DROGI) / LOKALIZACJA DZIAŁKI (DROGI) [ha] | POWIERZCHNIA DZIAŁKI (DROGI) [ha] | DŁUGOŚĆ DZIAŁKI (DROGI) [m] | NR ARKUSZA OBRĘBU |
|----------------------|--------------------|---|-----------------------------------|-----------------------------|-------------------|
|----------------------|--------------------|---|-----------------------------------|-----------------------------|-------------------|

Obręb nr 2 – CZERNIEJÓW

| | | | | | |
|---------------|-------|--|-------------|--------------|---|
| 1 | 946/7 | od działki 945 do działki 953 | 0,2552 | 1 625 | 1 |
| 2 | 950 | od działki 946/3 do działki 191 (rzeka) | 0,05 | 160 | 1 |
| 3 | 953 | od działki 946/3 do końca obrębu | 0,52 | 1 725 | 1 |
| 4 | 954 | od działki 946/3 do działki 529 i 461 | 0,13 | 385 | 1 |
| 5 | 960 | od działki 953 do końca obrębu | 0,90 | 770 | 1 |
| 6 | 961 | od działki 946/3 do działki 398 | 0,04 | 115 | 1 |
| RAZEM: | | | 1,89 | 4 780 | |

Województwo: LUBELSKIE
Powiat: LUBARTOWSKI
Jednostka ewidencyjna: SERNIKI

| NUMER DROGI NA MAPIE | NR DZIAŁKI (DROGI) | NAZWA DZIAŁKI (DROGI) / LOKALIZACJA DZIAŁKI (DROGI) [ha] | POWIERZCHNIA DZIAŁKI (DROGI) [ha] | DŁUGOŚĆ DZIAŁKI (DROGI) [m] | NR ARKUSZA OBRĘBU |
|----------------------|--------------------|---|-----------------------------------|-----------------------------|-------------------|
|----------------------|--------------------|---|-----------------------------------|-----------------------------|-------------------|

Obręb nr 3 – NOWA WOLA

| | | | | | |
|----|--------|---|------|-----|---|
| 1 | 3913 | od działki nr 3924 (droga) do końca obrębu | 0,25 | 720 | 1 |
| 2 | 3917 | od działki nr 3920 do końca obrębu | 0,12 | 410 | 1 |
| 3 | 3919 | od działki nr 3920 do działki nr 103/1 | 0,05 | 265 | 1 |
| 4 | 3920 | od działki nr 3931 (droga) do działki nr 3917 | 0,19 | 660 | 1 |
| 5 | 3922 | od działki nr 3924 (droga) do działki nr 3913 | 0,25 | 715 | 1 |
| 6 | 3923 | od działki nr 3931 do działki nr 3922 | 0,17 | 780 | 1 |
| 7 | 3926 | od działki nr 3924 (droga) do końca obrębu | 0,02 | 135 | 1 |
| 8 | 3927 | od działki nr 3924 (droga) do końca obrębu | 0,03 | 140 | 1 |
| 9 | 3928 | od działki nr 3924 (droga) do końca obrębu | 0,04 | 175 | 1 |
| 10 | 3929 | od działki nr 3924 (droga) do działki nr 3966/1 (droga) | 0,04 | 150 | 1 |
| 11 | 3930/1 | od działki nr 3966/1 (droga) do końca obrębu | 0,02 | 50 | 1 |
| 12 | 3955/1 | od działki nr 3966/1 (droga) do działki nr 3954 (droga) | 0,05 | 160 | 1 |
| 13 | 3932 | od działki nr 3931 do działki nr 3944 | 0,07 | 500 | 1 |
| | 3943 | | 0,03 | | |
| 14 | 3938 | od działki nr 272 (rów) do działki nr 3943 | 0,03 | 150 | 1 |
| 15 | 3939 | od działki nr 3943 do działki nr 764 | 0,01 | 490 | 1 |
| | 3940 | | 0,01 | | |
| | 3941 | | 0,02 | | |
| | 3942 | | 0,04 | | |
| 16 | 3947 | od działki nr 3931 do działki nr 3955/3 | 0,20 | 975 | 1 |
| 17 | 3950 | od działki nr 3920 do działki nr 103/1 | 0,09 | 550 | 1 |
| 18 | 3951 | od działki nr 3956 do działki nr 1024/2 | 0,05 | 125 | 1 |
| 19 | 3952 | od działki nr 590/3 (droga) do działki nr 3953 | 0,02 | 50 | 1 |

| | | | | | |
|----|------|---|--------|-------|---|
| 20 | 3957 | od działki nr 3954 do działki nr 1100 | 0,02 | 75 | 1 |
| 21 | 3958 | od działki nr 3954 do działki nr 1102/1 | 0,02 | 55 | 1 |
| 22 | 3959 | od działki nr 3955/3 do działki nr 952 | 0,06 | 360 | 1 |
| 23 | 3961 | od działki nr 3955/3 do końca arkusza | 0,10 | 310 | 1 |
| 24 | 1746 | od działki nr 560 do działki nr 3925 | 0,01 | 35 | 2 |
| 25 | 3925 | od działki nr 3930/1 do działki nr 3924 | 0,23 | 975 | 2 |
| 26 | 3967 | od działki nr 3955/1 do działki nr 4052 | 0,22 | 695 | 2 |
| 27 | 3987 | od działki nr 3926 do działki nr 3925 | 0,01 | 30 | 2 |
| 28 | 3989 | od działki nr 543 do działki nr 3925 | 0,0001 | 30 | 2 |
| 29 | 3990 | od działki nr 545 do działki nr 3925 | 0,01 | 50 | 2 |
| 30 | 3991 | od działki nr 3925 do działki nr 3966 (droga) | 0,17 | 975 | 2 |
| 31 | 3992 | od działki nr 3966 do działki nr 3986 | 0,21 | 1 165 | 2 |
| 32 | 3993 | od działki nr 549/2 do działki nr 3925 | 0,01 | 55 | 2 |
| 33 | 3994 | od działki nr 551/1 do działki nr 3925 | 0,01 | 60 | 2 |
| 34 | 3995 | od działki nr 3966 do działki nr 4016 | 0,27 | 1 600 | 2 |
| 35 | 3997 | od działki nr 556 do działki nr 3925 | 0,01 | 55 | 2 |
| 36 | 3998 | od działki nr 558 do działki nr 3925 | 0,01 | 45 | 2 |
| 37 | 3999 | od działki nr 3925 do działki nr 3966 (droga) | 0,08 | 425 | 2 |
| 38 | 4000 | od działki nr 3966 (droga) do działki nr 1738/2 | 0,32 | 1 675 | 2 |
| 39 | 4001 | od działki nr 561 do działki nr 3925 | 0,01 | 30 | 2 |
| 40 | 4002 | od działki nr 3927 do działki nr 3925 | 0,01 | 25 | 2 |
| 41 | 4003 | od działki nr 3925 do działki nr 3966 (droga) | 0,04 | 175 | 2 |
| 42 | 4004 | od działki nr 3966 (droga) do działki nr 4017 | 0,37 | 1 960 | 2 |
| 43 | 4005 | od działki nr 3966/1 do działki nr 4017 | 0,42 | 2 220 | 2 |
| 44 | 4006 | od działki nr 3955/1 do działki nr 4017 | 0,48 | 2 270 | 2 |
| 45 | 4007 | od działki nr 3954 do działki nr 3967 | 0,01 | 60 | 2 |
| 46 | 4008 | od działki nr 3967 do działki nr 4017 | 0,39 | 2 150 | 2 |

| | | | | | |
|----|--------|---|------|-------|---|
| 47 | 4009 | od działki nr 3954 do działki nr 3967 | 0,04 | 185 | 2 |
| 48 | 4010 | od działki nr 3967 do działki nr 4017 | 0,37 | 2 050 | 2 |
| 49 | 4011 | od działki nr 3954 do działki nr 3967 | 0,07 | 330 | 2 |
| 50 | 4012 | od działki nr 3967 do działki nr 4017 | 0,35 | 1 920 | 2 |
| 51 | 4013 | od działki nr 3954 do działki nr 3967 | 0,09 | 470 | 2 |
| 52 | 4014 | od działki nr 3967 do działki nr 4017 | 0,36 | 1 815 | 2 |
| 53 | 4015 | od działki nr 3986 do działki nr 1487/1 | 0,89 | 265 | 2 |
| 54 | 3962 | od działki nr 3924 (droga) do działki nr 3965 | 0,21 | 1 065 | 2 |
| 55 | 3963 | od działki nr 3965 do działki nr 3968 | 0,22 | 1 435 | 2 |
| 56 | 3964 | od działki nr 3962 do działki nr 3965 | 0,13 | 675 | 2 |
| 57 | 3968 | od działki nr 714 do działki nr 3966 (droga) | 0,11 | 340 | 2 |
| 58 | 3969 | od działki nr 3924 (droga) do działki nr 3964 | 0,05 | 290 | 2 |
| 59 | 3970 | od działki nr 3964 do działki nr 3965 | 0,10 | 550 | 2 |
| 60 | 3971 | od działki nr 3965 do działki nr 3968 | 0,28 | 1 575 | 2 |
| 61 | 3972 | od działki nr 3924 (droga) do działki nr 3964 | 0,05 | 260 | 2 |
| 62 | 3973 | od działki nr 3964 do działki nr 3965 | 0,09 | 400 | 2 |
| 63 | 3974 | od działki nr 3965 do działki nr 3968 | 0,30 | 1 655 | 2 |
| 64 | 3975 | od działki nr 3924 (droga) do działki nr 3964 | 0,04 | 235 | 2 |
| 65 | 3976 | od działki nr 3964 do działki nr 3965 | 0,07 | 400 | 2 |
| 66 | 3977 | od działki nr 3965 do działki nr 3968 | 0,32 | 1 765 | 2 |
| 67 | 3978 | od działki nr 1418 do działki nr 3964 | 0,01 | 60 | 2 |
| 68 | 3979 | od działki nr 3964 do działki nr 3965 | 0,05 | 305 | 2 |
| 69 | 3980 | od działki nr 3965 do działki nr 3966 (droga) | 0,28 | 1 655 | 2 |
| 70 | 3981 | od działki nr 3964 do działki nr 3965 | 0,03 | 155 | 2 |
| 71 | 3982 | od działki nr 3965 do działki nr 3966 (droga) | 0,28 | 1 470 | 2 |
| 72 | 3983 | od działki nr 3925 do działki nr 3964 | 0,02 | 90 | 2 |
| 73 | 3985/1 | od działki nr 3965 do działki nr 3966 (droga) | 0,23 | 1 265 | 2 |

| | | | | | |
|-----|--------|--|------|-------|-----|
| 74 | 3986 | od działki nr 3966 (droga) do działki nr 4016 | 0,20 | 1 045 | 2 |
| 75 | 3985/2 | od działki nr 3925 do działki nr 3966 (droga) | 0,13 | 690 | 2 |
| 76 | 4016 | od działki nr 3966 (droga powiatowa) do działki nr 297 | 0,63 | 2 55 | 2,4 |
| 77 | 4017 | od działki nr 1744/1 do działki nr 4052 | 0,22 | 902 | 2 |
| 78 | 4018 | od działki nr 4016 do działki nr 4017 | 0,17 | 977 | 2,4 |
| 79 | 4020 | od działki nr 4054 (droga) do działki nr 2010 | 0,19 | 844 | 3,4 |
| 80 | 4021 | od działki nr 4020 do działki nr 2122/1 | 0,17 | 575 | 3 |
| 81 | 4022 | od działki nr 4020 do działki nr 2122/1 | 0,15 | 480 | 3 |
| 82 | 4023 | od działki nr 4020 do działki nr 4024 | 0,09 | 350 | 3 |
| 83 | 4024 | od działki nr 4020 do działki nr 4100 | 0,44 | 2 920 | 3,4 |
| 84 | 4025 | od działki nr 323 do działki nr 2024 | 0,29 | 675 | 3 |
| 85 | 4041 | od działki nr 4049 do działki nr 4024 | 0,13 | 430 | 3 |
| 86 | 4042 | od działki nr 4049 (droga) do działki nr 4024 | 0,18 | 750 | 3 |
| 87 | 4029 | od działki nr 2152 do działki nr 4025 | 0,04 | 75 | 3 |
| 88 | 4043 | od działki nr 4024 do działki nr 4044 | 0,22 | 365 | 3 |
| 89 | 3081 | od działki nr 4049 (droga) do działki nr 4045 | 0,05 | 230 | 3 |
| 90 | 4044 | od działki nr 4100 do działki nr 4500 | 0,44 | 690 | 3 |
| 91 | 4045 | od działki nr 4100 do działki nr 4048 | 0,13 | 400 | 3 |
| 92 | 4046 | od działki nr 4100 do działki nr 4045 | 0,04 | 170 | 3 |
| 93 | 4047 | od działki nr 4101 do działki nr 4044 | 0,08 | 350 | 3 |
| 94 | 4048 | od działki nr 4049(droga) do działki nr 4044 | 0,26 | 425 | 3 |
| 95 | 4050 | od działki nr 4049(droga) do działki nr 1861 | 0,55 | 1 075 | 3 |
| 96 | 2414 | od działki nr 960 do działki nr 1732 | 0,48 | 1 100 | 3 |
| 97 | 4028 | od działki nr 4025 do działki nr 4024 | 0,02 | 100 | 3 |
| 98 | 4032 | od działki nr 4024 do działki nr 4040 | 0,53 | 1 800 | 3 |
| 99 | 4038 | od działki nr 4032 do działki nr 4039 | 0,03 | 100 | 3 |
| 100 | 4039 | od działki nr 4024 do działki nr 2708,4040 | 0,61 | 1 850 | 3 |

| | | | | | |
|---------------|------|---|--------------|---------------|-----|
| 101 | 4051 | od działki nr 4024 do działki nr 4041 | 0,11 | 450 | 4 |
| 102 | 4052 | od działki nr 4054(droga) do działki nr 198 | 1,45 | 3 250 | 2,4 |
| 103 | 4053 | od działki nr 4016 do działki nr 4052 | 0,07 | 250 | 4 |
| 104 | 4055 | od działki nr 4052 do działki nr 4056 | 0,23 | 875 | 4 |
| 105 | 4056 | od działki nr 4049 do działki nr 4025 | 0,30 | 1 900 | 4 |
| 106 | 4057 | od działki nr 4052 do działki nr 4059 | 0,12 | 635 | 4 |
| 107 | 4058 | od działki nr 4052 do działki nr 4392 | 0,13 | 525 | 4 |
| 108 | 4059 | od działki nr 4056 do działki nr 3497 | 0,61 | 1 150 | 4 |
| 109 | 4060 | od działki nr 4049 do działki nr 4059 | 0,64 | 2 220 | 4 |
| 110 | 4061 | od działki nr 4049 do działki nr 3731 | 0,20 | 1 000 | 4 |
| 111 | 4062 | od działki nr 4049 do działki nr 3740 | 0,45 | 1 250 | 4 |
| RAZEM: | | | 21,11 | 80 313 | |

Województwo: LUBELSKIE
Powiat: LUBARTOWSKI
Jednostka ewidencyjna: SERNIKI

| NUMER DROGI NA MAPIE | NR DZIAŁKI (DROGI) | NAZWA DZIAŁKI (DROGI) / LOKALIZACJA DZIAŁKI (DROGI) [ha] | POWIERZCHNIA DZIAŁKI (DROGI) [ha] | DŁUGOŚĆ DZIAŁKI (DROGI) [m] | NR ARKUSZA OBRĘBU |
|----------------------|--------------------|---|-----------------------------------|-----------------------------|-------------------|
|----------------------|--------------------|---|-----------------------------------|-----------------------------|-------------------|

Obręb nr 4 – NOWA WIEŚ

| | | | | | |
|---------------|-----|---|-------------|--------------|---|
| 1 | 666 | od działki nr 596 do działki nr 593 | 0,05 | 150 | 1 |
| 2 | 667 | od działki nr 668 do działki nr 675 | 0,14 | 465 | 1 |
| 3 | 668 | od działki nr 63/1 do działki nr 669 | 0,20 | 675 | 1 |
| 4 | 670 | od działki nr 669 do działki nr 671 | 0,37 | 1 125 | 1 |
| 5 | 672 | od działki nr 671 do działki nr 673 | 0,32 | 600 | 1 |
| 6 | 674 | od działki nr 675 (droga) do działki nr 35 | 0,43 | 660 | 1 |
| 7 | 676 | od działki nr 675 (droga) do działki nr 714 | 0,12 | 505 | 1 |
| 8 | 677 | od działki nr 676 do działki nr 73 | 0,20 | 670 | 1 |
| 9 | 678 | od działki nr 714 do działki nr 73 | 0,17 | 555 | 1 |
| RAZEM: | | | 2,00 | 5 405 | |

Województwo: LUBELSKIE
Powiat: LUBARTOWSKI
Jednostka ewidencyjna: SERNIKI

| NUMER DROGI NA MAPIE | NR DZIAŁKI (DROGI) | NAZWA DZIAŁKI (DROGI) / LOKALIZACJA DZIAŁKI (DROGI) [ha] | POWIERZCHNIA DZIAŁKI (DROGI) [ha] | DŁUGOŚĆ DZIAŁKI (DROGI) [m] | NR ARKUSZA OBRĘBU |
|----------------------|--------------------|--|--------------------------------------|--------------------------------|-------------------|
|----------------------|--------------------|--|--------------------------------------|--------------------------------|-------------------|

Obręb nr 5 – WOLA SERNICKA

| | | | | | |
|----|------|---|------|-------|---|
| 1 | 649 | od działki nr 3583 do działki nr 3741 | 0,19 | 975 | 1 |
| 2 | 3580 | od działki nr 3583 do końca obrębu | 0,36 | 1 030 | 1 |
| 3 | 3581 | od końca obrębu do działki nr 3637 | 0,88 | 1 000 | 1 |
| 4 | 3582 | od działki nr 319 do działki nr 3581 | 0,13 | 420 | 1 |
| 5 | 3583 | od działki nr 3581 do końca obrębu | 0,80 | 2 780 | 1 |
| 6 | 319 | od końca obrębu do działki nr 3590 | 0,35 | 1 100 | 2 |
| 7 | 3585 | od działki nr 3590 do działki nr 3584 | 0,36 | 1 200 | 2 |
| 8 | 3586 | od działki nr 3589 do działki nr 23 | 0,28 | 920 | 2 |
| 9 | 3587 | od działki nr 3590 do działki nr 3589 | 0,03 | 115 | 2 |
| 10 | 3590 | od końca obrębu do działki nr 3635 | 0,86 | 2 220 | 2 |
| 11 | 3591 | od działki nr 3590 do działki nr 3592 | 0,12 | 370 | 2 |
| 12 | 3609 | od działki nr 3593 do działki nr 3592 | 0,01 | 200 | 2 |
| 13 | 3595 | od działki nr 3592 do działki nr 3592 | 0,39 | 1 300 | 2 |
| 14 | 3597 | od działki nr 3598/9999 do działki nr 3595 | 0,01 | 70 | 2 |
| 15 | 3599 | od działki nr 3598/9999 do działki nr 3598/9999 | 0,06 | 282 | 2 |
| 16 | 3600 | od działki nr 3598/9999 do działki nr 3617/1 | 0,36 | 1 200 | 2 |
| 17 | 3603 | od działki nr 3590 do końca arkusza | 0,03 | 60 | 2 |
| 18 | 3604 | od działki nr 3600 do działki nr 3595 | 0,06 | 290 | 2 |

| | | | | | |
|----|--------|--|------|-------|---|
| 19 | 3605 | od działki nr 3604 do działki nr 1316 | 0,06 | 320 | 2 |
| 20 | 3613 | od działki nr 1104 do działki nr 3607 | 0,16 | 550 | 2 |
| 21 | 3616 | od działki nr 3600 do działki nr 1258 | 0,02 | 100 | 2 |
| 22 | 3617/1 | od działki nr 3600 do działki nr 3713 (droga) | 0,22 | 345 | 2 |
| 23 | 3641 | od działki nr 3637 do działki nr 3583 | 0,22 | 1 330 | 3 |
| 24 | 3642 | od działki nr 3637 do działki nr 3583 | 0,28 | 1 630 | 3 |
| 25 | 3643 | od działki nr 3637 do działki nr 3583 | 0,23 | 1 750 | 3 |
| 26 | 3644 | od działki nr 3637 do działki nr 3583 | 0,23 | 1 780 | 3 |
| 27 | 3645 | od działki nr 3637 do działki nr 3583 | 0,32 | 1 910 | 3 |
| 28 | 3646 | od działki nr 3665 (droga) do działki nr 1645 | 0,07 | 610 | 3 |
| 29 | 3647 | od działki nr 3665 (droga) do działki nr 3583 | 0,32 | 1 890 | 3 |
| 30 | 3648 | od działki nr 3665 (droga) do działki nr 3583 | 0,28 | 1 815 | 3 |
| 31 | 3649 | od działki nr 3665 (droga) do działki nr 3583 | 0,28 | 1 740 | 3 |
| 32 | 3650 | od działki nr 3665 (droga) do działki nr 3583 | 0,28 | 1 695 | 3 |
| 33 | 3651 | od działki nr 3665 (droga) do działki nr 1715 | 0,13 | 970 | 3 |
| 34 | 3652 | od działki nr 3665 (droga) do działki nr 3583 | 0,26 | 1 615 | 3 |
| 35 | 3653 | od działki nr 3665 (droga) do działki nr 3583 | 0,28 | 1 525 | 3 |
| 36 | 3655 | od działki nr 3665 (droga) do działki nr 3583 | 0,23 | 1 400 | 3 |
| 37 | 3656 | od działki nr 3665 (droga) do działki nr 3583 | 0,22 | 1 335 | 3 |
| 38 | 3657 | od działki nr 3665 (droga) do działki nr 3583 | 0,23 | 1 270 | 3 |
| 39 | 3658 | od działki nr 3665 (droga) do działki nr 3583 | 0,23 | 1 200 | 3 |
| 40 | 3659 | od działki nr 3665 (droga) do działki nr 3583 | 0,21 | 1 150 | 3 |
| 41 | 3660/1 | od działki nr 3665 (droga) do działki nr 96 | 0,25 | 1 050 | 3 |
| 42 | 3661 | od działki nr 3665 (droga) do działki nr 96 | 0,15 | 885 | 3 |
| 43 | 3662 | od działki nr 3665 (droga) do działki nr 96 | 0,12 | 710 | 3 |
| 44 | 3663 | od działki nr 3665 (droga) do działki nr 96 | 0,10 | 530 | 3 |
| 45 | 3664 | od działki nr 3665 (droga) do działki nr 96 | 0,06 | 365 | 3 |

| | | | | | |
|----|--------|--|------|-------|---|
| 46 | 1858 | od działki nr 3665 (droga) do działki nr 374 (droga) | 0,02 | 20 | 3 |
| 47 | 3610 | od działki nr 3592 do działki nr 1525/1 | 0,08 | 250 | 3 |
| 48 | 3618 | od działki nr 3590 do działki nr 3582 | 0,15 | 500 | 3 |
| 49 | 3619 | od działki nr 3590 do działki nr 3637 | 0,10 | 870 | 3 |
| | 3623 | | 0,04 | | |
| 50 | 3620 | od działki nr 1438/1 do działki nr 3637 | 0,07 | 1 071 | 3 |
| | 3622 | | 0,02 | | |
| | 3624/1 | | 0,05 | | |
| | 3625 | | 0,04 | | |
| 51 | 3624/2 | od działki nr 3635 do działki nr 1431/2 | 0,01 | 22 | 3 |
| 52 | 3626 | od działki nr 3635 do działki nr 3637 | 0,09 | 615 | 3 |
| 53 | 3632 | od działki nr 3635 do działki nr 3637 | 0,06 | 375 | 3 |
| 54 | 3633 | od działki nr 3635 do działki nr 3637 | 0,04 | 245 | 3 |
| 55 | 3634 | od działki nr 3635 do działki nr 3637 | 0,02 | 85 | 3 |
| 56 | 3635 | od działki nr 3590 do działki nr 3637 | 1,05 | 850 | 3 |
| 57 | 3637 | od działki nr 3581 do działki nr 3713 | 1,34 | 1 650 | 3 |
| 58 | 3639 | od działki nr 3637 do działki nr 3583 | 0,10 | 640 | 3 |
| 59 | 3640 | od działki nr 3637 do działki nr 3583 | 0,17 | 990 | 3 |
| 60 | 3680 | od działki nr 3712 (droga) do działki nr 3665 (droga) | 0,02 | 85 | 3 |
| 61 | 3681 | od działki nr 3712 (droga) do działki nr 3665 (droga) | 0,05 | 270 | 3 |
| 62 | 3682 | od działki nr 3701 do działki nr 3665 (droga) | 0,05 | 275 | 3 |
| 63 | 3683 | od działki nr 3701 do działki nr 3665 (droga) | 0,08 | 385 | 3 |
| 64 | 3684 | od działki nr 3701 do działki nr 3665 (droga) | 0,07 | 455 | 3 |
| 65 | 3685 | od działki nr 3701 do działki nr 3665 | 0,09 | 565 | 3 |
| 66 | 3686 | od działki nr 3701 do działki nr 3665 (droga) | 0,14 | 750 | 3 |
| 67 | 3687 | od działki nr 3701 do działki nr 3679 (droga) | 0,15 | 825 | 3 |
| 68 | 3688 | od działki nr 3701 do działki nr 3679 (droga) | 0,15 | 865 | 3 |
| 69 | 3689 | od działki nr 3701 do działki nr 3679 (droga) | 0,17 | 875 | 3 |
| 70 | 3690 | od działki nr 3701 do działki nr 3679 | 0,18 | 920 | 3 |
| 71 | 3691 | od działki nr 3701 do działki nr 3679 (droga) | 0,19 | 920 | 3 |

| | | | | | |
|----|--------|--|------|-------|---|
| 72 | 3692 | od działki nr 3701 do działki nr 3679 (droga) | 0,20 | 985 | 3 |
| 73 | 3693 | od działki nr 3701 do działki nr 3697 (droga) | 0,19 | 1 015 | 3 |
| 74 | 3701 | od działki nr 2010 do działki nr 3697 | 0,38 | 1 485 | 3 |
| 75 | 3702/2 | od działki nr 3702/1 do działki nr 3701 | 0,01 | 55 | 3 |
| 76 | 3704 | od działki nr 3712 (droga) do działki nr 3701 | 0,02 | 105 | 3 |
| 77 | 3706 | od działki nr 3712 (droga) do działki nr 3701 | 0,03 | 140 | 3 |
| 78 | 3707 | od działki nr 3712 (droga) do działki nr 3701 | 0,03 | 125 | 3 |
| 79 | 3708 | od działki nr 3712 (droga) do działki nr 3701 | 0,02 | 90 | 3 |
| 80 | 3709 | od działki nr 3712 (droga) do działki nr 3701 | 0,02 | 80 | 3 |
| 81 | 3710 | od działki nr 3712 (droga) do działki nr 3701 | 0,02 | 85 | 3 |
| 82 | 3666 | od działki nr 3679 (droga) do działki nr 3665 (droga) | 0,02 | 105 | 3 |
| 83 | 3667 | od działki nr 3679 (droga) do działki nr 3665 (droga) | 0,04 | 205 | 3 |
| 84 | 3668 | od działki nr 3679 (droga) do działki nr 3665 (droga) | 0,05 | 300 | 3 |
| 85 | 3669 | od działki nr 3679 (droga) do działki nr 3665 (droga) | 0,07 | 400 | 3 |
| 86 | 3670 | od działki nr 3679 (droga) do działki nr 3665 (droga) | 0,09 | 490 | 3 |
| 87 | 3671 | od działki nr 3679 (droga) do działki nr 3665 (droga) | 0,09 | 585 | 3 |
| 88 | 3672 | od działki nr 3679 (droga) do działki nr 3665 (droga) | 0,11 | 675 | 3 |
| 89 | 3673 | od działki nr 3679 (droga) do działki nr 3665 (droga) | 0,12 | 775 | 3 |
| 90 | 3674 | od działki nr 3679 (droga) do działki nr 3665 (droga) | 0,16 | 865 | 3 |
| 91 | 3675 | od działki nr 3679 (droga) do działki nr 3665 (droga) | 0,15 | 970 | 3 |
| 92 | 3676 | od działki nr 3679 (droga) do działki nr 3665 (droga) | 0,16 | 1 070 | 3 |
| 93 | 3677 | od działki nr 3679 (droga) do działki nr 3665 (droga) | 0,18 | 1 165 | 3 |
| 94 | 3678 | od działki nr 3679 (droga) do działki nr 374 (droga) | 0,36 | 1 185 | 3 |
| 95 | 3694 | od działki nr 3701 do działki nr 3679 (droga) | 0,18 | 1 030 | 3 |
| 96 | 3695 | od działki nr 3701 do działki nr 3679 (droga) | 0,18 | 1 060 | 3 |
| 97 | 3696 | od działki nr 3701 do działki nr 3679 (droga) | 0,20 | 1 125 | 3 |
| 98 | 3697 | od działki nr 3712 (droga) do działki nr 3679 (droga) | 0,21 | 1 360 | 3 |

| | | | | | |
|---------------|--------|--|--------------|---------------|---|
| 99 | 3698/1 | od działki nr 3712 (droga) do działki nr 3679 (droga) | 0,0004 | 1 290 | 3 |
| | 3698/2 | | 0,2096 | | |
| 100 | 3699/1 | od działki nr 3712 (droga) do działki nr 3679 (droga) | 0,002 | 1 310 | 3 |
| | 3699/2 | | 0,2398 | | |
| 101 | 3734 | od działki nr 3713 (droga) do działki nr 3737 | 0,69 | 1 710 | 4 |
| 102 | 3736 | od działki nr 33 do działki nr 3737 | 0,05 | 165 | 4 |
| 103 | 3737 | od działki nr 3738 do działki nr 3732 | 0,33 | 630 | 4 |
| 104 | 3739 | od działki nr 114 do działki nr 3738 | 0,09 | 315 | 4 |
| 105 | 3717 | od działki nr 3712 (droga) do działki nr 2471 | 0,04 | 175 | 4 |
| 106 | 3718 | od działki nr 3712 (droga) do działki nr 2495/1 | 0,01 | 100 | 4 |
| | 3719 | | 0,02 | | |
| 107 | 3721 | od działki nr 3722 do działki nr 2530/1 | 0,02 | 90 | 4 |
| 108 | 3727 | od działki nr 2325/4 do działki nr 2333 | 0,02 | 40 | 4 |
| 109 | 3723 | od działki nr 3722 do działki nr 3712 (droga) | 0,01 | 25 | 4 |
| 110 | 3724/1 | od działki nr 3722 do działki nr 3712 (droga) | 0,02 | 65 | 4 |
| 111 | 3725 | od działki nr 3722 do działki nr 3712 (droga) | 0,09 | 240 | 4 |
| | 3728 | | 0,02 | | |
| 112 | 3726 | od działki nr 3722 do działki nr 2534 | 0,03 | 115 | 4 |
| 113 | 3730 | od działki nr 2737 do działki nr 3731 | 0,09 | 450 | 4 |
| 114 | 3731 | od działki nr 3732 do działki nr 3722 | 0,47 | 855 | 4 |
| 115 | 3740 | od działki nr 486 do działki nr 3109 | 0,07 | 330 | 4 |
| 116 | 3714 | od działki nr 3712 (droga) do działki nr 2362 | 0,02 | 70 | 4 |
| 117 | 3715 | od działki nr 3712 (droga) do działki nr 2375 | 0,01 | 65 | 4 |
| 118 | 3735 | od działki nr 3713 (droga) do działki nr 3734 | 0,14 | 475 | 4 |
| RAZEM: | | | 21,49 | 75 615 | |

Województwo: LUBELSKIE
Powiat: LUBARTOWSKI
Jednostka ewidencyjna: SERNIKI

| NUMER DROGI NA MAPIE | NR DZIAŁKI (DROGI) | NAZWA DZIAŁKI (DROGI) / LOKALIZACJA DZIAŁKI (DROGI) [ha] | POWIERZCHNIA DZIAŁKI (DROGI) [ha] | DŁUGOŚĆ DZIAŁKI (DROGI) [m] | NR ARKUSZA OBRĘBU |
|----------------------|--------------------|---|-----------------------------------|-----------------------------|-------------------|
|----------------------|--------------------|---|-----------------------------------|-----------------------------|-------------------|

Obręb nr 6 – WOLA SERNICKA-KOLONIA

| | | | | | |
|----|-------|---|--------|-------|---|
| 1 | 654 | od działki nr 3678 do działki nr 4 | 0,02 | 125 | 1 |
| 2 | 655 | od działki nr 3678 do działki nr 656 | 0,21 | 700 | 1 |
| 3 | 656 | od działki nr 657/1 (droga) do działki nr 382 | 0,11 | 560 | 1 |
| 4 | 658 | od działki nr 657/1 (droga) do działki nr 661 | 0,26 | 1 120 | 1 |
| 5 | 82/1 | od działki nr 125/2 do działki nr 657/1 (droga) | 0,17 | 285 | 1 |
| 6 | 662 | od działki nr 663 do działki nr 660 | 0,23 | 710 | 2 |
| 7 | 668/1 | od działki nr 679/1 (droga) do działki nr 663 | 0,0022 | 10 | 2 |
| 8 | 669 | od działki nr 663 do działki nr 688/2 | 0,08 | 305 | 2 |
| 9 | 665 | od działki nr 660 do działki nr 621/1 | 0,28 | 925 | 2 |
| 10 | 668/2 | od działki nr 662 do działki nr 664 | 0,3978 | 690 | 2 |
| 11 | 672 | od działki nr 671 do działki nr 708 | 0,1442 | 1 105 | 2 |
| | 674 | | 0,08 | | |
| 12 | 673/1 | od działki nr 689 do działki nr 672 | 0,1145 | 575 | 2 |
| 13 | 678 | od działki nr 679/1 (droga) do działki nr 420 | 0,29 | 740 | 2 |
| 14 | 680 | od działki nr 684 do działki nr 389 | 0,17 | 430 | 2 |
| 15 | 691/1 | od działki nr 690 (droga) do działki nr 712 | 0,002 | 1 075 | 2 |
| | 691/2 | | 0,3280 | | |
| 16 | 686 | od działki nr 679/1 do działki nr 684 | 0,70 | 650 | 2 |
| 17 | 684 | od działki nr 150 do działki nr 695 | 0,40 | 310 | 2 |
| 18 | 694 | od działki nr 696 do działki nr 258 | 0,24 | 795 | 3 |
| 19 | 699 | od działki nr 504 | 0,03 | 75 | 3 |

| | | | | | |
|----|-----|---|-------------|---------------|---|
| | | do działki nr 698 | | | |
| 20 | 701 | od działki nr 700 do działki nr 698 | 0,08 | 105 | 3 |
| 21 | 702 | od działki nr 698 do działki nr 627 | 0,03 | 100 | 3 |
| 22 | 703 | od działki nr 3931 (droga) do działki nr 613/2 | 0,04 | 165 | 3 |
| 23 | 705 | od działki nr 684 do działki nr 704 | 0,64 | 1 135 | 3 |
| | | RAZEM: | 5,05 | 10 495 | |

Województwo: LUBELSKIE
Powiat: LUBARTOWSKI
Jednostka ewidencyjna: SERNIKI

| NUMER DROGI NA MAPIE | NR DZIAŁKI (DROGI) | NAZWA DZIAŁKI (DROGI) / LOKALIZACJA DZIAŁKI (DROGI) [ha] | POWIERZCHNIA DZIAŁKI (DROGI) [ha] | DŁUGOŚĆ DZIAŁKI (DROGI) [m] | NR ARKUSZA OBRĘBU |
|----------------------|--------------------|---|-----------------------------------|-----------------------------|-------------------|
|----------------------|--------------------|---|-----------------------------------|-----------------------------|-------------------|

Obręb nr 7 – SERNIKI

| | | | | | |
|---------------|-------|---|-------------|--------------|---|
| 1 | 507/3 | od działki nr 507/2 do działki nr 933 | 0,27 | 1 050 | 1 |
| 2 | 1164 | od działki nr 395 do działki nr 590 | 0,08 | 410 | 1 |
| 3 | 589 | od działki nr 548 do działki nr 1507 | 0,07 | 345 | 1 |
| 4 | 426/3 | od działki nr 427/2 do działki nr 426/1 | 0,10 | 335 | 1 |
| 5 | 101/1 | od końca obrębu do działki nr 101/4 (droga) | 0,09 | 545 | 1 |
| | 101/2 | | 0,08 | | |
| 6 | 1512 | od działki nr 680/1 do działki nr 1536 | 0,05 | 160 | 2 |
| 7 | 1499 | od końca obrębu do działki nr 101/1 | 0,10 | 375 | 1 |
| 8 | 800 | od końca obrębu do końca obrębu (rzeka) | 0,20 | 1 090 | 2 |
| | 772 | | 0,05 | | |
| | 228 | | 0,06 | | |
| 9 | 1489 | od działki nr 619 do działki nr 1218 | 0,06 | 280 | 2 |
| 10 | 685/2 | od działki nr 222/6 (droga) do działki nr 685/3 | 0,0016 | 5 | 2 |
| 11 | 824/1 | od działki nr 222/6 (droga) do działki nr 824/2 (droga) | 0,0032 | 7 | 2 |
| 12 | 933 | od działki nr 824/2 do działki nr 507/3 (droga) | 0,16 | 705 | 2 |
| | 229 | | 0,04 | | |
| 13 | 932 | od działki nr 997 (droga) do działki nr 233 (droga) | 0,12 | 374 | 2 |
| 14 | 771 | od działki nr 773 do działki nr 224/4 | 0,05 | 202 | 2 |
| 15 | 776 | od działki nr 223 do działki nr 221 | 0,08 | 305 | 2 |
| 16 | 997 | od działki nr 229 do działki nr 999 | 0,04 | 140 | 2 |
| 17 | 1507 | od działki nr 589 do działki nr 3713 | 0,17 | 850 | 2 |
| RAZEM: | | | 1,87 | 7 178 | |

Województwo: LUBELSKIE
Powiat: LUBARTOWSKI
Jednostka ewidencyjna: SERNIKI

| NUMER DROGI NA MAPIE | NR DZIAŁKI (DROGI) | NAZWA DZIAŁKI (DROGI) / LOKALIZACJA DZIAŁKI (DROGI) [ha] | POWIERZCHNIA DZIAŁKI (DROGI) [ha] | DŁUGOŚĆ DZIAŁKI (DROGI) [m] | NR ARKUSZA OBRĘBU |
|----------------------|--------------------|--|--------------------------------------|--------------------------------|-------------------|
|----------------------|--------------------|--|--------------------------------------|--------------------------------|-------------------|

Obręb nr 8 – SERNIKI-KOLONIA

| | | | | | |
|---------------|-------|---|-------------|--------------|---|
| 1 | 521 | od działki nr 227/1 do działki nr 523 | 0,17 | 720 | 1 |
| | 345/5 | | 0,11 | | |
| 2 | 258 | od działki nr 150 do działki nr 694 | 0,25 | 240 | 1 |
| 3 | 527 | od działki nr 523 do działki nr 534/2 | 0,06 | 70 | 1 |
| 4 | 33 | od działki nr 34 (droga) do działki nr 3736 | 0,37 | 1 100 | 1 |
| 5 | 61/5 | od działki nr 34 do działki nr 61/7 | 0,03 | 140 | 1 |
| 6 | 89 | od działki nr 221 do działki nr 114 | 0,18 | 605 | 1 |
| 7 | 120 | od działki nr 152 do działki nr 3281 | 0,36 | 1 160 | 1 |
| 8 | 152 | od działki nr 372 do działki nr 120 | 0,07 | 225 | 1 |
| 9 | 153 | od działki nr 152 do działki nr 150 | 0,10 | 365 | 1 |
| 10 | 155 | od działki nr 372 do działki nr 153 | 0,02 | 120 | 1 |
| 11 | 199 | od działki nr 414 do działki nr 224/4 | 0,15 | 640 | 1 |
| 12 | 230 | od działki nr 200 do działki nr 150 | 0,32 | 1 050 | 1 |
| 13 | 417 | od działki nr 158 do działki nr 184/2 | 0,11 | 530 | 1 |
| 14 | 486 | od działki nr 150 do działki nr 3740 | 0,06 | 305 | 1 |
| 15 | 464 | od działki nr 467 do działki nr 467 | 0,38 | 985 | 2 |
| 16 | 474 | od działki nr 472 do działki nr 467 | 0,42 | 205 | 2 |
| 17 | 407 | od działki nr 1178 (rzeka) do działki nr 464 | 0,27 | 650 | 2 |
| RAZEM: | | | 3,43 | 7 950 | |

Województwo: LUBELSKIE
Powiat: LUBARTOWSKI
Jednostka ewidencyjna: SERNIKI

| NUMER DROGI NA MAPIE | NR DZIAŁKI (DROGI) | NAZWA DZIAŁKI (DROGI) / LOKALIZACJA DZIAŁKI (DROGI) [ha] | POWIERZCHNIA DZIAŁKI (DROGI) [ha] | DŁUGOŚĆ DZIAŁKI (DROGI) [m] | NR ARKUSZA OBRĘBU |
|----------------------|--------------------|--|--------------------------------------|--------------------------------|-------------------|
|----------------------|--------------------|--|--------------------------------------|--------------------------------|-------------------|

Obręb nr 9 – WÓLKA ZABŁOCKA

| | | | | | |
|----|-----|---|------|-------|---|
| 1 | 28 | od końca obrębu do działki nr 96 | 0,27 | 910 | 1 |
| 2 | 89 | od działki nr 1859 do działki nr 213 | 0,04 | 101 | 1 |
| 3 | 95 | od działki nr 96 do działki nr 213 | 0,73 | 1 800 | 1 |
| 4 | 113 | od działki nr 95 do działki nr 374 (droga) | 0,31 | 760 | 1 |
| 5 | 131 | od działki nr 95 do działki nr 167 | 0,08 | 140 | 1 |
| 6 | 153 | od działki nr 95 do działki nr 167 | 0,08 | 190 | 1 |
| 7 | 167 | od działki nr 113 do działki nr 213 | 0,50 | 1 250 | 1 |
| 8 | 213 | od działki nr 532 do działki nr 374 (droga) | 0,78 | 855 | 1 |
| 9 | 227 | od działki nr 213 do działki nr 374 (droga) | 0,21 | 530 | 1 |
| 10 | 256 | od działki nr 213 do działki nr 374 (droga) | 0,43 | 720 | 1 |
| 11 | 278 | od końca obrębu do działki nr 474 (droga) | 0,30 | 740 | 1 |
| 12 | 285 | od końca obrębu do działki nr 293 | 0,05 | 125 | 1 |
| 13 | 306 | od końca obrębu do działki nr 374 (droga) | 0,20 | 500 | 1 |
| 14 | 317 | od końca obrębu do działki nr 374 (droga) | 0,13 | 310 | 1 |
| 15 | 326 | od końca obrębu do działki nr 374 (droga) | 0,05 | 135 | 1 |
| 16 | 331 | od działki nr 374 (droga) do działki nr 332 | 0,03 | 85 | 1 |
| 17 | 351 | od działki nr 340 do działki nr 369 | 0,11 | 875 | 1 |
| | 360 | | 0,37 | | |
| 18 | 656 | od działki nr 167 do działki nr 374 (droga) | 0,10 | 160 | 1 |
| 19 | 382 | od działki nr 374 (droga) do końca obrębu | 0,71 | 1 180 | 2 |
| 20 | 406 | od działki nr 384 do działki nr 464 | 0,12 | 300 | 2 |

| | | | | | |
|---------------|-------|--|-------------|---------------|---|
| 21 | 419 | od działki nr 384 do działki nr 464 | 0,20 | 460 | 2 |
| 22 | 420 | od działki nr 382 do działki nr 384 | 0,10 | 240 | 2 |
| 23 | 443 | od działki nr 382 do działki nr 464 | 0,30 | 755 | 2 |
| 24 | 476/2 | od działki nr 374 (droga) do działki nr 493 | 0,06 | 85 | 2 |
| 25 | 492 | od działki nr 374 (droga) do działki nr 493 | 0,07 | 55 | 2 |
| 26 | 493 | od działki nr 464 do działki nr 593 | 0,65 | 1 050 | 2 |
| 27 | 516 | od działki nr 526 do działki nr 550 | 0,21 | 500 | 2 |
| 28 | 526 | od działki nr 464 do działki nr 550 | 0,16 | 410 | 2 |
| 29 | 539 | od działki nr 464 do działki nr 550 | 0,15 | 380 | 2 |
| 30 | 550 | od działki nr 493 do końca obrębu | 0,76 | 1 255 | 2 |
| 31 | 593 | od działki nr 374 (droga) do działki nr 596 | 0,34 | 430 | 2 |
| 32 | 596 | od działki nr 550 do końca obrębu | 0,29 | 695 | 2 |
| 33 | 614 | od działki nr 596 do końca obrębu | 0,64 | 1 050 | 2 |
| 34 | 617 | od działki nr 550 do działki nr 614 | 0,20 | 505 | 2 |
| 35 | 639 | od działki nr 550 do działki nr 614 | 0,18 | 425 | 2 |
| RAZEM: | | | 9,91 | 12 376 | |

Województwo: LUBELSKIE
Powiat: LUBARTOWSKI
Jednostka ewidencyjna: SERNIKI

| NUMER DROGI NA MAPIE | NR DZIAŁKI (DROGI) | NAZWA DZIAŁKI (DROGI) / LOKALIZACJA DZIAŁKI (DROGI) [ha] | POWIERZCHNIA DZIAŁKI (DROGI) [ha] | DŁUGOŚĆ DZIAŁKI (DROGI) [m] | NR ARKUSZA OBRĘBU |
|----------------------|--------------------|--|--------------------------------------|--------------------------------|-------------------|
|----------------------|--------------------|--|--------------------------------------|--------------------------------|-------------------|

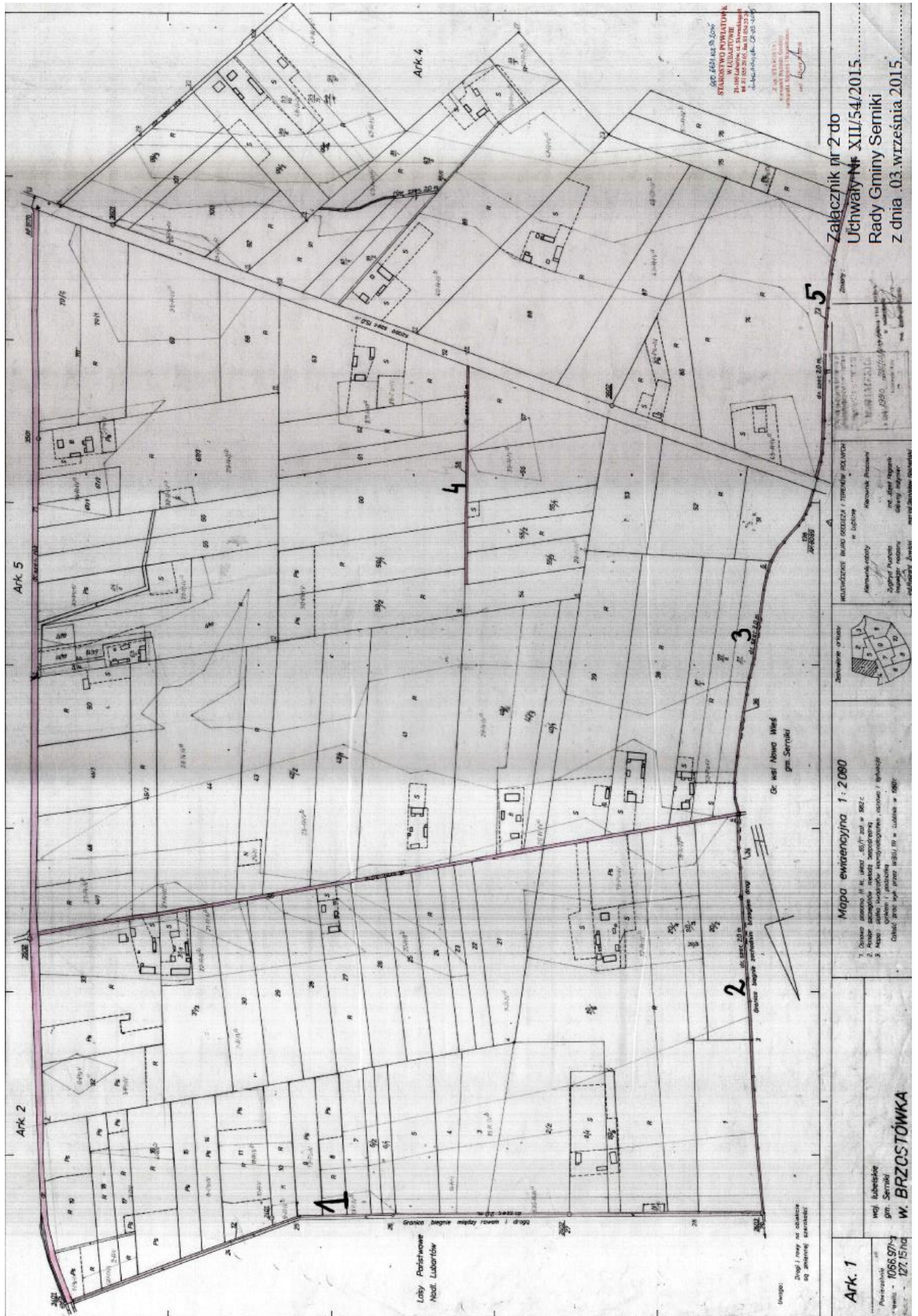
Obręb nr 10 – WÓLKA ZAWIEPRZYCKA

| | | | | | |
|----|--------|---|------|-------|-------|
| 1 | 331 | od działki nr 480 do działki nr 601 | 0,28 | 895 | 1 |
| 2 | 480 | od końca obrębu do działki nr 1274/1 | 0,86 | 990 | 1 |
| 3 | 601 | od działki nr 480 do działki nr | 0,50 | 900 | 1 |
| 4 | 761 | od działki nr 480 do działki nr 601 | 0,10 | 285 | 1 |
| 5 | 762 | od działki nr 480 do działki nr 601 | 0,23 | 785 | 1 |
| 6 | 821 | od działki nr 480 do działki nr 762 | 0,14 | 500 | 1 |
| 7 | 1274/1 | od granicy obrębu do granicy obrębu | 1,21 | | 2 |
| 8 | 342 | od działki nr 480 do działki nr 198 | 0,30 | 1 025 | 2 |
| 9 | 934 | od działki nr 601 do działki nr 198 | 0,07 | 110 | 2 |
| 10 | 943 | od działki nr 934 do działki nr 939 | 0,02 | 65 | 2 |
| 11 | 190 | od działki nr 297 do działki nr 198 | 0,13 | 430 | 3 |
| 12 | 297 | od działki nr 4053 do działki nr 1274 (droga) | 0,39 | 1 260 | 3,4 |
| | 1249/1 | | 0,24 | | |
| 13 | 301 | od działki nr 297 do działki nr 198 | 0,30 | 990 | 3 |
| 14 | 987 | od działki nr 301 do działki nr 1274 (droga) | 0,06 | 195 | 4 |
| 15 | 2019 | od działki nr 1326 do działki nr 1292 | 0,03 | 105 | 5 |
| 16 | 1292 | od działki nr 1274 (droga) do działki nr 1441 | 0,40 | 1 310 | 5,7 |
| 17 | 1293 | od działki nr 1274 (droga) do działki nr 1292 | 0,09 | 290 | 5 |
| 18 | 1440 | od działki nr 1274 (droga) do działki nr 1292 | 0,16 | 540 | 5 |
| 19 | 1896 | od działki nr 1703 | 0,78 | 2 450 | 6,7,9 |

| | | | | | |
|---------------|------|--|-------------|---------------|----|
| | | do końca obrębu | | | |
| 20 | 1703 | od działki nr 1274 (droga) do działki nr 1800 (droga) | 0,16 | 535 | 6 |
| 21 | 1736 | od działki nr 1716 do działki nr 1764 | 0,12 | 405 | 6 |
| 22 | 1764 | od działki nr 1292 do działki nr 1896 | 0,24 | 650 | 7 |
| 23 | 1442 | od działki nr 1441 do działki nr 1521 | 0,22 | 665 | 8 |
| 24 | 1895 | od działki nr 1869 do końca obrębu | 0,07 | 350 | 9 |
| 25 | 1876 | od działki nr 1896 do końca obrębu | 0,13 | 420 | 9 |
| 26 | 1934 | od działki nr 1442 do działki nr 1896 | 0,10 | 470 | 9 |
| 27 | 1670 | od działki nr 1274/1 do działki nr 1521 | 0,35 | 1 170 | 10 |
| RAZEM: | | | 7,68 | 11 745 | |

**ZESTAWIENIE ZBIORCZE WYKAZU DZIAŁEK (DRÓG) ZALICZONYCH DO
KATEGORII DRÓG GMINNYCH POŁOŻONYCH W GRANICACH
ADMINISTRACYJNYCH GMINY SERNIKI**

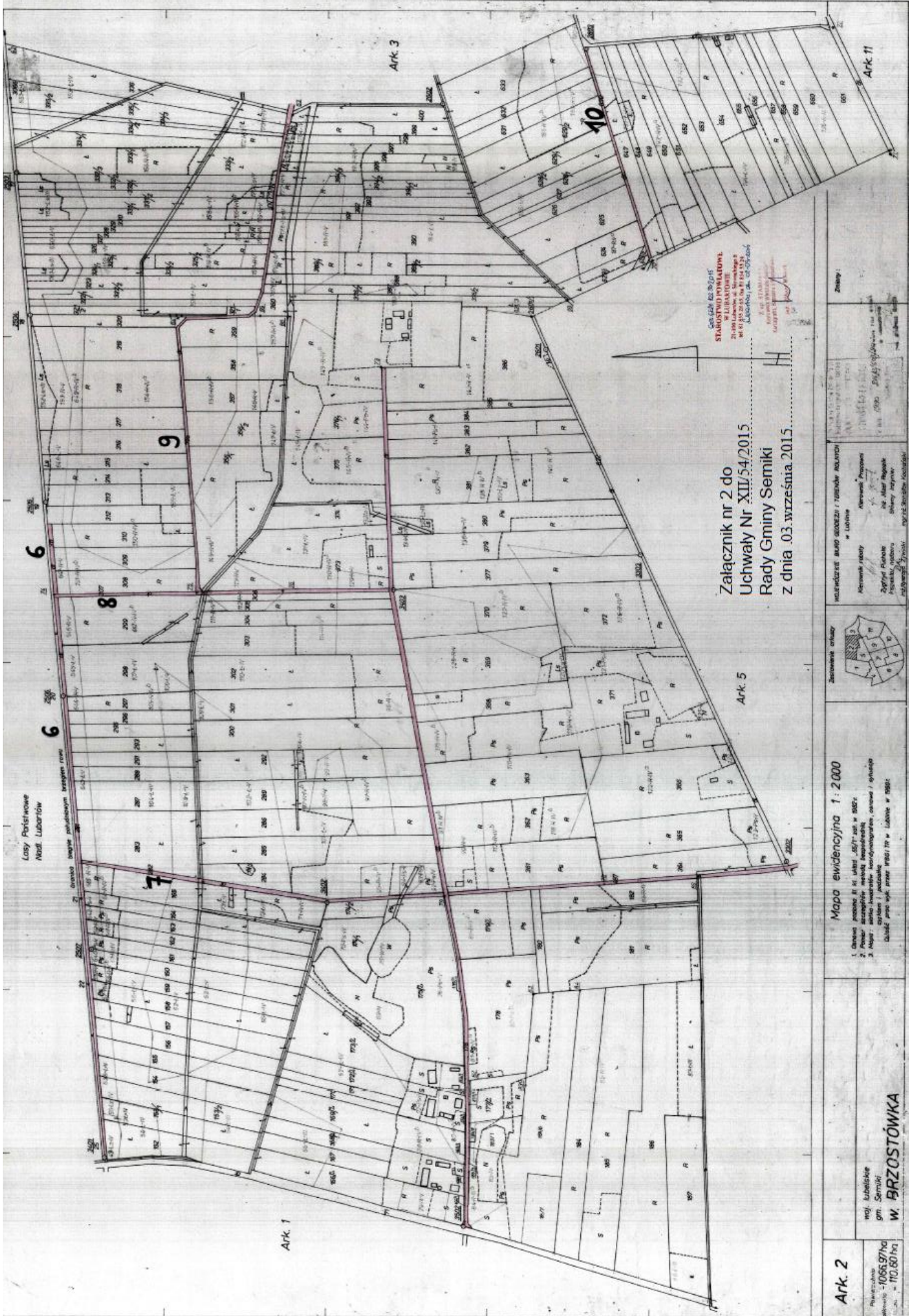
| L.p. | Nazwa obrębu ewidencji geodezyjnej | Powierzchnia działki (drogi) [ha] | Długość działek (dróg) [m] |
|---------------|---------------------------------------|--------------------------------------|-------------------------------|
| 1 | BRZOSTÓWKA | 3,69 | 7 774 |
| 2 | CZERNIEJÓW | 1,89 | 4 780 |
| 3 | NOWA WOLA | 21,11 | 80 313 |
| 4 | NOWA WIEŚ | 2,00 | 5 405 |
| 5 | WOLA SERNICKA | 21,49 | 75 615 |
| 6 | WOLA SERNICKA- KOLONIA | 5,05 | 10 495 |
| 7 | SERNIKI | 1,87 | 7 178 |
| 8 | SERNIKI-KOLONIA | 3,43 | 7 950 |
| 9 | WÓLKA ZABŁOCKA | 9,91 | 12 376 |
| 10 | WÓLKA ZAWIEPRZYCKA | 7,68 | 11 745 |
| RAZEM: | | 78,12 | 223 631 |



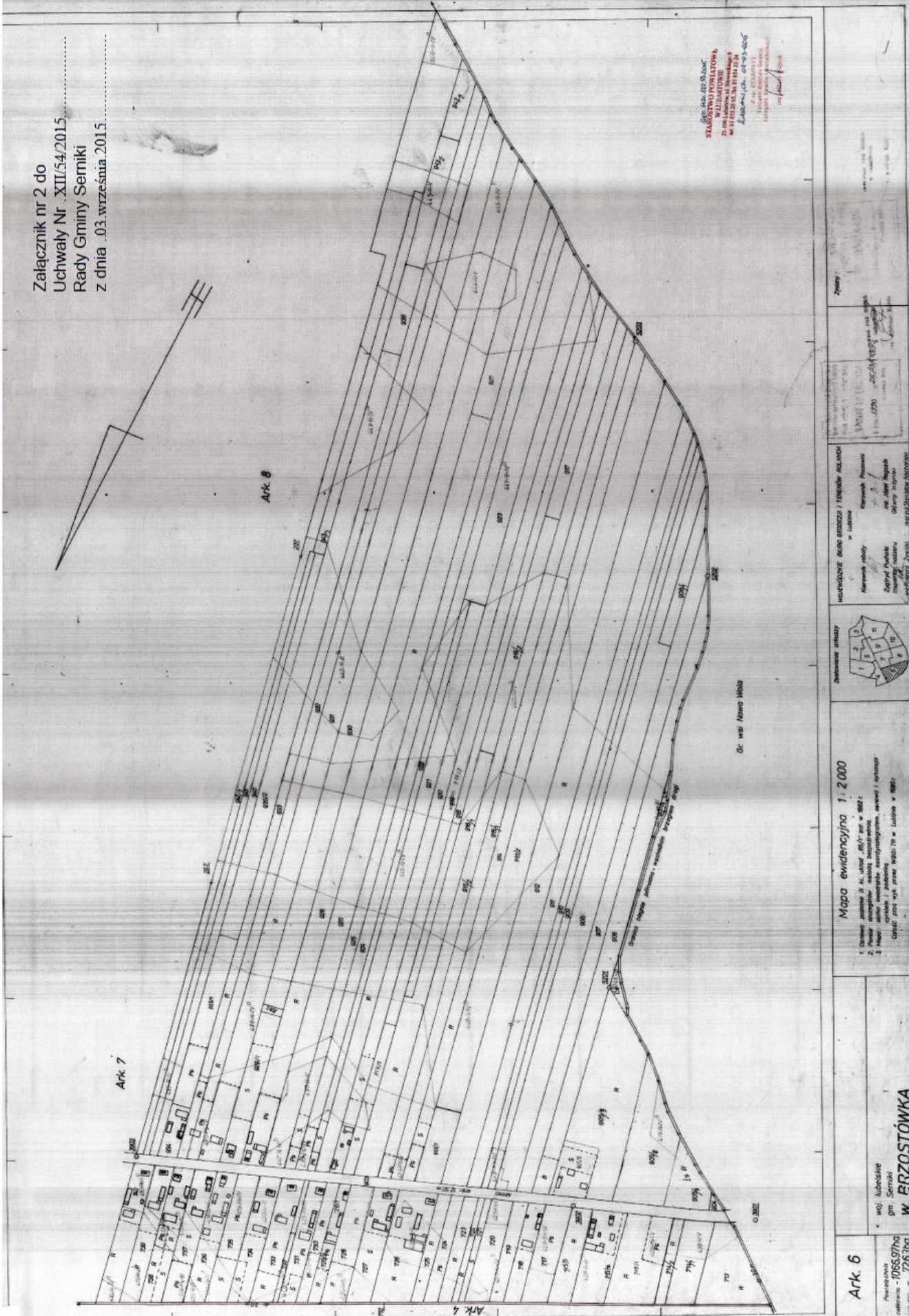
Załącznik nr 2 do
 Uchwały Nr XII/54/2015
 Rady Gminy Serniki
 z dnia 03. września 2015

Mapa ewidencyjna 1:2000
 1. Skala: 1:2000
 2. Projekt: 15.09.15
 3. Mapa: 15.09.15
 4. Data: 15.09.15
 5. Data: 15.09.15

Ark. 1
 W. BRZOSTÓWKA
 17.12.15



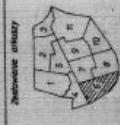
Załącznik nr 2 do
Uchwały Nr XII/54/2015
Rady Gminy Serniki
z dnia 03 września 2015



STANOWISKO POWIATOWE
KADASTROWE
21-100 Lublin
ul. Białostocka 1
41-100 Lublin, tel. 84 22 29
Zakresy: ul. 01-93-5007
Kad. 44.42.02.0.2007

Zapytanie
Kad. 44.42.02.0.2007
ul. Białostocka 1
41-100 Lublin
tel. 84 22 29

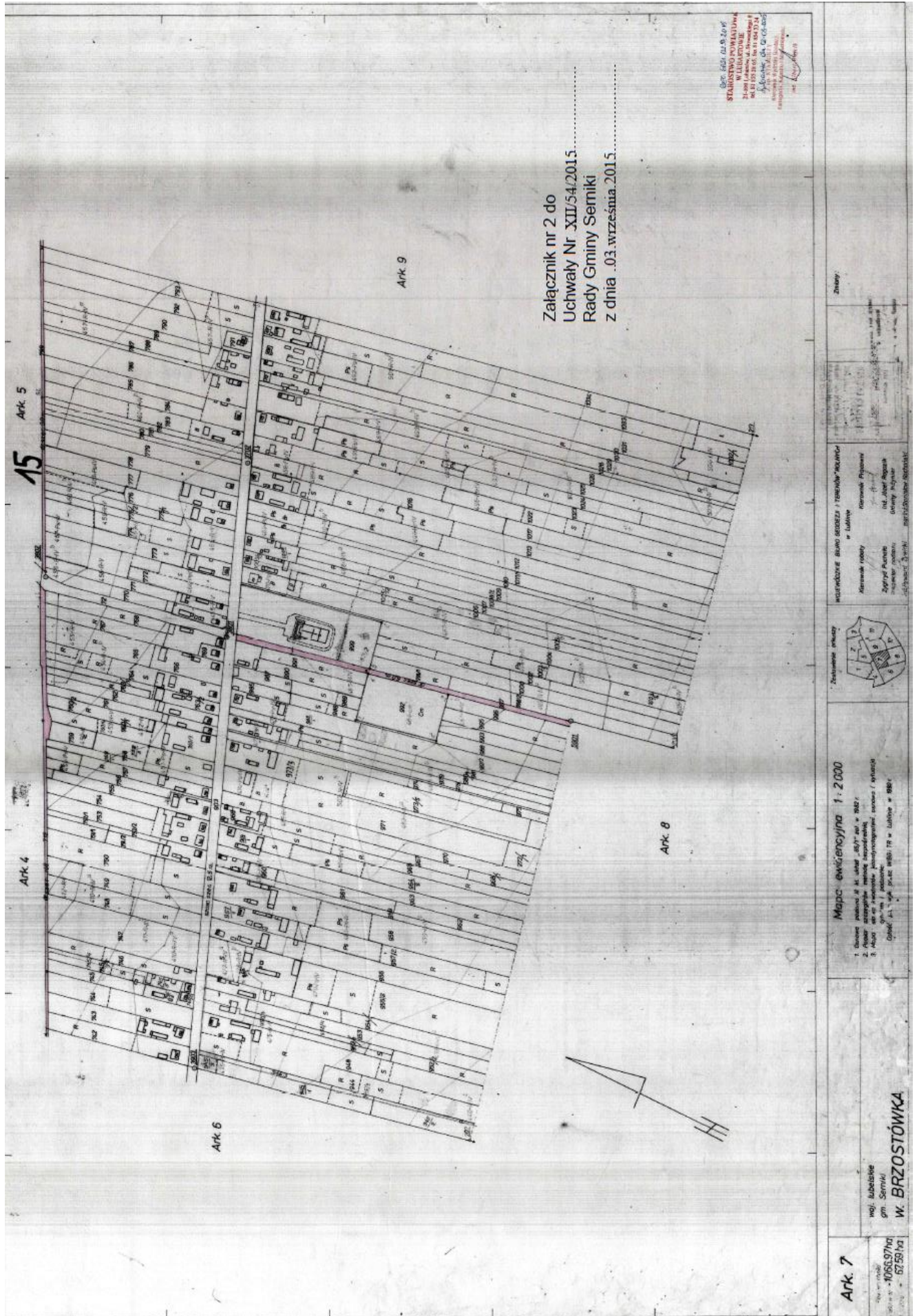
Wskazanie stanu posiadania i treści składowej w tabelce
Kad. 44.42.02.0.2007
ul. Białostocka 1
41-100 Lublin
tel. 84 22 29



Mapa ewidencyjna 1:2000
1. Granice parceli w składowej 05/1/2015 w 05/1/2015
2. Mapa stanu posiadania, stanowiąca część składowej 05/1/2015 w 05/1/2015
3. Mapa stanu posiadania, stanowiąca część składowej 05/1/2015 w 05/1/2015
4. Mapa stanu posiadania, stanowiąca część składowej 05/1/2015 w 05/1/2015

WOJ. Lubelskie
gm. Serniki
W. BRZOSTÓWKA

Ark 6
Pole powierzchni - 1066,97 ha
ul. Białostocka 1 - 726 300



Załącznik nr 2 do
 Uchwały Nr XII/54/2015.....
 Rady Gminy Semiki
 z dnia .03.września.2015.....


SPR. 2015. 03. 05. 2015
 STUDIUM I PLAN
 WYKONAWCZY
 W LUBLIŃSKIM BIURZE
 INŻYNIERSTWA I ARCHITECTURY
 S.P. ul. Piłsudskiego 10, 20-033 Lublin
 NIP: 780-100-10-10
 REGON: 141200100
 KRS: 0000400000
 www.lbi.pl

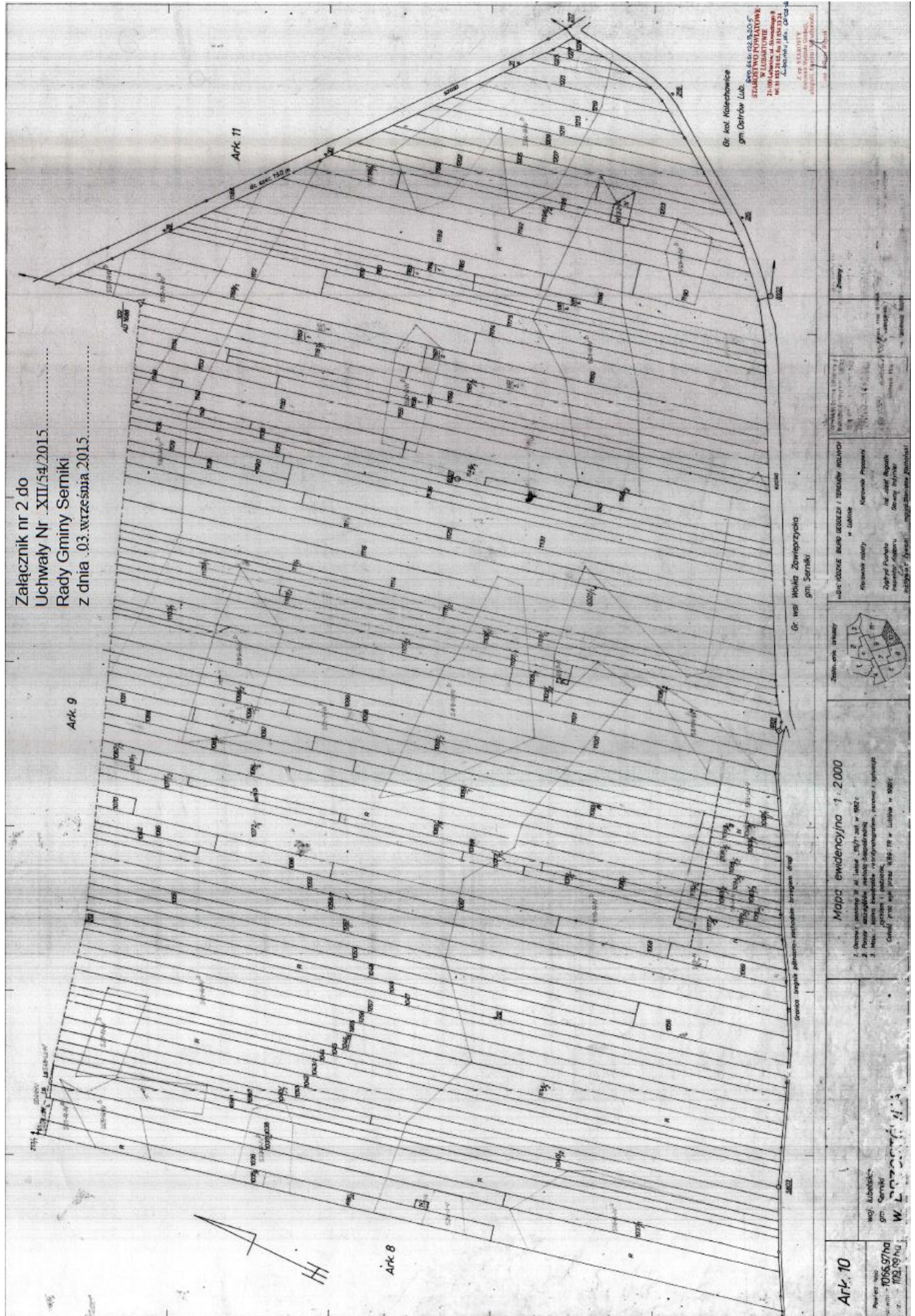
Wzrostowa
 1. 2. 3. 4. 5. 6. 7. 8. 9. 10. 11. 12. 13. 14. 15. 16. 17. 18. 19. 20. 21. 22. 23. 24. 25. 26. 27. 28. 29. 30. 31. 32. 33. 34. 35. 36. 37. 38. 39. 40. 41. 42. 43. 44. 45. 46. 47. 48. 49. 50. 51. 52. 53. 54. 55. 56. 57. 58. 59. 60. 61. 62. 63. 64. 65. 66. 67. 68. 69. 70. 71. 72. 73. 74. 75. 76. 77. 78. 79. 80. 81. 82. 83. 84. 85. 86. 87. 88. 89. 90. 91. 92. 93. 94. 95. 96. 97. 98. 99. 100. 101. 102. 103. 104. 105. 106. 107. 108. 109. 110. 111. 112. 113. 114. 115. 116. 117. 118. 119. 120. 121. 122. 123. 124. 125. 126. 127. 128. 129. 130. 131. 132. 133. 134. 135. 136. 137. 138. 139. 140. 141. 142. 143. 144. 145. 146. 147. 148. 149. 150. 151. 152. 153. 154. 155. 156. 157. 158. 159. 160. 161. 162. 163. 164. 165. 166. 167. 168. 169. 170. 171. 172. 173. 174. 175. 176. 177. 178. 179. 180. 181. 182. 183. 184. 185. 186. 187. 188. 189. 190. 191. 192. 193. 194. 195. 196. 197. 198. 199. 200. 201. 202. 203. 204. 205. 206. 207. 208. 209. 210. 211. 212. 213. 214. 215. 216. 217. 218. 219. 220. 221. 222. 223. 224. 225. 226. 227. 228. 229. 230. 231. 232. 233. 234. 235. 236. 237. 238. 239. 240. 241. 242. 243. 244. 245. 246. 247. 248. 249. 250. 251. 252. 253. 254. 255. 256. 257. 258. 259. 260. 261. 262. 263. 264. 265. 266. 267. 268. 269. 270. 271. 272. 273. 274. 275. 276. 277. 278. 279. 280. 281. 282. 283. 284. 285. 286. 287. 288. 289. 290. 291. 292. 293. 294. 295. 296. 297. 298. 299. 300. 301. 302. 303. 304. 305. 306. 307. 308. 309. 310. 311. 312. 313. 314. 315. 316. 317. 318. 319. 320. 321. 322. 323. 324. 325. 326. 327. 328. 329. 330. 331. 332. 333. 334. 335. 336. 337. 338. 339. 340. 341. 342. 343. 344. 345. 346. 347. 348. 349. 350. 351. 352. 353. 354. 355. 356. 357. 358. 359. 360. 361. 362. 363. 364. 365. 366. 367. 368. 369. 370. 371. 372. 373. 374. 375. 376. 377. 378. 379. 380. 381. 382. 383. 384. 385. 386. 387. 388. 389. 390. 391. 392. 393. 394. 395. 396. 397. 398. 399. 400. 401. 402. 403. 404. 405. 406. 407. 408. 409. 410. 411. 412. 413. 414. 415. 416. 417. 418. 419. 420. 421. 422. 423. 424. 425. 426. 427. 428. 429. 430. 431. 432. 433. 434. 435. 436. 437. 438. 439. 440. 441. 442. 443. 444. 445. 446. 447. 448. 449. 450. 451. 452. 453. 454. 455. 456. 457. 458. 459. 460. 461. 462. 463. 464. 465. 466. 467. 468. 469. 470. 471. 472. 473. 474. 475. 476. 477. 478. 479. 480. 481. 482. 483. 484. 485. 486. 487. 488. 489. 490. 491. 492. 493. 494. 495. 496. 497. 498. 499. 500. 501. 502. 503. 504. 505. 506. 507. 508. 509. 510. 511. 512. 513. 514. 515. 516. 517. 518. 519. 520. 521. 522. 523. 524. 525. 526. 527. 528. 529. 530. 531. 532. 533. 534. 535. 536. 537. 538. 539. 540. 541. 542. 543. 544. 545. 546. 547. 548. 549. 550. 551. 552. 553. 554. 555. 556. 557. 558. 559. 560. 561. 562. 563. 564. 565. 566. 567. 568. 569. 570. 571. 572. 573. 574. 575. 576. 577. 578. 579. 580. 581. 582. 583. 584. 585. 586. 587. 588. 589. 590. 591. 592. 593. 594. 595. 596. 597. 598. 599. 600. 601. 602. 603. 604. 605. 606. 607. 608. 609. 610. 611. 612. 613. 614. 615. 616. 617. 618. 619. 620. 621. 622. 623. 624. 625. 626. 627. 628. 629. 630. 631. 632. 633. 634. 635. 636. 637. 638. 639. 640. 641. 642. 643. 644. 645. 646. 647. 648. 649. 650. 651. 652. 653. 654. 655. 656. 657. 658. 659. 660. 661. 662. 663. 664. 665. 666. 667. 668. 669. 670. 671. 672. 673. 674. 675. 676. 677. 678. 679. 680. 681. 682. 683. 684. 685. 686. 687. 688. 689. 690. 691. 692. 693. 694. 695. 696. 697. 698. 699. 700. 701. 702. 703. 704. 705. 706. 707. 708. 709. 710. 711. 712. 713. 714. 715. 716. 717. 718. 719. 720. 721. 722. 723. 724. 725. 726. 727. 728. 729. 730. 731. 732. 733. 734. 735. 736. 737. 738. 739. 740. 741. 742. 743. 744. 745. 746. 747. 748. 749. 750. 751. 752. 753. 754. 755. 756. 757. 758. 759. 760. 761. 762. 763. 764. 765. 766. 767. 768. 769. 770. 771. 772. 773. 774. 775. 776. 777. 778. 779. 780. 781. 782. 783. 784. 785. 786. 787. 788. 789. 790. 791. 792. 793. 794. 795. 796. 797. 798. 799. 800. 801. 802. 803. 804. 805. 806. 807. 808. 809. 810. 811. 812. 813. 814. 815. 816. 817. 818. 819. 820. 821. 822. 823. 824. 825. 826. 827. 828. 829. 830. 831. 832. 833. 834. 835. 836. 837. 838. 839. 840. 841. 842. 843. 844. 845. 846. 847. 848. 849. 850. 851. 852. 853. 854. 855. 856. 857. 858. 859. 860. 861. 862. 863. 864. 865. 866. 867. 868. 869. 870. 871. 872. 873. 874. 875. 876. 877. 878. 879. 880. 881. 882. 883. 884. 885. 886. 887. 888. 889. 890. 891. 892. 893. 894. 895. 896. 897. 898. 899. 900. 901. 902. 903. 904. 905. 906. 907. 908. 909. 910. 911. 912. 913. 914. 915. 916. 917. 918. 919. 920. 921. 922. 923. 924. 925. 926. 927. 928. 929. 930. 931. 932. 933. 934. 935. 936. 937. 938. 939. 940. 941. 942. 943. 944. 945. 946. 947. 948. 949. 950. 951. 952. 953. 954. 955. 956. 957. 958. 959. 960. 961. 962. 963. 964. 965. 966. 967. 968. 969. 970. 971. 972. 973. 974. 975. 976. 977. 978. 979. 980. 981. 982. 983. 984. 985. 986. 987. 988. 989. 990. 991. 992. 993. 994. 995. 996. 997. 998. 999. 1000.

Mapa ewidencyjna 1:2000
 1. Budowlane
 2. Rolnicze
 3. Leśne
 4. Wodny
 5. Inne

Woj. Lubelskie
 gm. Semiki
 W. BRZOSTÓWKA

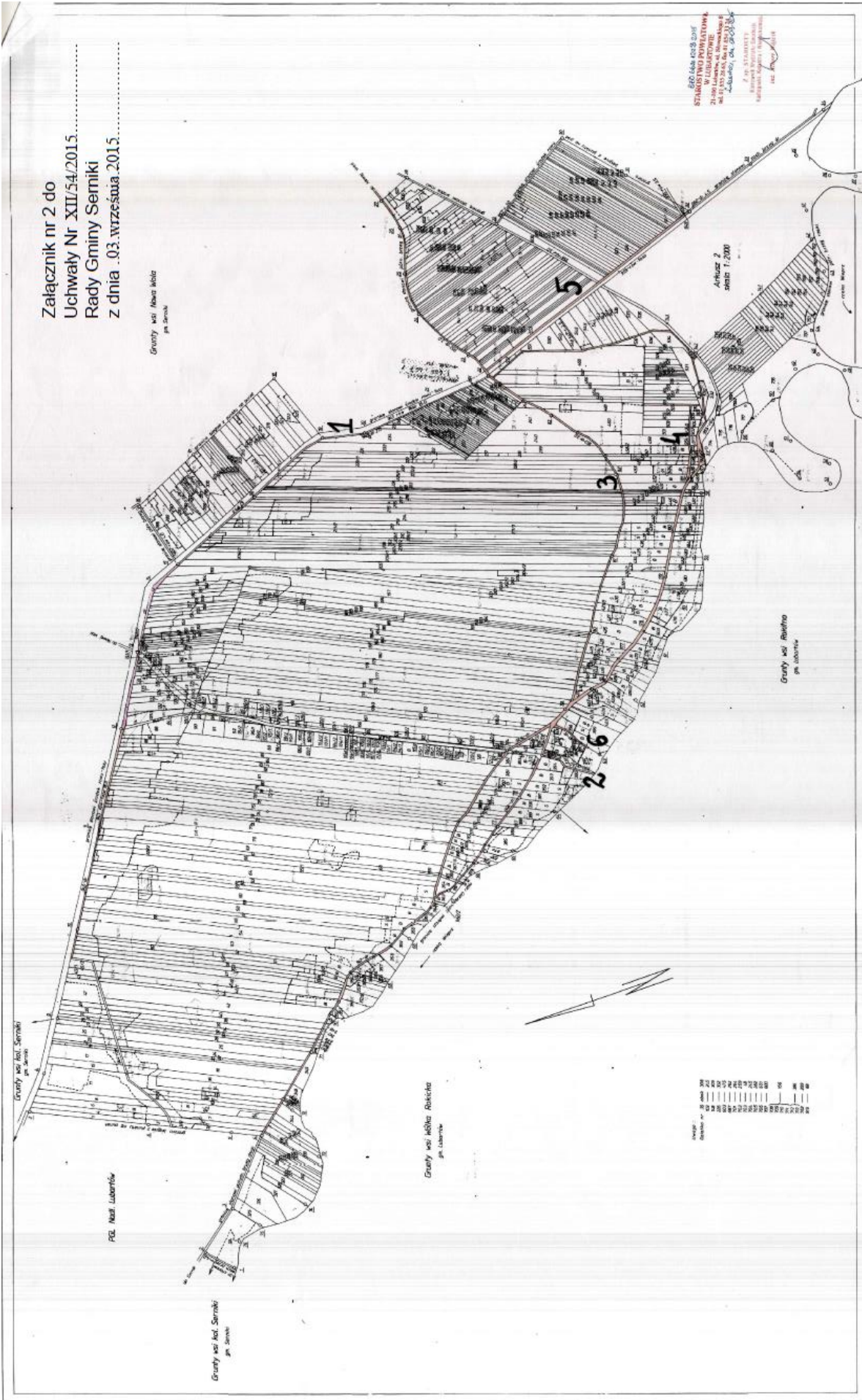
Ark. 7
 1056/7m
 5759ha





Załącznik nr 2 do
 Uchwały Nr XII/54/2015
 Rady Gminy Serniki
 z dnia 03 września 2015.

Gruntowy wsi Nowe Miasto
 gm. Serniki



STANISŁAW POWIATOWY
 W LUBARTOWIE
 ul. Wolności 10, 21-100 Lubartów
 tel. 81 733 25 55, fax 81 733 25 56
 e-mail: biuro@stani.lubartow.pl
 Z PIS STANISŁAW
 ul. Wolności 10, 21-100 Lubartów
 tel. 81 733 25 55

Plan ewidencyjny wykonany w 1987 r. w skali 1:5000. Aktualizacja planu ewidencyjnego wykonana w 1997 r. w skali 1:5000. Aktualizacja planu ewidencyjnego wykonana w 2003 r. w skali 1:5000. Aktualizacja planu ewidencyjnego wykonana w 2010 r. w skali 1:5000. Aktualizacja planu ewidencyjnego wykonana w 2015 r. w skali 1:5000.

MIĘDZYGOSIENIE WSI NOWE MIĘDZYGOSIENIE I WSI BIAŁKA
 w LUBARTOWIE



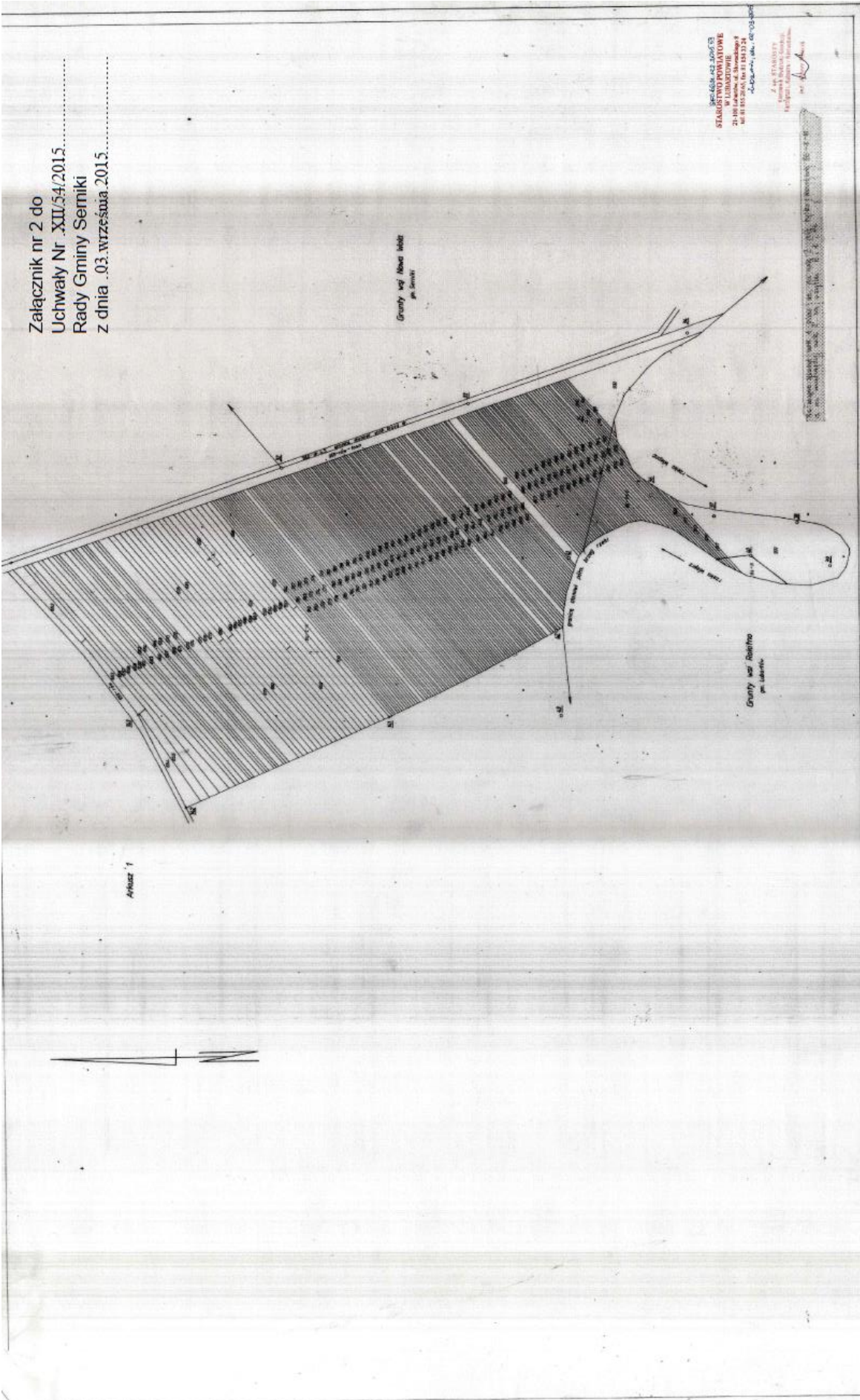
Mapa ewidencyjna
 Skala 1:5000

1. Mapa wykonana zgodnie z przepisami o planie miejscowym, w tym o planie miejscowego zagospodarowania przestrzennego, w 1987 r.
 2. Mapa wykonana zgodnie z przepisami o planie miejscowym, w tym o planie miejscowego zagospodarowania przestrzennego, w 1997 r.
 3. Mapa wykonana zgodnie z przepisami o planie miejscowym, w tym o planie miejscowego zagospodarowania przestrzennego, w 2003 r.
 4. Mapa wykonana zgodnie z przepisami o planie miejscowym, w tym o planie miejscowego zagospodarowania przestrzennego, w 2010 r.
 5. Mapa wykonana zgodnie z przepisami o planie miejscowym, w tym o planie miejscowego zagospodarowania przestrzennego, w 2015 r.

Województwo
 Lubelskie
 Powiat
 Serniki
CZERNIEJÓW

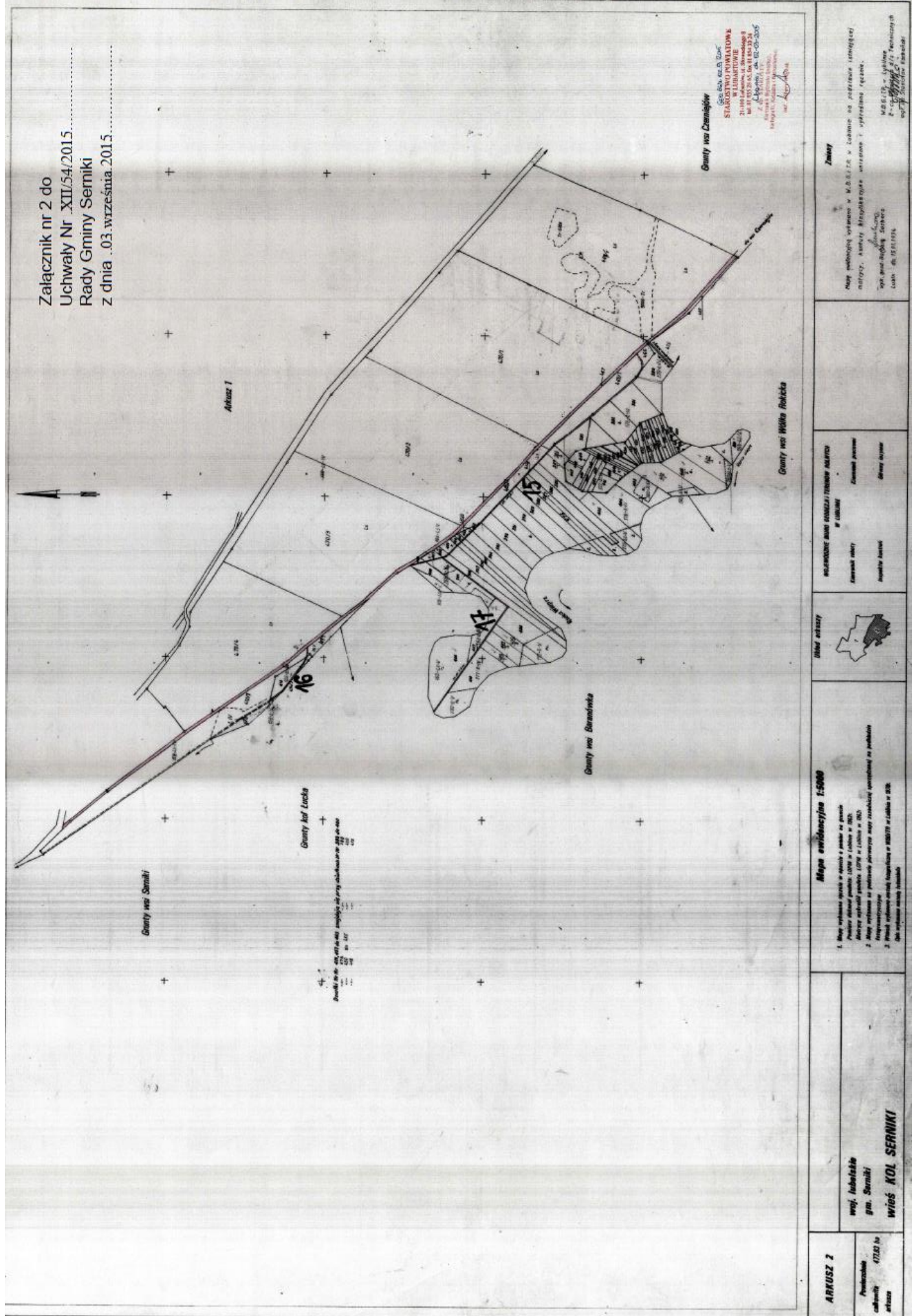
Arkusz 1(2)
 Powierzchnia
 101,43 ha

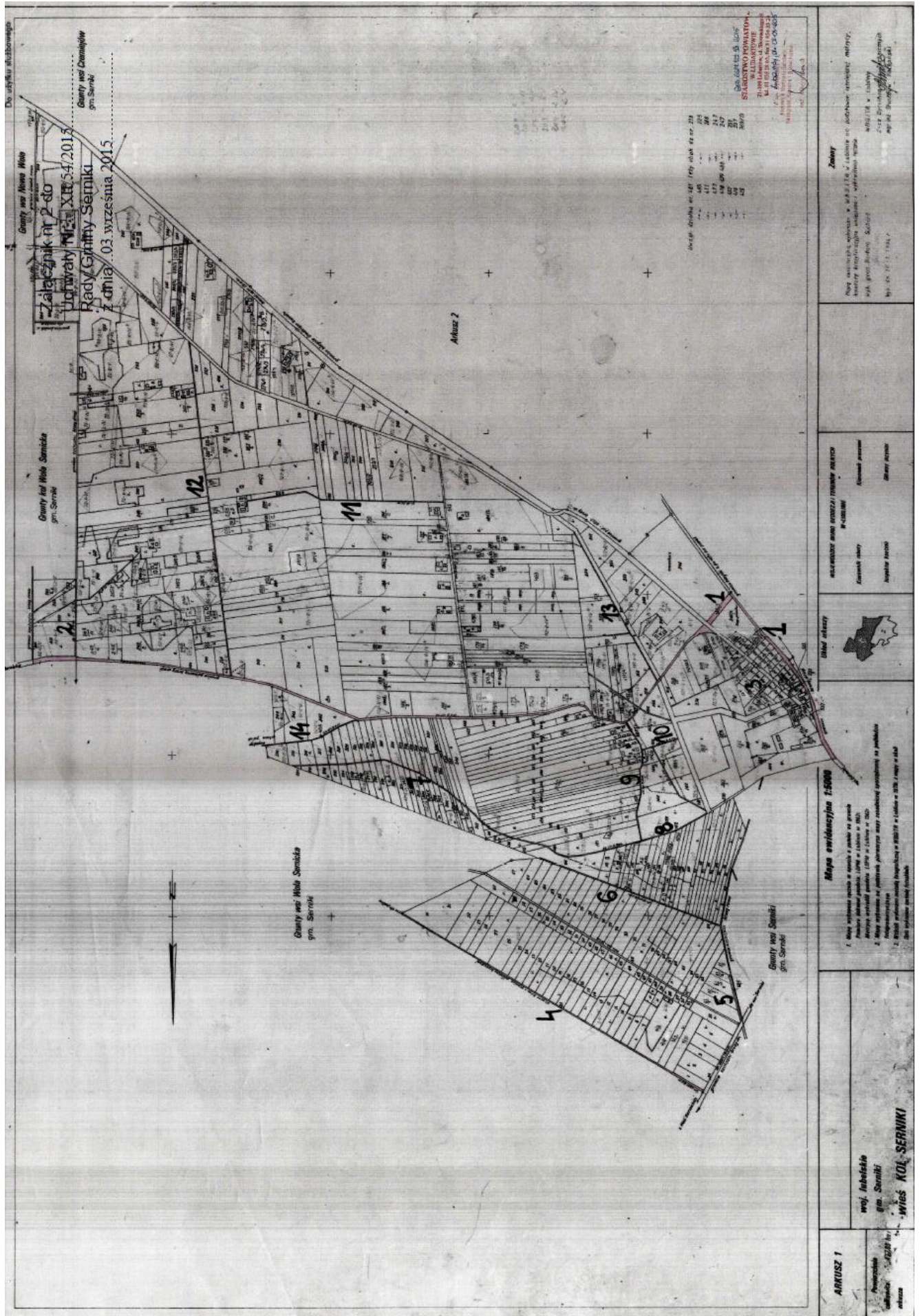
Załącznik nr 2 do
Uchwały Nr .XII.54/2015.....
Rady Gminy Serniki
z dnia .03. września .2015.....



094.634.02.004.03
STAROSTWO POWIATOWE
W LUBARTOWIE
21-140 100 000
tel. 81 852 26 00 fax 81 852 24 00
ul. Dąbrowski, ul. 69, 23-000 Lubartów

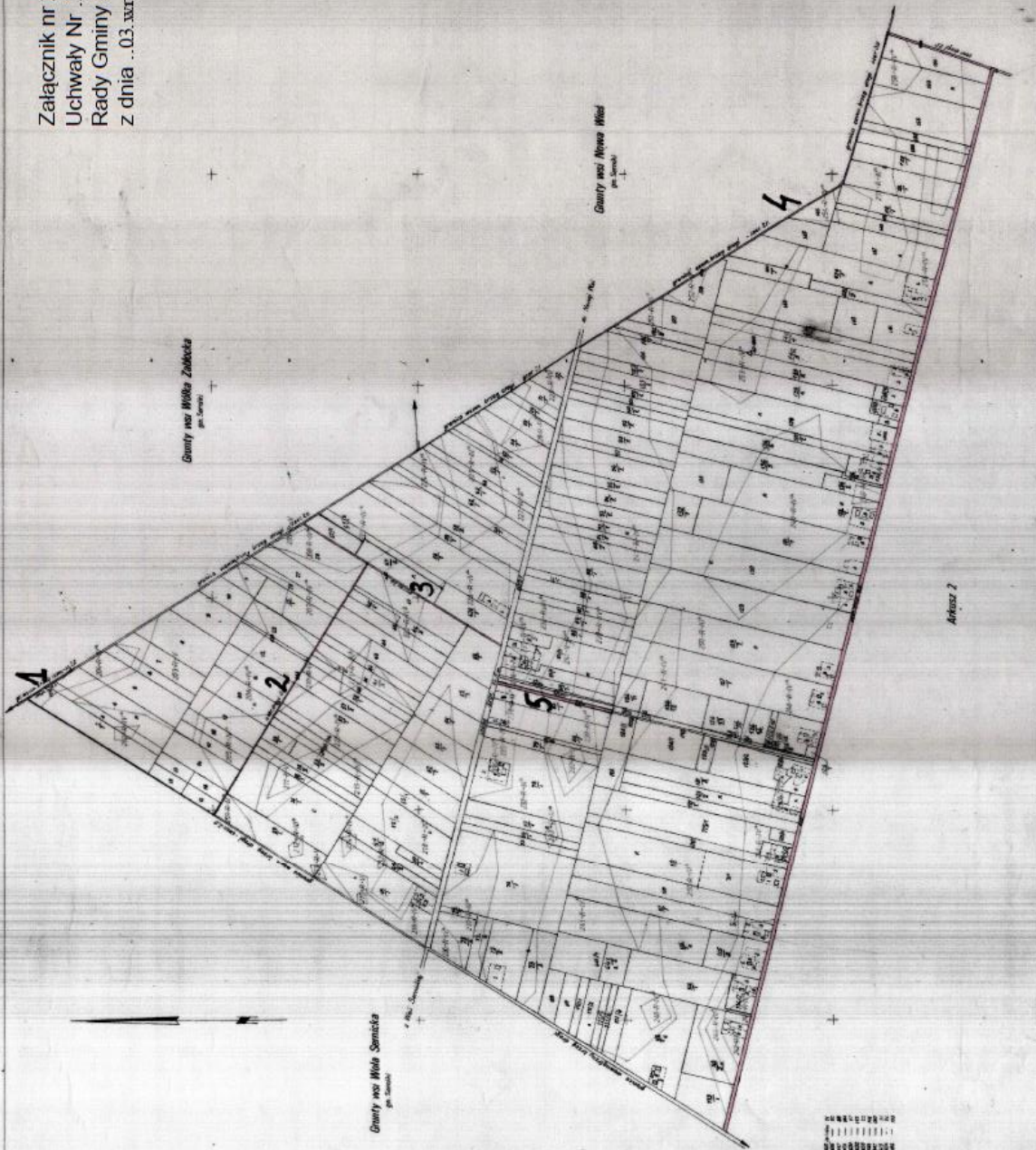
| | | | | | |
|---|--|---|---|--|---|
| <p>Arkusz 2(2)</p> <p>Przebieg trasy km 0,00 do 0,45</p> | <p>Województwo Gmina Miejscowość</p> <p>Lubelskie Serniki CZERNEJÓW</p> | <p>Mapa ewidencyjna Skala 1:200</p> <p>1. Mapa wykonana zgodnie z przepisami o gospodarce nieruchomościami w zakresie planowania przestrzennego. 2. Mapa wykonana w oparciu o dane z planu miejscowego z dnia 10.09.2014 r. z uwzględnieniem zmian wynikających z uchwały Rady Gminy Serniki z dnia 03.09.2015 r. w sprawie zmiany planu miejscowego. 3. Aktualizacja planu miejscowego z dnia 10.09.2014 r. w zakresie 0,00 do 0,45 km.</p> | <p>Plan miejscowy</p> <p>Plan miejscowy</p> | <p>WZROSTOWE DANE WZROSTOWE / WZROSTOWE DANE WZROSTOWE DANE</p> <p>Wzrostowy układ Wzrostowy układ</p> | <p>Zmiany</p> <p>Mapa ewidencyjna wykonana w 2015 r. w zakresie drogi, zgodnie z przepisami o gospodarce nieruchomościami, w oparciu o dane z planu miejscowego z dnia 10.09.2014 r. z uwzględnieniem zmian wynikających z uchwały Rady Gminy Serniki z dnia 03.09.2015 r. w sprawie zmiany planu miejscowego.</p> <p><i>[Signature]</i> mgr inż. Andrzej Kowalczyk</p> |
|---|--|---|---|--|---|





Załącznik nr 2 do
Uchwały Nr XII/54/2015
Rady Gminy Serniki
z dnia 03 września 2015

STANOWISKO POWIATOWE
21 000 LUBUSZA ul. Słowackiego 1
LUBUSZA, tel. 81 43 24 24
KANCELARIA POWIATOWYCH
URZĘDÓW WYKONAWCZYCH
ul. Słowackiego 1, Lubusza



Załącznik
Mapa ewidencyjna (skala 1:5000) - lubuska drog wojewódzka komunikacyjna z otoczącej osady
Inwestor: Gmina Serniki, ul. Słowackiego 1, Lubusza
Lubusza, dn. 27.11.2015

WYKONAWCY: **BIURO GOSPODARSTWA KRAJOWEGO**
ul. Słowackiego 1, Lubusza
Kancelaria Powiatowa
Lubusza, ul. Słowackiego 1

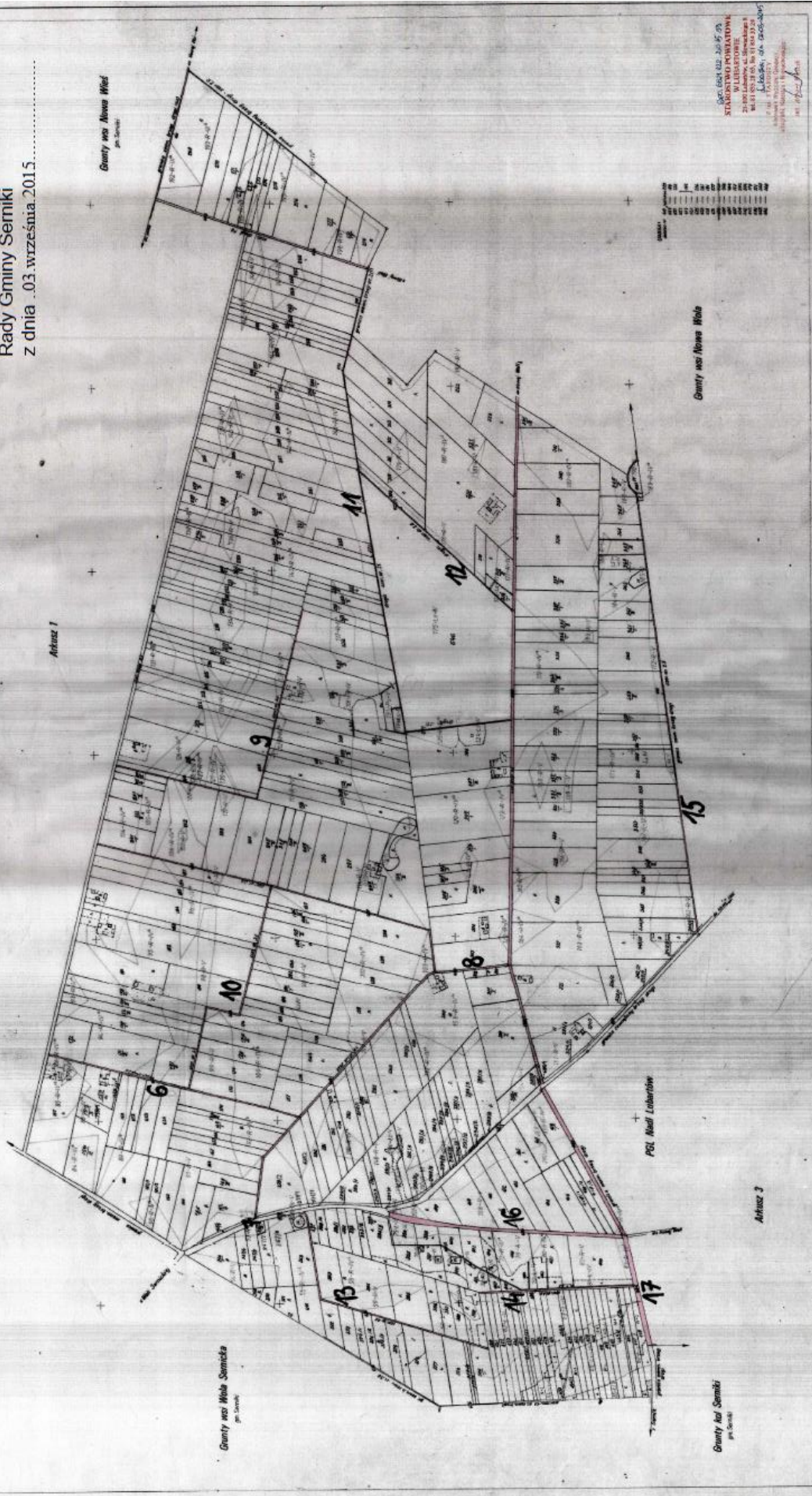


Mapa ewidencyjna 1:5000
1. Mapa wykonana zgodnie z zasadami i przepisami technicznymi
Planów urbanistycznych, 1:5000 w skali 1:5000 w 2015
2. Mapa wykonana na podstawie planów urbanistycznych wykonanych na podstawie
3. Plan urbanistyczny Gminy Serniki, 1:5000 w skali 1:5000
4. Mapa wykonana zgodnie z zasadami i przepisami technicznymi

ARKUSZ 1
Powiatowski
całkowita 08,71 ha
osada

woj. lubuska
gm. Serniki
wies KOL WOLA SERNICKA

Załącznik nr 2 do
Uchwały Nr XII/54/2015
Rady Gminy Serniki
z dnia 03 września 2015



STANOWISKO POBUDOWA
WILIBERTOWIE
ul. Lubelska 24, 24-100 Serniki
tel. 81 737 71 96

Załącznik
Mapa ewidencyjna 1:5000
Arkusze 1-17
Województwo Lubelskie
Gmina Serniki
Wola Sernicka

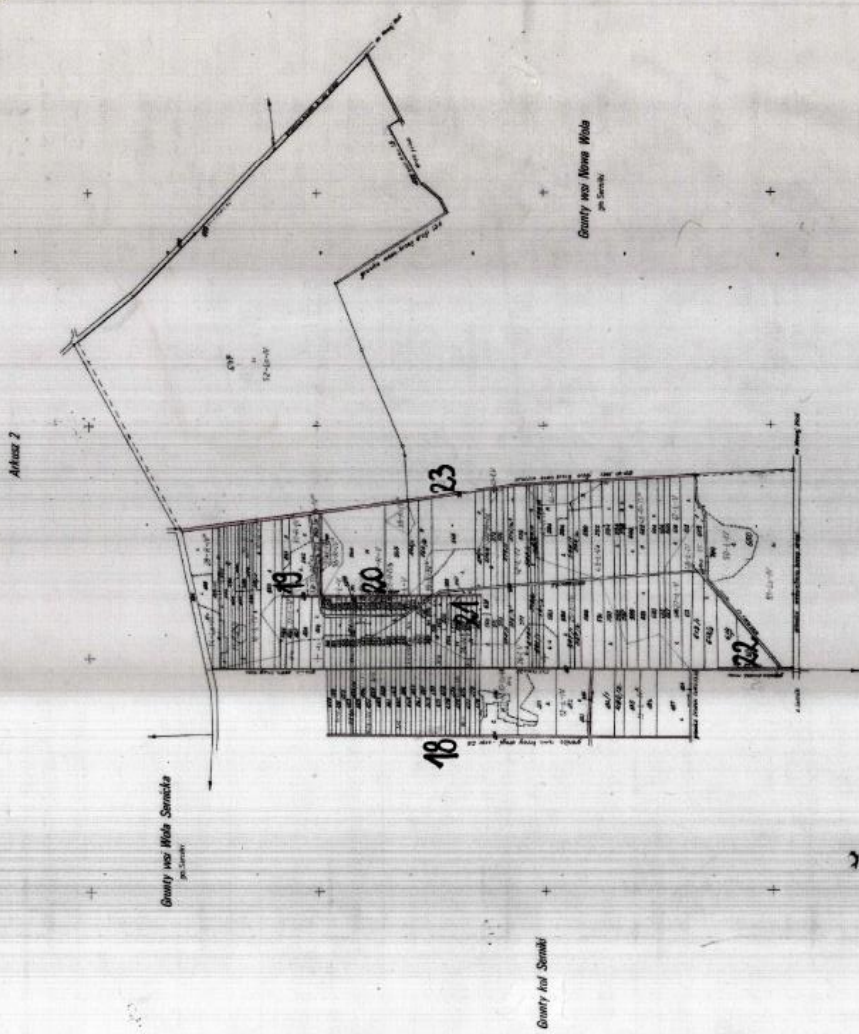
Mapa ewidencyjna 1:5000
1. Mapa ewidencyjna jest to plan, na którym w sposób graficzny przedstawiono stan faktyczny i prawny stanu nieruchomości w danym obszarze.
2. Mapa ewidencyjna jest to plan, na którym w sposób graficzny przedstawiono stan faktyczny i prawny stanu nieruchomości w danym obszarze.



Województwo Lubelskie
Gmina Serniki
Wola Sernicka

ARKUSZ 2
Przebieganie
ulicy nr 102/24
ulicy nr 102/24

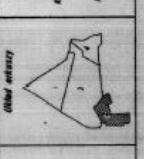
Załącznik nr 2 do
Uchwały Nr XII/54/2015
Rady Gminy Serniki
z dnia 03 września 2015.



Centrum Geodezyjne i Katastralne
**STAROSTWO POWIATOWE
 W LUBARTOWIE**
 ul. Wolności 10, 24-100 Lubartów
 tel. 81 822 34 00, fax 81 822 34 01
 e-mail: starostwo@starostwo.lubartow.pl
 www.starostwo.lubartow.pl

Załącznik
 Mapa ewidencyjna 1:5000
 woj. lubelskie, powiat lubartowski, gmina Wola Sernicka, miejscowość Wola Sernicka, ul. Wolności 10, 24-100 Lubartów

INNE WZNECZENIA
 Kancelaria Starosty
 Kancelaria Powiatu
 Kancelaria Gminy



Mapa ewidencyjna 1:5000
 1. Mapa wydana została w całości w formie cyfrowej.
 Powierzchnia terenowa: 12000 m² (łącznie w 2015 r.)
 2. Mapa wykonana na podstawie planów sytuacyjnych i planów zagospodarowania przestrzennego.
 3. Dane techniczne: skala 1:5000, data wydania 2015 r.

woj. lubelskie
gm. Serniki
WIOSN KOL WOLA SERNICKA

ARKUSZ 3
 Powierzchnia całkowita: 184,74 ha
 Powierzchnia użytkowa: 184,74 ha

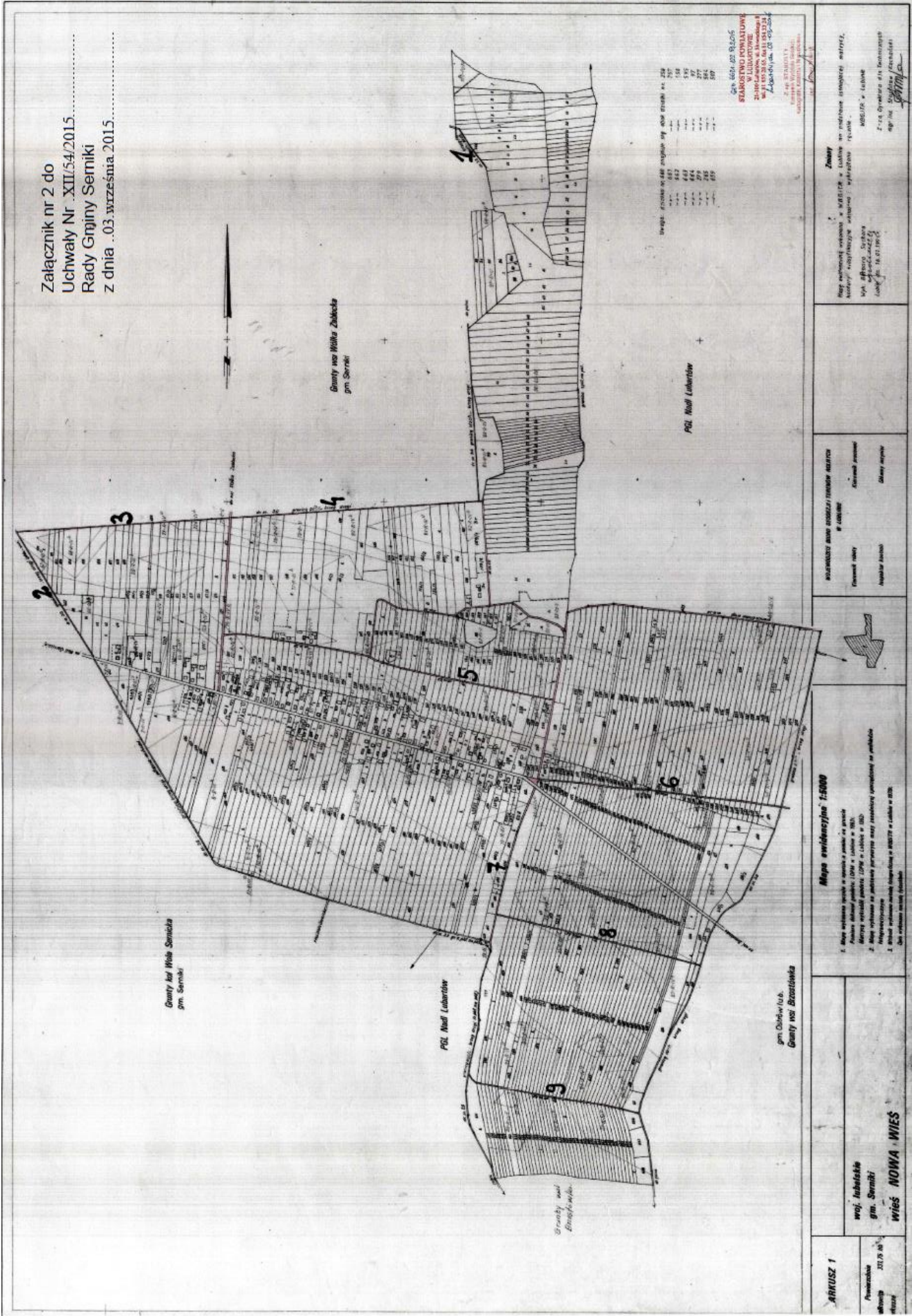
Do użytku archiwalnego

Załącznik nr 2 do
 Uchwały Nr XII/54/2015
 Rady Gminy Serniki
 z dnia 03 września 2015

STW 402 403 404
STAROSTWO POWIATOWE
 W LUBELSKU
 21-000 Lublin, ul. Piłsudskiego 4
 tel. 81 733 12 00, fax 81 733 12 04
 e-mail: starostwo@starostwo.lublin.gov.pl
 www.starostwo.lublin.gov.pl

| | | | | | |
|-----------------|--|--|---------------------------|---|---|
| ARKUSZ 4 | woj. lubelskie gm. Serniki WOLA KOL WOLA SERNICKA | Skala wydruku 1:5000 1. Mapa wydrukowana w skali 1:5000 w formie papierowej. 2. Mapa wydrukowana w formie elektronicznej (PDF) w skali 1:5000. 3. Mapa wydrukowana w formie elektronicznej (PDF) w skali 1:5000. 4. Mapa wydrukowana w formie elektronicznej (PDF) w skali 1:5000. 5. Mapa wydrukowana w formie elektronicznej (PDF) w skali 1:5000. | Układ składowy | WZKŁADSIKOWE DANE GEODEZYJNO-TERYTORIALNE WZKŁADSIKOWE DANE GEODEZYJNO-TERYTORIALNE WZKŁADSIKOWE DANE GEODEZYJNO-TERYTORIALNE WZKŁADSIKOWE DANE GEODEZYJNO-TERYTORIALNE | Zamów Mapy wydrukowane w skali 1:5000 w formie papierowej oraz elektronicznej (PDF) w skali 1:5000. |
|-----------------|--|--|---------------------------|---|---|

Załącznik nr 2 do
Uchwały Nr XII/54/2015
Rady Gminy Serniki
z dnia 03 września 2015



Wzrost, wysokość, szerokość, długość, powierzchnia, wartość, data, właściciel, dziedzic, użytkownik, posiadacz, zarządcy, obciążenia, ograniczenia, prawa, obowiązki, inne dane.

| | |
|--------------|-----|
| Wzrost | 158 |
| Wysokość | 158 |
| Szerokość | 158 |
| Długość | 158 |
| Powierzchnia | 158 |
| Wartość | 158 |
| Data | 158 |
| Właściciel | 158 |
| Dziedzic | 158 |
| Użytkownik | 158 |
| Posiadacz | 158 |
| Zarządcy | 158 |
| Obciążenia | 158 |
| Ograniczenia | 158 |
| Prawa | 158 |
| Obowiązki | 158 |
| Inne dane | 158 |

SKARSKO WOLA
20-100 Lubartów, ul. Armii Krajowej 1
15-050-05, tel. 81 73 13 13
15-050-05, tel. 81 73 13 13
15-050-05, tel. 81 73 13 13

SKARSKO WOLA
20-100 Lubartów, ul. Armii Krajowej 1
15-050-05, tel. 81 73 13 13
15-050-05, tel. 81 73 13 13
15-050-05, tel. 81 73 13 13

Mapa ewidencyjna 1:5000

1. Mapa wykonana zgodnie z przepisami o geodezji i kartografii.
2. Mapa wykonana w oparciu o plany i pomiary terenowe.
3. Mapa wykonana w oparciu o plany i pomiary terenowe.
4. Mapa wykonana w oparciu o plany i pomiary terenowe.

ARRUSZ 1

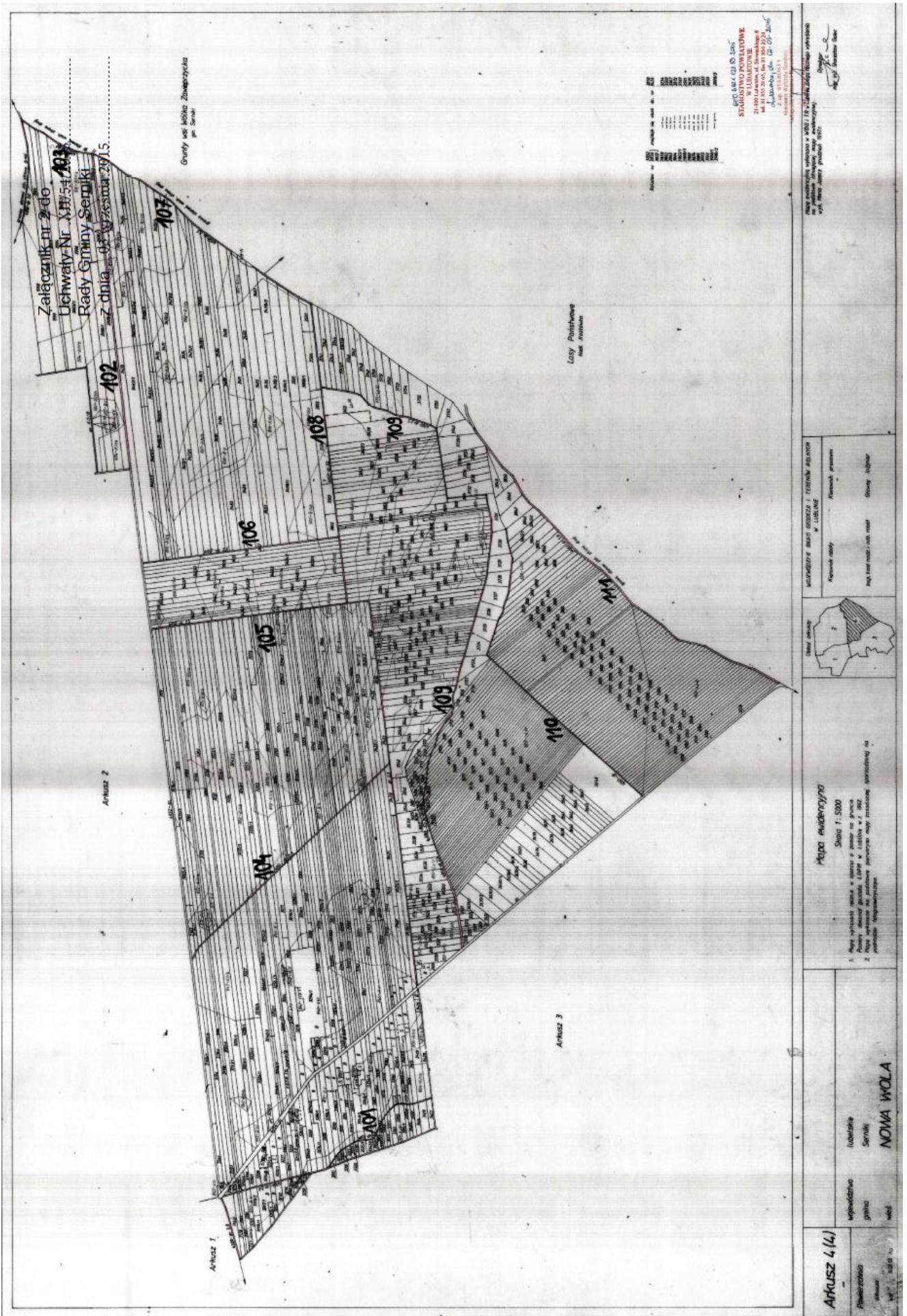
Przebieganie
15-050-05

Woj. Lubelskie
gm. Serniki
WIEŚ NOWA WIES

ARRUSZ 1

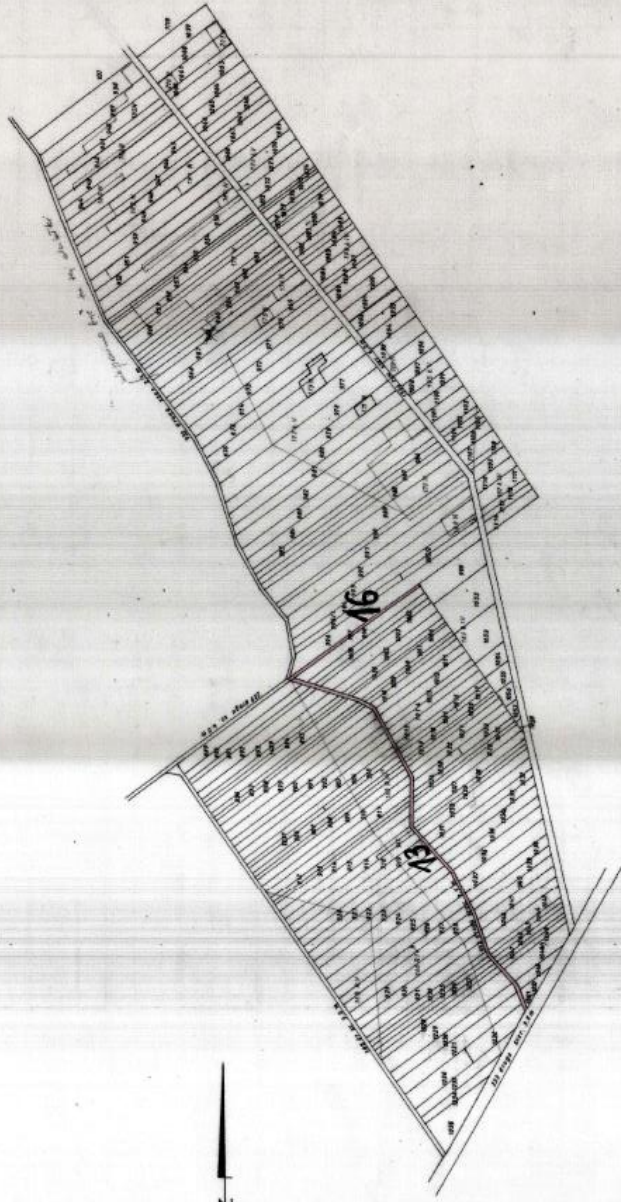
Przebieganie
15-050-05

Woj. Lubelskie
gm. Serniki
WIEŚ NOWA WIES



Załącznik nr 2 do
Uchwały Nr XII/54/2015
Rady Gminy Serniki
z dnia 03 września 2015

*Dzielnice 16 i 15
na 2-ym
zob. nr 2*



skala 1:500
1:500

Urząd Skarbowy
w Lubartowie
ul. Wolności 1
20-200 Lubartów
tel. 81 855 50 00
e-mail: skarbowy@ub.lubartow.pl

Mapa ewidencyjna województwa lubelskiego Lublin - Powiat Lubartów - Gmina Serniki
Lubartów dn. 03.11.2015r.

Mapa ewidencyjna 1:2000


1. Mapa ewidencyjna terenów rolniczych, w tym terenów przeznaczonych na rolnictwo
w skali 1:2000 na dzień 1.1.2000.

ARKUSZ 2

woj. lubelskie
gm. Serniki

wieś Serniki

Załącznik nr 2 do
Uchwały Nr XII/54/2015
Rady Gminy Sermiki
z dnia 03. września 2015.



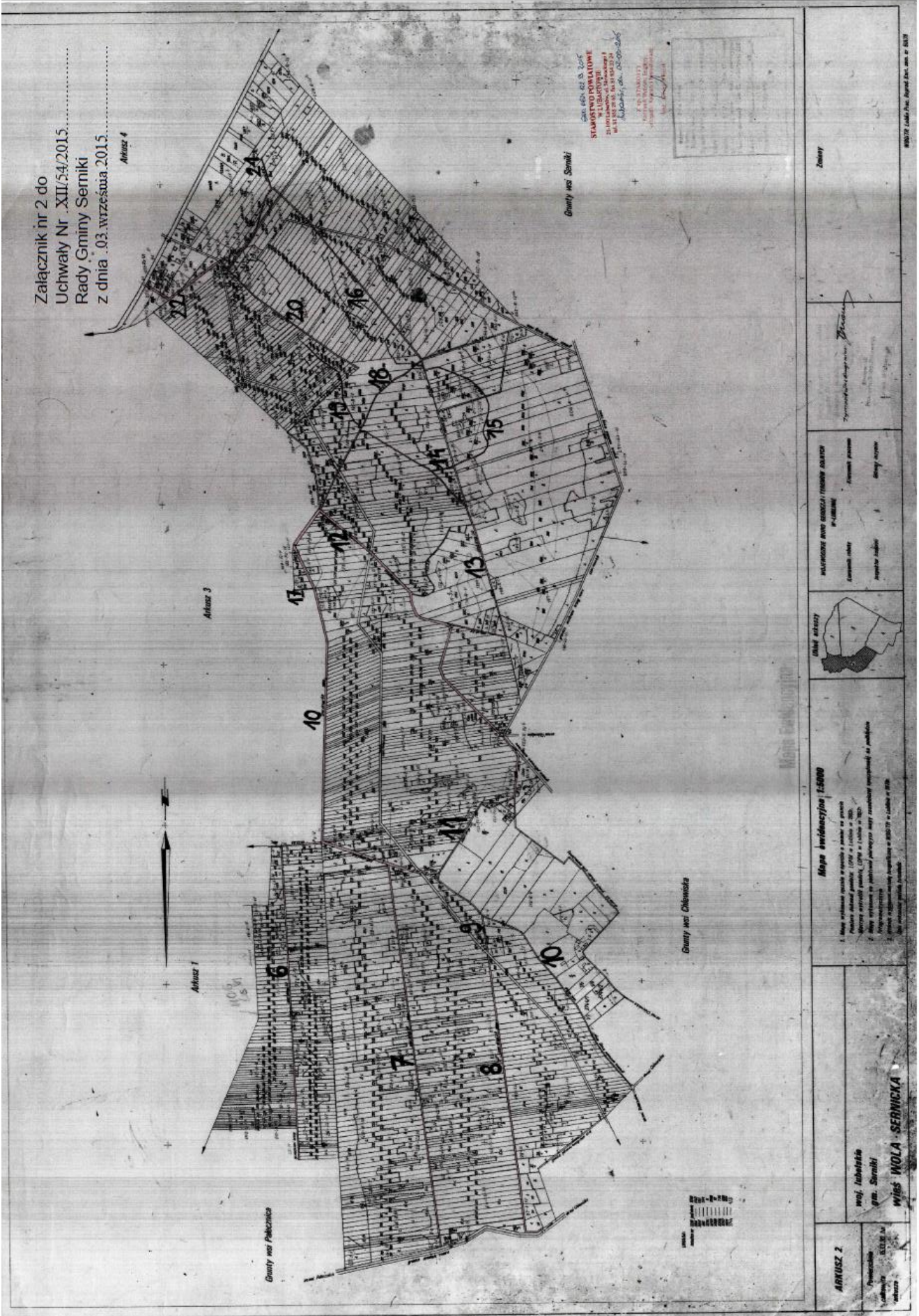
| | | | | | |
|--|------------------------------|---|------------------|---|-----------|
| ARKUSZ 1 Powierzchnia: 522,00 ha cadastre | woj. lubelski gm. Sermiki | Mapa ewidencyjna 1:5000 Mapa wykonana według zasad i sposobu pomiaru w terenie i w biurze, według zasad pomiaru (1978) w układzie 4200. Skala pomiarowa: 1:5000 w układzie 4200. Mapa wykonana w ramach projektu: Mapa ewidencyjna gminy Sermiki. | Inne arkusze | Właściciel nieruchomości / właściciel nieruchomości Nazwa nieruchomości Rodzaj nieruchomości Rodzaj użytku | Zaimy |
|--|------------------------------|---|------------------|---|-----------|

Załącznik nr 2 do
 Uchwały Nr. XII/54/2015
 Rady Gminy Serniki
 z dnia 03 września 2015

Arkusz 4

Arkusz 3

Arkusz 1

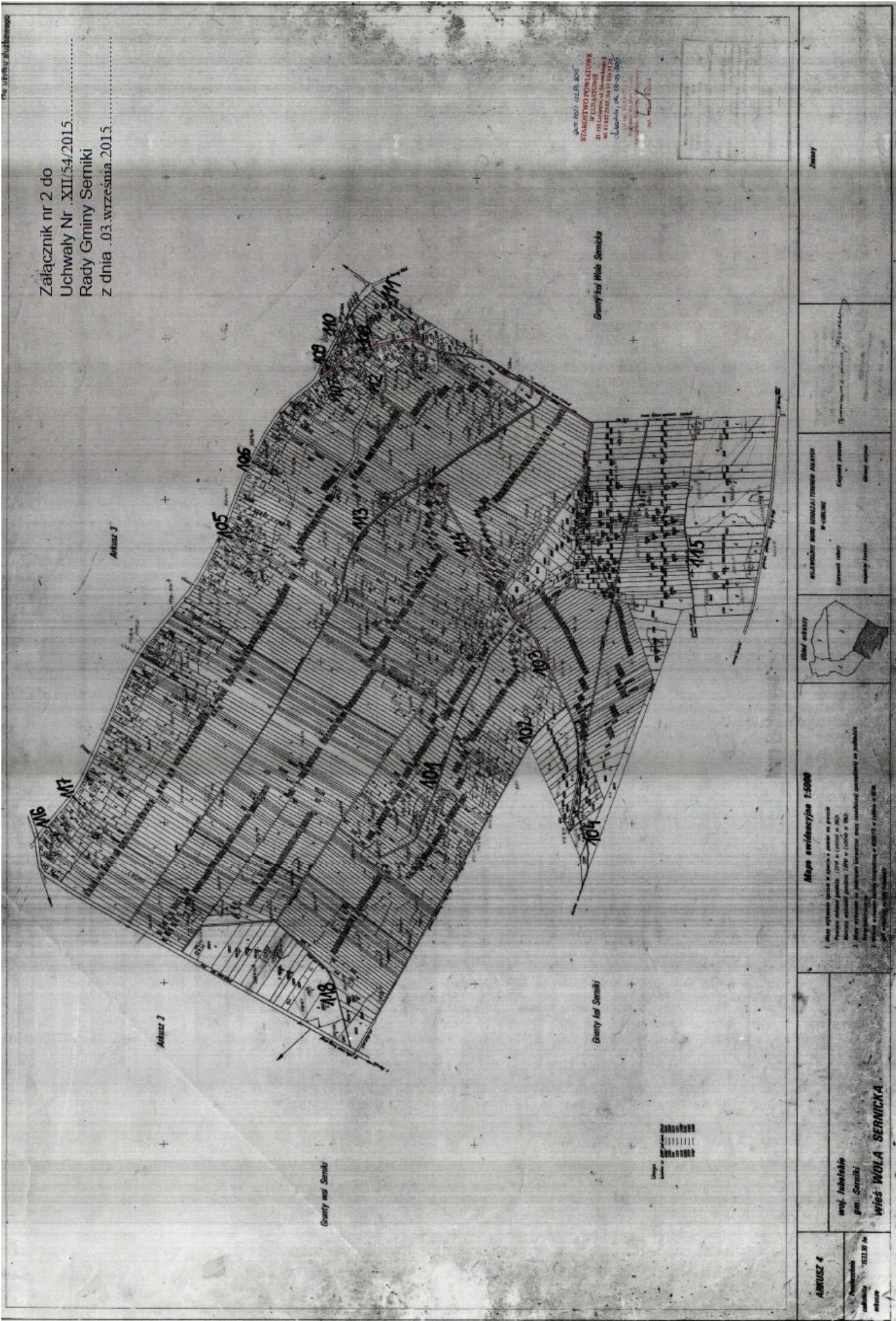


STANOWISKO POWIATOWE
 W LUBARTOWIE
 ul. Wolności 10, 24-100 Lubartów
 tel. 81 731 11 11
 fax 81 731 11 12
 e-mail: biuro@powiat.lubartow.pl

| | | | | |
|---|--|---|--|--|
| <p>ARKUSZ 2</p> <p>Przebieg linii kolejowej nr 100</p> <p>1:5000</p> <p>Woj. lubelskie gm. Serniki WIEŚ WOLA SERNICKA</p> | <p>Mapa ewidencyjna 1:5000</p> <p>1. Mapa ewidencyjna sporządzona w oparciu o plany i projekty planów zagospodarowania przestrzennego (PZP) i LUBUS w 2015 r. 2. Mapa ewidencyjna sporządzona w oparciu o plany zagospodarowania przestrzennego (PZP) i LUBUS w 2015 r. 3. Mapa ewidencyjna sporządzona w oparciu o plany zagospodarowania przestrzennego (PZP) i LUBUS w 2015 r.</p> | <p>Wielkość obszarów</p> <p>Obszar ewidencyjny</p> <p>Obszar ewidencyjny</p> <p>Obszar ewidencyjny</p> | <p>Wskazanie linii ewidencyjnych</p> <p>Linia ewidencyjna</p> <p>Linia ewidencyjna</p> <p>Linia ewidencyjna</p> | <p>Zmiany</p> <p>Zmiany</p> <p>Zmiany</p> |
|---|--|---|--|--|

Województwo Lubelskie, Powiat Lubartów, Gmina Serniki

Załącznik nr 2 do
Uchwały Nr XII/54/2015
Rady Gminy Serniki
z dnia 03 września 2015



Zamów

Przebieganie linii energetycznych

WYKAZ PRZEKROJÓW I WIDOKÓW

Przebieganie linii energetycznych

Przebieganie linii energetycznych



Mapa ewidencyjna 1:5000

1. Mapa wykonana zgodnie z zasadami i postępowaniem określonymi w Rozporządzeniu Ministra Infrastruktury z dnia 16.02.2007 r. w sprawie sposobu wykonania i postępowania przy sporządzaniu map ewidencyjnych.

2. Mapa wykonana w skali 1:5000.

3. Mapa wykonana w skali 1:5000.

4. Mapa wykonana w skali 1:5000.

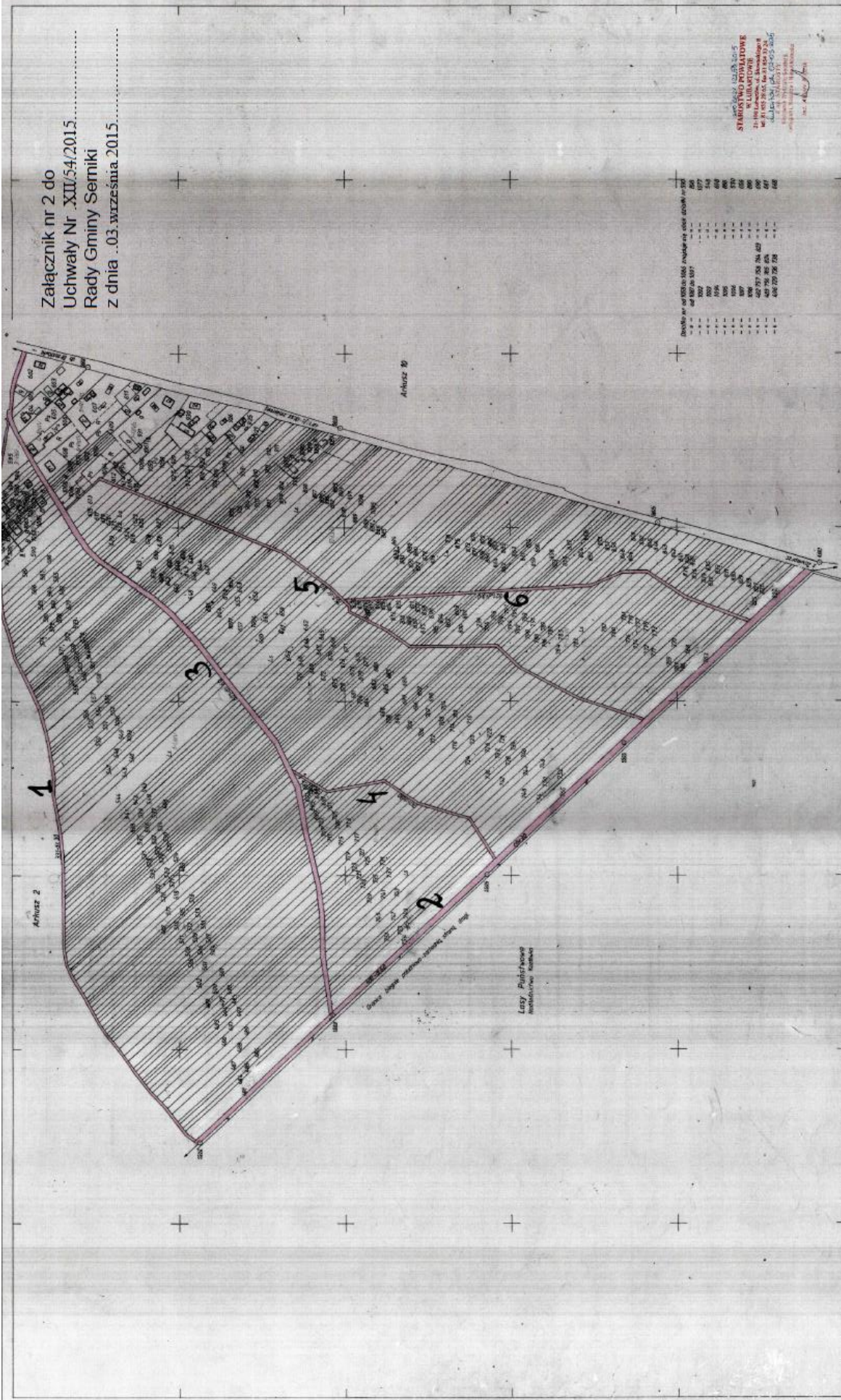
ANIEWSZ 4

woj. lubelskie
gim. Serniki
WIEŚ WOLA SERNICKA

Przebieganie linii energetycznych

Przebieganie linii energetycznych

Załącznik nr 2 do
Uchwały Nr XII/54/2015
Rady Gminy Serniki
z dnia 03 września 2015



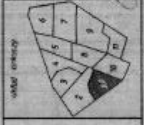
Długość w m linii granicznych i odległość od osi drogi

| | |
|-------|-----|
| 1-1 | 100 |
| 1-2 | 100 |
| 1-3 | 100 |
| 1-4 | 100 |
| 1-5 | 100 |
| 1-6 | 100 |
| 1-7 | 100 |
| 1-8 | 100 |
| 1-9 | 100 |
| 1-10 | 100 |
| 1-11 | 100 |
| 1-12 | 100 |
| 1-13 | 100 |
| 1-14 | 100 |
| 1-15 | 100 |
| 1-16 | 100 |
| 1-17 | 100 |
| 1-18 | 100 |
| 1-19 | 100 |
| 1-20 | 100 |
| 1-21 | 100 |
| 1-22 | 100 |
| 1-23 | 100 |
| 1-24 | 100 |
| 1-25 | 100 |
| 1-26 | 100 |
| 1-27 | 100 |
| 1-28 | 100 |
| 1-29 | 100 |
| 1-30 | 100 |
| 1-31 | 100 |
| 1-32 | 100 |
| 1-33 | 100 |
| 1-34 | 100 |
| 1-35 | 100 |
| 1-36 | 100 |
| 1-37 | 100 |
| 1-38 | 100 |
| 1-39 | 100 |
| 1-40 | 100 |
| 1-41 | 100 |
| 1-42 | 100 |
| 1-43 | 100 |
| 1-44 | 100 |
| 1-45 | 100 |
| 1-46 | 100 |
| 1-47 | 100 |
| 1-48 | 100 |
| 1-49 | 100 |
| 1-50 | 100 |
| 1-51 | 100 |
| 1-52 | 100 |
| 1-53 | 100 |
| 1-54 | 100 |
| 1-55 | 100 |
| 1-56 | 100 |
| 1-57 | 100 |
| 1-58 | 100 |
| 1-59 | 100 |
| 1-60 | 100 |
| 1-61 | 100 |
| 1-62 | 100 |
| 1-63 | 100 |
| 1-64 | 100 |
| 1-65 | 100 |
| 1-66 | 100 |
| 1-67 | 100 |
| 1-68 | 100 |
| 1-69 | 100 |
| 1-70 | 100 |
| 1-71 | 100 |
| 1-72 | 100 |
| 1-73 | 100 |
| 1-74 | 100 |
| 1-75 | 100 |
| 1-76 | 100 |
| 1-77 | 100 |
| 1-78 | 100 |
| 1-79 | 100 |
| 1-80 | 100 |
| 1-81 | 100 |
| 1-82 | 100 |
| 1-83 | 100 |
| 1-84 | 100 |
| 1-85 | 100 |
| 1-86 | 100 |
| 1-87 | 100 |
| 1-88 | 100 |
| 1-89 | 100 |
| 1-90 | 100 |
| 1-91 | 100 |
| 1-92 | 100 |
| 1-93 | 100 |
| 1-94 | 100 |
| 1-95 | 100 |
| 1-96 | 100 |
| 1-97 | 100 |
| 1-98 | 100 |
| 1-99 | 100 |
| 1-100 | 100 |

STARSZYSTWO PRZEMISŁOWE
w Lubartowie
ul. Wolności 10, 21-000 Lubartów
tel. 81 745 20 00, fax 81 745 20 01
e-mail: starzys@przem.gov.pl

Województwo Lubelskie
Urząd Marszałkowski
Wydział Geodezji i Katastru
ul. Wolności 10, 21-000 Lubartów
tel. 81 745 20 00, fax 81 745 20 01
e-mail: starzys@przem.gov.pl

Wskazanie linii granicznych i odległości od osi drogi
Archisz 2
Archisz 39



Mapa ewidencyjna
skala 1:2000

1. Długość i odległość od osi drogi
2. Przewidywane punkty graniczne
3. Linie graniczne i odległości od osi drogi

Arkusz 1111

Powierzchnia: 0,99 ha
wzrost: 1,1 m

Województwo: lubelskie
Gmina: Serniki
WÓLKA ZAWIEPRZYCKA

Załącznik nr 2 do
Uchwały Nr XII/54/2015
Rady Gminy Serniki
z dnia 03 września 2015



Skala: 1:2000
 0 50 100 150 200
 1:1000 1:500 1:250 1:125 1:62,5

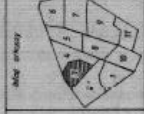
SKARBNIK WOJEWÓDZKI
 W LUBELSKIM
 UL. POLSKA 100, 20-030 LUBLIN
 TEL. 81 425 41 00, 81 425 41 01
 FAX 81 425 41 02
 E-MAIL: skarb@woj.lublin.gov.pl

Urząd Gminy Serniki
 ul. Wolności 10, 24-100 Serniki
 tel. 81 425 41 00, 81 425 41 01
 fax 81 425 41 02
 e-mail: serniki@serniki.gov.pl

Mapa ewidencyjna
 skala 1:2000

1. Działki - kwaterki (1/4, 1/2, 3/4, 1/8) i inne podziałki wykonane przez właścicieli i lokatorów w 1982 r.
 2. Działki z zabudową - działki z zabudową wykonaną w 1982 r.
 3. Działki - zabudowa / plany zabudowy wykonane w 1982 r.

Urząd Gminy Serniki
 ul. Wolności 10, 24-100 Serniki
 tel. 81 425 41 00, 81 425 41 01
 fax 81 425 41 02
 e-mail: serniki@serniki.gov.pl

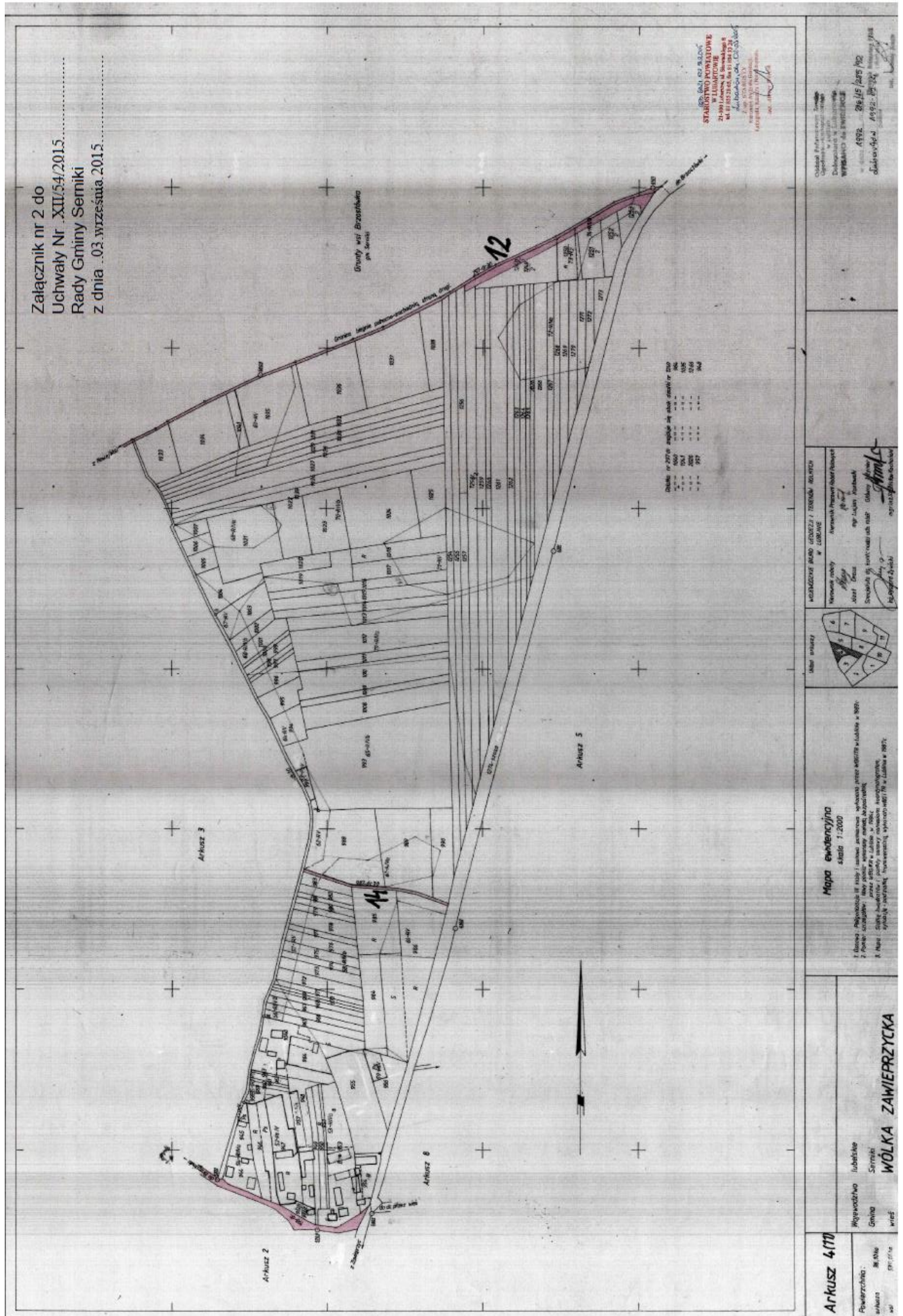


Arkusz 3/111

Województwo lubelskie
 Gmina Serniki
WÓLKA ZAWIERZYCKA

Wielkość: 41,54 ha
 Wzrost: 539,00 m

Załącznik nr 2 do
Uchwały Nr. XII/54/2015
Rady Gminy Serniki
z dnia .03. września 2015



Długość w 1:2000 w metrach dla linii:

 - - - - - 100

 - - - - - 200

 - - - - - 300

 - - - - - 400

 - - - - - 500

 - - - - - 600

 - - - - - 700

 - - - - - 800

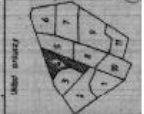
 - - - - - 900

 - - - - - 1000

STANOWISKO POWIATOWE
W LUBLINE
 ul. Świdnicka 10
 20-032 Lublin
 tel. 81 423 22 44
 fax 81 423 22 45
 e-mail: smp@lublin.gov.pl
 www.lublin.gov.pl

Odbiór i wytyczenie granic
 i powierzchni nieruchomości
 Działalność w Lublinie
WYBUDOWAŁA S.A.
 ul. Świdnicka 10, 20-032 Lublin
 tel. 81 423 22 44
 fax 81 423 22 45
 e-mail: smp@lublin.gov.pl
 www.lublin.gov.pl

WYKAZOWE BIURO GEODEZJI I TERENOWY BIUROCH
w Lublinie
 ul. Świdnicka 10
 20-032 Lublin
 tel. 81 423 22 44
 fax 81 423 22 45
 e-mail: smp@lublin.gov.pl
 www.lublin.gov.pl

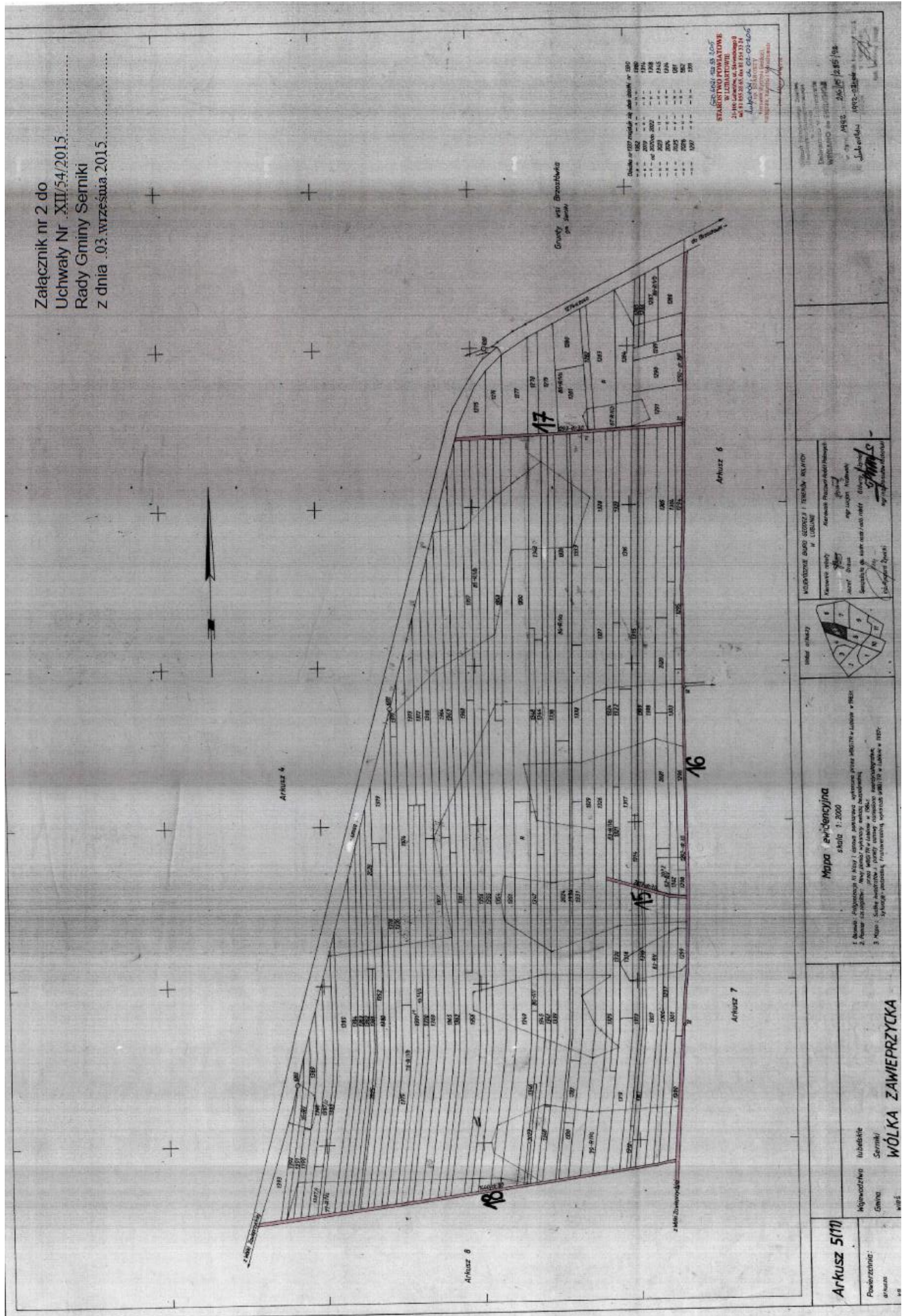


Mapa ewidencyjna
 skala 1:2000

1. Baza danych o nieruchomościach i ich częściach, stanowiąca część ewidencji w Lublinie w 1997 r.
 2. Baza danych o nieruchomościach i ich częściach, stanowiąca część ewidencji w Lublinie w 1997 r.
 3. Baza danych o nieruchomościach i ich częściach, stanowiąca część ewidencji w Lublinie w 1997 r.

Arkusz 4/170
 Powiat: Lubelski
 Gmina: Serniki
WÓLKA ZAWIERZYCKA
 ul. 1000
 20-032 Lublin

Załącznik nr 2 do
 Uchwały Nr XII/54/2015
 Rady Gminy Serniki
 z dnia 03 września 2015



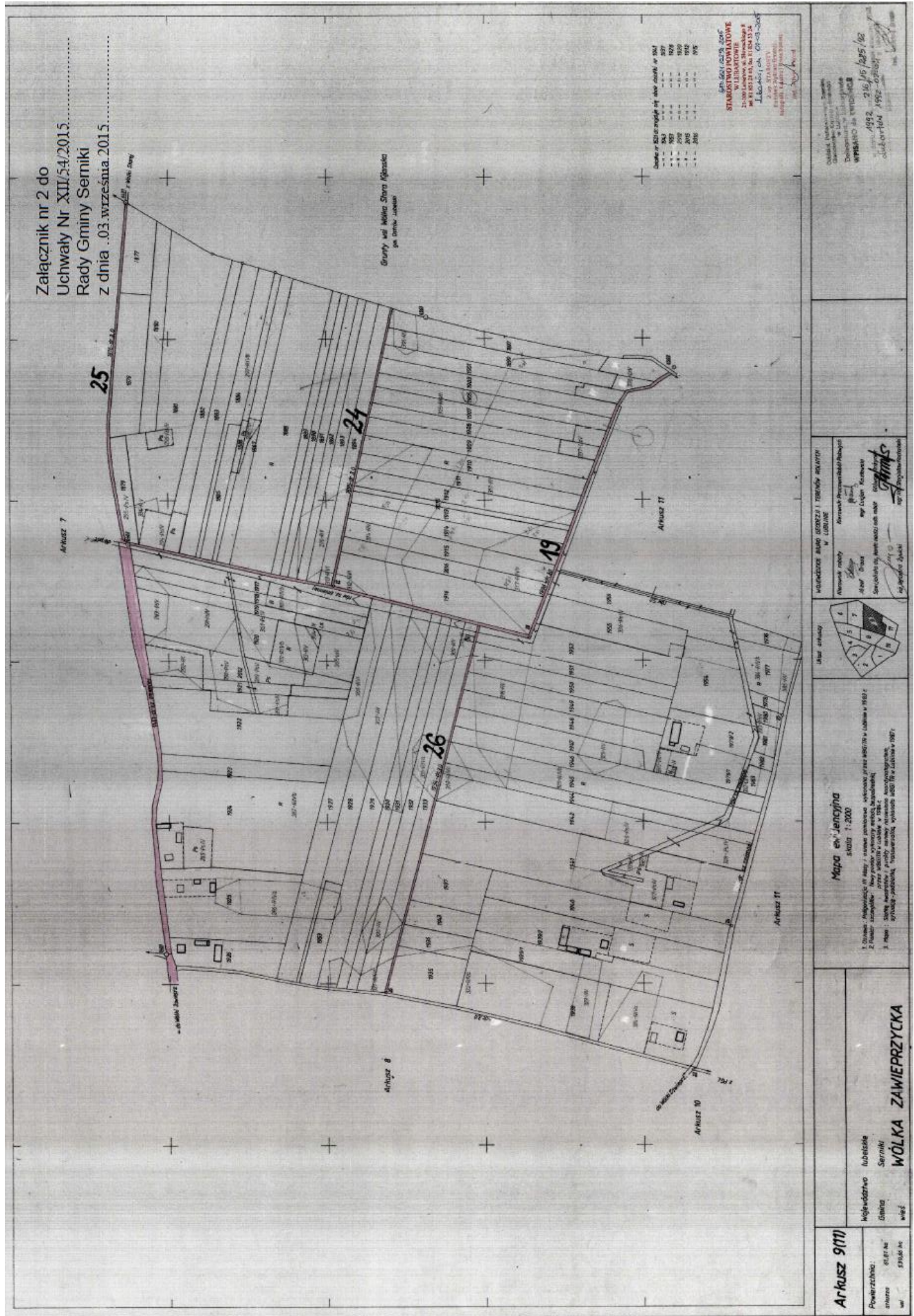
Arkusz 5(11)
 Powierzchnie:
 gmina: ...
 w/5

WÓLKA ZAWIEPRZYCKA
 Serniki
 Arkusz 5

Mapa ewidencyjna
 Skala 1:2000
 1. Granice miejscowości Serniki i Wólka Zawieprzycka
 2. Granice nieruchomości w miejscowości Serniki i Wólka Zawieprzycka
 3. Granice nieruchomości w miejscowości Serniki i Wólka Zawieprzycka

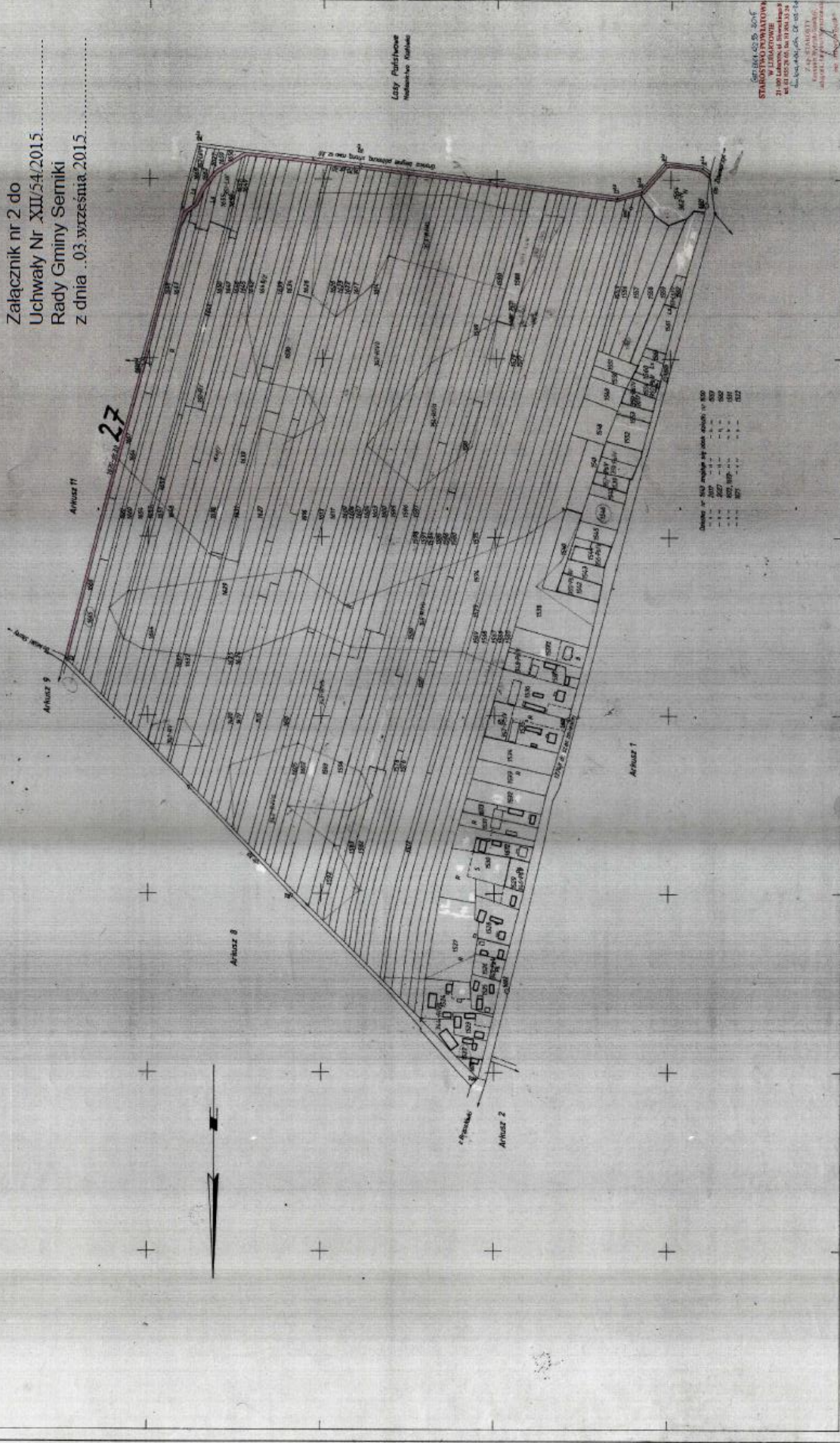
MIĘDZYGOSIARSKA DROGA 602022 / TERENY KRAJOWE
 W LUBLINIE
 Kancelaria Gminy Serniki
 ul. Sernicka 10
 23-000 Serniki

STANOWISKO POWIATOWE
 W LUBLINIE
 ul. Sernicka 10
 23-000 Serniki
 14.09.2015
 J. Kozłowski 1992-21.09



Załącznik nr 2 do
Uchwały Nr XII/54/2015
Rady Gminy Serniki
z dnia 03. września 2015.

27



Lasy Państwowe
Miejski Las Państwowy

Gmina Serniki
 Starostwo Powiatowe
 w Lublinie
 ul. Świdzińskiego 24
 21-000 Lublin
 tel. 81 425 28 00 do 10 00 13 24
 fax 81 425 28 01
 e-mail: starostwo@lublin.gov.pl
 www.starostwo.lublin.gov.pl

Główny Urząd Geodezyjno-Kartograficzny
 ul. Żwirki i Gosińskiego 15
 00-908 Warszawa
 tel. 22 62 53 50
 www.gugk.gov.pl

KRAJOWY REJESTR BRANŻOWY I TERENOWY POLSKICH
 W LUBLINE
 Kierownik oddziału
 Marek Szlach
 Specjalista ds. map i planów
 Andrzej Zdzienicka



Mapa - wyrys
 skala 1:2000
 1. Dostęp: Algorytm 01/1302 / sposób liczenia: sektorowa przez arkusze, liczba arkuszy:
 2. Plan: 1:2000 / sposób wyrysowania: 1:2000 / sposób wyrysowania:
 3. Mapa: 1:2000 / sposób wyrysowania: 1:2000 / sposób wyrysowania:

Arkusz 10(11)
 Powierzchnia: 4,39 ha
 w tym: 528,61 m²
 Województwo: Lubelskie
 Powiat: Serniki
WOLKA ZAWIERZYCKA

