



DZIENNIK URZĘDOWY

WOJEWÓDZTWA LUBELSKIEGO

Lublin, dnia 2 października 2015 r.

Poz. 2988

UCHWAŁA NR XIV/44/2015 RADY GMINY WILKÓW

z dnia 17 września 2015 r.

w sprawie zaliczenia dróg do kategorii dróg gminnych

Na podstawie art. 18 ust. 2 pkt 15 ustawy z dnia 8 marca 1990 r. o samorządzie gminnym (Dz. U. z 2013 r. poz. 594 z późn. zm.) oraz art. 7 ust. 2 ustawy z dnia 21 marca 1985 r. o drogach publicznych (Dz. U. 2015 r. poz. 460 z późn. zm.) - po zasięgnięciu opinii Zarządu Powiatu w Opolu Lubelskim Rada Gminy Wilków uchwala, co następuje:

§ 1. 1. Następujące drogi położone na terenie Gminy Wilków zalicza się do kategorii dróg gminnych:

- 1) droga zlokalizowana na działce nr 1540 w miejscowości Rogów,
- 2) droga zlokalizowana na działce nr 1576 w miejscowości Rogów,
- 3) droga zlokalizowana na działce nr 1620 w miejscowości Rogów,
- 4) droga zlokalizowana na działce nr 1814 w miejscowości Dobre,
- 5) droga zlokalizowana na działce nr 839 w miejscowości Podgórz.

2. Szczegółowe położenie i przebieg dróg wymienionych w § 1 jest oznaczone na mapie stanowiącej załącznik do niniejszej uchwały.

§ 2. Wykonanie uchwały powierza się Wójtowi Gminy Wilków.

§ 3. Uchwała wchodzi w życie po upływie 14 dni od dnia ogłoszenia w Dzienniku Urzędowym Województwa Lubelskiego.

Przewodniczący Rady Gminy Wilków

Jerzy Wójcik

Gmina Wilków, obręb-Rogów dz. nr 1540



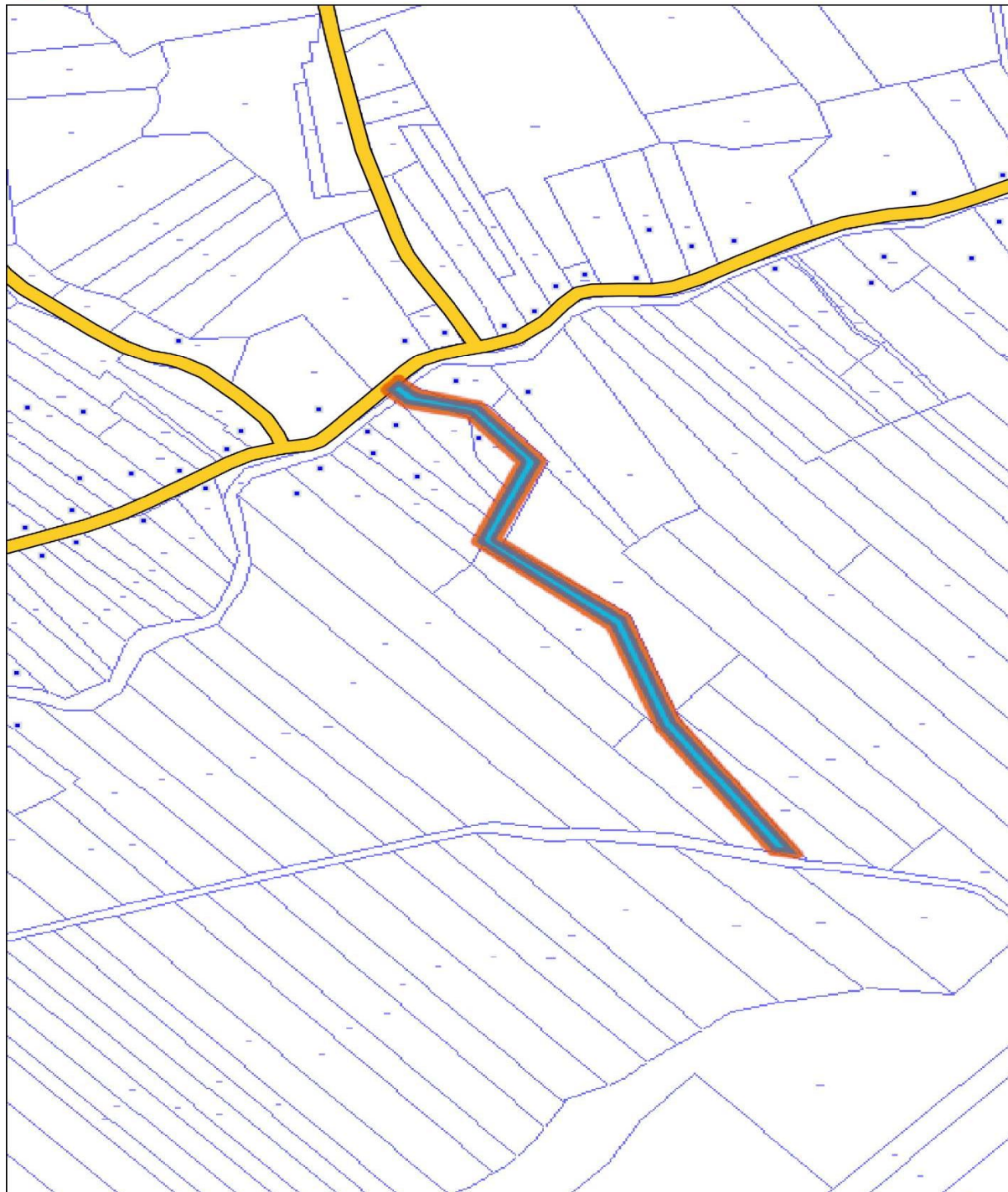
System Informacji Przestrzennej...

skala 1 : 3500

Załącznik nr 1

do uchwały nr XIV/44/2015

z dnia 17 września 2015 r.

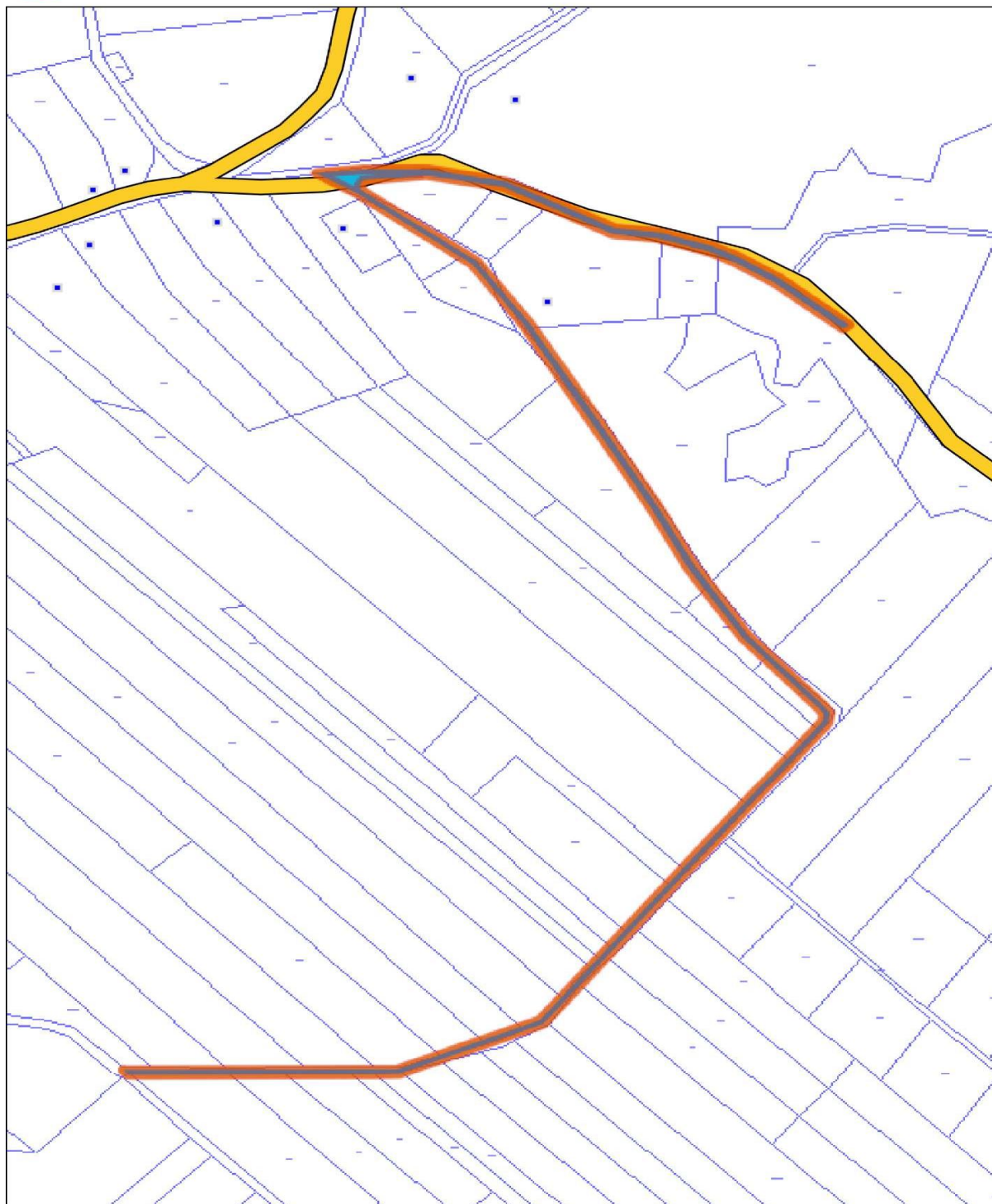


Gmina Wilków, obręb-Rogów dz. nr 1576



System Informacji Przestrzennej...

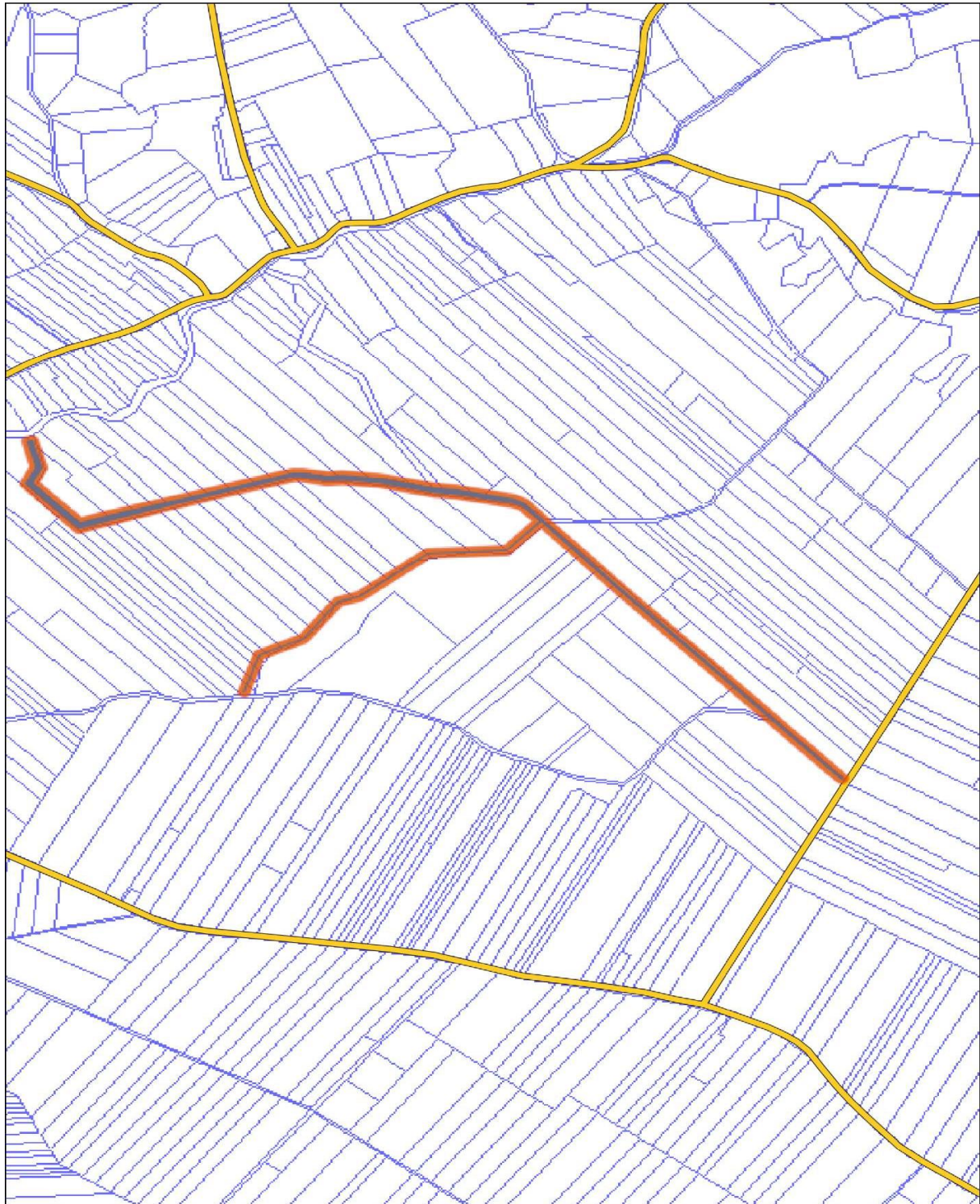
skala 1 : 3000



Gmina Wilków, obręb-Rogów dz. nr 1620



System Informacji Przestrzennej...
skala 1 : 7500

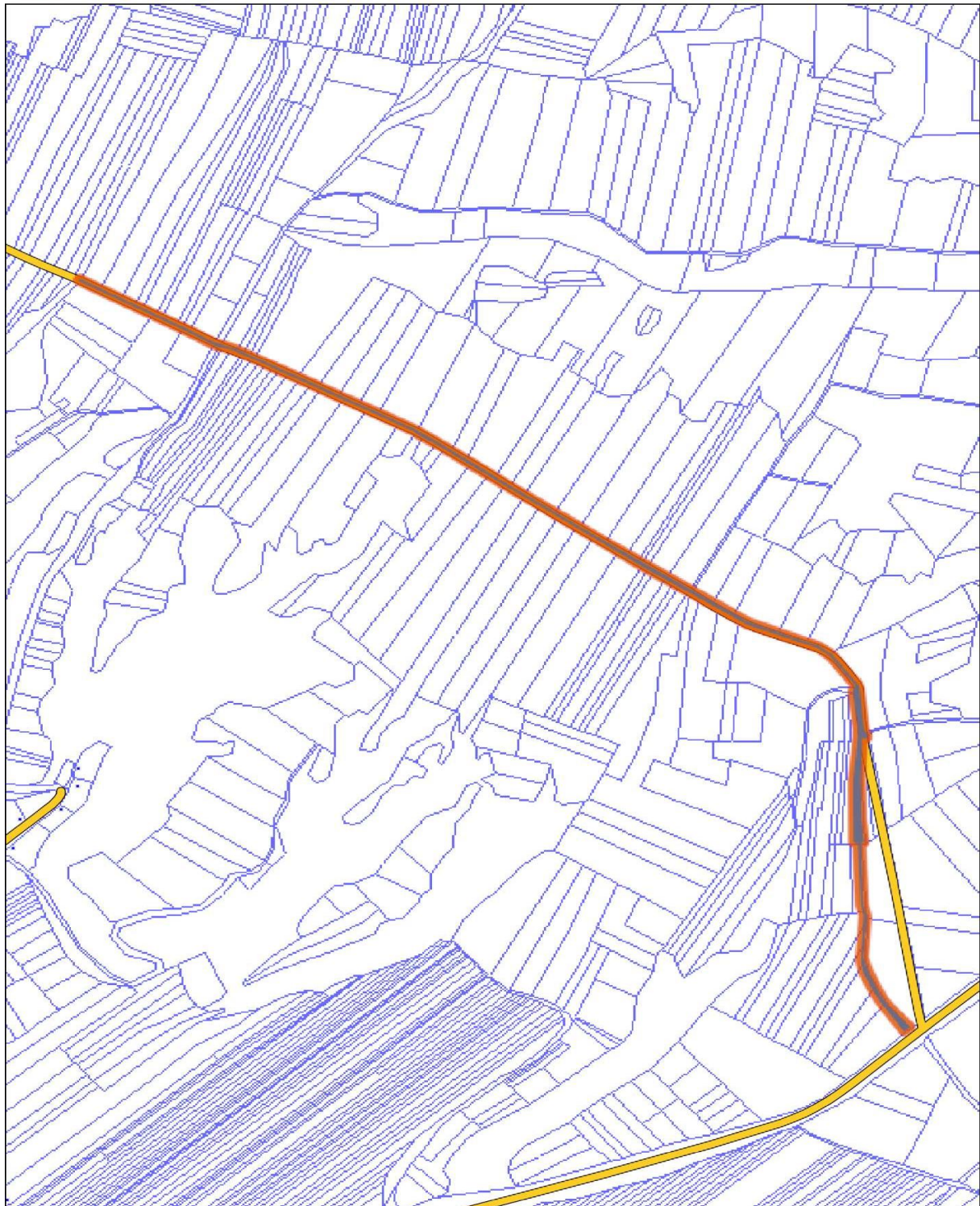


Gmina Wilków, obręb-Dobre dz. nr 1814



System Informacji Przestrzennej...

skala 1 : 6000



Gmina Wilków, obręb-Podgórz dz. nr 839



System Informacji Przestrzennej...

skala 1 : 8000

