



DZIENNIK URZĘDOWY

WOJEWÓDZTWA LUBELSKIEGO

Lublin, dnia 23 października 2015 r.

Poz. 3211

UCHWAŁA NR XII/59/2015 RADY GMINY STANIN

z dnia 30 września 2015 r.

w sprawie zaliczenia dróg do kategorii dróg gminnych i ustalenia ich przebiegu

Na podstawie art. 18 ust. 2 pkt. 15 ustawy z dnia 8 marca 1990 r. o samorządzie gminnym (Dz. U. z 2013r. poz. 594 z późn. zm.) oraz art. 7 ustawy z dnia 21 marca 1985 roku o drogach publicznych (Dz. U. z 2015r. poz. 460 z późn. zm.), po uzyskaniu pozytywnej opinii Zarządu Powiatu Łukowskiego, Rada Gminy Stanin uchwala, co następuje:

§ 1. 1. Zalicza się drogi, wymienione w załączniku nr 1 do niniejszej uchwały, do kategorii dróg gminnych.

2. Szczegółowe położenie i przebieg dróg wymienionych w § 1 pkt. 1 określa załącznik nr 2 do niniejszej uchwały.

§ 2. Wykonanie uchwały powierza się Wójtowi Gminy Stanin.

§ 3. Uchwała podlega ogłoszeniu w Dzienniku Urzędowym Województwa Lubelskiego i wchodzi w życie po upływie 14 dni od dnia ogłoszenia.

Przewodniczący Rady Gminy

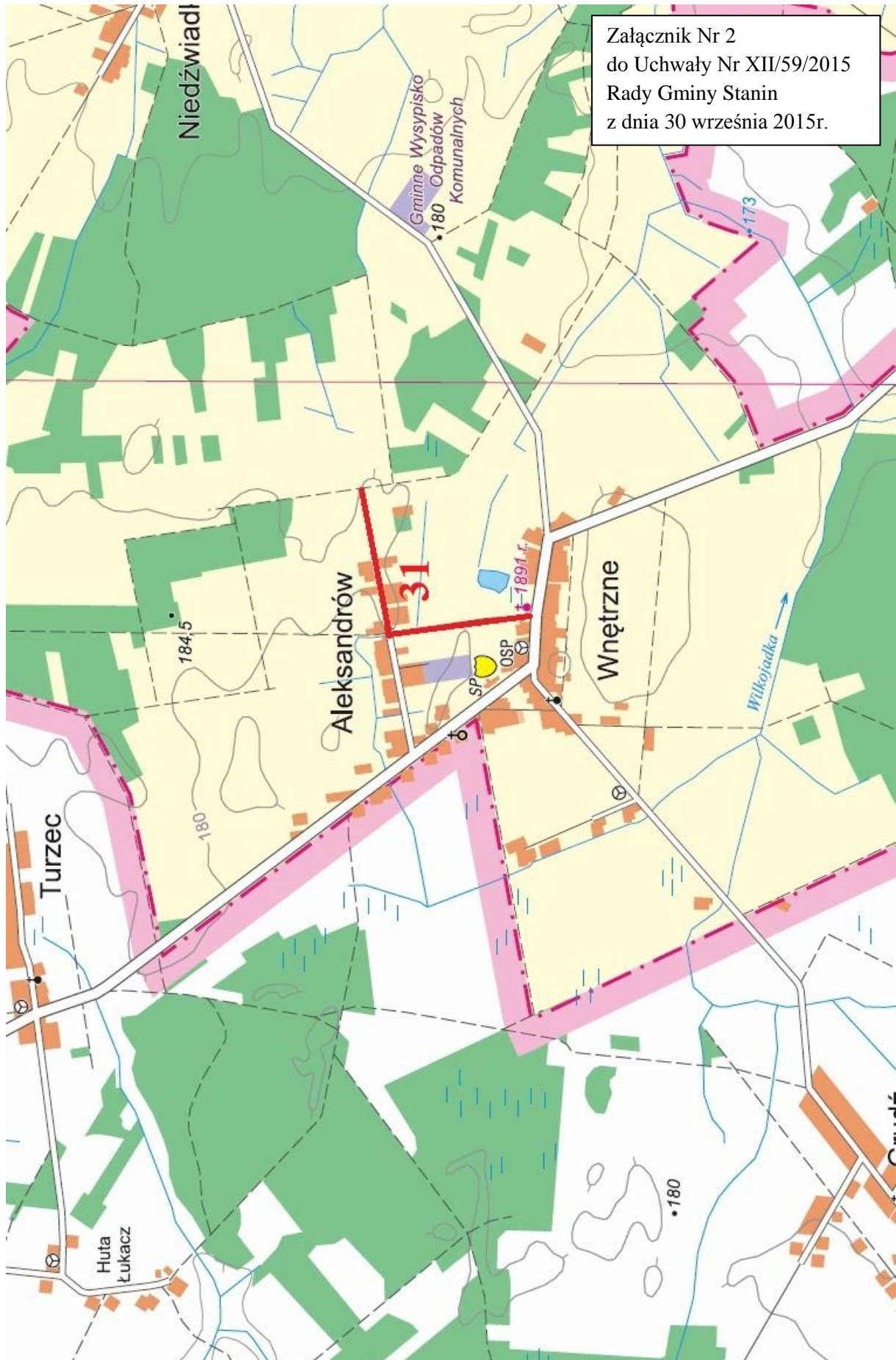
Zofia Czubek

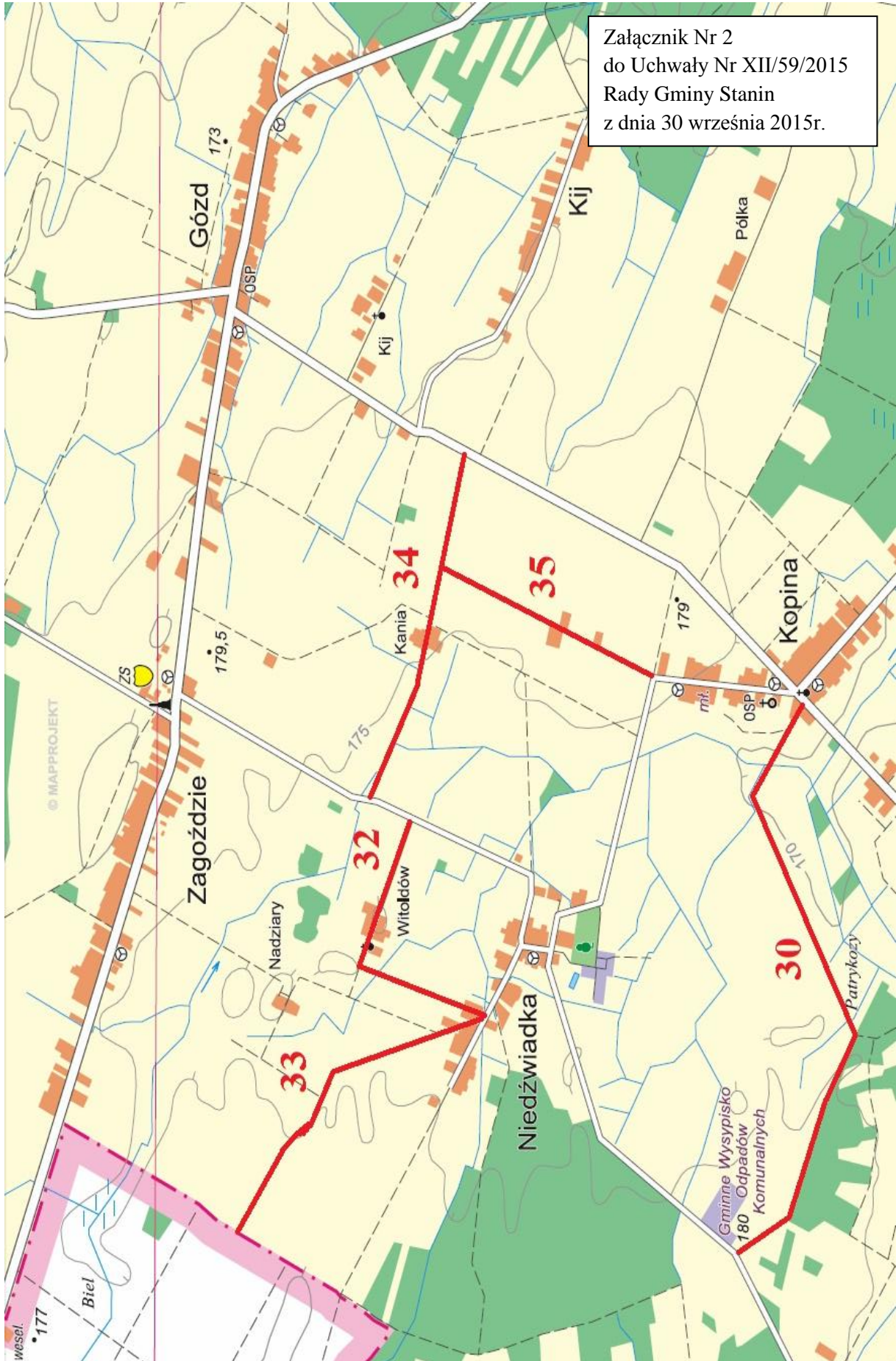
Załącznik nr 1 do
Uchwały Nr XII/59/2015
Rady Gminy Stanin
z dnia 30 września 2015r.

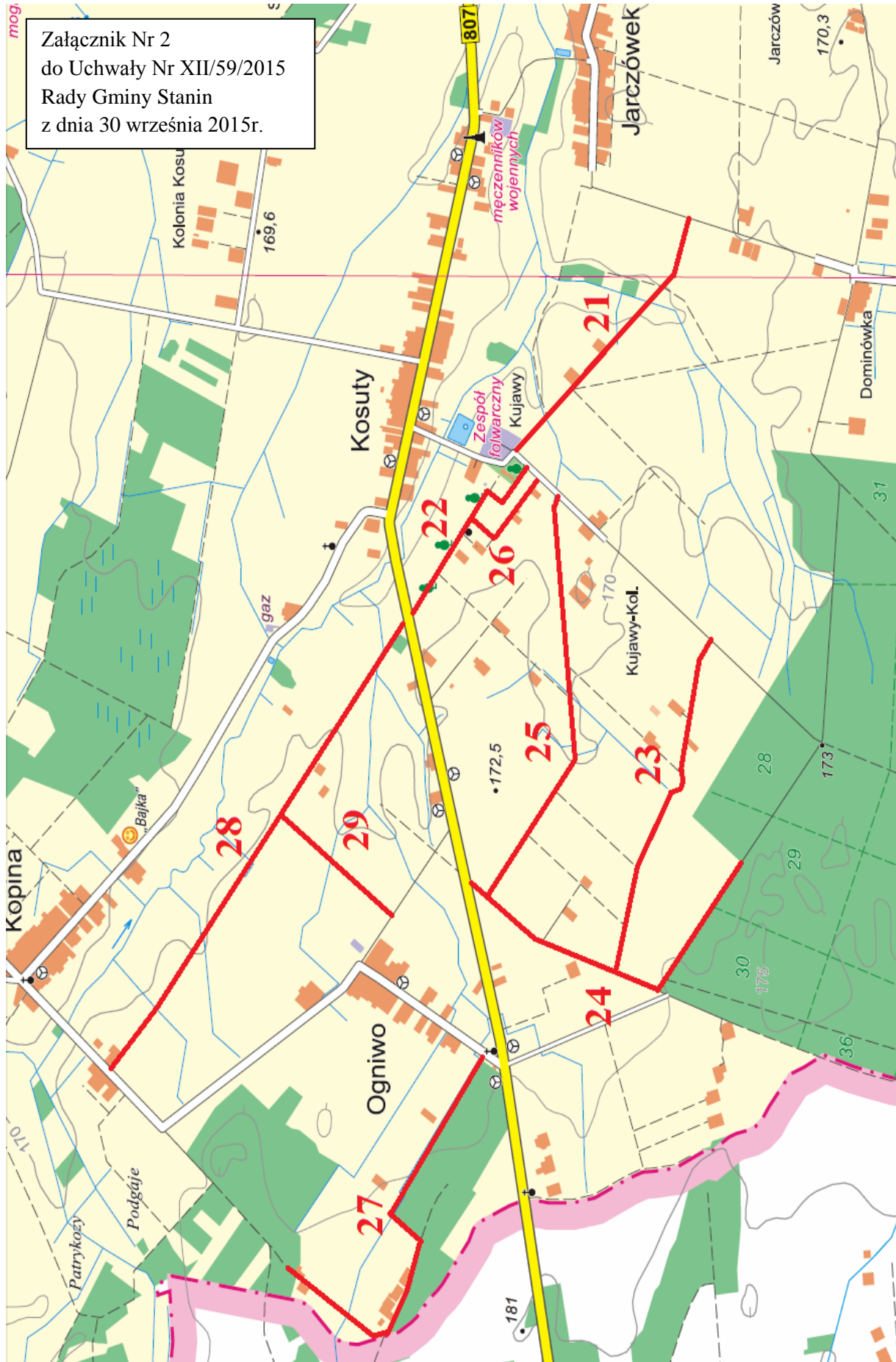
Lp.	Oznaczenie drogi	Nr ewidencyjny działki	Przebieg	Długość w metrach(m)
1	Kierzków	254, 247, 250 obręb Kierzków	Od drogi gminnej nr 102345L do drogi gminnej nr 102651L	1 905
2	Kierzków	250, 248 obręb Kierzków	Od drogi gminnej (dz. nr 247) do drogi gminnej 102651L	1 072
3	Sarnów Osiedle 1	325, 334, obręb Sarnów	Od drogi powiatowej nr 1355L, cała długość działki	110
4	Sarnów Osiedle 2	324, 340, 342/10 obręb Sarnów	Od drogi powiatowej nr 1355L do lasu	505
5	Sarnów Osiedle 3	310, 317, obręb Sarnów	Od drogi powiatowej nr 1355L, cała długość działki	73
6	Sarnów Osiedle 4	309, 310, obręb Sarnów	Od drogi powiatowej nr 1355L, cała długość działki	75
7	Sarnów	598, 948 obręb Sarnów	Od drogi powiatowej nr 1355L do drogi gminnej 102657L	1 040
8	Jeleniec	41 obręb Jeleniec	Od drogi powiatowej nr 1354L do drogi gminnej 102656L	930
9	Jeleniec (Zawodzie)	309 obręb Jeleniec	Od drogi gminnej nr 102649L, w kierunku pól uprawnych	570
10	Wesołówka Zamek	67/2, 68/3, 69/11, 39/12, 39/13, 773 obręb Wesołówka	Od drogi powiatowej nr 1359L do drogi powiatowej nr 1354L	393
11	Jonnik – Jonnik Kolonia	43, 248 obręb Jonnik	Od drogi powiatowej nr 1353L przez drogę gminną nr 102655L do drogi powiatowej nr 1353L	2 047

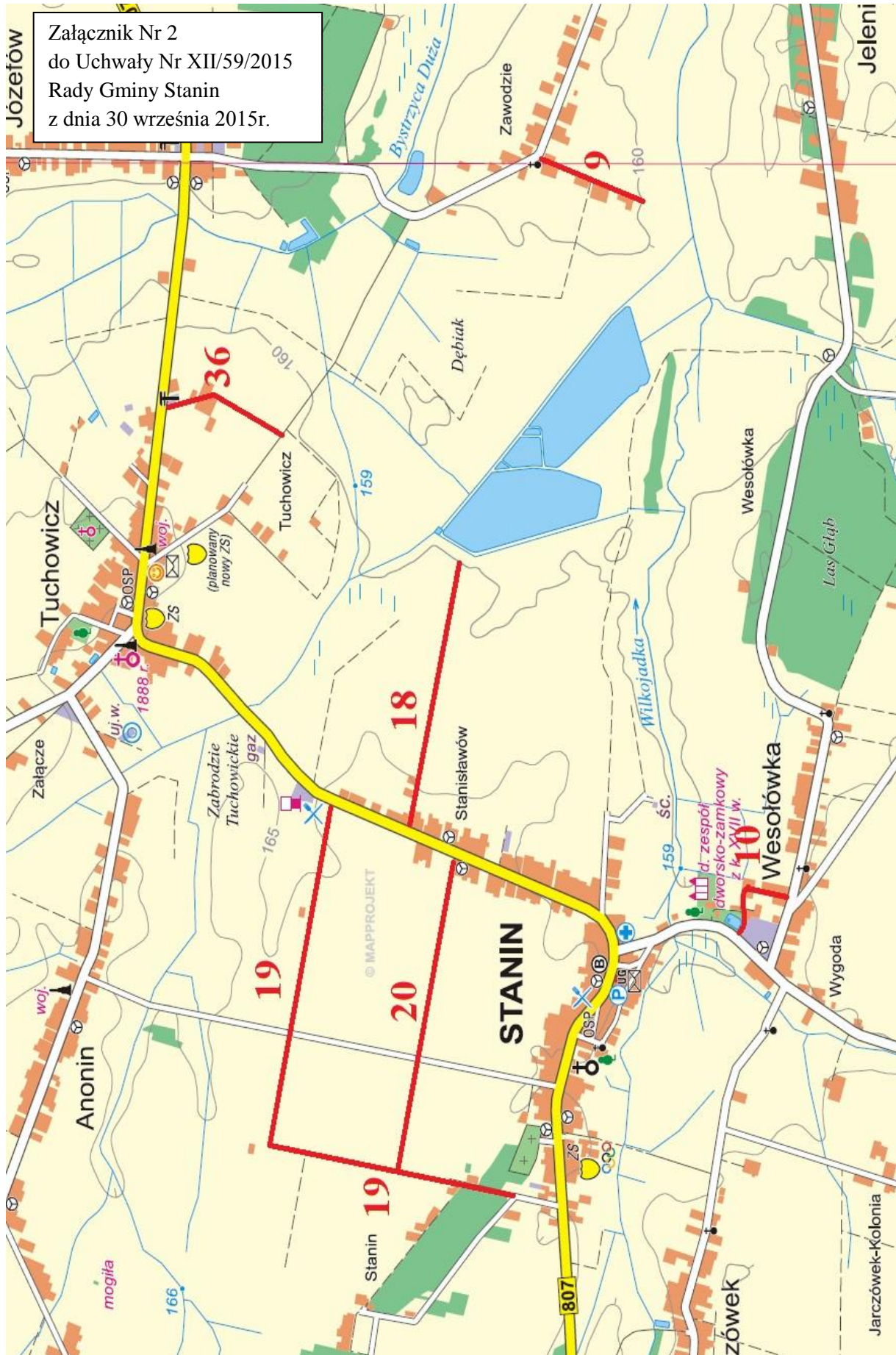
12	Jonnik Kolonia	579, 580 obręb Jonnik	Od drogi gminnej nr 102655L do drogi gminnej (dz. nr 43, 248)	1 518
13	Stara Gąska – Borowina	271/2 obręb Stara Gąska 430 obręb Borowina	Od drogi gminnej nr 102654 do granicy gminy	1 750
14	Stara Wróblina – Nowa Wróblina	27 obręb Stara Wróblina 107 obręb Nowa Wróblina	Od drogi powiatowej nr 1359L do drogi gminnej 102636L	925
15	Nowa Wróblina – Nowy Stanin	27 obręb Nowa Wróblina 420, 654/3 obręb Nowy Stanin	Od drogi gminnej nr 102363L przez drogę gminną nr 102635L do drogi gminnej nr 102636L	2 100
16	Nowy Stanin	654/1 obręb Nowy Stanin	Od drogi gminnej nr 102636L w kierunku Lasu Kujawskiego do granicy miejscowości	1 100
17	Nowy Stanin (Otrznoga)	629 obręb Nowy Stanin	Od drogi powiatowej nr 1359L w kierunku pól uprawnych	383
18	Stanin (Stanisławów)	361 obręb Stanin	Od drogi wojewódzkiej nr 807 do granicy miejscowości	1 165
19	Stanin	341, 338, 337, 343 obręb Stanin	Od drogi wojewódzkiej nr 807 do drogi gminnej nr 102667L	2 576
20	Stanin	342, 339 obręb Stanin	Od drogi wojewódzkiej nr 807 do drogi gminnej (dz. nr 343)	1 335
21	Kosuty (Kujawy) – Jarczówek	19, 1029 obręb Kosuty	Od drogi gminnej nr 102639L do drogi gminnej nr 102636L	1 275
22	Kosuty – Kujawy (Aleja lipowa)	14, 15, 800 obręb Kosuty	Od drogi wojewódzkiej nr 807 do drogi gminnej nr 102639L	895
23	Kosuty (Kujawy Kolonia) – Ogniwó	897, 898 obręb Kosuty	Od drogi gminnej nr 102639L do drogi gminnej (dz. nr 835/1)	1 510
24	Kosuty – Las Kujawski	835/1, 930 obręb Kosuty	Od drogi wojewódzkiej nr 807 w kierunku Lasu Kujawskiego`	1 665

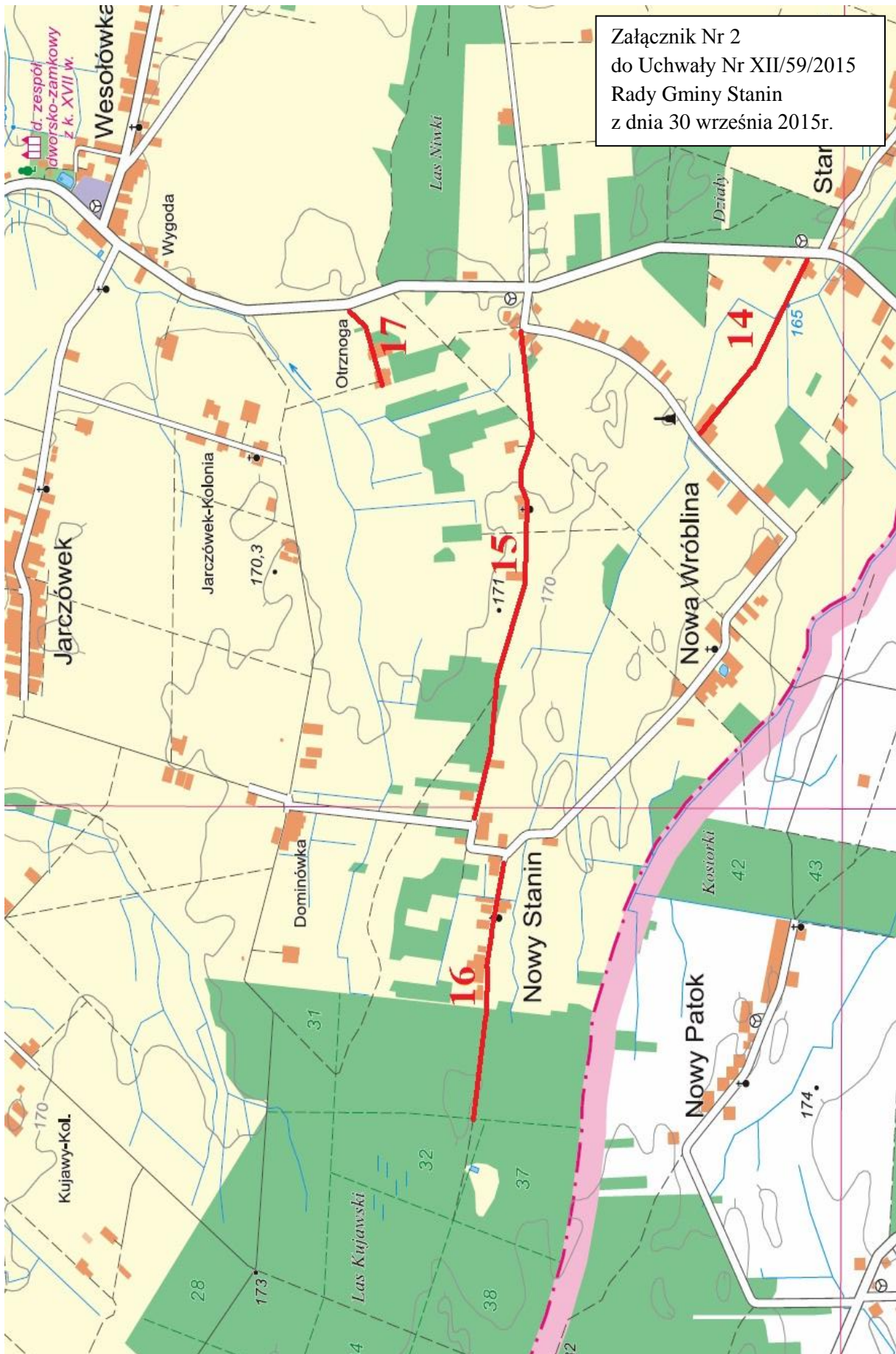
25	Kosuty (Kujawy) - Ogniwo	834 obręb Kosuty	Od drogi gminnej nr 102639L do drogi gminnej (dz. nr 835/1)	1 820
26	Kosuty(Kujawy)	800/1 obręb Kosuty	Od drogi gminnej nr 102639L do drogi gminnej (dz. nr 800)	440
27	Ogniwo – Kopina	3/9, 3/11 obręb Ogniwo	Od drogi powiatowej nr 1339L w kierunku lasu i dalej do msc. Kopina	1 940
28	Kosuty – Ogniwo – Kopina	742 obręb Kosuty 3/4 obręb Ogniwo 653 obręb Kopina	Od drogi wojewódzkiej nr 807 do drogi powiatowej nr 1339L	2 335
29	Ogniwo	3/5 obręb Ogniwo	Od drogi gminnej nr 102668L do drogi gminnej (dz. nr 3/4)	650
30	Kopina – Wnętrzne	336, 346 obręb Kopina 619/6, 619/26, 619/23, 619/21 obręb Wnętrzne	Od drogi powiatowej nr 1339L do drogi gminnej nr 102658L	2 650
31	Aleksandrów	651, 652 obręb Aleksandrów	Od drogi powiatowej nr 1325L przez drogę gminną 102542L, w kierunku pól uprawnych	1 162
32	Niedźwiadka (Witoldów)	119, 125 obręb Niedźwiadka	Od drogi powiatowej 1335L do drogi gminnej nr 12640L	1 230
33	Niedźwiadka	236 obręb Niedźwiadka	Od rogi gminnej nr 102640L do granicy gminy	1 530
34	Kopina – Gózd(Kania) – Niedźwiadka	16 obręb Kopina 1012 obręb Gózd-Kij	Od drogi powiatowej nr 1339L do drogi powiatowej nr 1335L	1500
35	Kopina – Gózd(Kania)	29 obręb Kopina	Od drogi powiatowej nr 1335L do drogi gminnej (dz. nr 16)	1 076
36	Tuchowicz	589 obręb Tuchowicz	Od drogi wojewódzkiej nr 807 do drogi gminnej 102650L	585

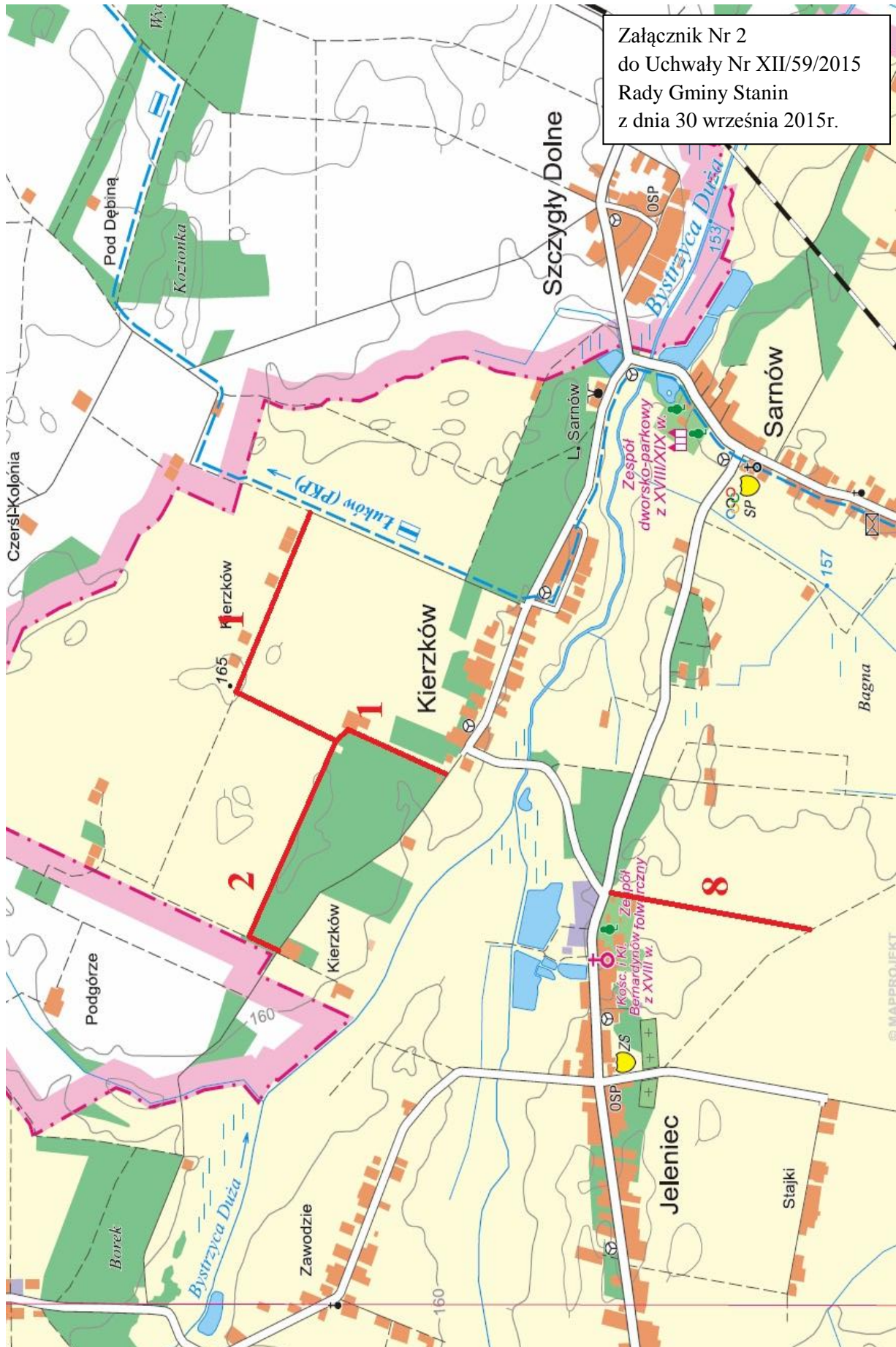




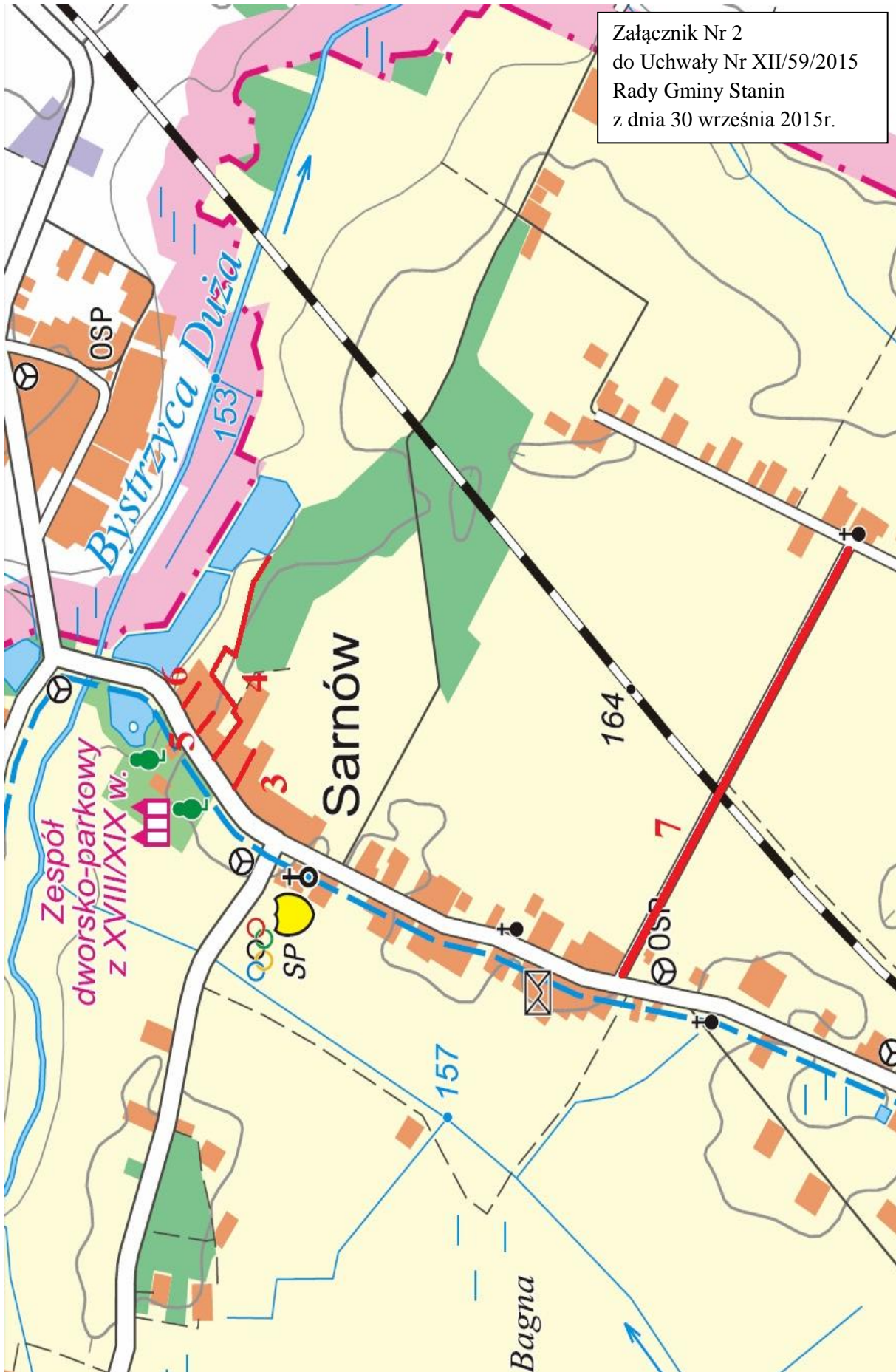








Załącznik Nr 2
do Uchwały Nr XII/59/2015
Rady Gminy Stanin
z dnia 30 września 2015r.



Załącznik Nr 2
do Uchwały Nr XII/59/2015
Rady Gminy Stanin
z dnia 30 września 2015r.