



DZIENNIK URZĘDOWY

WOJEWÓDZTWA LUBELSKIEGO

Lublin, dnia 3 grudnia 2015 r.

Poz. 4301

UCHWAŁA NR XI/165/2015 SEJMIKU WOJEWÓDZTWA LUBELSKIEGO

z dnia 30 października 2015 r.

w sprawie wyznaczenia obszaru i granicy aglomeracji Biała Podlaska

Na podstawie art. 18 pkt 20 i art. 89 ust. 1 ustawy z dnia 5 czerwca 1998 r. o samorządzie województwa (Dz. U. z 2015 r. poz. 1392) oraz art. 43 ust. 2a ustawy z dnia 18 lipca 2001 r. - Prawo wodne (Dz. U. z 2015 r. poz. 469) - Sejmik Województwa Lubelskiego uchwala, co następuje:

§ 1. Wyznacza się aglomerację Biała Podlaska położoną w województwie lubelskim, na terenie miasta Biała Podlaska, w powiecie bialskim, o równoważnej liczbie mieszkańców 104 108, wyposażoną w oczyszczalnię ścieków o przepustowości 12 000 m³/d zlokalizowaną na terenie miasta Biała Podlaska.

§ 2. Aglomerację, o której mowa w § 1, tworzy obszar obejmujący miejscowość Biała Podlaska.

§ 3. Obszar i granicę aglomeracji, o której mowa w § 1, szczegółowo określa załącznik graficzny do niniejszej uchwały w postaci mapy topograficznej w skali 1: 10 000.

§ 4. Wykonanie uchwały powierza się Zarządowi Województwa Lubelskiego.

§ 5. Uchwała wchodzi w życie po upływie 14 dni od dnia ogłoszenia w Dzienniku Urzędowym Województwa Lubelskiego.

Przewodniczący Sejmiku

Przemysław Litwiniuk

Załącznik nr 2

do uchwały Nr XI/165/2015

Sejmiku Województwa Lubelskiego

z dnia 30 października 2015 r.

AGLOMERACJA BIAŁA PODLASKA



Skala 1:10 000

0 m 100 m 200 m 300 m 400 m

skala została pomniejszona do celów publikacji

Legenda:

— granica jednostki administracyjnej
— kanalizacja sanitarna

— granice aglomeracji

— oczyszczalnia ścieków Brzegowa

— strefy ochrony
pośredniej ujęć wody

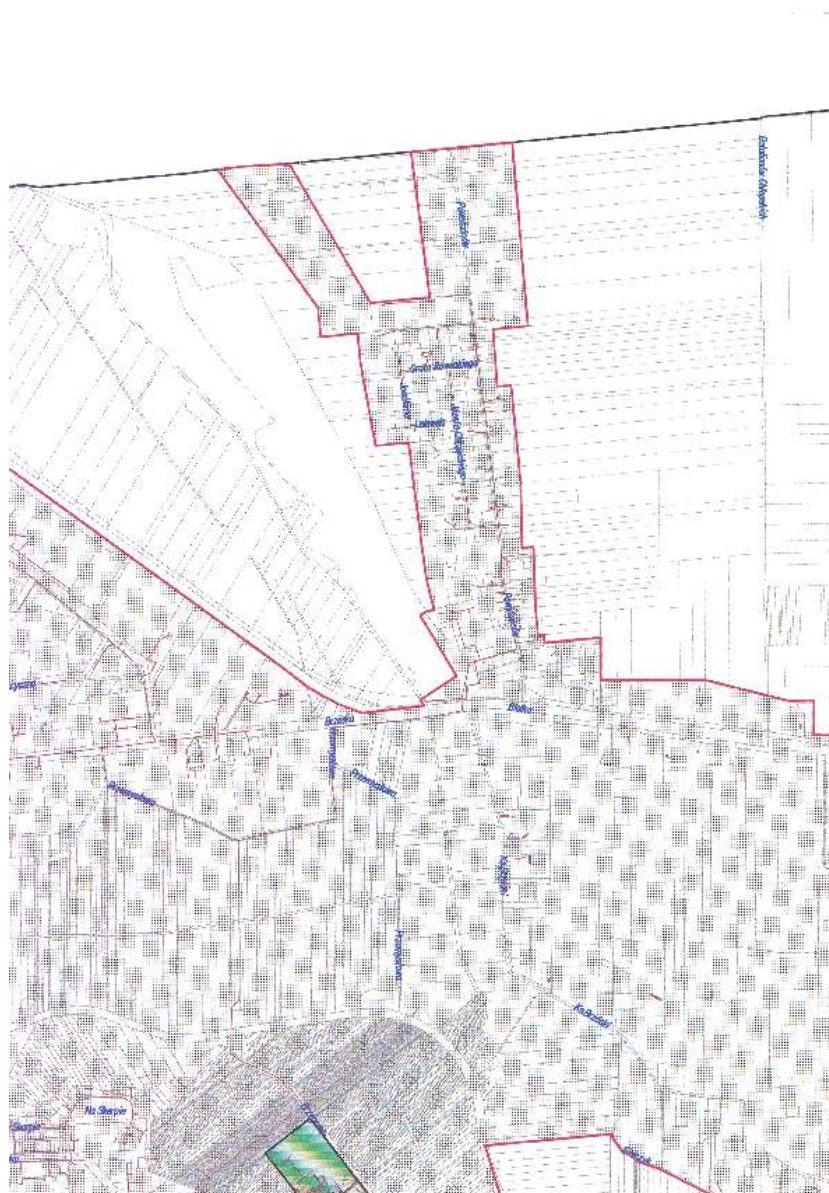
Załącznik nr 3

do uchwały Nr XI/165/2015

Sejmiku Województwa Lubelskiego

z dnia 30 października 2015 r.

AGLOMERACJA BIAŁA PODLASKA



Skala 1:10 000

0 m 100 m 200 m 300 m 400 m

skala została pomniejszona do celów publikacji

Legenda:

- granica jednostki administracyjnej
- kanalizacja sanitarna
- ▨ granice aglomeracji
- oczyszczalnia ścieków Brzegowa
- strefy ochrony pośredniej ujęć wody

Załącznik nr 4

do uchwały Nr XI/165/2015

Sejmiku Województwa Lubelskiego

z dnia 30 października 2015 r.

AGLOMERACJA BIAŁA PODLASKA



Skala 1:10 000

0 m 100 m 200 m 300 m 400 m

skala została pomniejszona do celów publikacji

Legenda:

— granica jednostki administracyjnej
— kanalizacja sanitarna granice aglomeracji oczyszczalnia ścieków Brzegowa— strefy ochrony
pośredniej ujęć wody

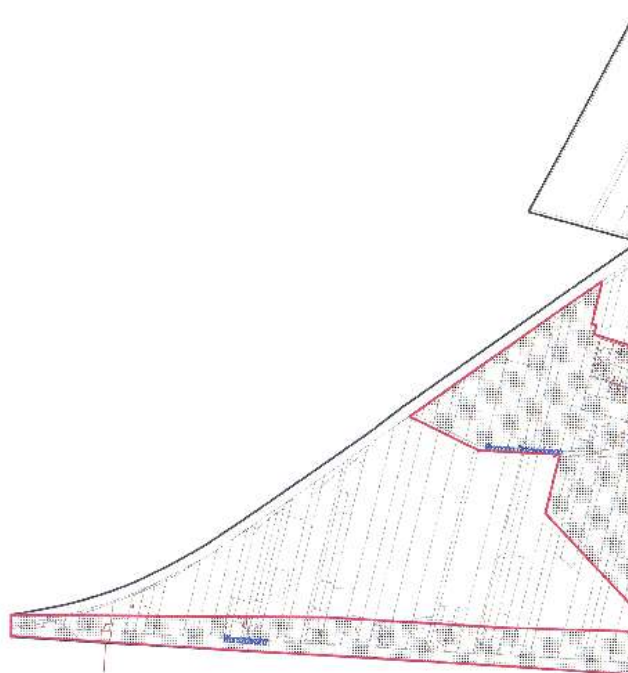
Załącznik nr 5

do uchwały Nr XI/165/2015

Sejmiku Województwa Lubelskiego

z dnia 30 października 2015 r.

AGLOMERACJA BIAŁA PODLASKA



Skala 1:10 000

0 m 100 m 200 m 300 m 400 m

skala została pomniejszona do celów publikacji

Legenda:

— granica jednostki administracyjnej
— kanalizacja sanitarna

— granice aglomeracji

— oczyszczalnia ścieków Brzegowa

— strefy ochrony
pośredniej ujęć wody

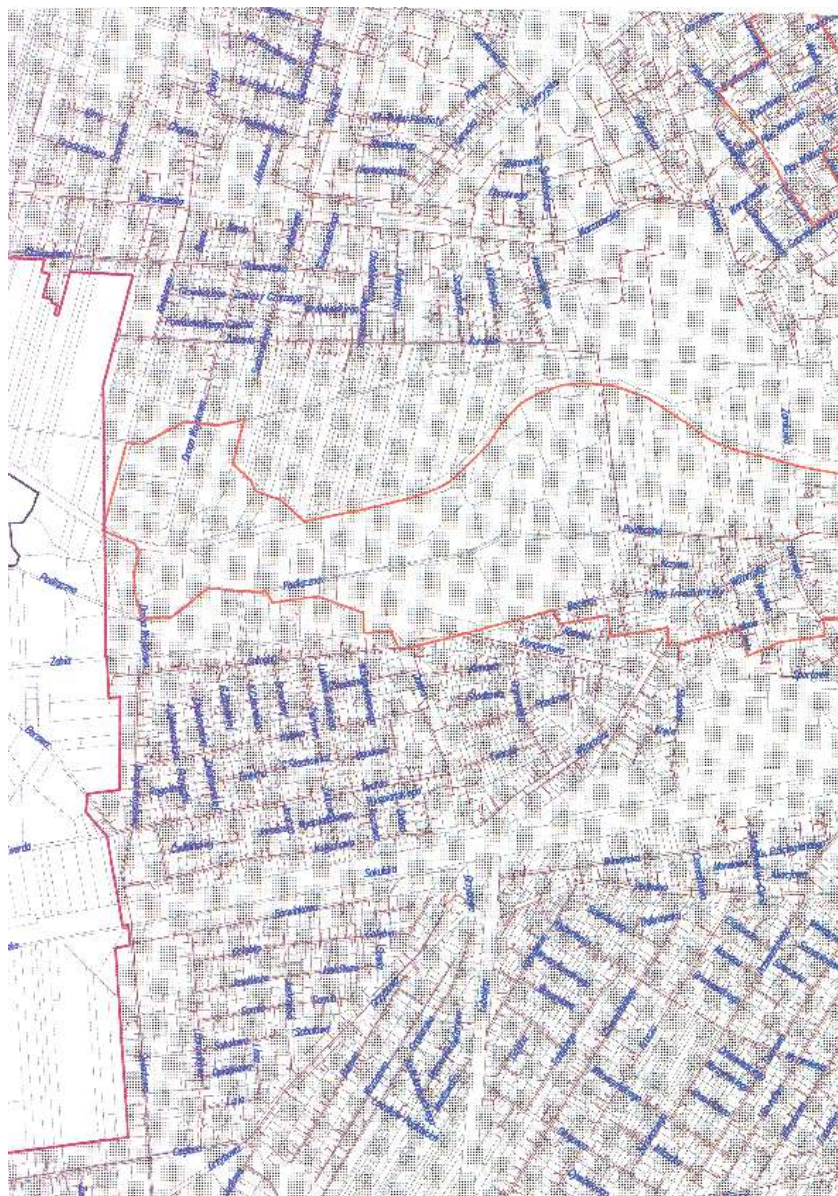
Załącznik nr 6

do uchwały Nr XI/165/2015

Sejmiku Województwa Lubelskiego

z dnia 30 października 2015 r.

AGLOMERACJA BIAŁA PODLASKA



Skala 1:10 000

0 m 100 m 200 m 300 m 400 m

skala została pomniejszona do celów publikacji

Legenda:

— granica jednostki administracyjnej
— kanalizacja sanitarna

— granice aglomeracji

— oczyszczalnia ścieków Brzegowa

— strefy ochrony
pośredniej ujęć wody

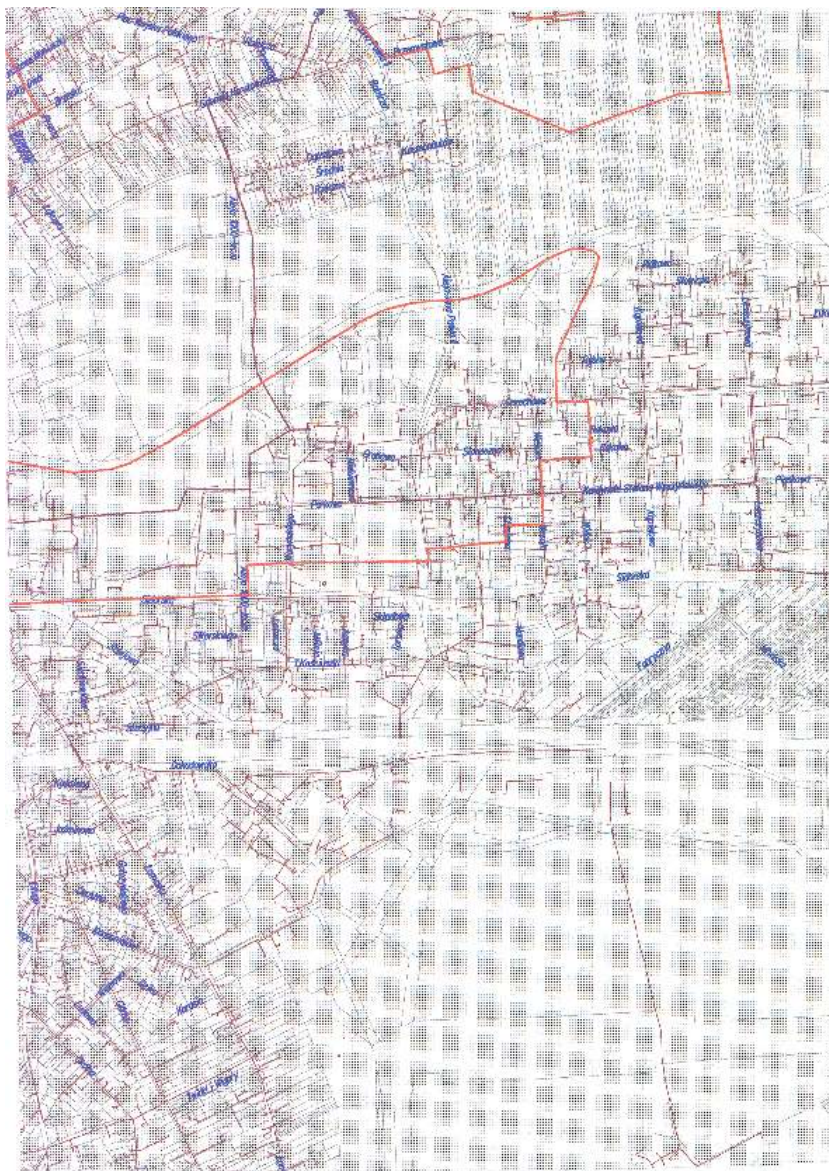
Załącznik nr 7

do uchwały Nr XI/165/2015

Sejmiku Województwa Lubelskiego

z dnia 30 października 2015 r.

AGLOMERACJA BIAŁA PODLASKA



Skala 1:10 000

0 m 100 m 200 m 300 m 400 m

skala została pomniejszona do celów publikacji

Legenda:

— granica jednostki administracyjnej
— kanalizacja sanitarna

— granice aglomeracji

— oczyszczalnia ścieków Brzegowa

— strefy ochrony
pośredniej ujęć wody

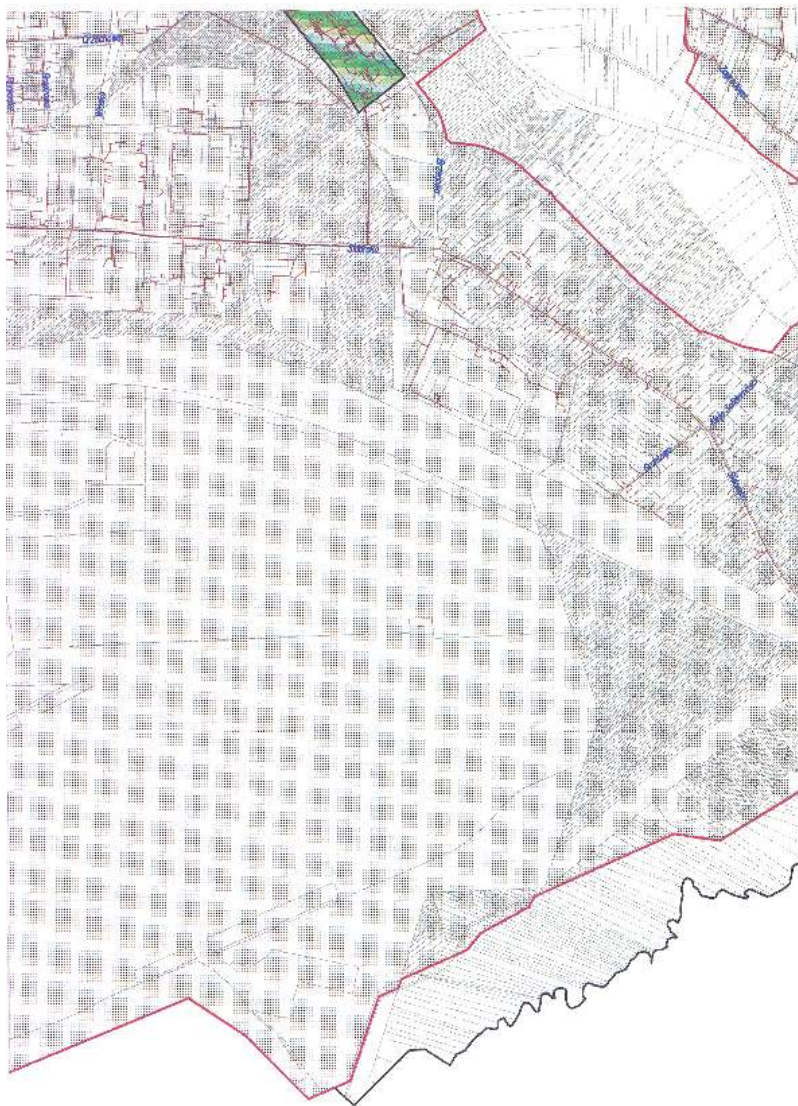
Załącznik nr 8

do uchwały Nr XI/165/2015

Sejmiku Województwa Lubelskiego

z dnia 30 października 2015 r.

AGLOMERACJA BIAŁA PODLASKA



Skala 1:10 000

0 m 100 m 200 m 300 m 400 m

skala została pomniejszona do celów publikacji

Legenda:

— granica jednostki administracyjnej
— kanalizacja sanitarna

— granice aglomeracji

— oczyszczalnia ścieków Brzegowa

— strefy ochrony
pośredniej ujęć wody

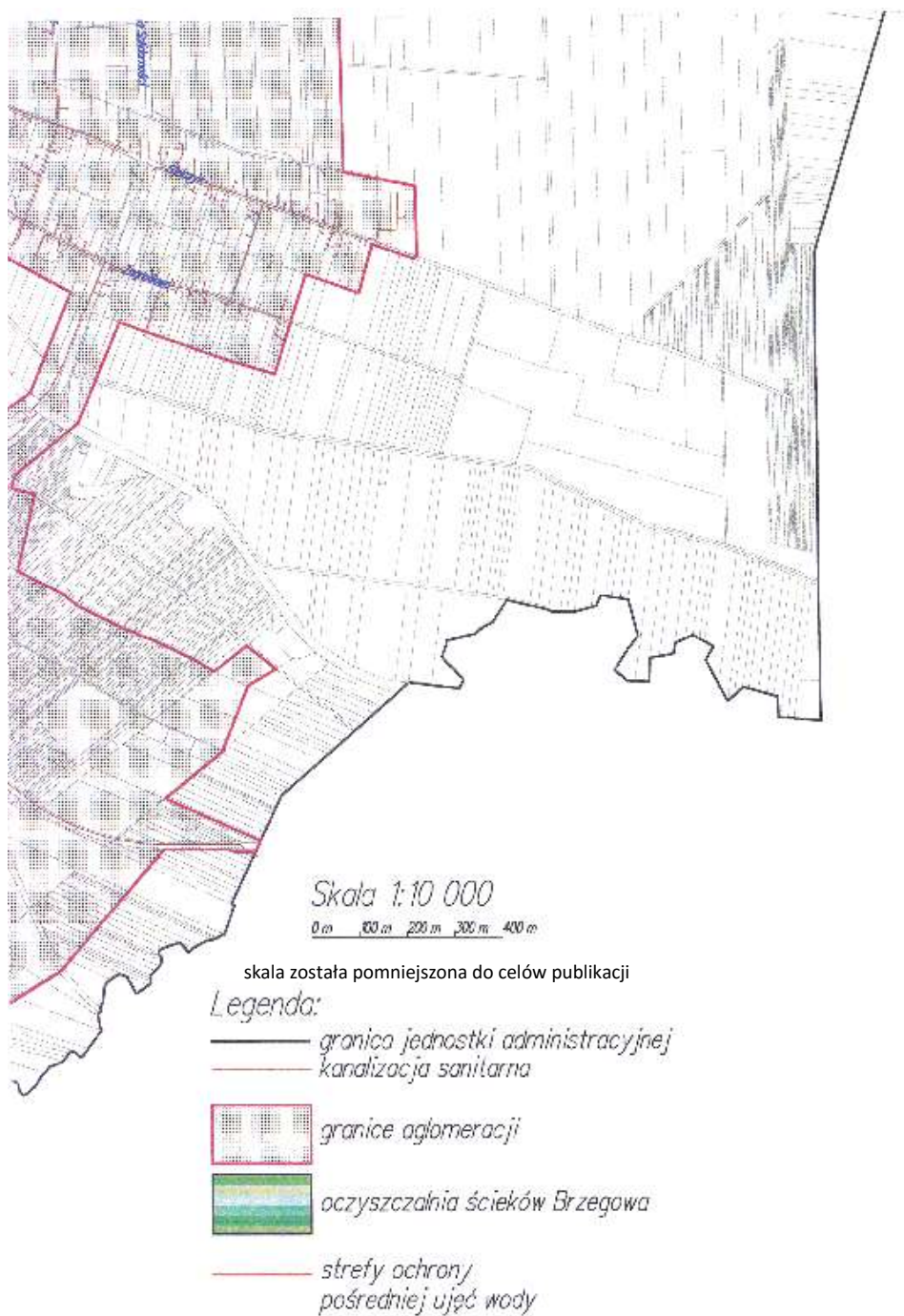
Załącznik nr 9

do uchwały Nr XI/165/2015

Sejmiku Województwa Lubelskiego

z dnia 30 października 2015 r.

AGLOMERACJA BIAŁA PODLASKA



Załącznik nr 10

do uchwały Nr XI/165/2015

Sejmiku Województwa Lubelskiego

z dnia 30 października 2015 r.

AGLOMERACJA BIAŁA PODLASKA



Skala 1:10 000

0 m 100 m 200 m 300 m 400 m

skala została pomniejszona do celów publikacji

Legenda:

— granica jednostki administracyjnej
— kanalizacja sanitarna

— granice aglomeracji

— oczyszczalnia ścieków Brzegowa

— strefy ochrony
pośredniej ujęć wody

Załącznik nr 11
do uchwały Nr XI/165/2015
Sejmiku Województwa Lubelskiego
z dnia 30 października 2015 r.

AGLOMERACJA BIAŁA PODLASKA



Skala 1:10 000

0 m 100 m 200 m 300 m 400 m

skala została pomniejszona do celów publikacji

Legenda:

— granica jednostki administracyjnej
— kanalizacja sanitarna

— granice aglomeracji

— oczyszczalnia ścieków Brzegowa

— strefy ochrony
pośredniej ujęć wody

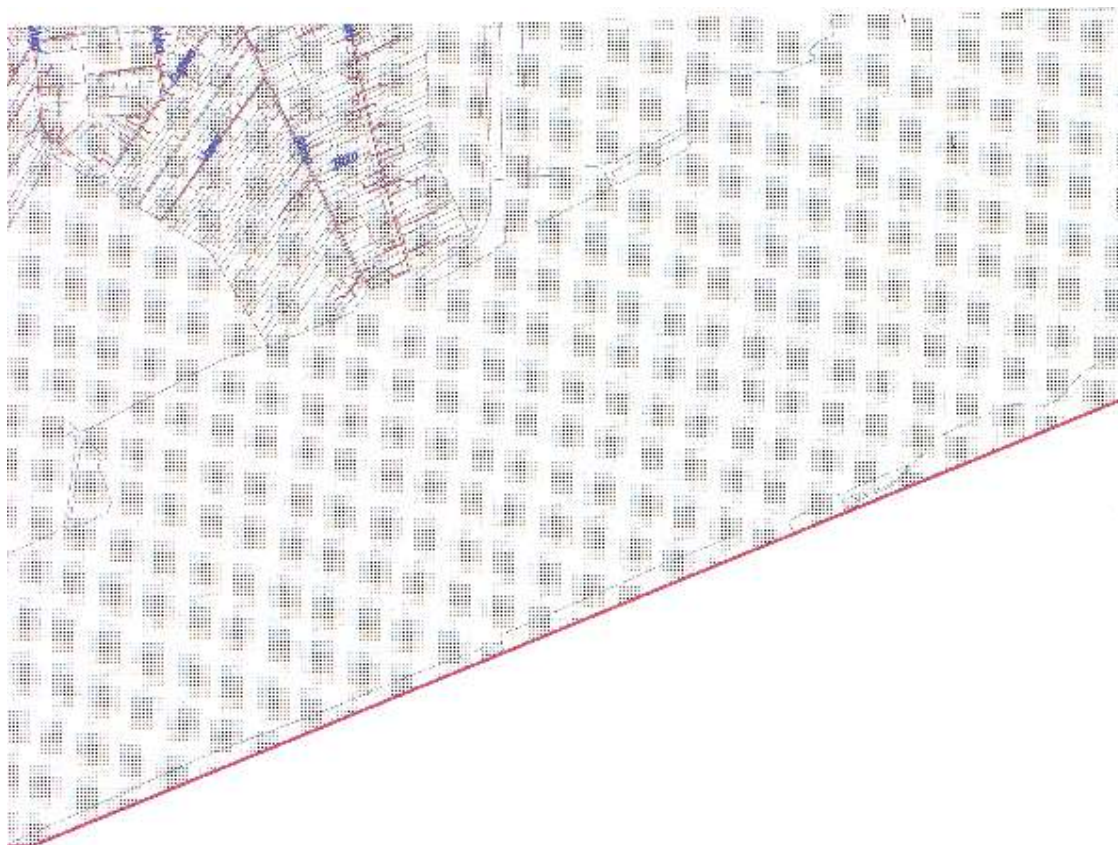
Załącznik nr 12

do uchwały Nr XI/165/2015

Sejmiku Województwa Lubelskiego

z dnia 30 października 2015 r.

AGLOMERACJA BIAŁA PODLASKA



Skala 1:10 000

0 m 100 m 200 m 300 m 400 m

skala została pomniejszona do celów publikacji

Legenda:

— granica jednostki administracyjnej
— kanalizacja sanitarna

— granice aglomeracji

— oczyszczalnia ścieków Brzegowa

— strefy ochrony
pośredniej ujęć wody