



DZIENNIK URZĘDOWY

WOJEWÓDZTWA LUBELSKIEGO

Lublin, dnia 21 stycznia 2016 r.

Poz. 431

UCHWAŁA NR IX/72/15 RADY GMINY JANÓW PODLASKI

z dnia 31 grudnia 2015 r.

w sprawie pozbawienia kategorii dróg gminnych poprzez wyłączenie ich z użytkowania

Na podstawie art. 18 ust. 2 pkt 15 ustawy z dnia 8 marca 1990 r. o samorządzie gminnym (Dz. U. z 2015 r. poz. 1515) i art.10 ust. 1, 2, 3 ustawy z dnia 21 marca 1985 r. o drogach publicznych (Dz. U. z 2015 r. poz. 460, z późn. zm.), uchwala się co następuje:

§ 1. Pozbawia się kategorii dróg gminnych poprzez wyłączenie ich z użytkowania, położonych na terenie Gminy Janów Podlaski, stanowiących działki o numerach ewidencyjnych gruntu:

- 1) działki nr 504, 505, 506, 508, 509, 510, 511, 512, 514, 529/1, 530/1, 531 położone w obrębie ewidencyjnym miejscowości Błonie zgodnie z załącznikiem Nr 1 do uchwały;
- 2) działki nr 1, 21, 40, 61, 100, 133, 144, 155, 172, 187, 200, 224, 234, 254, 256, 262, 266, 281, 288, 294, 295, 296, 350/1, 352/1, 354/1, 355/1 położone w obrębie ewidencyjnym miejscowości Bubel Granna zgodnie z załącznikiem Nr 2 do uchwały;
- 3) działkę nr 83 położoną w obrębie ewidencyjnym miejscowości Bubel Łukowiska zgodnie z załącznikiem Nr 3 do uchwały;
- 4) działki nr 428, 430, 431, 435, 446, 449 położone w obrębie ewidencyjnym miejscowości Jakówki zgodnie z załącznikiem Nr 4 do uchwały;
- 5) działki nr 430/3, 430/5, 430/6, 430/8, 564/9, 938/1 położone w obrębie ewidencyjnym miejscowości Janów Podlaski zgodnie z załącznikiem Nr 5 do uchwały;
- 6) działki nr 20, 25, 36, 54, 63, 74, 96, 122, 152, 214, 247, 250, 251, 273, 282, 328, 351, 384, 391, 398, 401, 426, 463, 465, 466, 480, 489, 493, 514, 547, 589, 617, 619, 644, 756/12, 802, 803/22, 805/16, 949, 1010, 1047, 1063, 1064, 1088 położone w obrębie ewidencyjnym miejscowości Janów Podlaski – wieś zgodnie z załącznikiem Nr 6 do uchwały;
- 7) działki nr 22, 43, 60, 61, 80, 90, 103, 180 położone w obrębie ewidencyjnym miejscowości Kajetanka zgodnie z załącznikiem Nr 7 do uchwały;
- 8) działki nr 661, 662, 668, 670, 672, 673, 675, 682 położone w obrębie ewidencyjnym miejscowości Klonownica Mała zgodnie z załącznikiem Nr 8 do uchwały;
- 9) działki nr 6, 30, 38, 45/1, 64, 66, 70, 104, 115, 128, 137, 140, 143, 187 położone w obrębie ewidencyjnym miejscowości Klonownica Plac zgodnie z załącznikiem Nr 9 do uchwały;
- 10) działki nr 8, 17, 18, 27, 44, 45, 56, 92, 107, 146, 156, 177, 192, 193, 222, 242, 243, 271, 283, 293, 343, 356, 372, 382, 394, 429, 454/1, 542, 553, 565, 575, 592, 636, 645, 707, 1120 położone w obrębie ewidencyjnym miejscowości Nowy Pawłów zgodnie z załącznikiem Nr 10 do uchwały;

- 11) działki nr 3, 40, 41, 42, 82, 95, 96, 98, 138, 201, 227, 230, 328, 360, 366 położone w obrębie ewidencyjnym miejscowości Ostrów zgodnie z załącznikiem Nr 11 do uchwały;
- 12) działki nr 370, 371 położone w obrębie ewidencyjnym miejscowości Peredyło zgodnie z załącznikiem Nr 12 do uchwały;
- 13) działki nr 479, 486/3, 490 położone w obrębie ewidencyjnym miejscowości Romanów zgodnie z załącznikiem Nr 13 do uchwały;
- 14) działki nr 1, 25, 57, 77, 101, 125, 186, 187, 189, 244, 245, 300, 301, 352, 374, 379, 380, 417, 418, 446, 471, 505, 506, 517, 520, 538, 549 położone w obrębie ewidencyjnym miejscowości Stary Bubel zgodnie z załącznikiem Nr 14 do uchwały;
- 15) działki nr 61, 145, 173, 197, 247, 298, 619 położone w obrębie ewidencyjnym miejscowości Stare Buczyce zgodnie z załącznikiem Nr 15 do uchwały;
- 16) działki nr 19, 34, 48, 75, 101, 107, 111, 121, 127, 138, 208, 302, 328, 340 położone w obrębie ewidencyjnym miejscowości Stary Pawłów zgodnie z załącznikiem Nr 16 do uchwały;
- 17) działki nr 34, 83, 85, 88, 104, 132, 153, 172, 173, 189, 209, 221, 222, 227, 239, 240, 253, 267, 274, 285, 286, 306, 307, 344, 358, 372, 395, 398, 424, 513, 521, 522, 529 położone w obrębie ewidencyjnym miejscowości Werchliś zgodnie z załącznikiem Nr 17 do uchwały;
- 18) działki nr 3, 5, 9, 16, 24, 33, 54, 144, 147, 166, 170, 175, 193, 216, 225, 252, 273, 301, 309, 317, 333, 366, 391 położone w obrębie ewidencyjnym miejscowości Woroblin zgodnie z załącznikiem Nr 18 do uchwały.

§ 2. Traci moc uchwała Nr V/22/15 Rady Gminy Janów Podlaski z dnia 31 marca 2015 roku w sprawie zaliczenia dróg w Gminie Janów Podlaski do kategorii dróg gminnych i ustalenia ich przebiegu (Dz. Urz. Woj. Lub. z 2015 r. poz. 1385).

§ 3. Wykonanie uchwały powierza się Wójtowi Gminy Janów Podlaski.








§ 4. Uchwała wchodzi w życie po upływie 14 dni od dnia ogłoszenia w Dzienniku Urzędowym Województwa Lubelskiego.

Przewodniczący Rady Gminy

Arkadiusz Podskok

ZAŁĄCZNIK NR 1
DO UCHWAŁY NR IX/72/15
RADY GMINY JANÓW PODLASKI
Z DNIA 31 GRUDNIA 2015 r.








MAPA POGŁĄDOWA PRZEBIEGU SIECI DRÓG GMINNYCH
SKALA 1: 5000
Obręb: 0001-BŁONIE

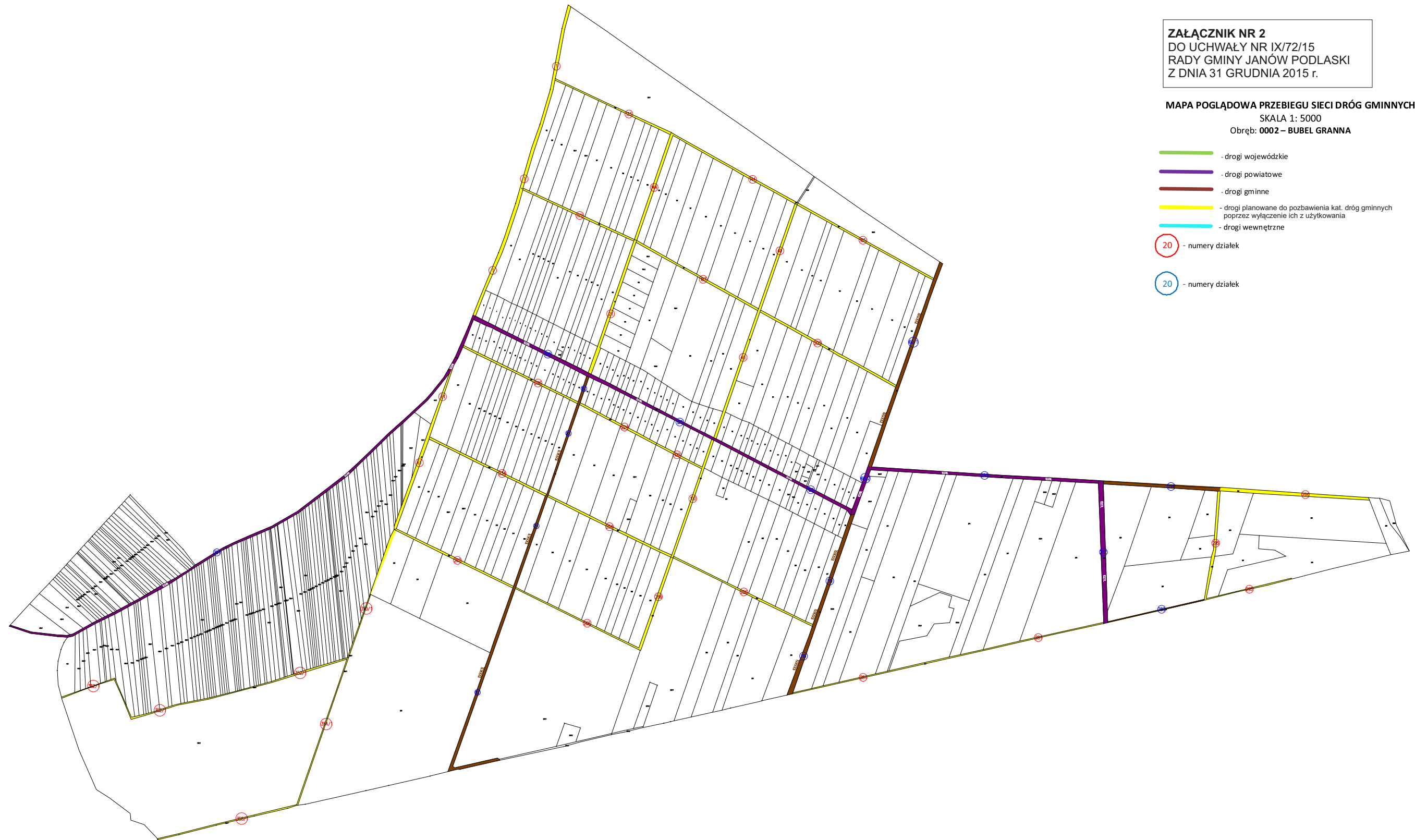
-  - drogi wojewódzkie
-  - drogi powiatowe
-  - drogi gminne
-  - drogi planowane do pozbawienia kat. dróg gminnych poprzez wyłączenie ich z użytkowania
-  - drogi wewnętrzne
-  - numery działek
-  - numery działek



ZAŁĄCZNIK NR 2
DO UCHWAŁY NR IX/72/15
RADY GMINY JANÓW PODLASKI
Z DNIA 31 GRUDNIA 2015 r.

MAPA POGLĄDOWA PRZEBIEGU SIECI DRÓG GMINNYCH
 SKALA 1: 5000
 Obręb: 0002 – BUBEL GRANNA








-  - drogi wojewódzkie
-  - drogi powiatowe
-  - drogi gminne
-  - drogi planowane do pozbawienia kat. dróg gminnych poprzez wyłączenie ich z użytkowania
-  - drogi wewnętrzne
-  - numery działek
-  - numery działek












ZAŁĄCZNIK NR 3
 DO UCHWAŁY NR IX/72/15
 RADY GMINY JANÓW PODLASKI
 Z DNIA 31 GRUDNIA 2015 r.

MAPA POGŁĄDOWA PRZEBIEGU SIECI DRÓG GMINNYCH
 SKALA 1: 5000
 Obręb: 0003 – BUBEL ŁUKOWSKA

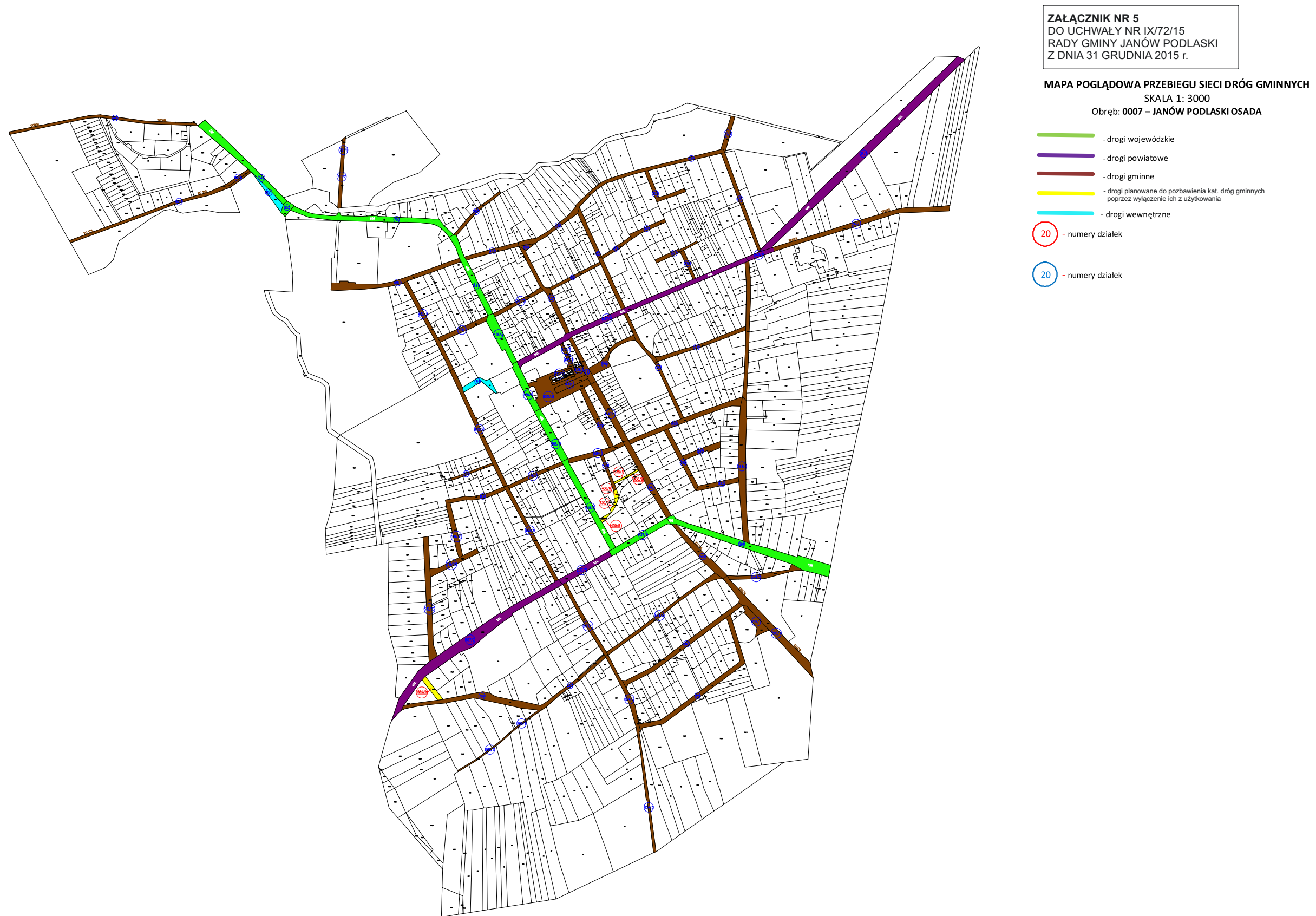
-  - drogi wojewódzkie
-  - drogi powiatowe
-  - drogi gminne
-  - drogi planowane do pozbawienia kat. dróg gminnych poprzez wyłączenie ich z użytkowania
-  - drogi wewnętrzne
-  - numery działek
-  - numery działek

ZAŁĄCZNIK NR 4
DO UCHWAŁY NR IX/72/15
RADY GMINY JANÓW PODLASKI
Z DNIA 31 GRUDNIA 2015 r.

MAPA POGŁĄDOWA PRZEBIEGU SIECI DRÓG GMINNYCH
SKALA 1: 5000
Obręb: 0006 – JAKÓWKI








-  - drogi wojewódzkie
-  - drogi powiatowe
-  - drogi gminne
-  - drogi planowane do pozbawienia kat. dróg gminnych poprzez wyłączenie ich z użytkowania
-  - drogi wewnętrzne
-  - numery działek
-  - numery działek

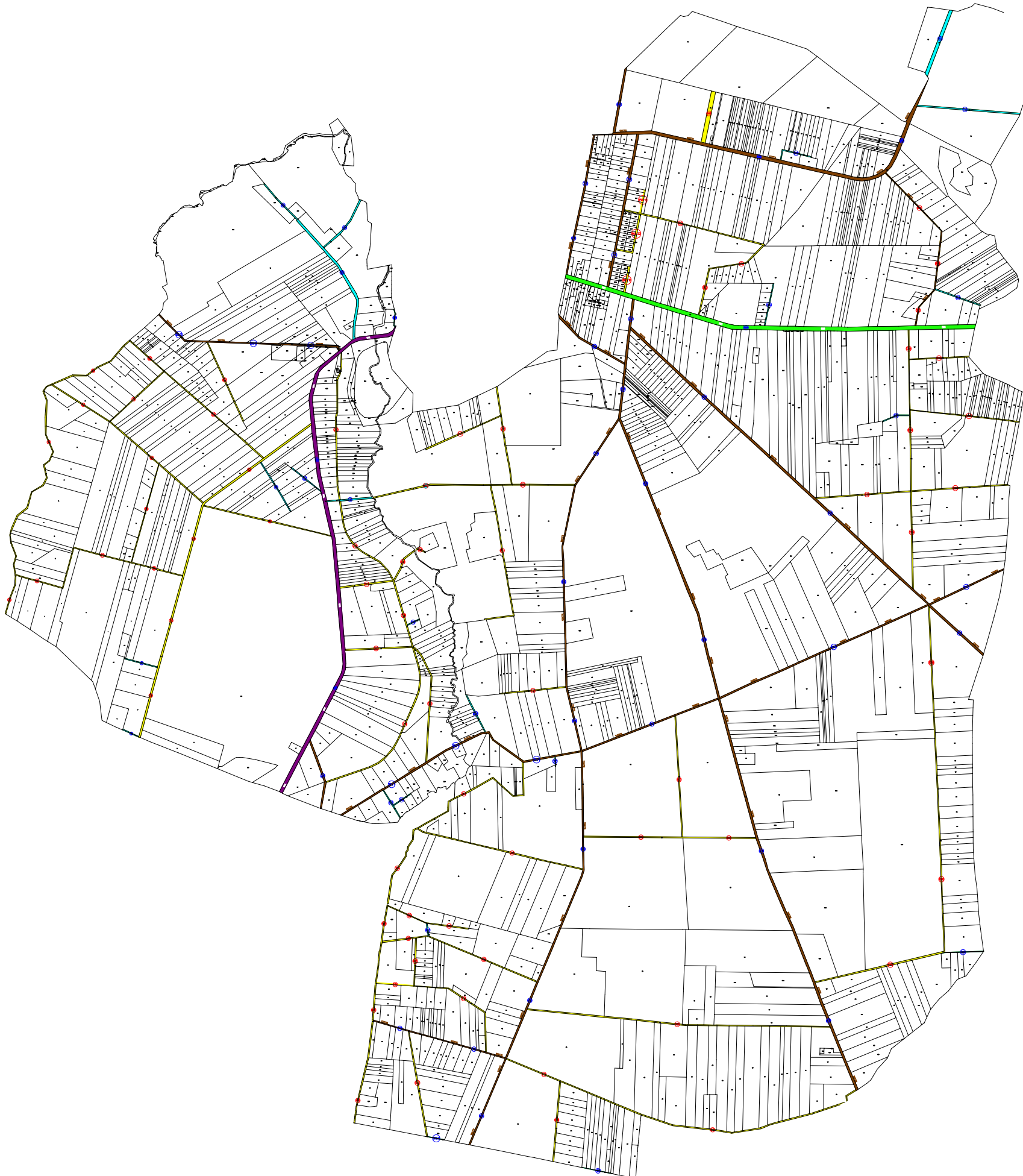


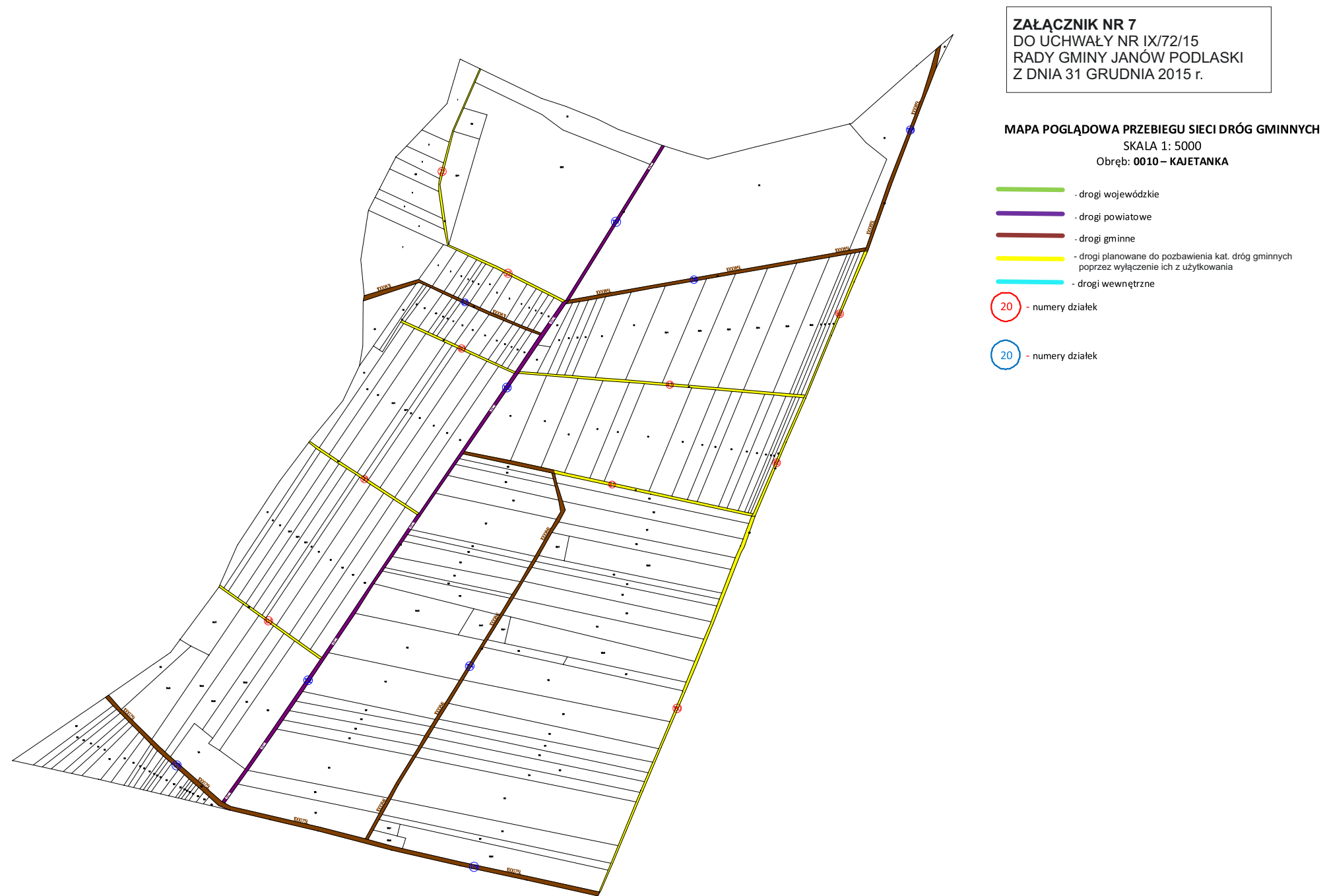


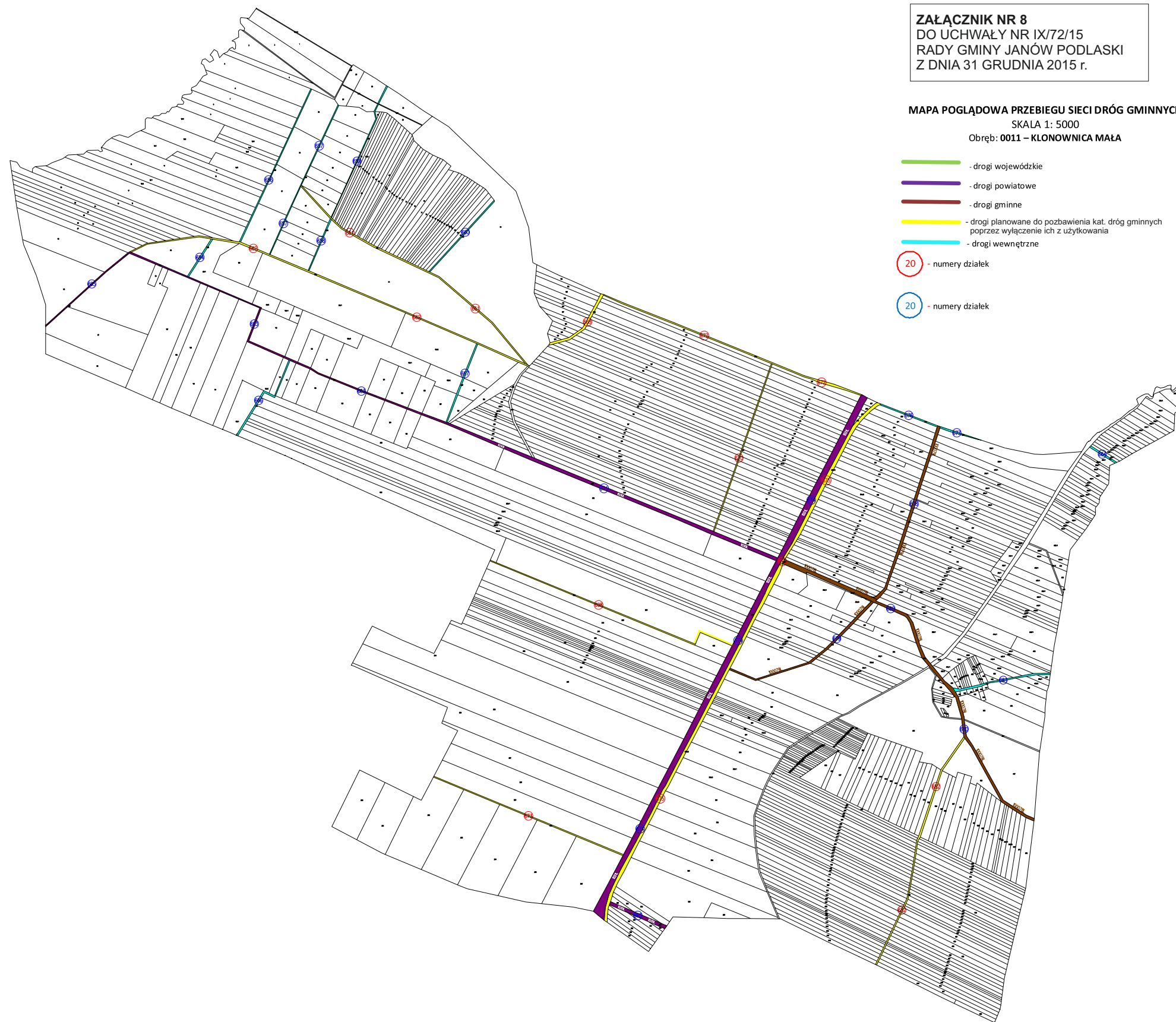
ZAŁĄCZNIK NR 6
DO UCHWAŁY NR IX/72/15
RADY GMINY JANÓW PODLASKI
Z DNIA 31 GRUDNIA 2015 r.

MAPA POGLĄDOWA PRZEBIEGU SIECI DRÓG GMINNYCH
SKALA 1: 8000
Obręb: 0008 – JANÓW PODLASKI WIEŚ

-  - drogi wojewódzkie
-  - drogi powiatowe
-  - drogi gminne
-  - drogi planowane do pozbawienia kat. dróg gminnych poprzez wyłączenie ich z użytkowania
-  - drogi wewnętrzne
-  - numery działek
-  - numery działek










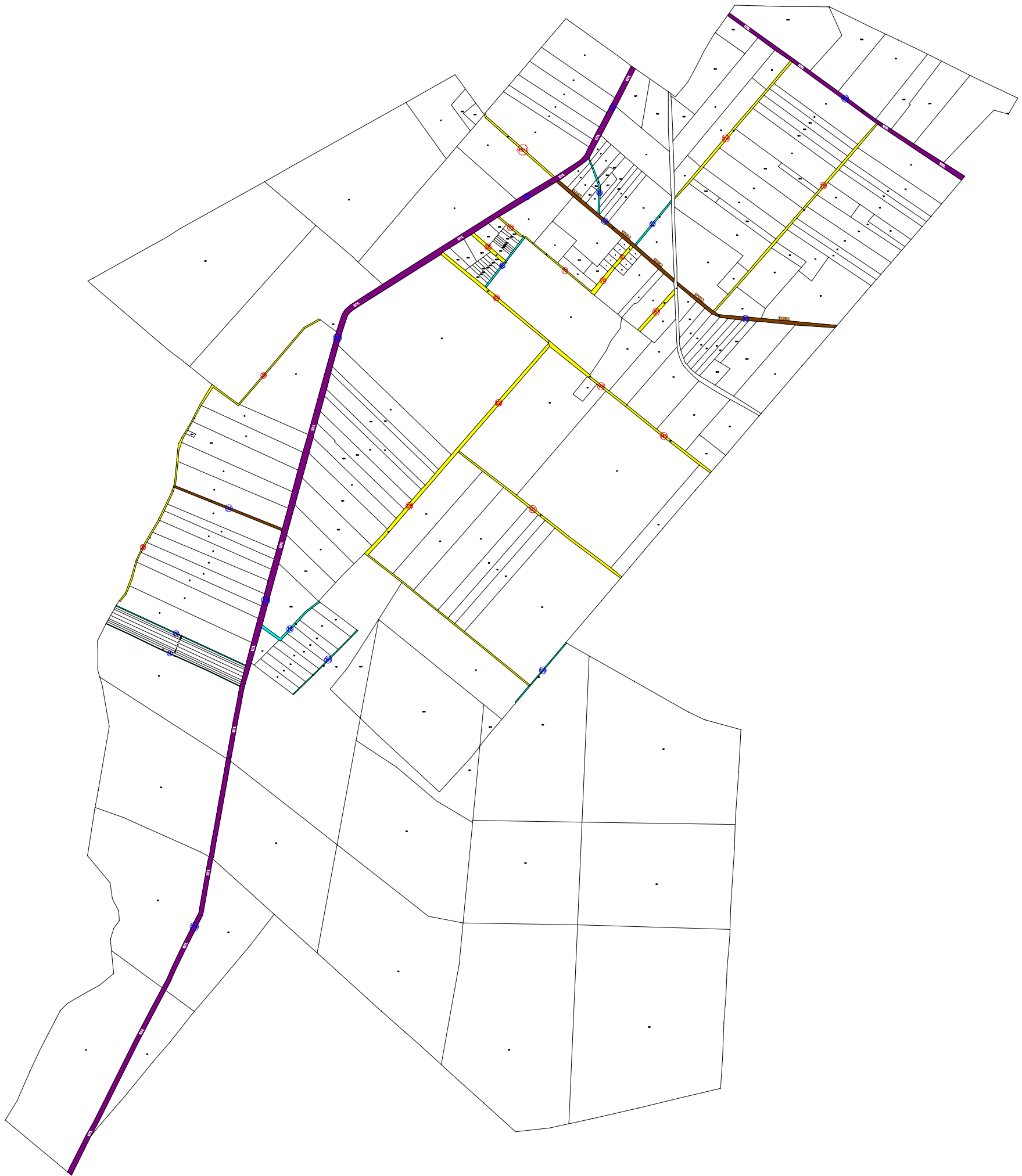


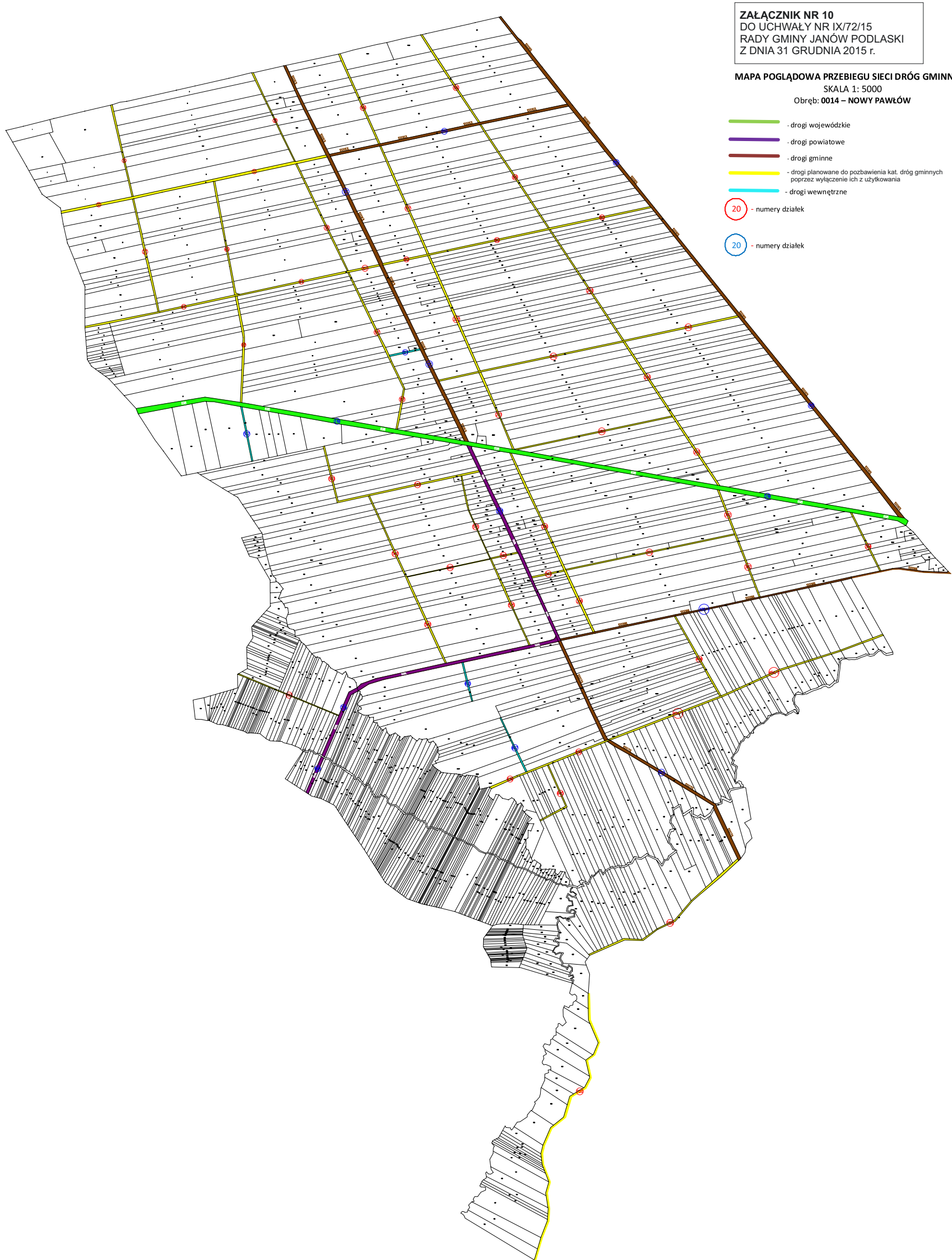


ZAŁĄCZNIK NR 9
DO UCHWAŁY NR IX/72/15
RADY GMINY JANÓW PODLASKI
Z DNIA 31 GRUDNIA 2015 r.

MAPA POGLĄDOWA PRZEBIEGU SIECI DRÓG GMINNYCH
SKALA 1: 5000
Obręb: 0012 – KLONOWNICA PLAC








-  - drogi wojewódzkie
-  - drogi powiatowe
-  - drogi gminne
-  - drogi planowane do pozbawienia kat. dróg gminnych poprzez wyłączenie ich z użytkowania
-  - drogi wewnętrzne
-  - numery działek
-  - numery działek





ZAŁĄCZNIK NR 10
DO UCHWAŁY NR IX/72/15
RADY GMINY JANÓW PODLASKI
Z DNIA 31 GRUDNIA 2015 r.

MAPA POGŁĄDOWA PRZEBIEGU SIECI DRÓG GMINNYCH
SKALA 1: 5000
Obręb: 0014 – NOWY PAWŁÓW

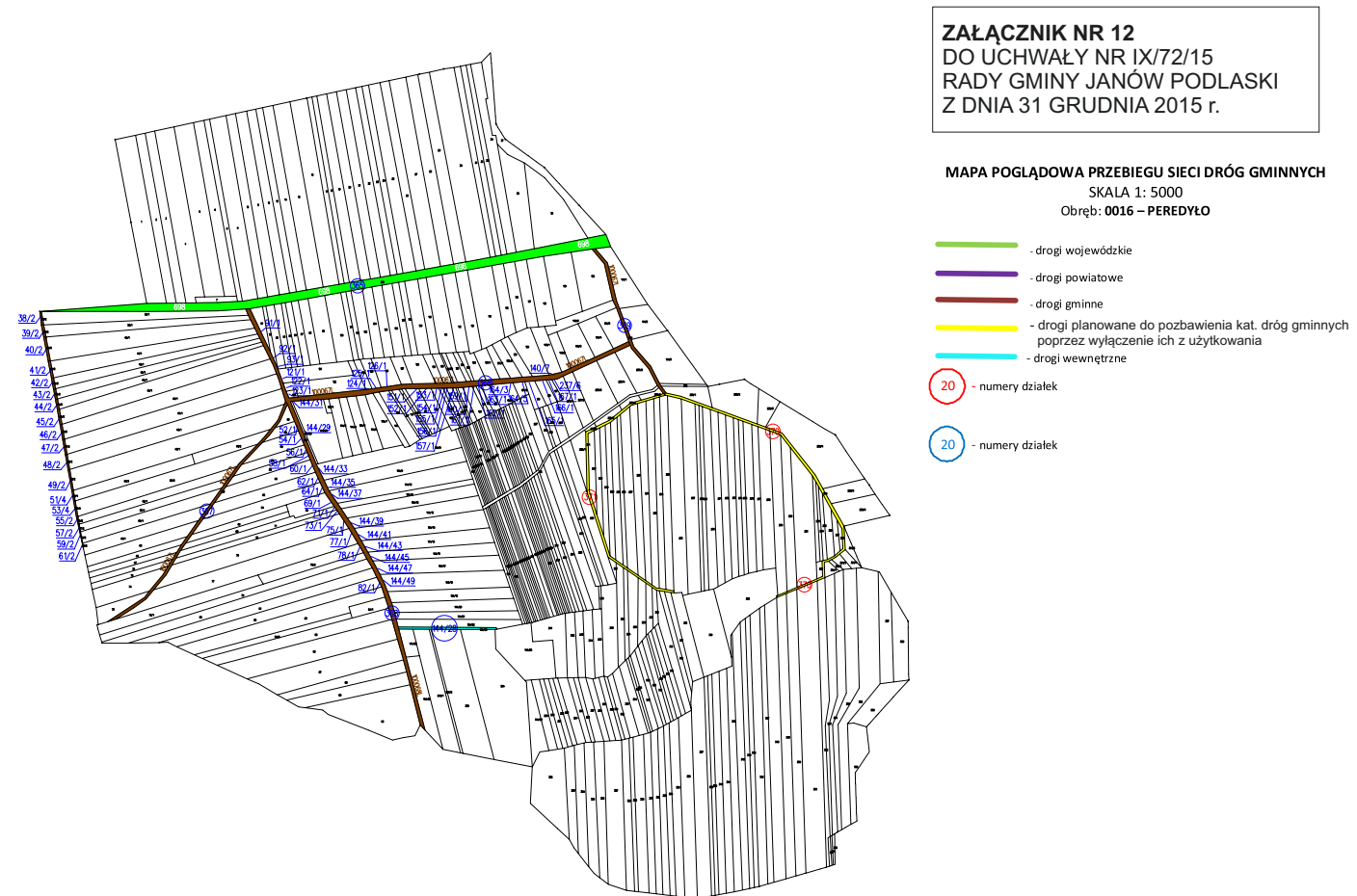
-  - drogi wojewódzkie
-  - drogi powiatowe
-  - drogi gminne
-  - drogi planowane do pozbawienia kat. dróg gminnych poprzez wyłączenie ich z użytkowania
-  - drogi wewnętrzne
-  - numery działek
-  - numery działek

ZALĄCZNIK NR 11
DO UCHWAŁY NR IX/72/15
RADY GMINY JANÓW PODLASKI
Z DNIA 31 GRUDNIA 2015 r.

MAPA POGŁĄDOWA PRZEBIEGU SIECI DRÓG GMINNYCH
 SKALA 1: 5000
 Obręb: **0013 – OSTRÓW**





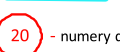

- - drogi wojewódzkie
- - drogi powiatowe
- - drogi gminne
- - drogi planowane do pozbawienia kat. dróg gminnych poprzez wyłączenie ich z użytkowania
- - drogi wewnętrzne
- 20 - numery działek
- 20 - numery działek

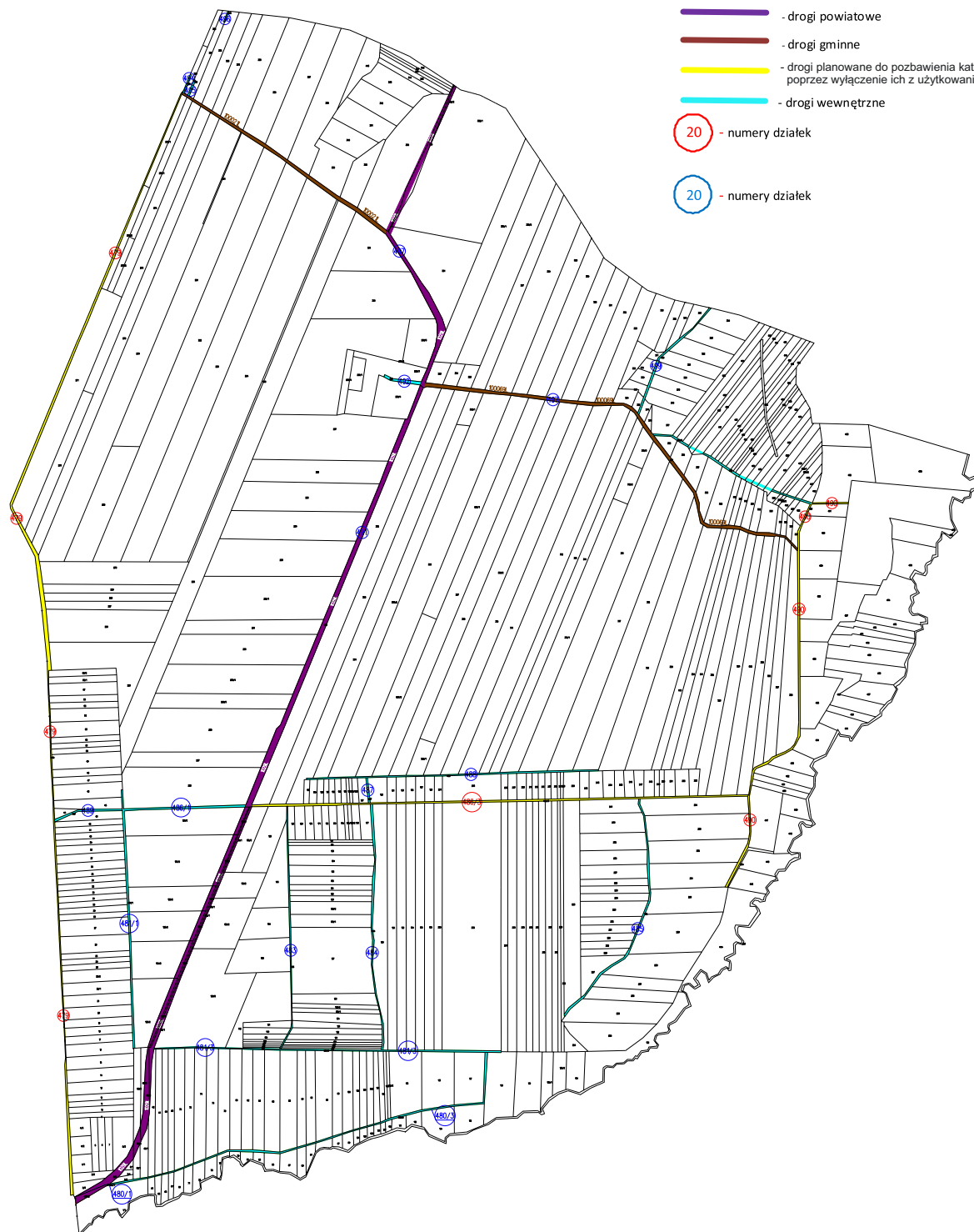


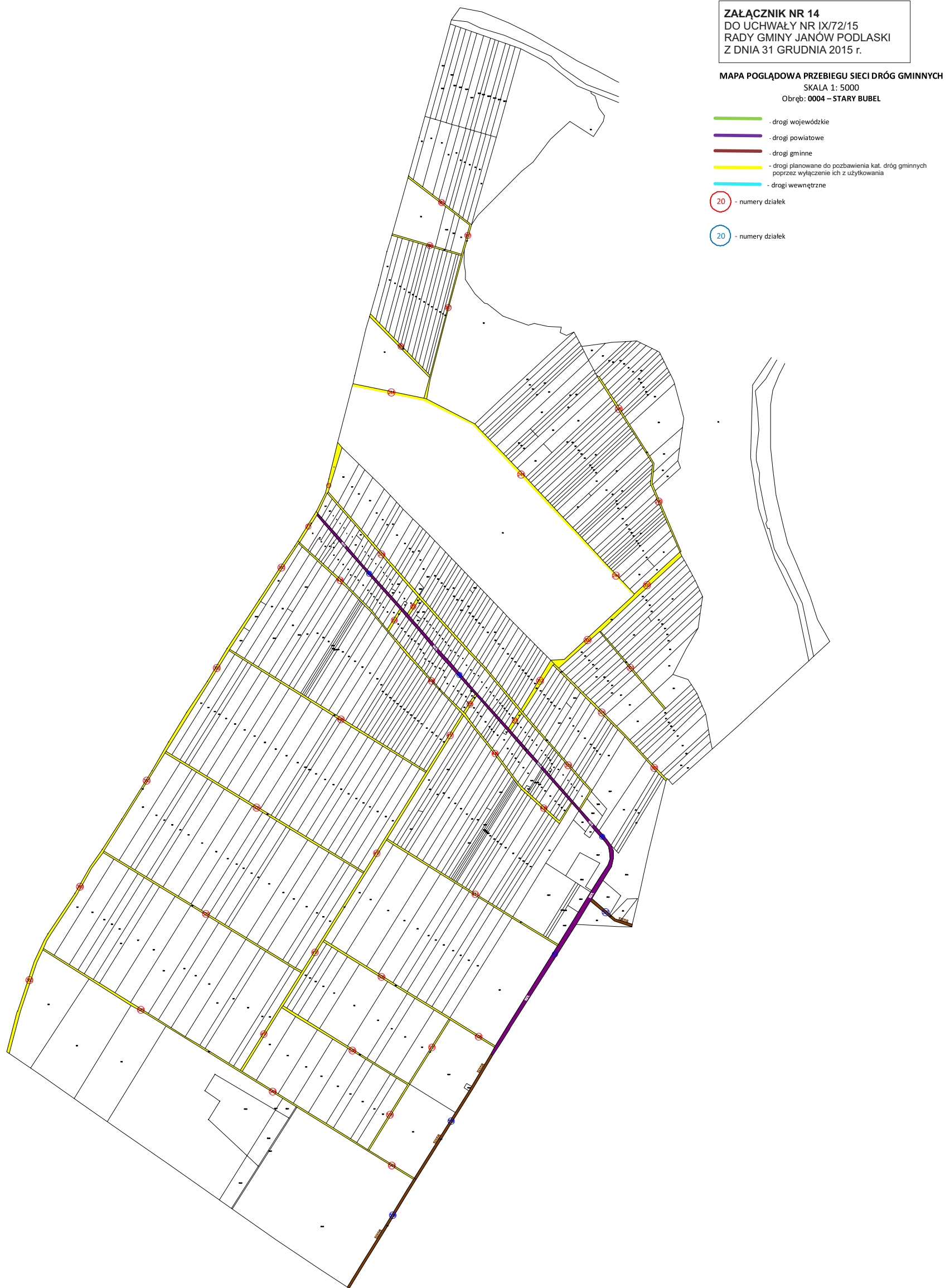


ZAŁĄCZNIK NR 13
DO UCHWAŁY NR IX/72/15
RADY GMINY JANÓW PODLASKI
Z DNIA 31 GRUDNIA 2015 r.

MAPA POGLĄDOWA PRZEBIEGU SIECI DRÓG GMINNYCH
SKALA 1: 5000
Obręb: 0018 – ROMANÓW

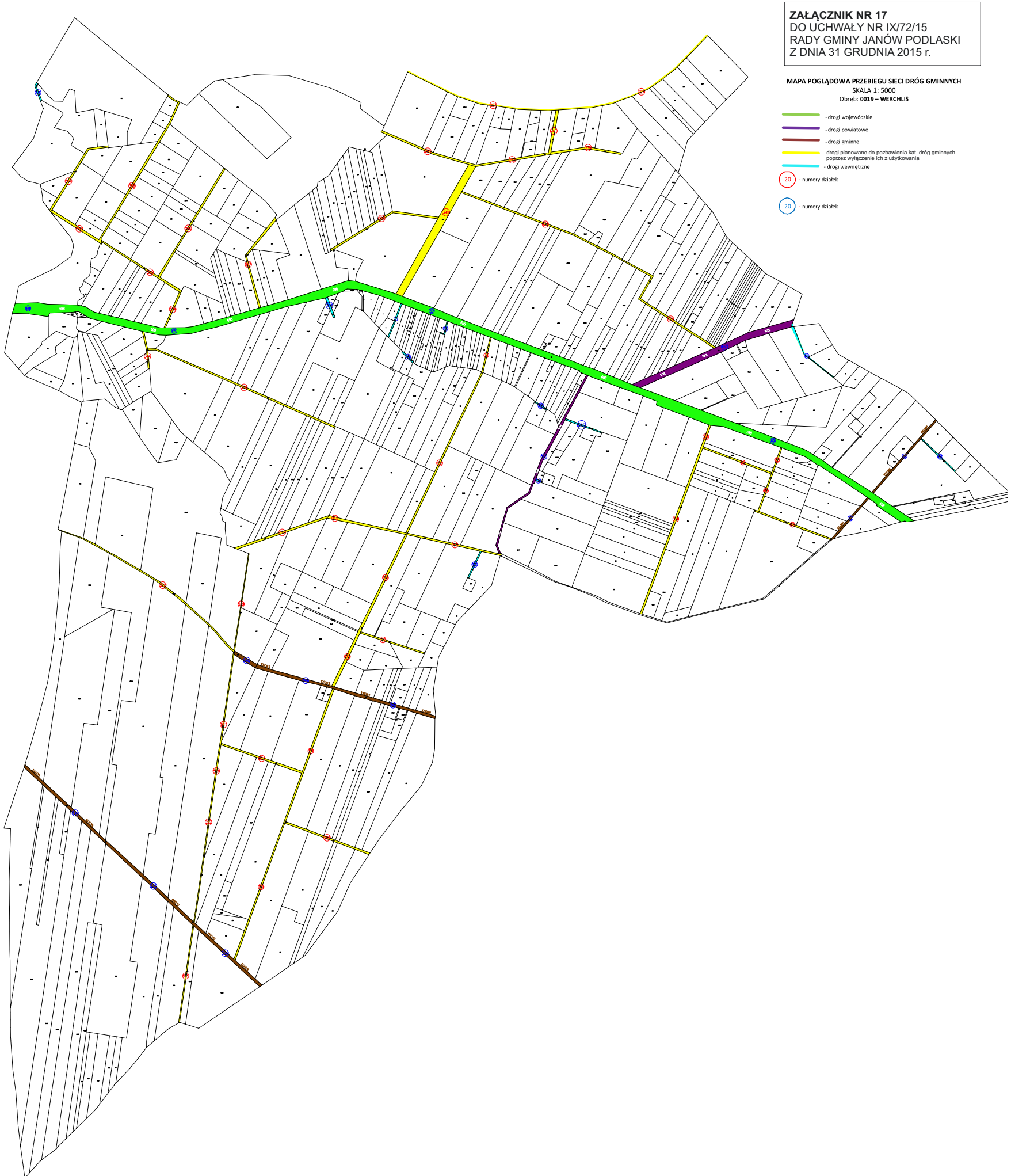
-  - drogi wojewódzkie
-  - drogi powiatowe
-  - drogi gminne
-  - drogi planowane do pozbawienia kat. dróg gminnych poprzez wyłączenie ich z użytkowania
-  - drogi wewnętrzne
-  - numery działek
-  - numery działek


















ZAŁĄCZNIK NR 18
DO UCHWAŁY NR IX/72/15
RADY GMINY JANÓW PODLASKI
Z DNIA 31 GRUDNIA 2015 r.

MAPA POGŁĄDOWA PRZEBIEGU SIECI DRÓG GMINNYCH
SKALA 1: 5000
Obręb: 0020 - WOROBLIN

-  - drogi wojewódzkie
-  - drogi powiatowe
-  - drogi gminne
-  - drogi planowane do pozbawienia kat. dróg gminnych poprzez wyłączenie ich z użytkowania
-  - drogi wewnętrzne
-  - numery działek
-  - numery działek

