



DZIENNIK URZĘDOWY

WOJEWÓDZTWA LUBELSKIEGO

Lublin, dnia 10 lipca 2017 r.

Poz. 2907

UCHWAŁA NR 772/XXXI/2017 RADY MIASTA LUBLIN

z dnia 26 czerwca 2017 r.

w sprawie pozbawienia kategorii części drogi powiatowej nr 2357L - ul. Krakowskie Przedmieście na odcinku od Placu Króla Władysława Łokietka do ul. 3 Maja poprzez wyłączenie z użytkowania

Na podstawie art. 18 ust. 2 pkt 15 ustawy z dnia 8 marca 1990 r. o samorządzie gminnym (Dz. U. z 2016 r. poz. 446, z późn. zm.) oraz art. 10 ust. 3 w związku z art. 6a ustawy z dnia 21 marca 1985 r. o drogach publicznych (Dz. U. z 2016 r. poz. 1440, z późn. zm.) w porozumieniu z Zarządem Województwa Lubelskiego, po zasięgnięciu opinii Zarządu Powiatu w Lublinie, Zarządu Powiatu w Świdniku oraz po zasięgnięciu opinii Prezydenta Miasta Lublin, Rada Miasta Lublin uchwala, co następuje:

§ 1. Pozbawia się kategorii części drogi publicznej powiatowej nr 2357L ul. Krakowskie Przedmieście na odcinku od Placu Króla Władysława Łokietka do ul. 3 Maja położonej na nieruchomościach oznaczonych jako projektowana działka nr 1/4 (obr. 36, ark. 5) oraz działka nr 47 (obr. 37, ark. 3) poprzez wyłączenie z użytkowania.

§ 2. Położenie działek ewidencyjnych wymienionych w § 1 pozbawianych kategorii drogi powiatowej poprzez wyłączenie z użytkowania, przedstawiają załączniki graficzne do niniejszej uchwały:

- załącznik nr 1 - projektowana działka nr 1/4 (obr. 36, ark. 5);
- załącznik nr 2 - działka nr 47 (obr. 37, ark. 3).

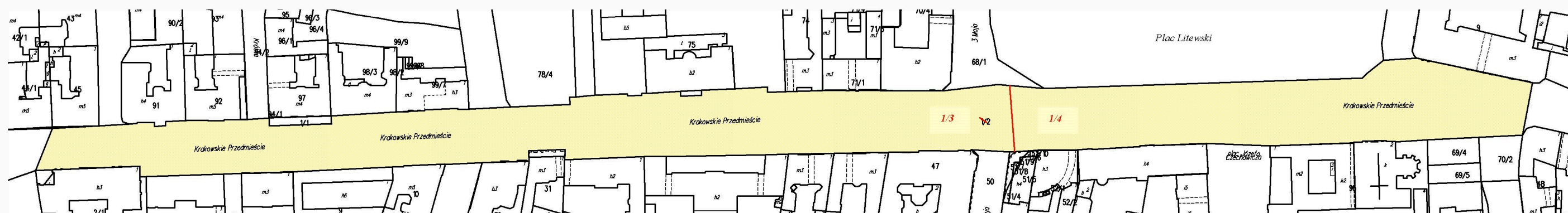
§ 3. Wykonanie uchwały powierza się Prezydentowi Miasta Lublin.

§ 4. Uchwała wchodzi w życie po upływie 14 dni od daty ogłoszenia w Dzienniku Urzędowym Województwa Lubelskiego.

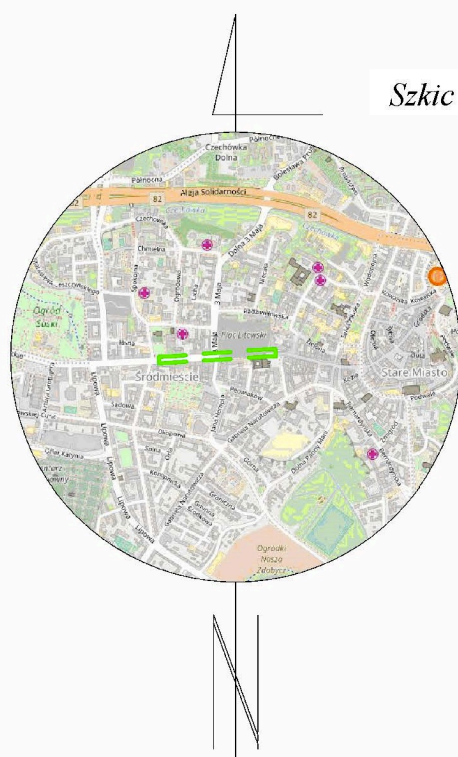
z up. Przewodniczącego Rady
Miasta Lublin
Wiceprzewodniczący Rady
Miasta Lublin

Jarosław Pakuła

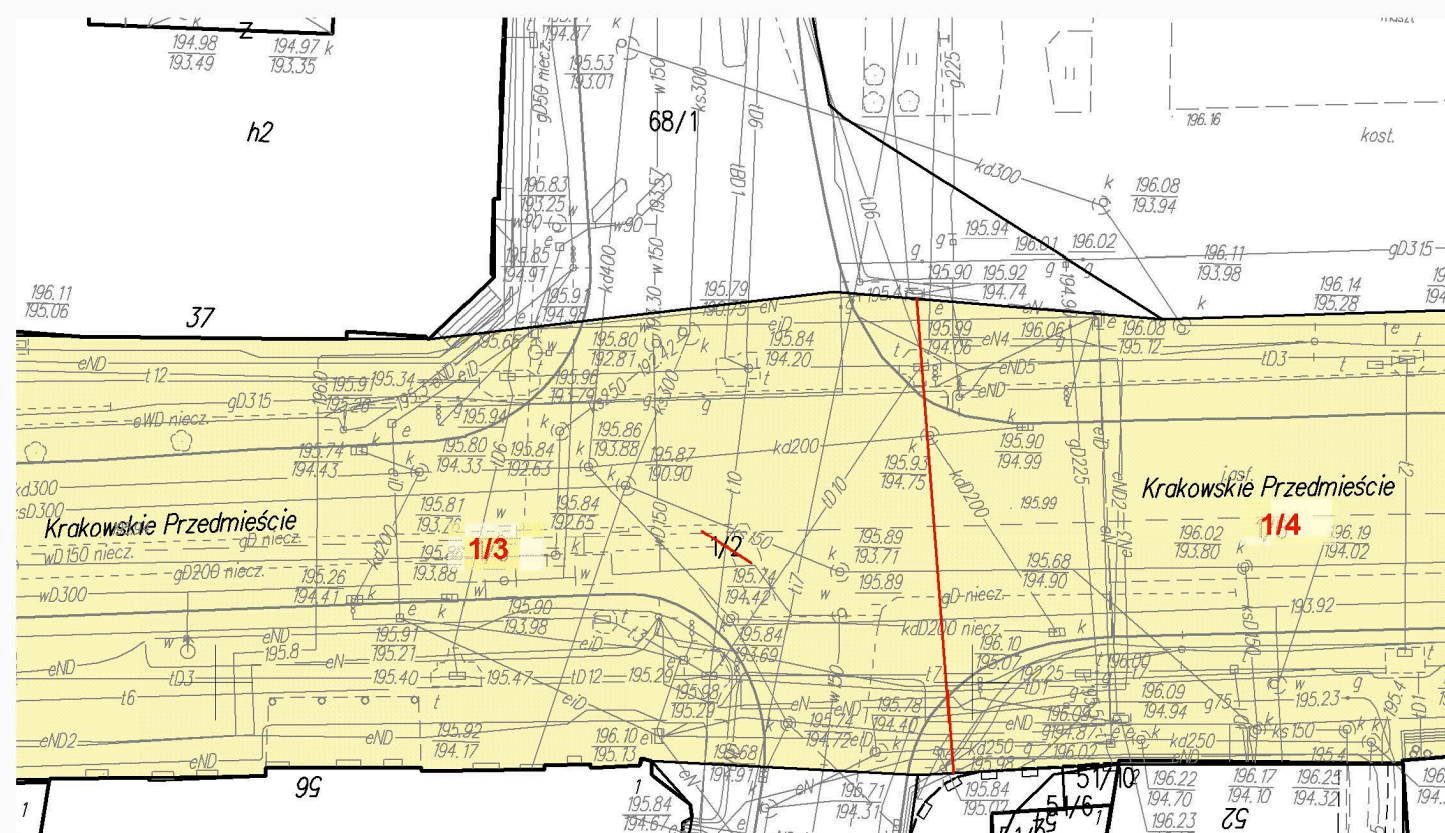
Załącznik nr 1
do uchwały nr 772/XXXI/2017
Rady Miasta Lublin
z dnia 26 czerwca 2017 r.



Szkic orientacji



Skala 1:2000



Wyniesienie skala 1:500

Wykaz zmian gruntowych					
Obręb	Arkusz	Stan dotychczasowy		Stan nowy	
		Nr działki	Pole pow. ha	Nr proj. działki	Pole pow. ha
36- Śródmieście	5	1/2	1.9825	1/3	1.2250
				1/4	0.7575
		ogółem:	1.9825	ogółem:	1.9825

Województwo: **lubelskie**

Powiat: **Lublin**

Jednostka ewidencyjna: **Miasto Lublin**

Obręb ewidencyjny **0036 – Śródmieście**

Id. dz. – **066301_1.0036.AR_5.1/2**

Położenie: **Krakowskie Przedmieście**

WSTĘPNY PROJEKT PODZIAŁU

Skala 1: 2000

Załącznik nr 2
do uchwały nr 772/XXXI/2017
Rady Miasta Lublin
z dnia 26 czerwca 2017 r.

