



DZIENNIK URZĘDOWY

WOJEWÓDZTWA LUBELSKIEGO

Lublin, dnia 12 stycznia 2017 r.

Poz. 211

UCHWAŁA NR XIX/116/2016 RADY GMINY CZEMIERNIKI

z dnia 6 grudnia 2016 r.

w sprawie wyznaczenia obszaru zdegradowanego i obszaru rewitalizacji w Gminie Czemierniki

Na podstawie art. 18 ust. 2 pkt 15 ustawy z dnia 8 marca 1990 r. o samorządzie gminnym (Dz. U. z 2016 r. poz. 446 z późn. zm.), art. 8, ust. 1, art. 11 ust. 4, art. 13 ustawy z dnia 9 października 2015 r. o rewitalizacji (Dz. U. z 2015 r. poz. 1777 z późn. zm.), Rada Gminy Czemierniki uchwala, co następuje:

§ 1. Wyznacza się, na wniosek Wójta Gminy Czemierniki, obszar zdegradowany i obszar rewitalizacji w Gminie Czemierniki, którego granice przedstawia mapa w skali 1:5000, stanowiąca załącznik do uchwały.

§ 2. Wykonanie uchwały powierza się Wójtowi Gminy Czemierniki.

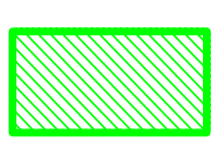


§ 3. Uchwała podlega ogłoszeniu w Dzienniku Urzędowym Województwa Lubelskiego i wchodzi w życie po upływie 14 dni od dnia ogłoszenia.

Przewodniczący Rady Gminy

Jan Skubiszewski

Obszar zdegradowany i obszar rewitalizacji w Gminie Czemierniki- skala 1:5000

LEGENDA

-  obszar rewitalizacji
-  obszar zdegradowany
-  obszar wyłączony

