



# DZIENNIK URZĘDOWY

## WOJEWÓDZTWA LUBELSKIEGO

---

Lublin, dnia 5 sierpnia 2022 r.

Poz. 3955

### UCHWAŁA NR L/366/22 RADY GMINY PUCHACZÓW

z dnia 20 lipca 2022 r.

#### **w sprawie wyznaczenia obszaru zdegradowanego i obszaru rewitalizacji gminy Puchaczów**

Na podstawie art. 18 ust. 2 pkt 15 ustawy z dnia 8 marca 1990 r. o samorządzie gminnym (t.j. Dz.U. z 2022 r. poz. 559, z późn. zm.) oraz art. 8 ust. 1 w związku z art. 3 ust. 1 ustawy z dnia 9 października 2015 r. o rewitalizacji (t.j. Dz.U. z 2021 r. poz. 485), Rada Gminy w Puchaczowie uchwala, co następuje:

**§ 1.** Na podstawie diagnozy służącej wyznaczeniu obszaru zdegradowanego i obszaru rewitalizacji oraz na podstawie konsultacji społecznych wyznacza się obszar zdegradowany i obszar rewitalizacji gminy Puchaczów zgodnie z Załącznikiem Obszar zdegradowany i obszar rewitalizacji gminy Puchaczów – plansza koordynacyjna, w granicach określonych w Załącznikach Nr od 1 do 4 do niniejszej uchwały.

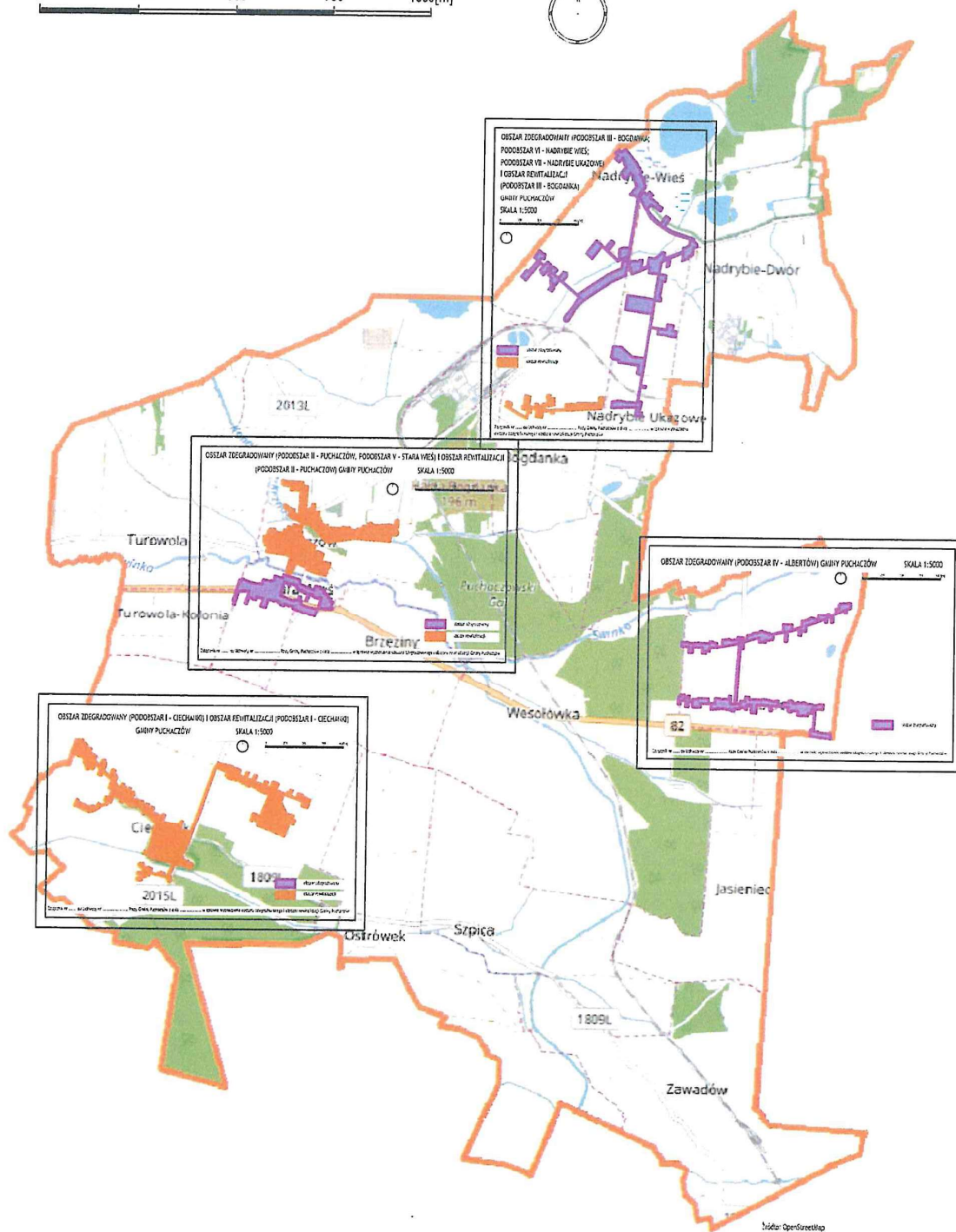
**§ 2.** Wykonanie uchwały powierza się Wójtowi Gminy Puchaczów.

**§ 3.** Uchwała wchodzi w życie po upływie 14 dni od dnia ogłoszenia w Dzienniku Urzędowym Województwa Lubelskiego.

Wiceprzewodniczący Rady

**Piotr Sarama**

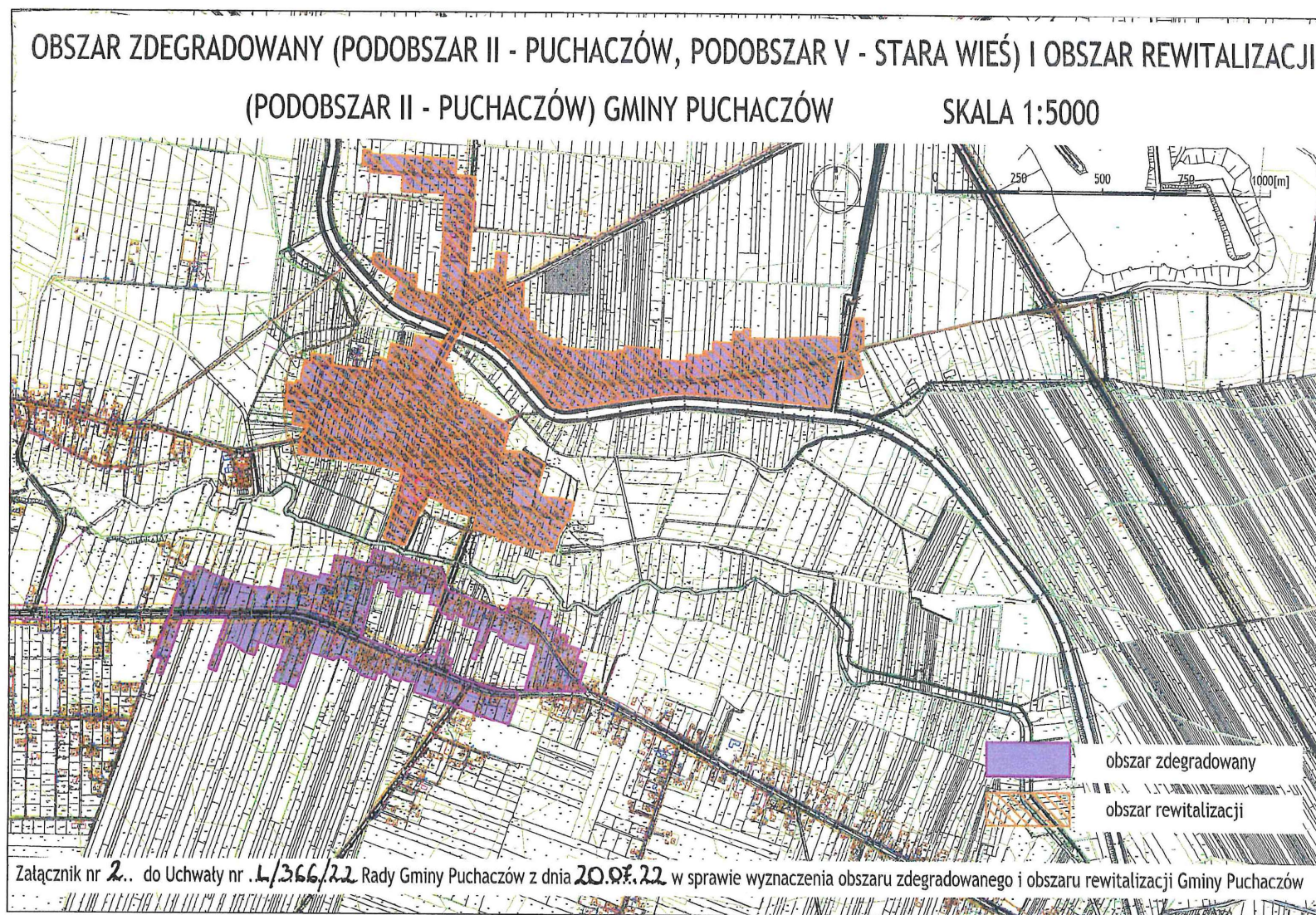
# OBSZAR ZDEGRADOWANY I OBSZAR REWITALIZACJI GMINY PUCHACZÓW - - PLANSZA KOORDYNACYJNA SKALA 1:25 000

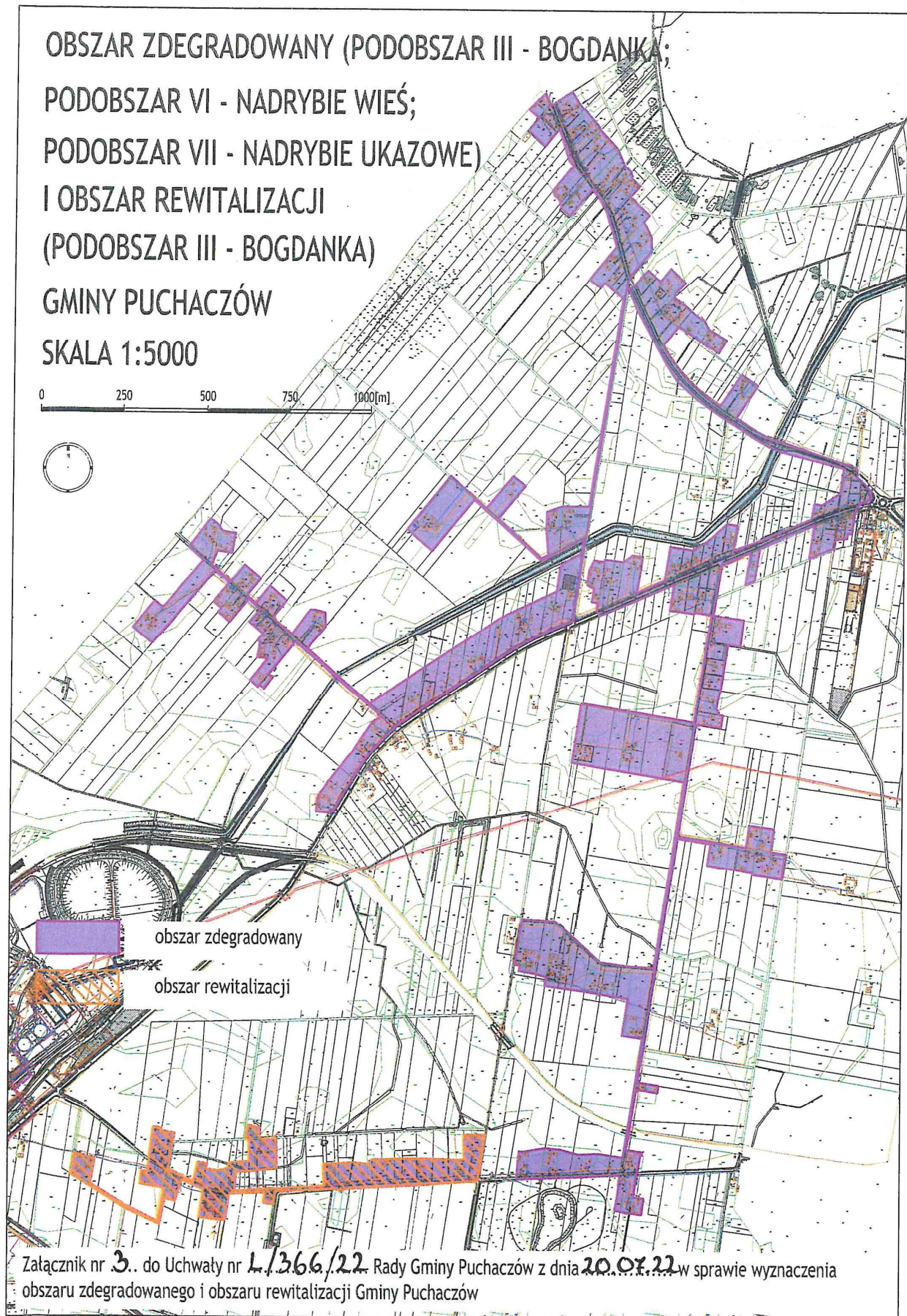


Załącznik do Uchwały nr **L/366/22** Rady Gminy Puchaczów z dnia **20.07.22** w sprawie wyznaczenia obszaru zdegradowanego i obszaru rewitalizacji Gminy Puchaczów

**OBSZAR ZDEGRADOWANY (PODOBSZAR I - CIECHANKI) I OBSZAR REWITALIZACJI (PODOBSZAR I - CIECHANKI)**  
**GMINY PUCHACZÓW** **SKALA 1:5000**







# OBSZAR ZDEGRADOWANY (PODOBSZAR IV - ALBERTÓW) GMINY PUCHACZÓW

SKALA 1:5000

