



# DZIENNIK URZĘDOWY

## WOJEWÓDZTWA LUBELSKIEGO

---

Lublin, dnia 2 września 2022 r.

Poz. 4218

### **UCHWAŁA NR XXIII/231/22 RADY GMINY TERESPOL**

z dnia 26 sierpnia 2022 r.

#### **w sprawie wyznaczenia obszaru zdegradowanego i obszaru rewitalizacji na terenie Gminy Terespol**

Na podstawie art. 18 ust. 2 pkt 15 ustawy z dnia 8 marca 1990 r. o samorządzie gminnym (Dz. U. z 2022 r. poz. 559, z późn. zm.) oraz art. 8 ust. 1 i art. 11 ustawy z dnia 9 października 2015 r. o rewitalizacji (Dz. U. z 2021 r. poz. 485) Rada Gminy Terespol uchwala, co następuje:

**§ 1.** Wyznacza się obszar zdegradowany i obszar rewitalizacji Gminy Terespol, w granicach określonych w załącznikach nr 1-8 do niniejszej uchwały.

**§ 2.** Wykonanie uchwały powierza się Wójtowi Gminy Terespol.

**§ 3.** Uchwała wchodzi w życie po upływie 14 dni od dnia ogłoszenia w Dzienniku Urzędowym Województwa Lubelskiego.

Przewodniczący Rady Gminy

**Mieczysław Romaniuk**

# OBSZAR ZDEGRADOWANY I OBSZAR REWITALIZACJI GMINY TERESPOL

## Obręb geodezyjny: Neple







Załącznik Nr 1 do Uchwały Nr XXIII/231/22  
Rady Gminy Terespol z dnia 26 sierpnia 2022 r.

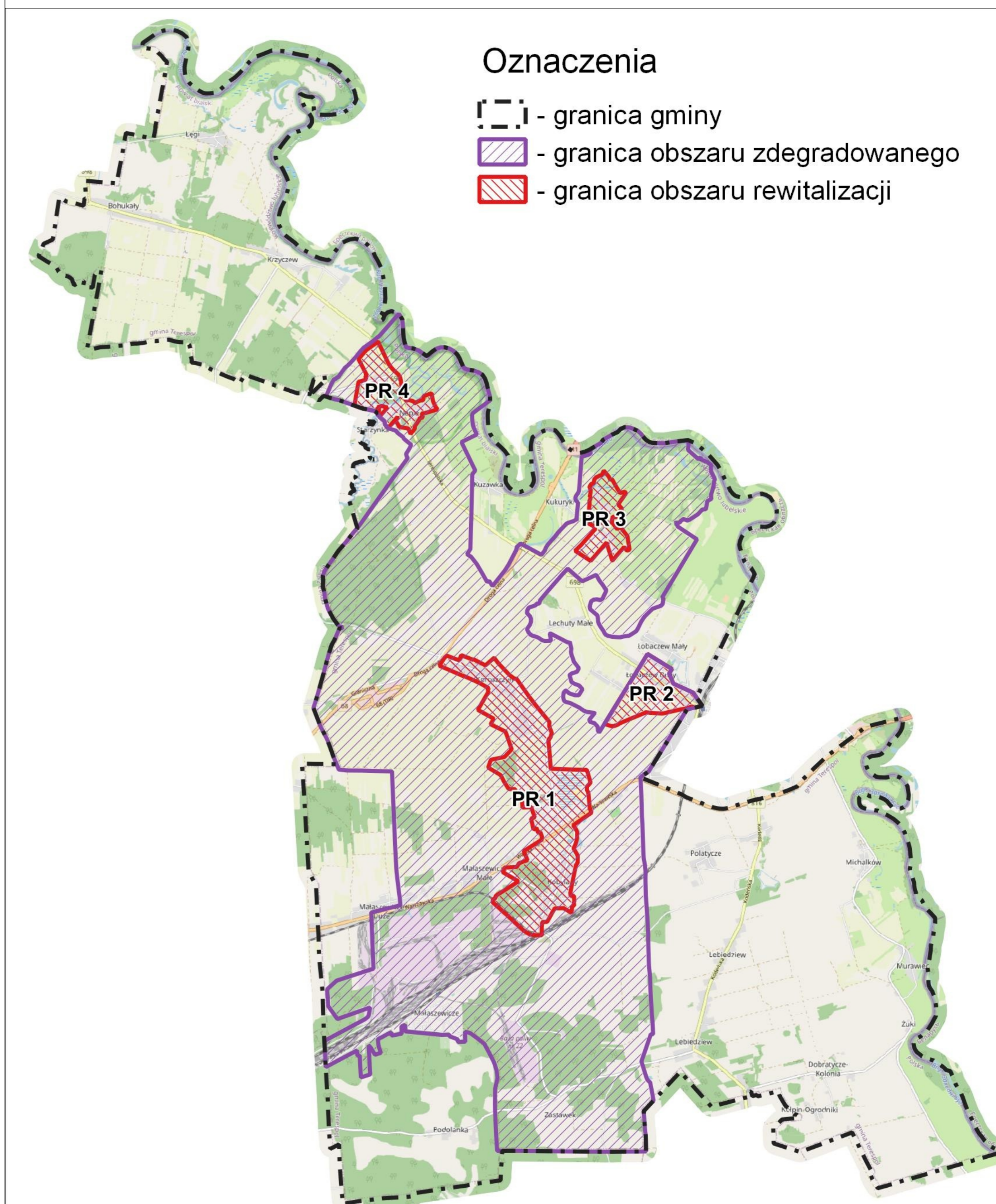
Załącznik sporządzono z wykorzystaniem treści mapy  
zasadniczej zgodnie z licencją nr GKN.6642.1022.2022\_0601\_P  
z dnia 20.05.2022 r. wydaną przez Starostwo Powiatowe w  
Białej Podlaskiej

skala 1:5 000

250 0 250 500 750 1 000 m

### LEGENDA

-  - GRANICA OBSZARU REWITALIZACJI
- PR4** - OZNACZENIE PODOBSZARU REWITALIZACJI
-  - GRANICA OBSZARU ZDEGRADOWANEGO I OBRĘBU EWIDENCYJNEGO
-  - GRANICA DZIAŁKI EWIDENCYJNEJ
-  - BUDYNKI



# OBSZAR ZDEGRADOWANY I OBSZAR REWITALIZACJI GMINY TERESPOL

## Obręb geodezyjny: Samowicze

Załącznik Nr 2 do Uchwały Nr XXIII/231/22  
Rady Gminy Terespol z dnia 26 sierpnia 2022 r.





Załącznik sporządzono z wykorzystaniem treści mapy  
zasadniczej zgodnie z licencją nr GKN.6642.1022.2022\_0601\_P  
z dnia 20.05.2022 r. wydaną przez Starostwo Powiatowe w  
Białej Podlaskiej

skala 1:5 000




250 0 250 500 750 1 000 m

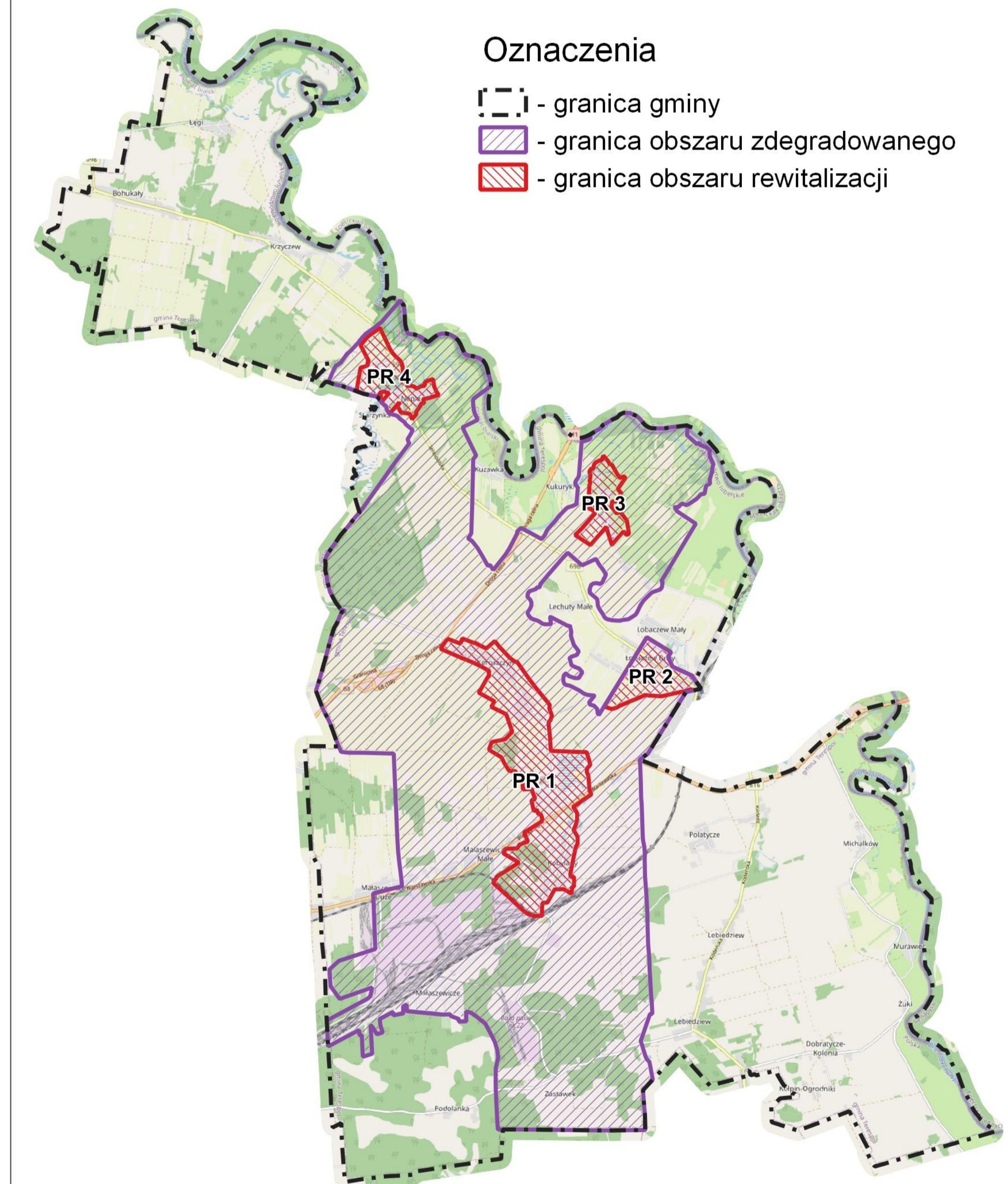


### LEGENDA

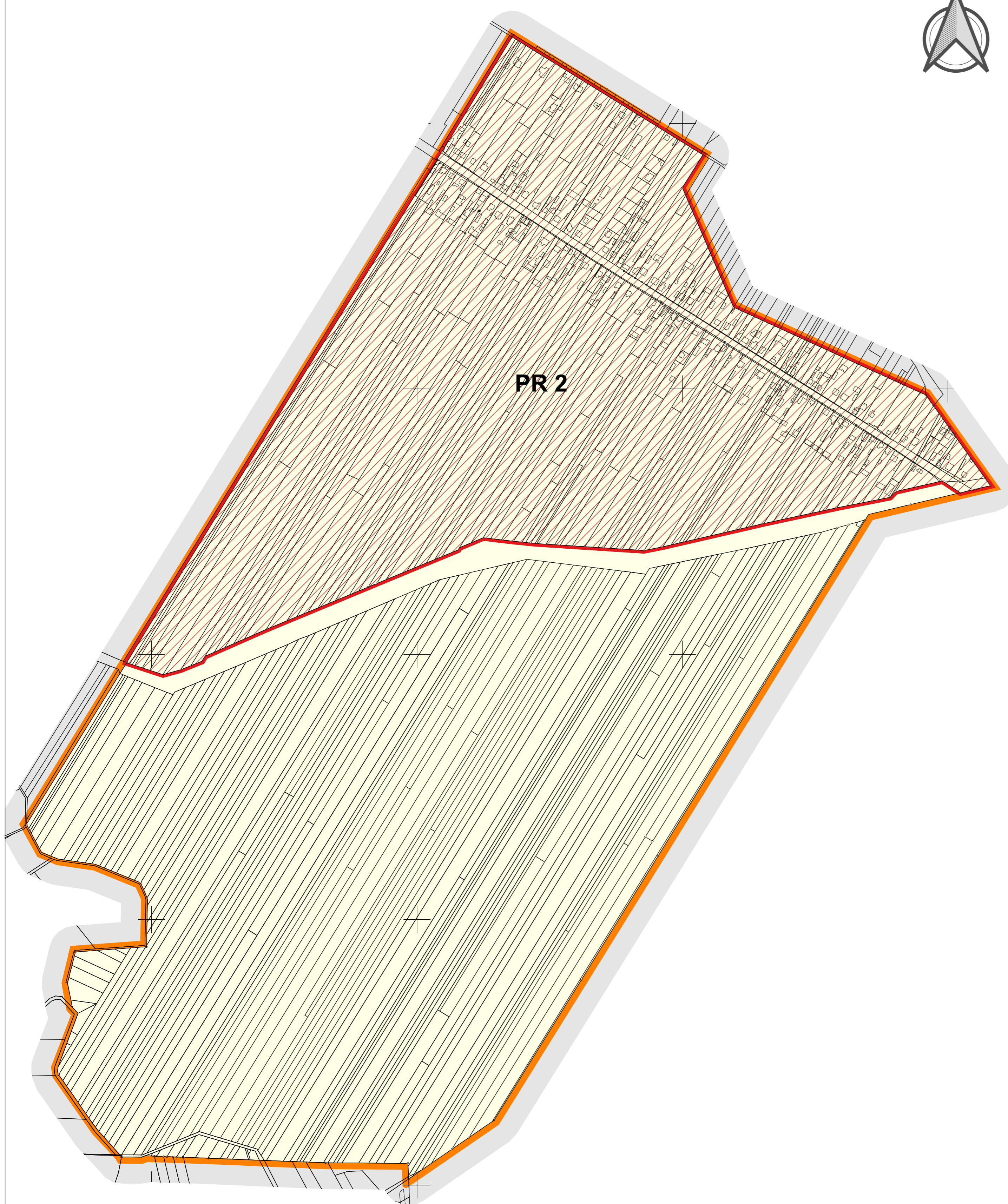
-  - GRANICA OBSZARU REWITALIZACJI
- PR3** - OZNACZENIE PODOBSZARU REWITALIZACJI
-  - GRANICA OBSZARU ZDEGRADOWANEGO I OBRĘBU EWIDENCYJNEGO
-  - GRANICA DZIAŁKI EWIDENCYJNEJ
-  - BUDYNKI

### Oznaczenia

-  - granica gminy
-  - granica obszaru zdegradowanego
-  - granica obszaru rewitalizacji



# OBSZAR ZDEGRADOWANY I OBSZAR REWITALIZACJI GMINY TERESPOL Obręb geodezyjny: Łobaczew Duży







Załącznik Nr 3 do Uchwały Nr XXIII/231/22  
Rady Gminy Terespol z dnia 26 sierpnia 2022 r.

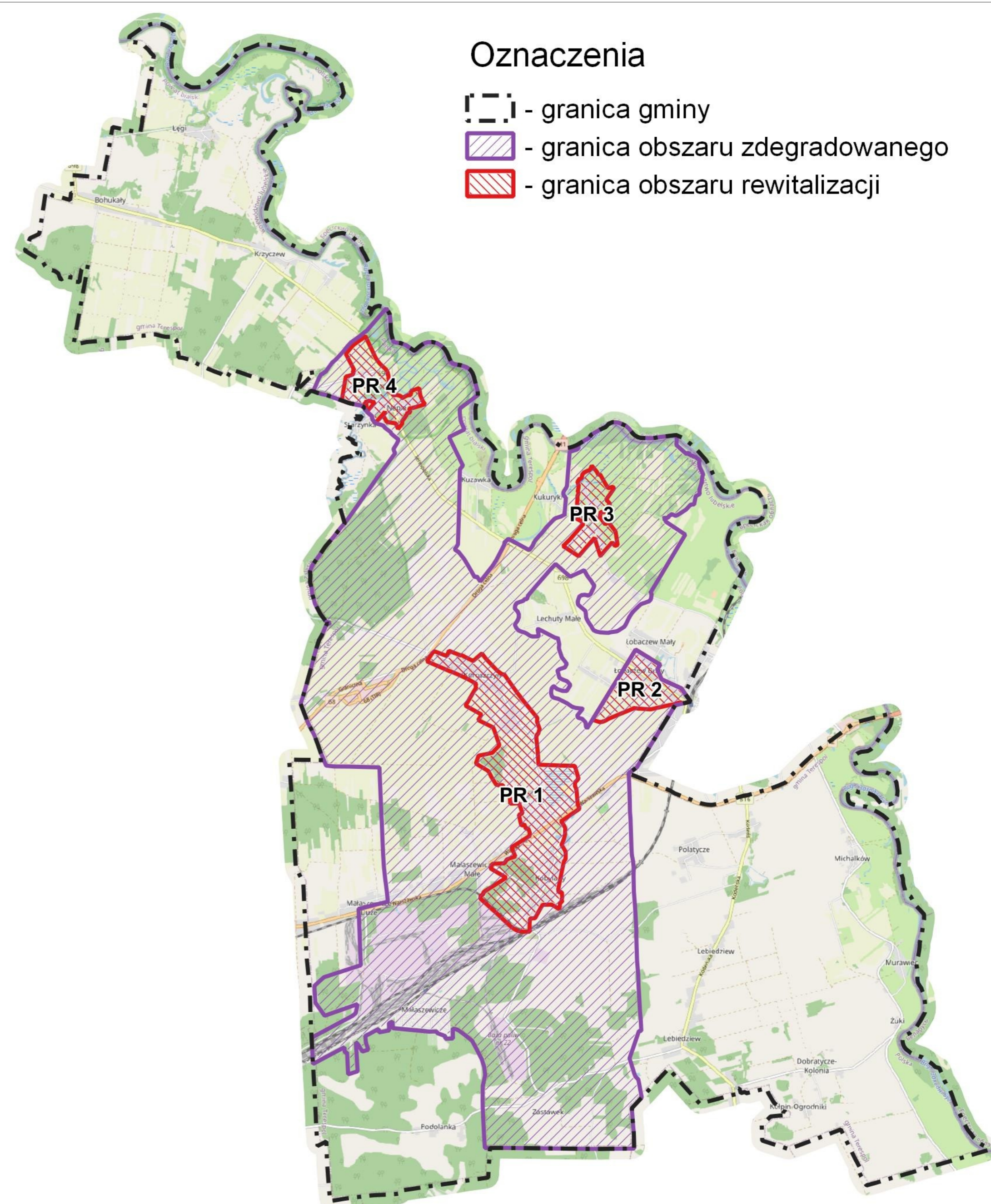
Załącznik sporządzono z wykorzystaniem treści mapy  
zasadniczej zgodnie z licencją nr GKN.6642.1022.2022\_0601\_P  
z dnia 20.05.2022 r. wydaną przez Starostwo Powiatowe w  
Białej Podlaskiej

skala 1:5 000

250 0 250 500 750 1 000 m

## LEGENDA

-  - GRANICA OBSZARU REWITALIZACJI
- PR2** - OZNACZENIE PODOBSZARU REWITALIZACJI
-  - GRANICA OBSZARU ZDEGRADOWANEGO  
I OBREBU EWIDENCYJNEGO
-  - GRANICA DZIAŁKI EWIDENCYJNEJ
-  - BUDYNKI



# OBSZAR ZDEGRADOWANY I OBSZAR REWITALIZACJI GMINY TERESPOL

## Obręb geodezyjny: Koroszczyn

Załącznik Nr 4 do Uchwały Nr XXIII/231/22  
Rady Gminy Terespol z dnia 26 sierpnia 2022 r.





Załącznik sporządzono z wykorzystaniem treści mapy  
zasadniczej zgodnie z licencją nr GKN.6642.1022.2022\_0601\_P  
z dnia 20.05.2022 r. wydaną przez Starostwo Powiatowe w  
Białej Podlaskiej

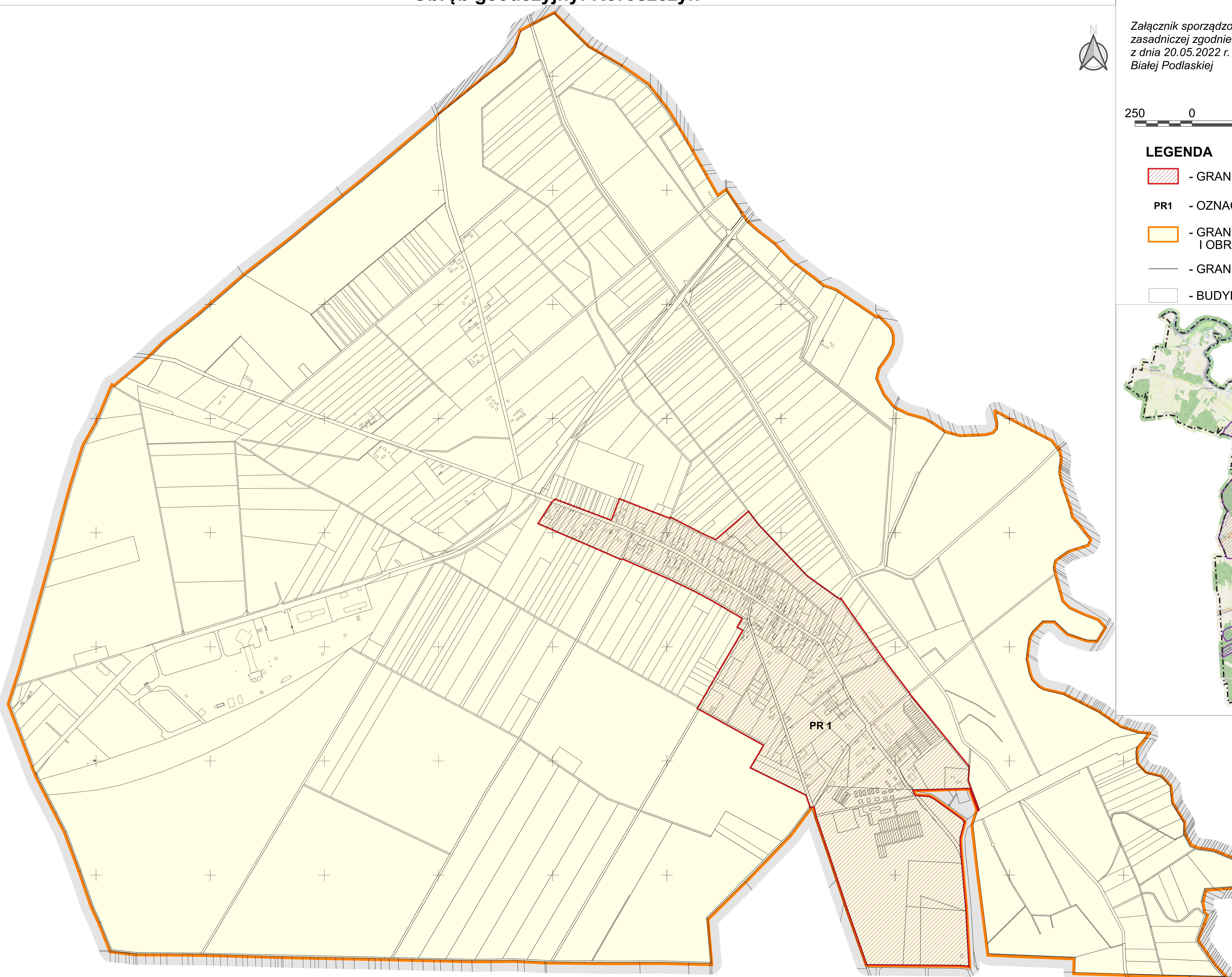
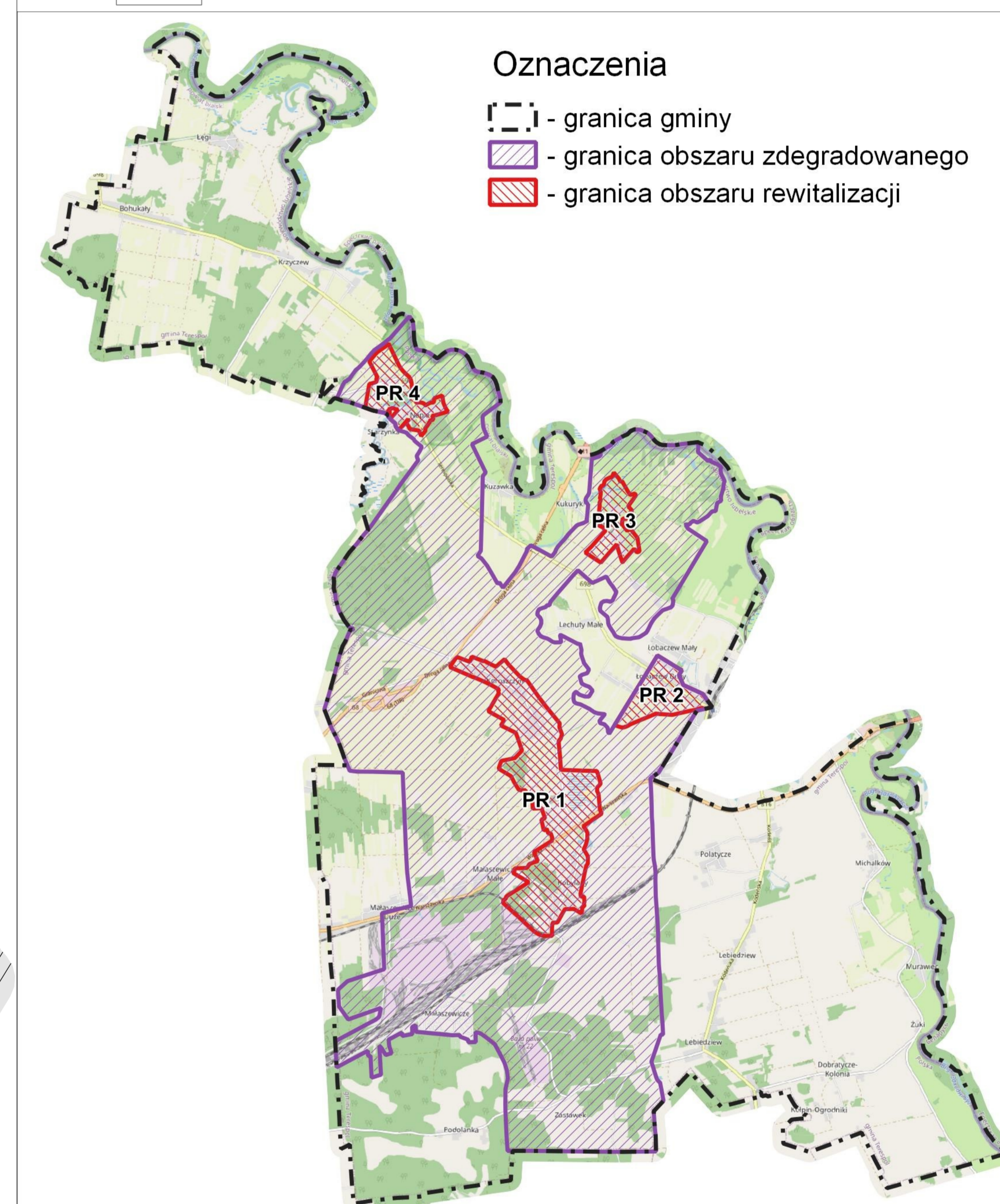


skala 1:5 000

250 0 250 500 750 1 000 m

### LEGENDA


-  - GRANICA OBSZARU REWITALIZACJI
- PR1** - OZNACZENIE PODOBSZARU REWITALIZACJI
-  - GRANICA OBSZARU ZDEGRADOWANEGO I OBRĘBU EWIDENCYJNEGO
-  - GRANICA DZIAŁKI EWIDENCYJNEJ
-  - BUDYNKI



# OBSZAR ZDEGRADOWANY I OBSZAR REWITALIZACJI GMINY TERESPOL Obręb geodezyjny: Kobylany

Załącznik Nr 5 do Uchwały Nr XXIII/231/22  
Rady Gminy Terespol z dnia 26 sierpnia 2022 r.





Załącznik sporządzono z wykorzystaniem treści mapy  
zasadniczej zgodnie z licencją nr GKN.6642.1022.2022\_0601\_P  
z dnia 20.05.2022 r. wydaną przez Starostwo Powiatowe w  
Białej Podlaskiej

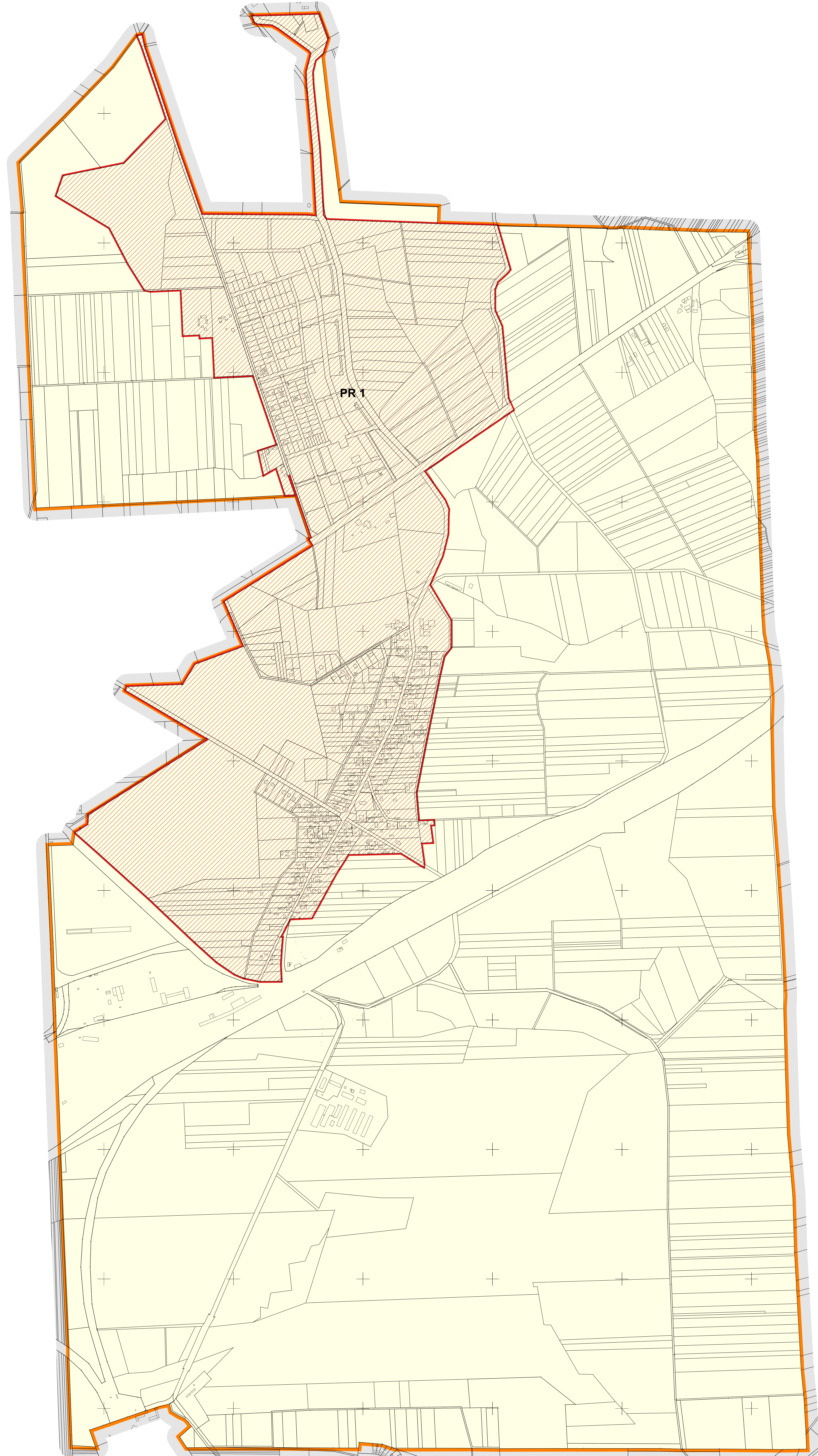
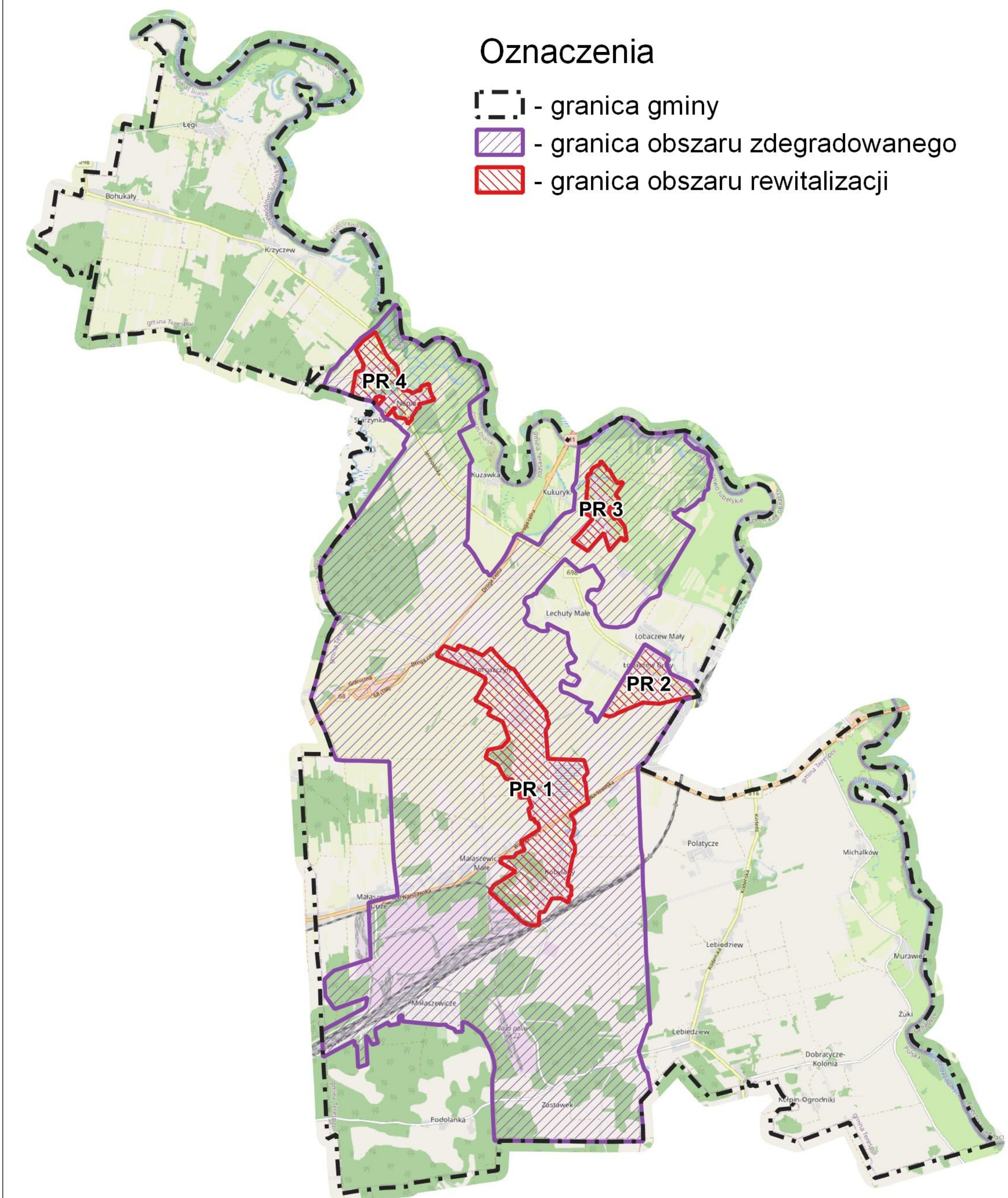


skala 1:5 000



### LEGENDA

-  - GRANICA OBSZARU REWITALIZACJI
- PR1 - OZNACZENIE PODOBSZARU REWITALIZACJI
-  - GRANICA OBSZARU ZDEGRADOWANEGO I OBRĘBU EWIDENCYJNEGO
-  - GRANICA DZIAŁKI EWIDENCYJNEJ
-  - BUDYNKI



# OBSZAR ZDEGRADOWANY I OBSZAR REWITALIZACJI GMINY TERESPOL

## Obręb geodezyjny: Małaszewicze Małe






Załącznik Nr 6 do Uchwały Nr XXIII/231/22  
Rady Gminy Terespol z dnia 26 sierpnia 2022 r.

Załącznik sporządzono z wykorzystaniem treści mapy  
zasadniczej zgodnie z licencją nr GKN.6642.1022.2022\_0601\_P  
z dnia 20.05.2022 r. wydaną przez Starostwo Powiatowe w  
Białej Podlaskiej




skala 1:5 000

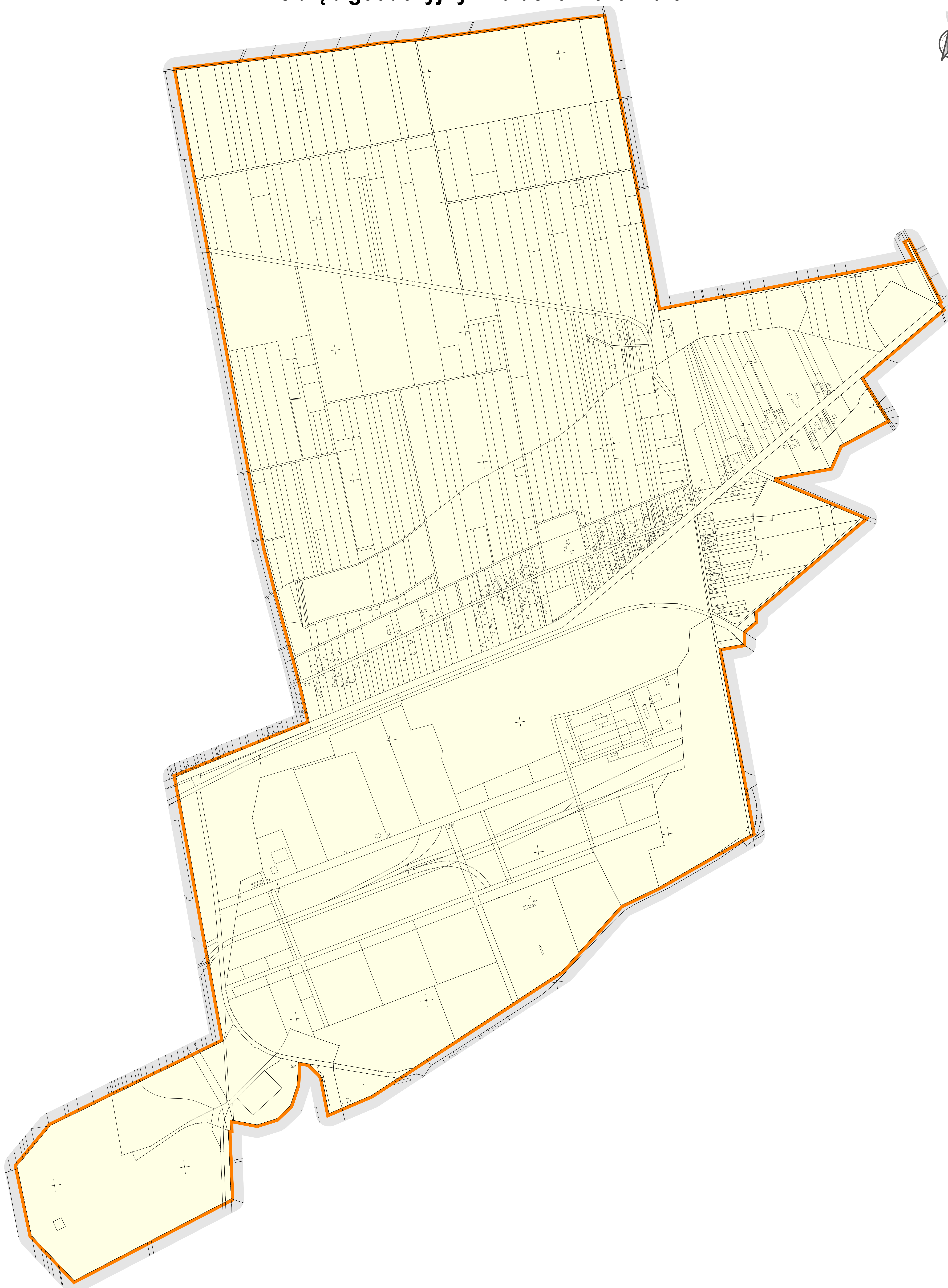
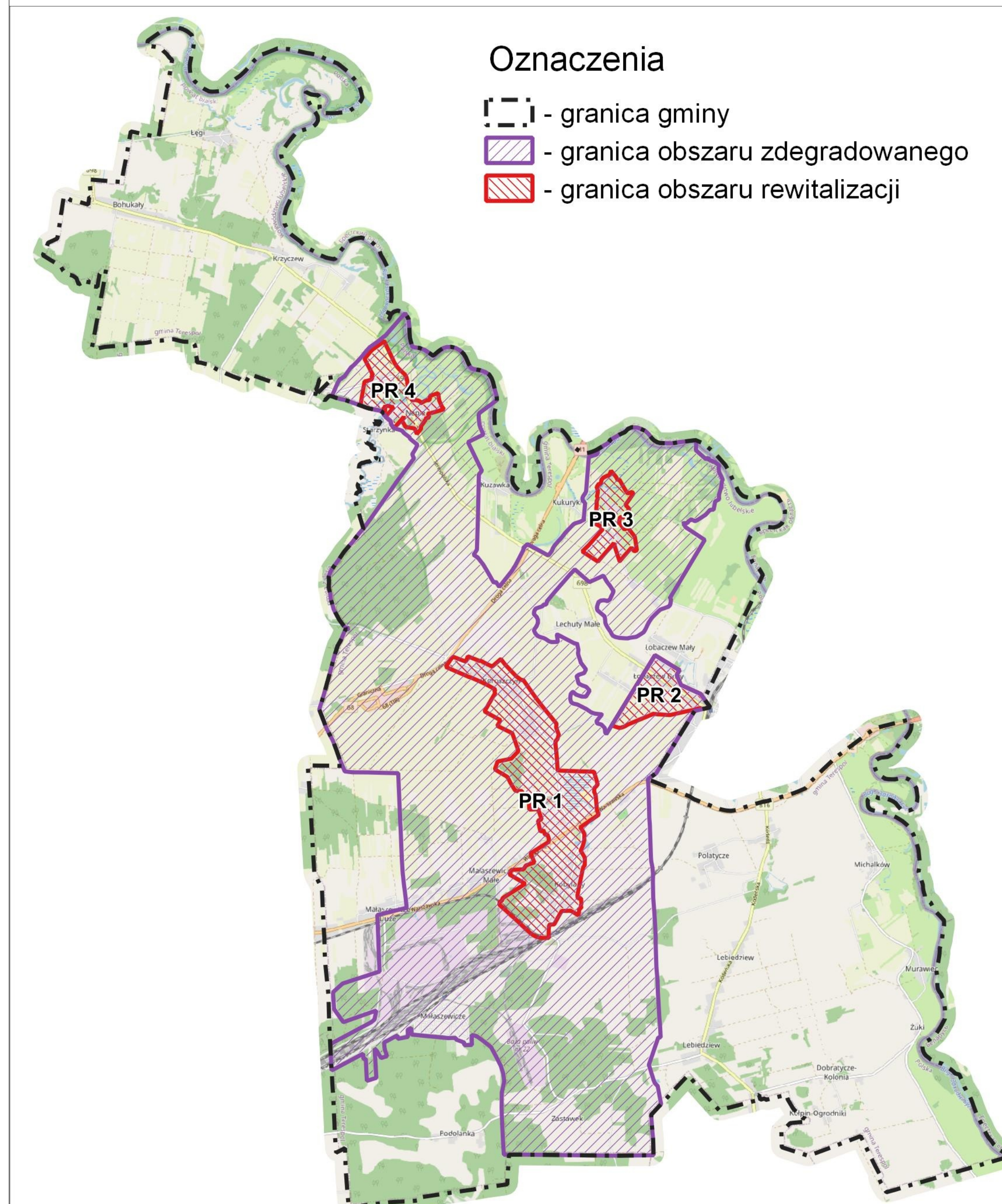
250 0 250 500 750 1 000 m

### LEGENDA

-  - GRANICA OBSZARU ZDEGRADOWANEGO I OBREBU EWIDENCYJNEGO
-  - GRANICA DZIAŁKI EWIDENCYJNEJ
-  - BUDYNKI

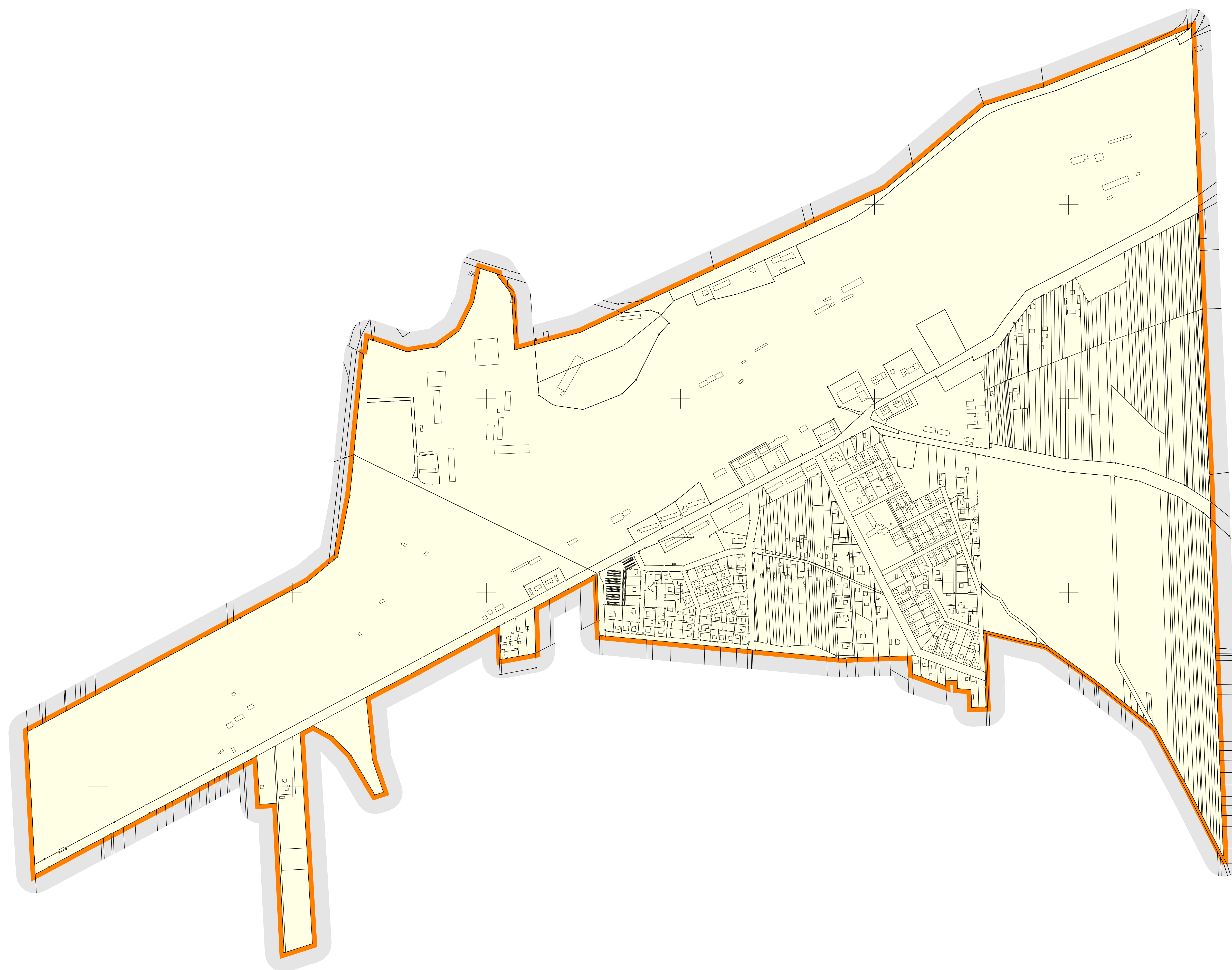
### Oznaczenia

-  - granica gminy
-  - granica obszaru zdegradowanego
-  - granica obszaru rewitalizacji



# OBSZAR ZDEGRADOWANY I OBSZAR REWITALIZACJI GMINY TERESPOL

## Obręb geodezyjny: Małaszewicze






Załącznik Nr 7 do Uchwały Nr XXIII/231/22  
Rady Gminy Terespol z dnia 26 sierpnia 2022 r.

Załącznik sporządzono z wykorzystaniem treści mapy  
zasadniczej zgodnie z licencją nr GKN.6642.1022.2022\_0601\_P  
z dnia 20.05.2022 r. wydaną przez Starostwo Powiatowe w  
Białej Podlaskiej




skala 1:5 000

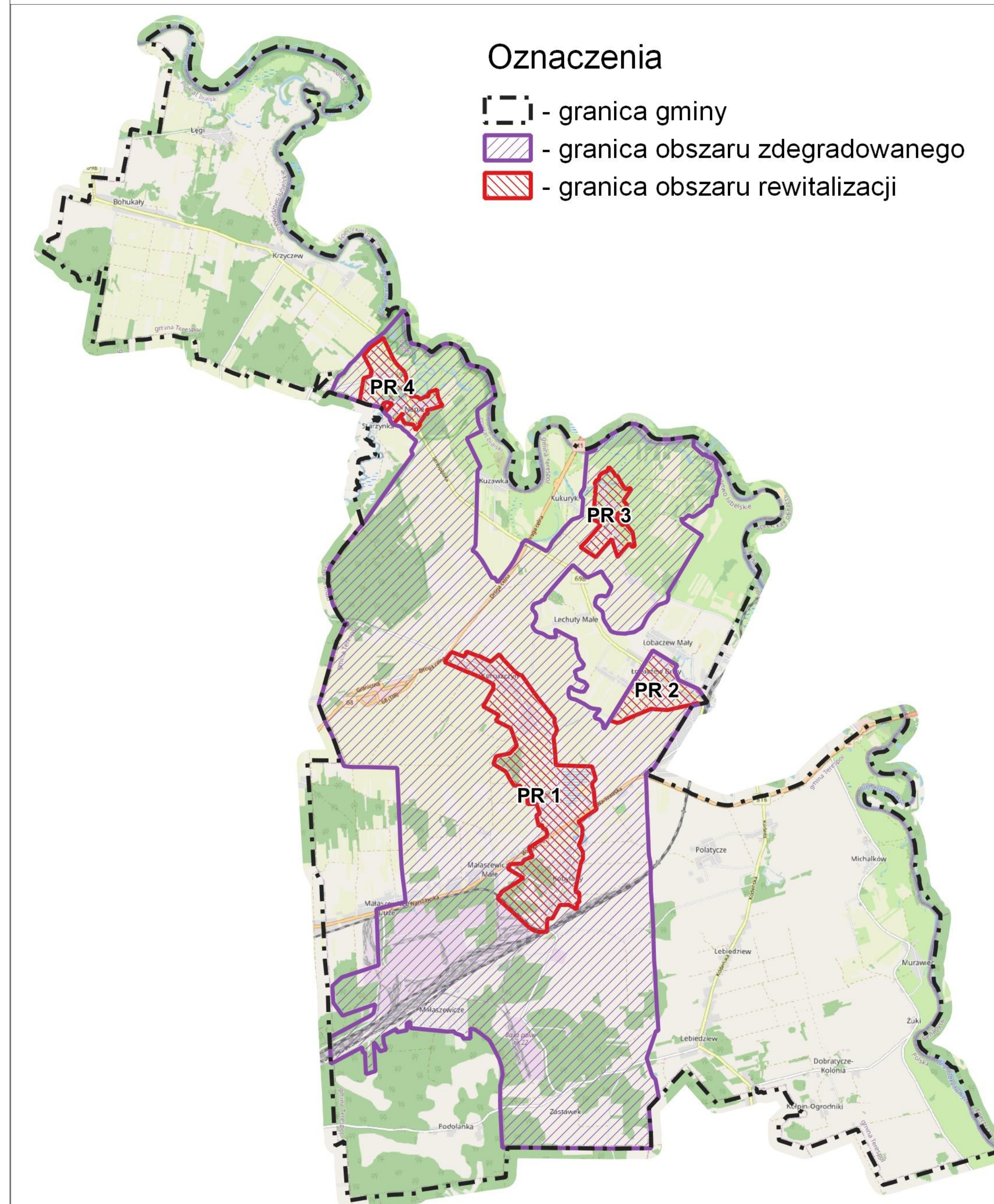


### LEGENDA

-  - GRANICA OBSZARU ZDEGRADOWANEGO I OBREBU EWIDENCYJNEGO
-  - GRANICA DZIAŁKI EWIDENCYJNEJ
-  - BUDYNKI

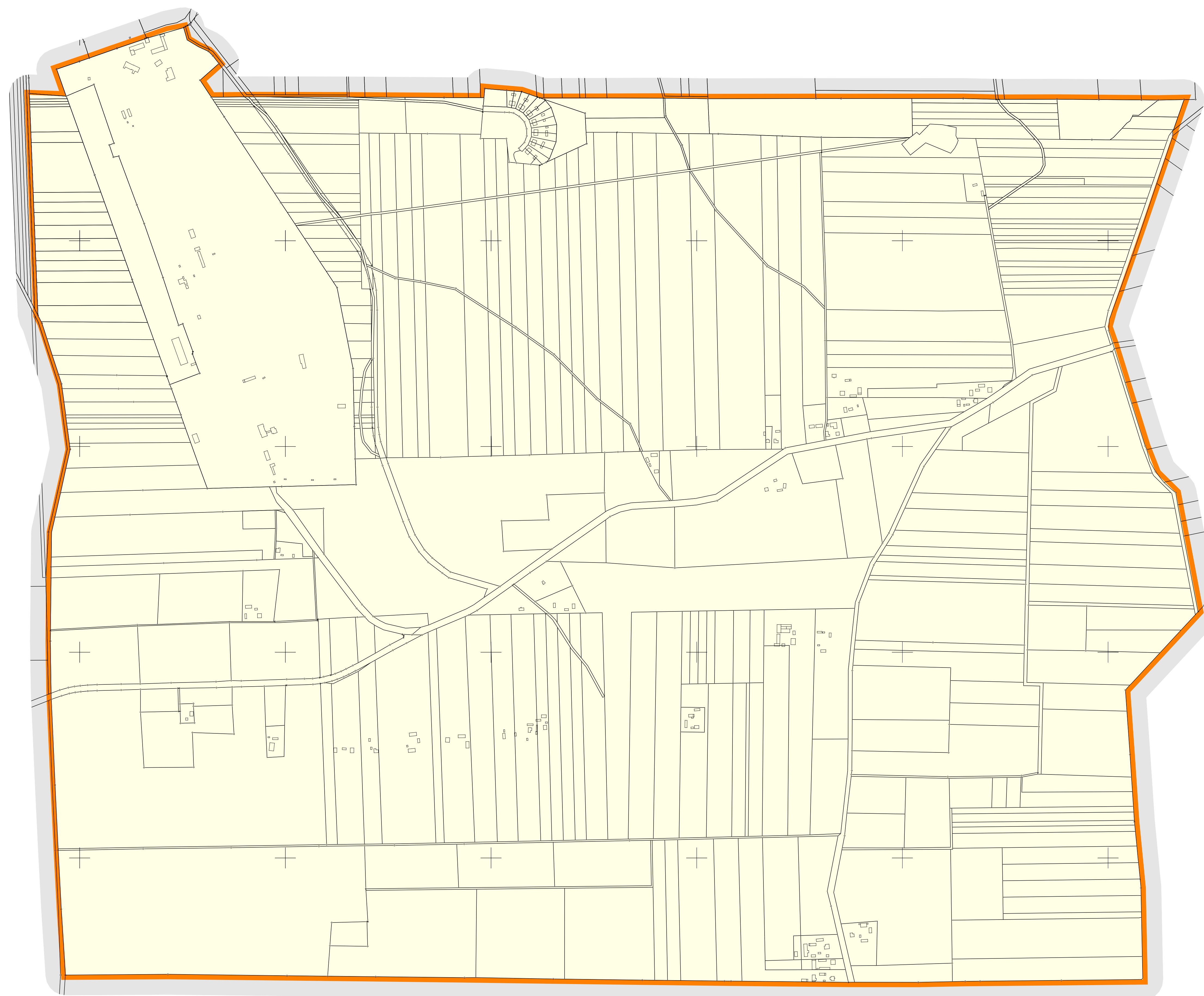
### Oznaczenia

-  - granica gminy
-  - granica obszaru zdegradowanego
-  - granica obszaru rewitalizacji



# OBSZAR ZDEGRADOWANY I OBSZAR REWITALIZACJI GMINY TERESPOL

## Obręb geodezyjny: Zastawek






Załącznik Nr 8 do Uchwały Nr XXIII/231/22  
Rady Gminy Terespol z dnia 26 sierpnia 2022 r.

Załącznik sporządzono z wykorzystaniem treści mapy  
zasadniczej zgodnie z licencją nr GKN.6642.1022.2022\_0601\_P  
z dnia 20.05.2022 r. wydaną przez Starostwo Powiatowe w  
Białej Podlaskiej




skala 1:5 000

250 0 250 500 750 1 000 m

### LEGENDA

-  - GRANICA OBSZARU ZDEGRADOWANEGO I OBRĘBU EWIDENCYJNEGO
-  - GRANICA DZIAŁKI EWIDENCYJNEJ
-  - BUDYNKI

### Oznaczenia

-  - granica gminy
-  - granica obszaru zdegradowanego
-  - granica obszaru rewitalizacji

