DZIENNIK URZĘDOWY
WOJEWÓDZTWA LUBELSKIEGO

Lublin, dnia 17 listopada 2022 r.

Poz. 5492

Podpisany przez:
Pawel Chrusciel; LUW w Lublinie
Data: 17.11.2022 13:48:51

UCHWAŁA NR XXXVIII/211/22
RADY GMINY TUCZNA

z dnia 28 października 2022 r.

w sprawie wyznaczenia obszaru zdegradowanego i obszaru rewitalizacji na terenie Gminy Tuczna

Na podstawie art. 18 ust. 2 pkt 15 ustawy z dnia 8 marca 1990 r. o samorządzie gminnym (t.j. Dz. U. z 2022 r. poz. 559 z późn. zm.) w związku z art. 8 ust. 1, art. 11 ust. 4 ustawy z dnia 9 października 2015 r. o rewitalizacji (t.j. Dz. U. z 2021 r. poz. 485), Rada Gminy Tuczna uchwala, co następuje:

§ 1. 1. Na wniosek Wójta Gminy Tuczna wyznacza się obszar zdegradowany i obszar rewitalizacji na terenie Gminy Tuczna.

2. Obszar zdegradowany dzieli się na sześć podobszarów:

1) podobszar zdegradowany „Bokinka Pańska”, zgodnie z **załącznikiem nr 1** do uchwały,

2) podobszar zdegradowany „Dąbrowica Duża”, zgodnie z **załącznikiem nr 2** do uchwały,

3) podobszar zdegradowany „Matiaszówka”, zgodnie z **załącznikiem nr 3** do uchwały,

4) podobszar zdegradowany „Międzyleś”, zgodnie z **załącznikiem nr 4** do uchwały,

5) podobszar zdegradowany „Ogrodniki”, zgodnie z **załącznikiem nr 5** do uchwały,

6) podobszar zdegradowany „Tuczna”, zgodnie z **załącznikiem nr 6** do uchwały.

3. Obszar rewitalizacji dzieli się na sześć podobszarów:

1) podobszar rewitalizacji „Bokinka Pańska”, zgodnie z **załącznikiem nr 7** do uchwały,

2) podobszar rewitalizacji „Dąbrowica Duża”, zgodnie z **załącznikiem nr 8** do uchwały,

3) podobszar rewitalizacji „Matiaszówka”, zgodnie z **załącznikiem nr 9** do uchwały,

4) podobszar rewitalizacji „Międzyleś”, zgodnie z **załącznikiem nr 10** do uchwały,

5) podobszar rewitalizacji „Ogrodniki”, zgodnie z **załącznikiem nr 11** do uchwały,

6) podobszar rewitalizacji „Tuczna”, zgodnie z **załącznikiem nr 12** do uchwały.

4. Granice podobszarów zdegradowanych i podobszarów rewitalizacji wskazane zostały na mapach w skali 1:5000 stanowiących załączniki od nr 1 do nr 12 do niniejszej uchwały.

§ 2. Wykonanie uchwały powierza się Wójtowi Gminy Tuczna.

§ 3. Uchwała wchodzi w życie po upływie 14 dni od dnia ogłoszenia w Dzienniku Urzędowym Województwa Lubelskiego.

Przewodniczący Rady Gminy
Tuczna

Zbigniew Sokołowski

PODOBSZAR ZDEGRADOWANY„BOKINKA PAŃSKA”

ZAŁĄCZNIK NR 1

DO UCHWAŁY NR XXXVIII/211/22

RADY GMINY TUCZNA z dnia 28 października 2022 r.

w sprawie wyznaczenia obszaru zdegradowanego i obszaru rewitalizacji na terenie Gminy Tuczna.

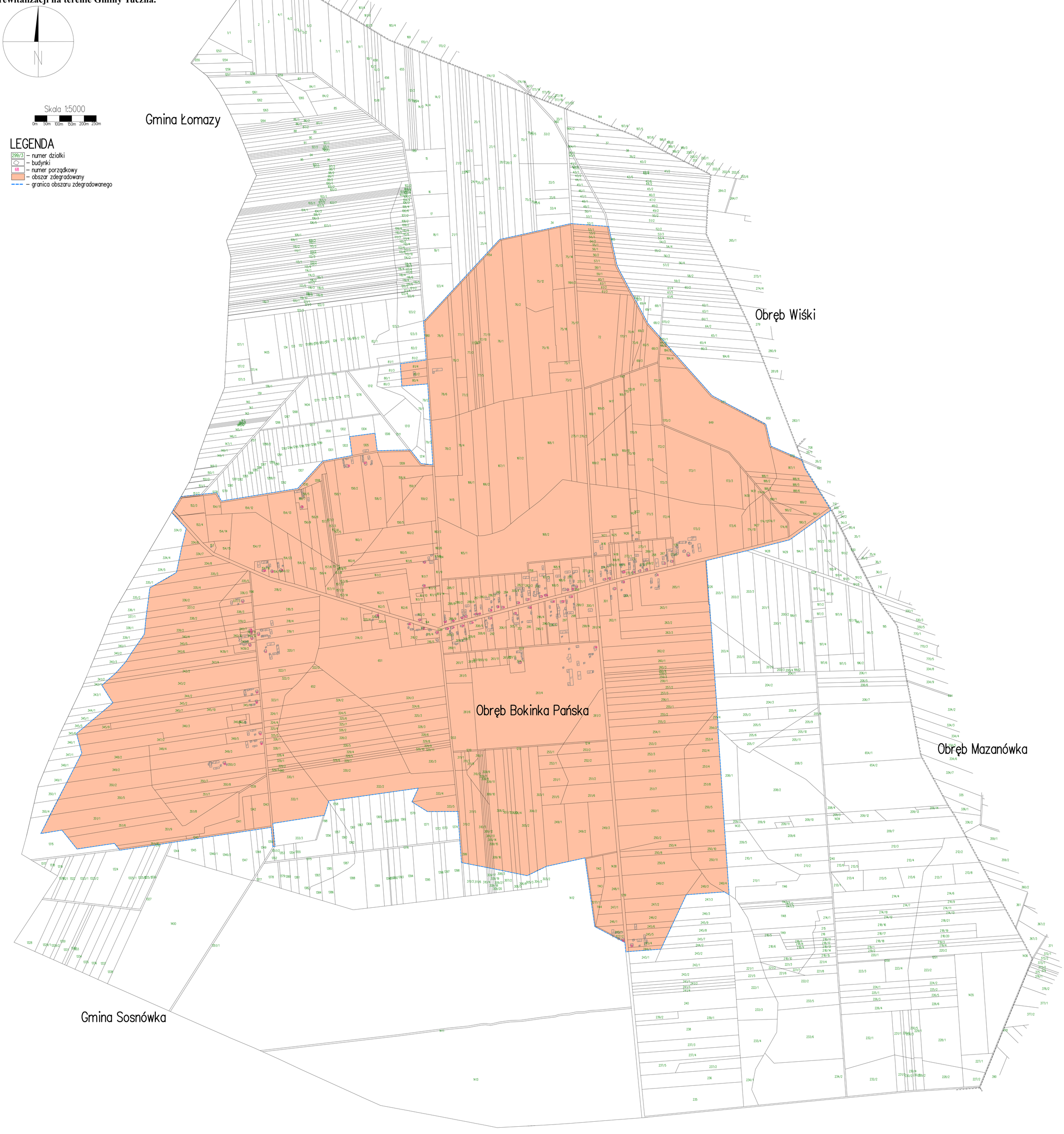

PODOBSZAR ZDEGRADOWANY „DĄBROWICA DUŻA”

ZAŁĄCZNIK NR 2

DO UCHWAŁY NR XXXVIII/211/22

RADY GMINY TUCZNA z dnia 28 października 2022 r.

w sprawie wyznaczenia obszaru zdegradowanego i obszaru rewitalizacji na terenie Gminy Tuczna

Skala 1:5000

0m 50m 100m 150m 200m 250m

LEGENDA

299/3 – numer działki

– budynki

68 – numer porządkowy

– obszar zdegradowany

– granica obszaru zdegradowanego

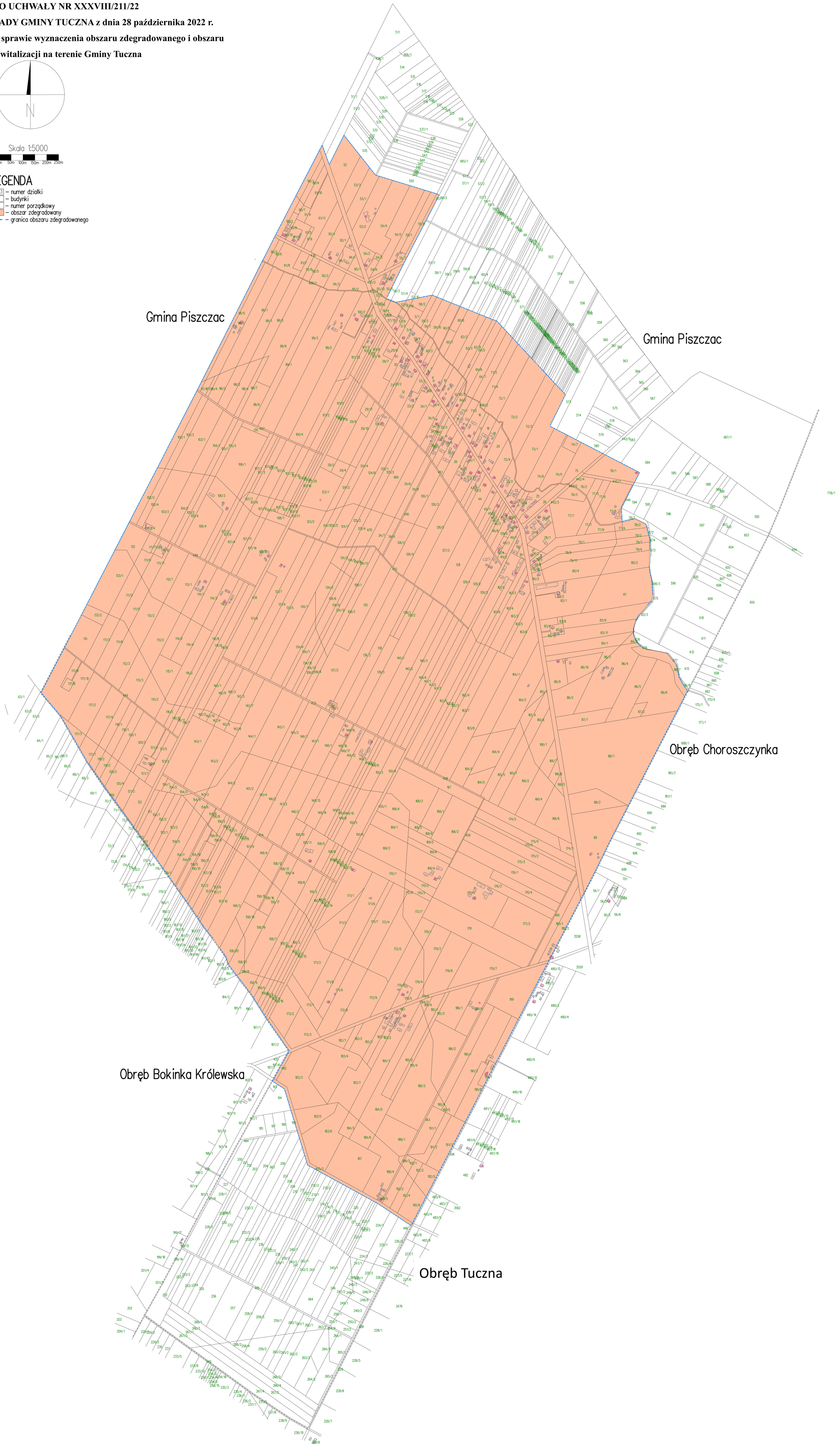

PODOBSZAR ZDEGRADOWANY „MATIASZÓWKA”

ZAŁĄCZNIK NR 3

DO UCHWAŁY NR XXXVIII/211/22

RADY GMINY TUCZNA z dnia 28 października 2022 r.

w sprawie wyznaczenia obszaru zdegradowanego i

obszaru rewitalizacji na terenie Gminy Tuczna

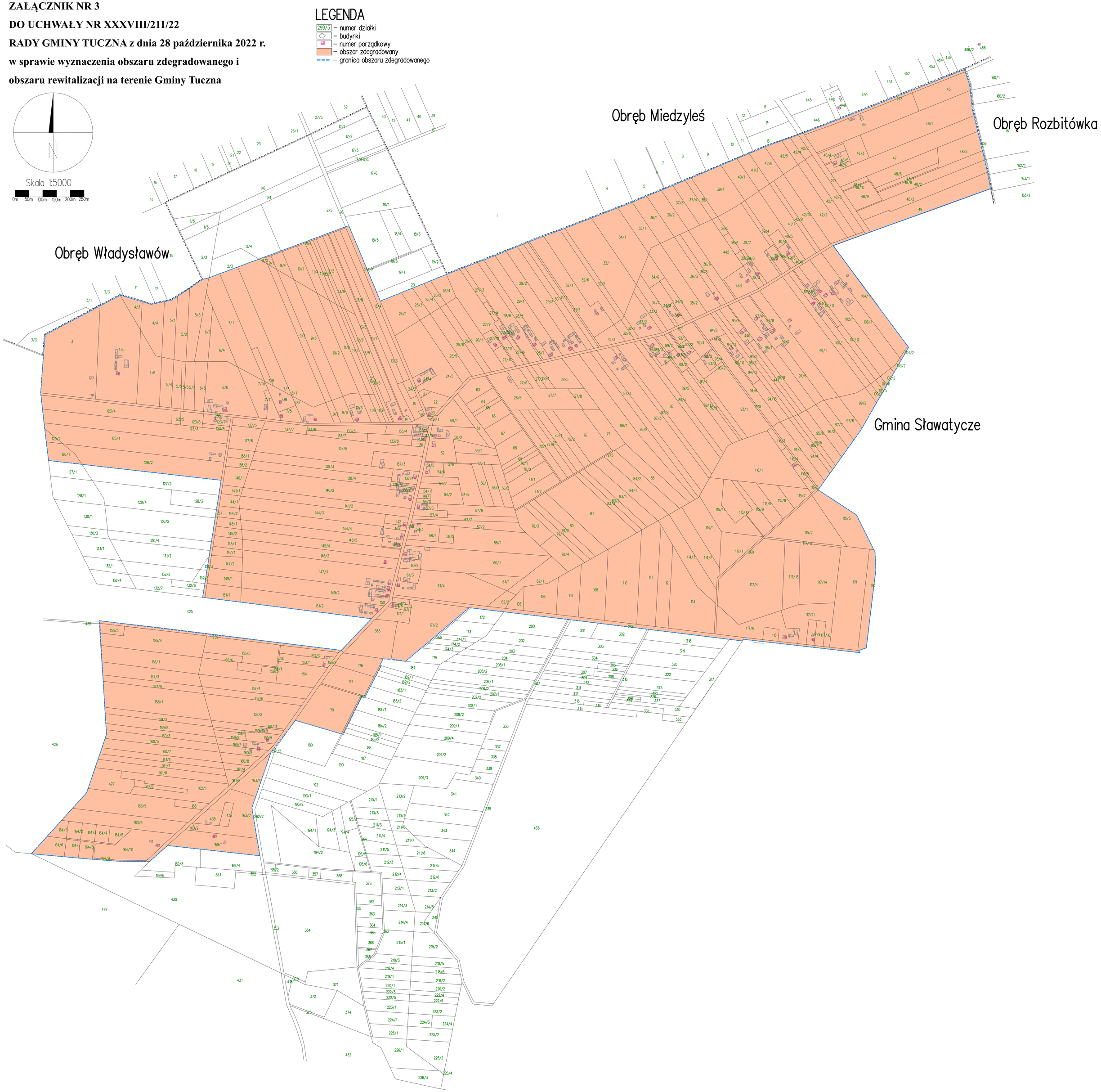

PODOBSZAR ZDEGRADOWANY „MIĘDZYLEŚ”

ZAŁĄCZNIK NR 4

DO UCHWAŁY NR XXXVIII/211/22

RADY GMINY TUCZNA z dnia 28 października 2022 r.

w sprawie wyznaczenia obszaru zdegradowanego i obszaru rewitalizacji na terenie Gminy Tuczna

PODOBSZAR ZDEGRADOWANY „OGRODNIKI”

ZAŁĄCZNIK NR 5

DO UCHWAŁY NR XXXVIII/211/22

RADY GMINY TUCZNA z dnia 28 października 2022 r.

w sprawie wyznaczenia obszaru zdegradowanego i obszaru rewitalizacji na terenie Gminy Tuczna

Skala 1:5000

0m 50m 100m 150m 200m 250m

LEGENDA

299/3 – numer działki

– budynki

65 – numer porządkowy

– obszar zdegradowany

– granica obszaru zdegradowanego

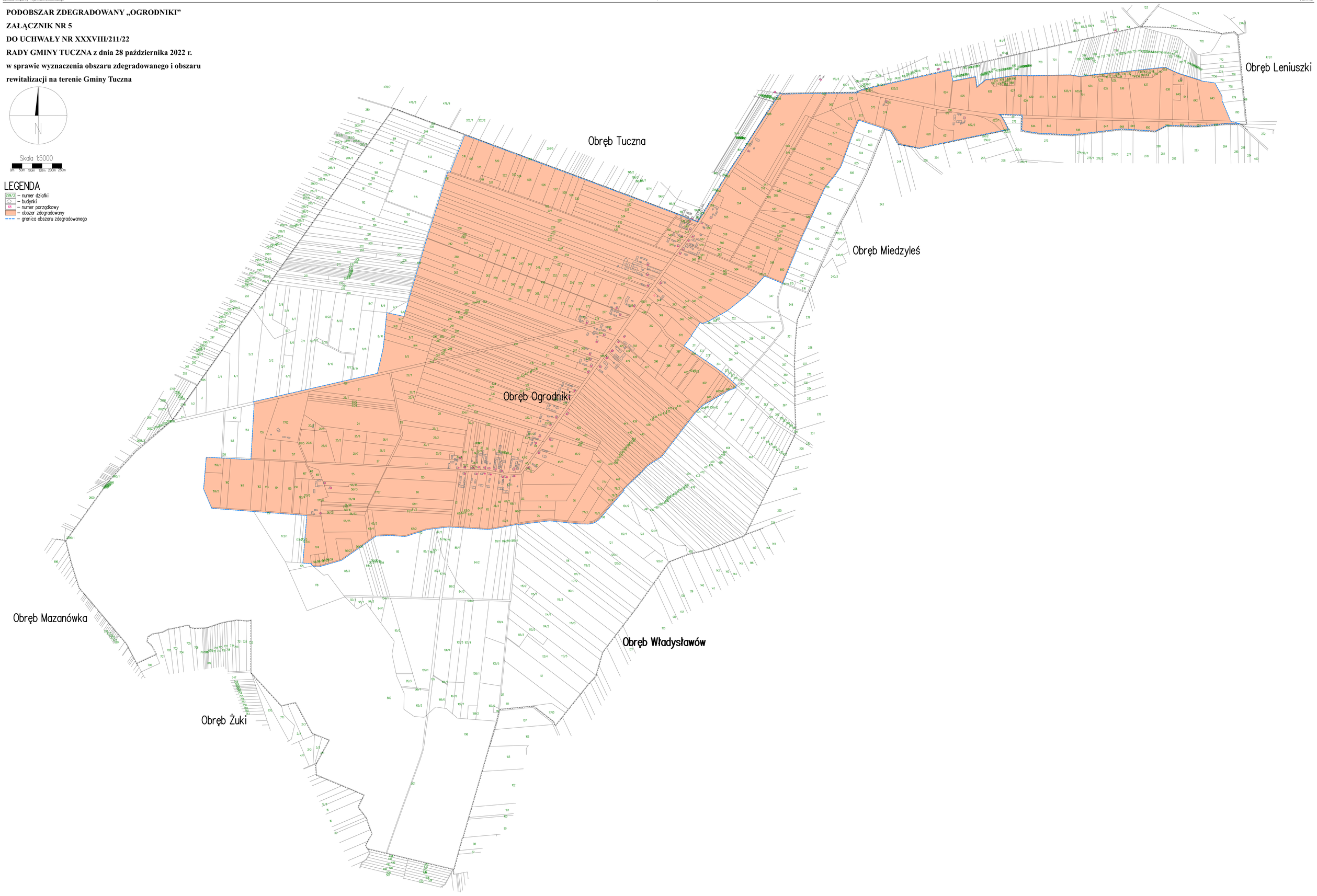

PODOBSZAR ZDEGRADOWANY „TUCZNA”
ZAŁĄCZNIK NR 6
DO UCHWAŁY NR XXXVIII/211/22
RADY GMINY TUCZNA z dnia 28 października 2022 r.
w sprawie wyznaczenia obszaru zdegradowanego i obszaru rewitalizacji na terenie Gminy Tuczna

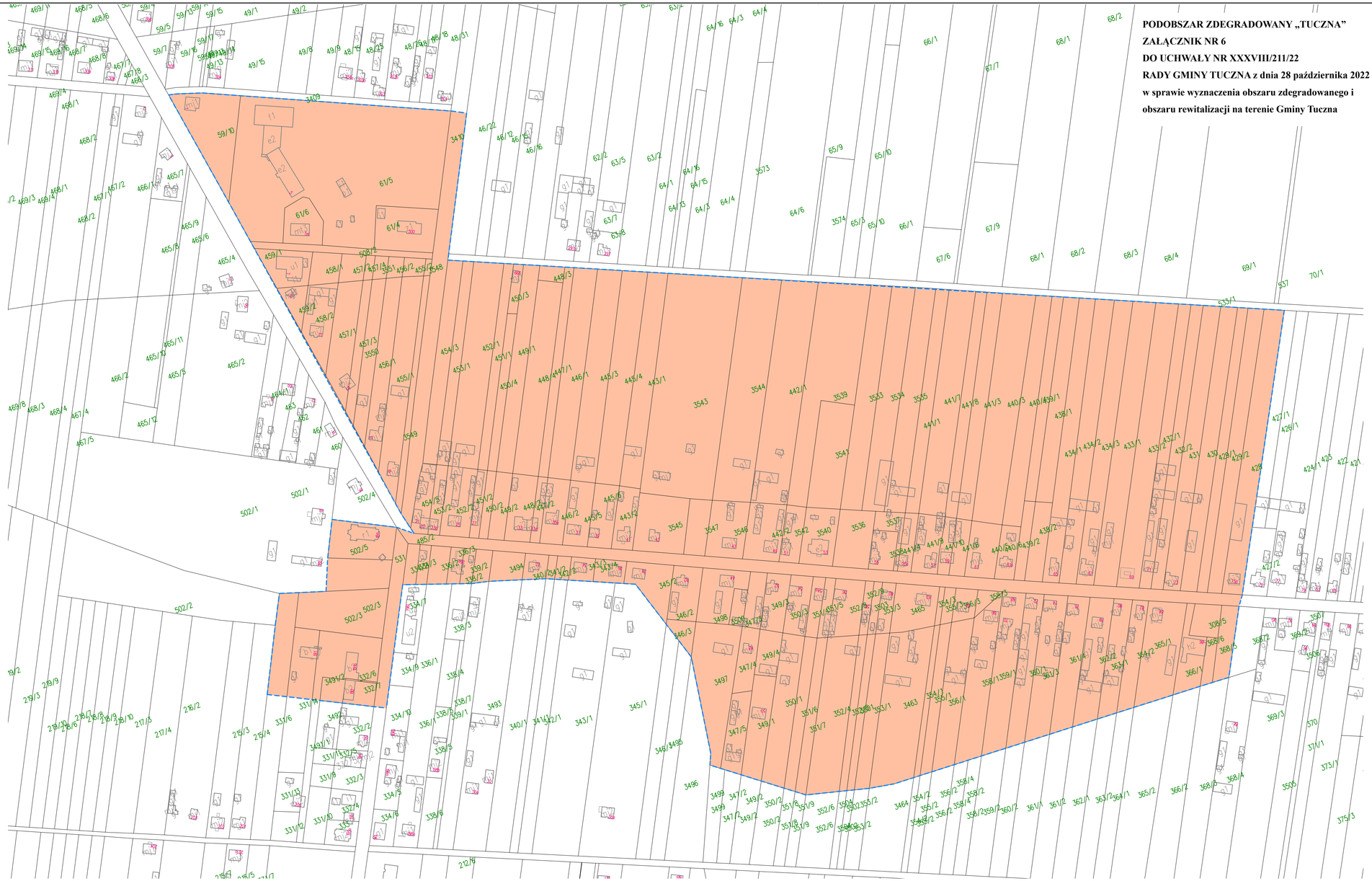

SKALA 1:2000

0m 20m 40m 60m 80m 100m

LEGENDA

- 299/3 – numer działki
- – budynki
- 68 – numer porządkowy
- – obszar zdegradowany
- – granica obszaru zdegradowanego

PODOBSZAR REWITALIZACJI „BOKINKA PAŃSKA”

ZAŁĄCZNIK NR 7

DO UCHWAŁY NR XXXVIII/211/22

RADY GMINY TUCZNA z dnia 28 października 2022 r.

w sprawie wyznaczenia obszaru zdegradowanego i obszaru rewitalizacji na terenie Gminy Tuczna

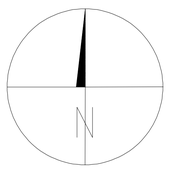

Skala 1:5000

0m 50m 100m 150m 200m 250m

LEGENDA

- 299/3 – numer działki
- – budynki
- 68 – numer porządkowy
- – obszar rewitalizacji
- – granica obszaru rewitalizacji

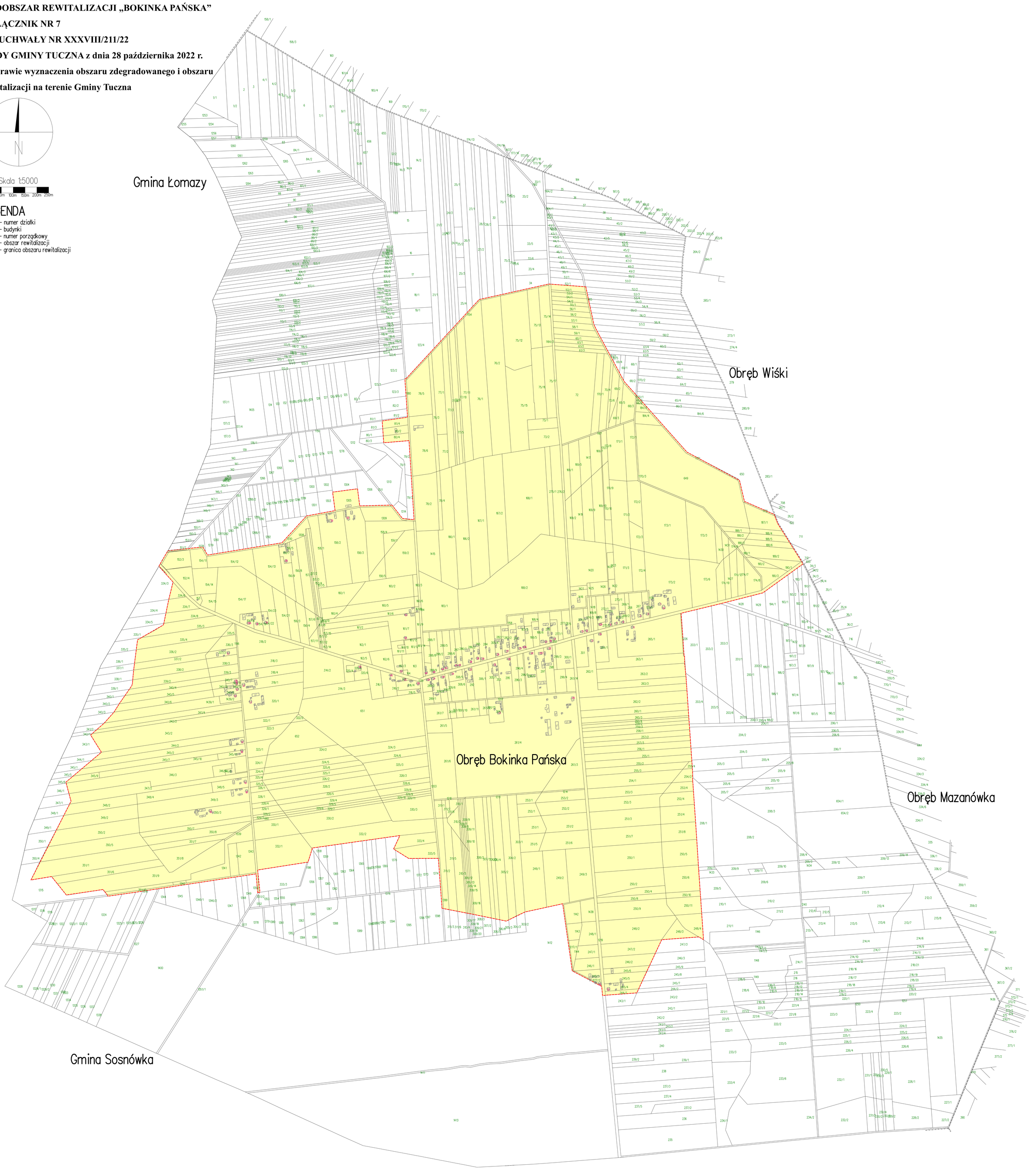

PODOBSZAR REWITALIZACJI „DĄBROWICA DUŻA”

ZAŁĄCZNIK NR 8

DO UCHWAŁY NR XXXVIII/211/22

RADY GMINY TUCZNA z dnia 28 października 2022 r.

w sprawie wyznaczenia obszaru zdegradowanego i obszaru rewitalizacji na terenie Gminy Tuczna

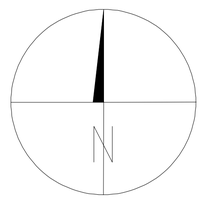

Skala 1:5000

0m 50m 100m 150m 200m 250m

LEGENDA

299/3 – numer działki
– budynki
68 – numer porządkowy
– obszar rewitalizacji
– granica obszaru rewitalizacji

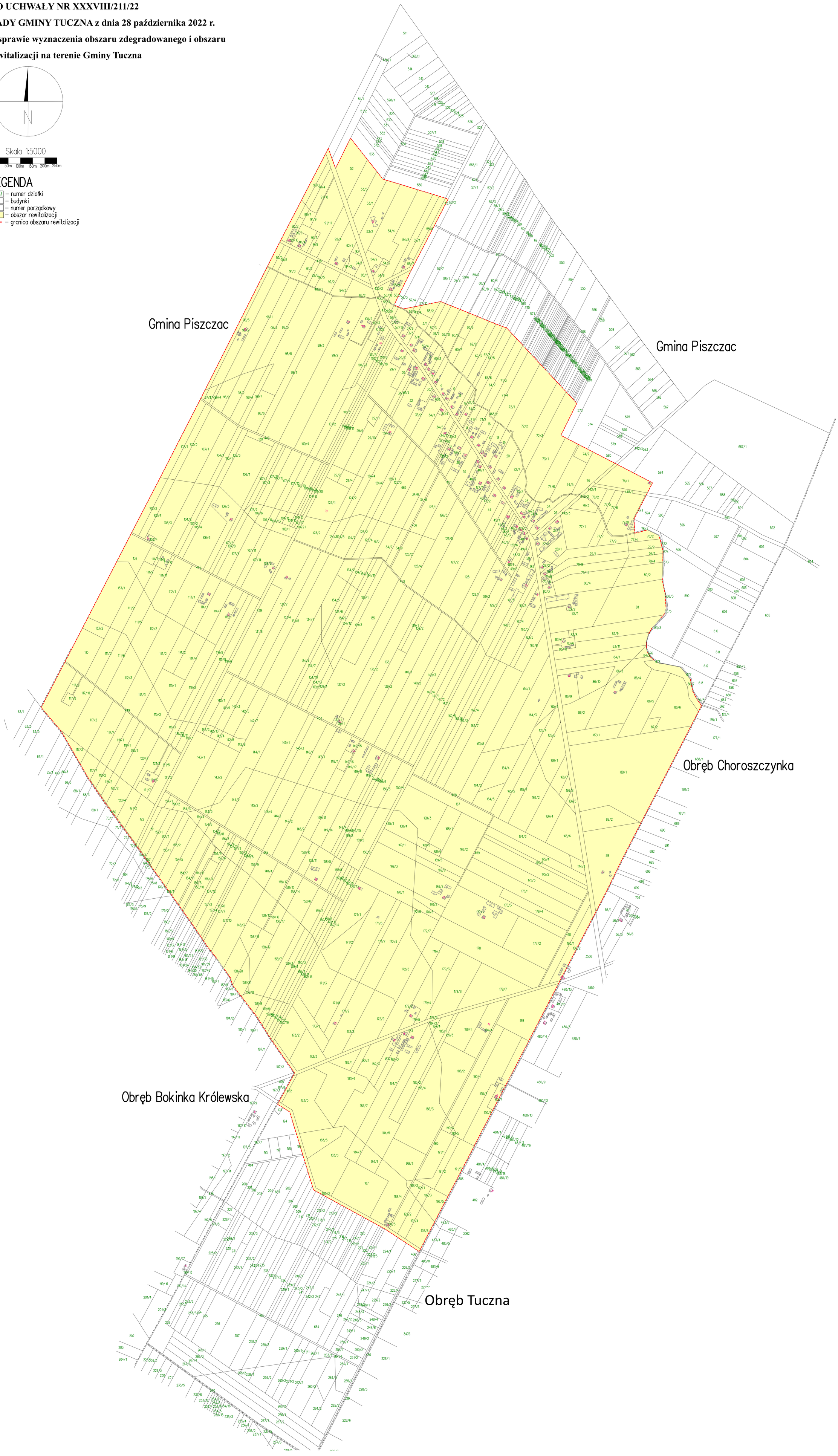

PODOBSZAR REWITALIZACJI „MATIASZÓWKA”

ZAŁĄCZNIK NR 9

DO UCHWAŁY NR XXXVIII/211/22

RADY GMINY TUCZNA z dnia 28 października 2022 r.

w sprawie wyznaczenia obszaru zdegradowanego i

obszaru rewitalizacji na terenie Gminy Tuczna

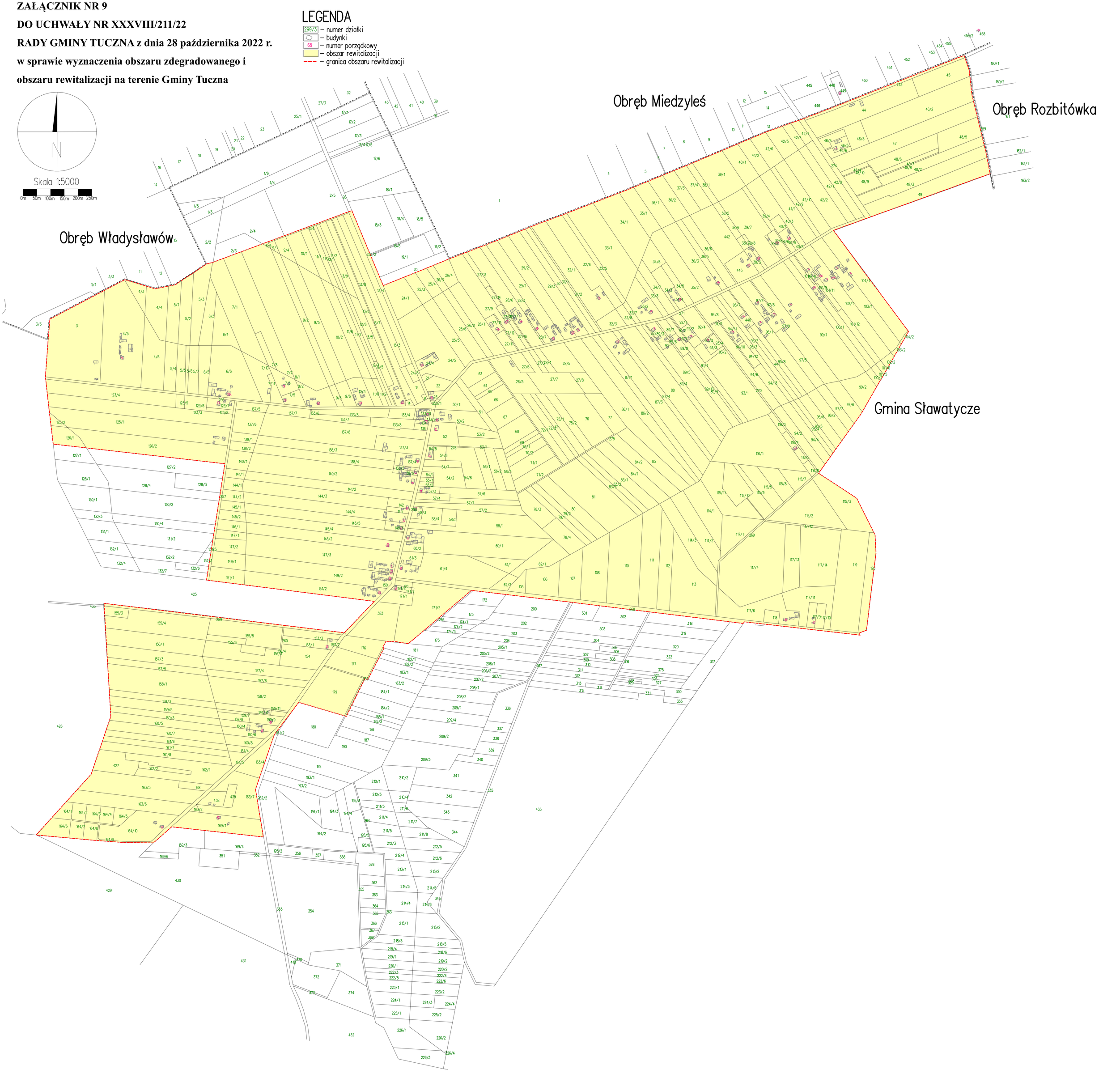

PODOBSZAR REWITALIZACJI „MIĘDZYLEŚ”

ZAŁĄCZNIK NR 10

DO UCHWAŁY NR XXXVIII/211/22

RADY GMINY TUCZNA z dnia 28 października 2022 r.

w sprawie wyznaczenia obszaru zdegradowanego i obszaru rewitalizacji na terenie Gminy Tuczna

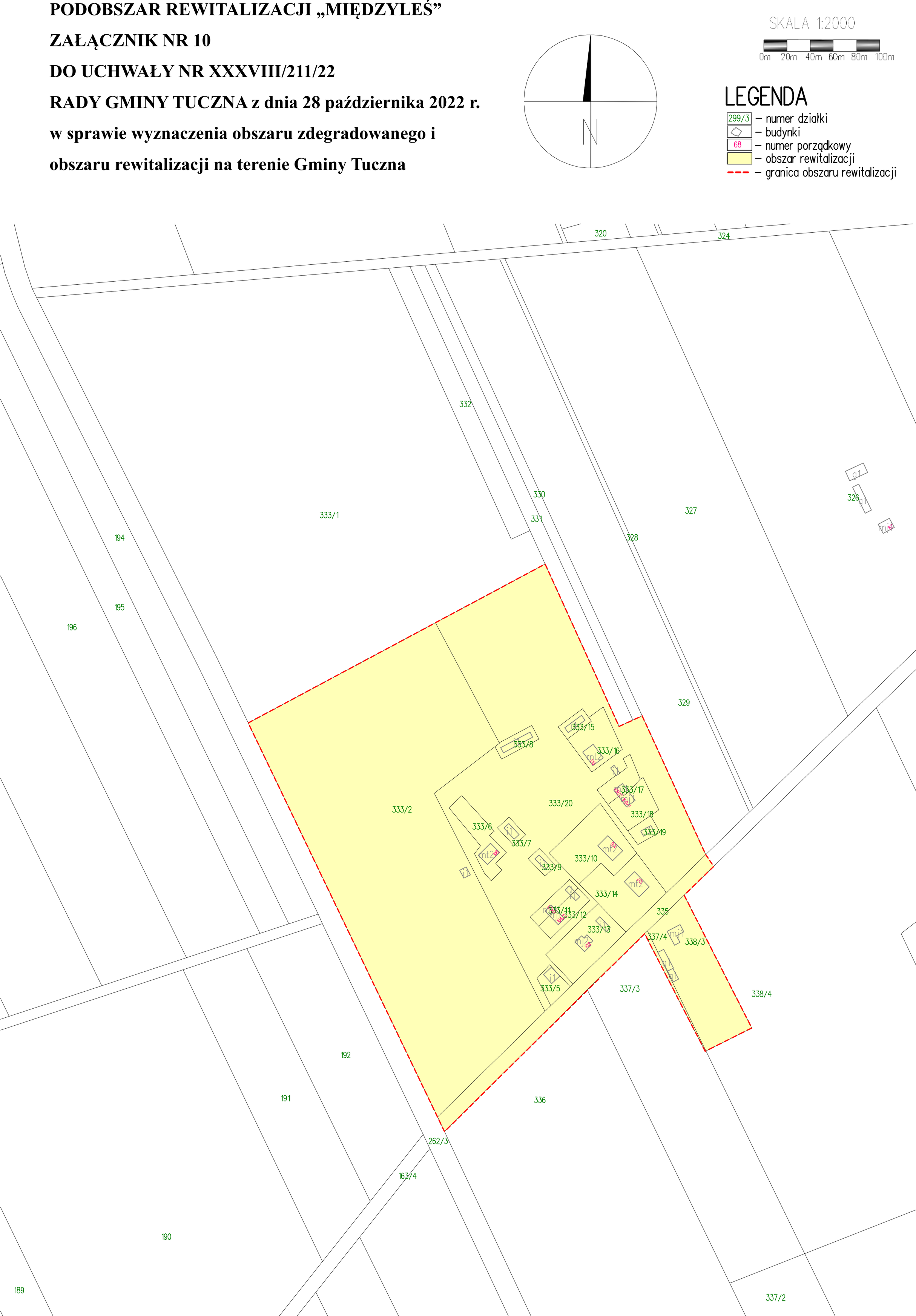

PODOBSZAR REWITALIZACJI „OGRODNIKI"

ZAŁĄCZNIK NR 11

DO UCHWAŁY NR XXXVIII/211/22

RADY GMINY TUCZNA z dnia 28 października 2022 r.

w sprawie wyznaczenia obszaru zdegradowanego i obszaru rewitalizacji na terenie Gminy Tuczna

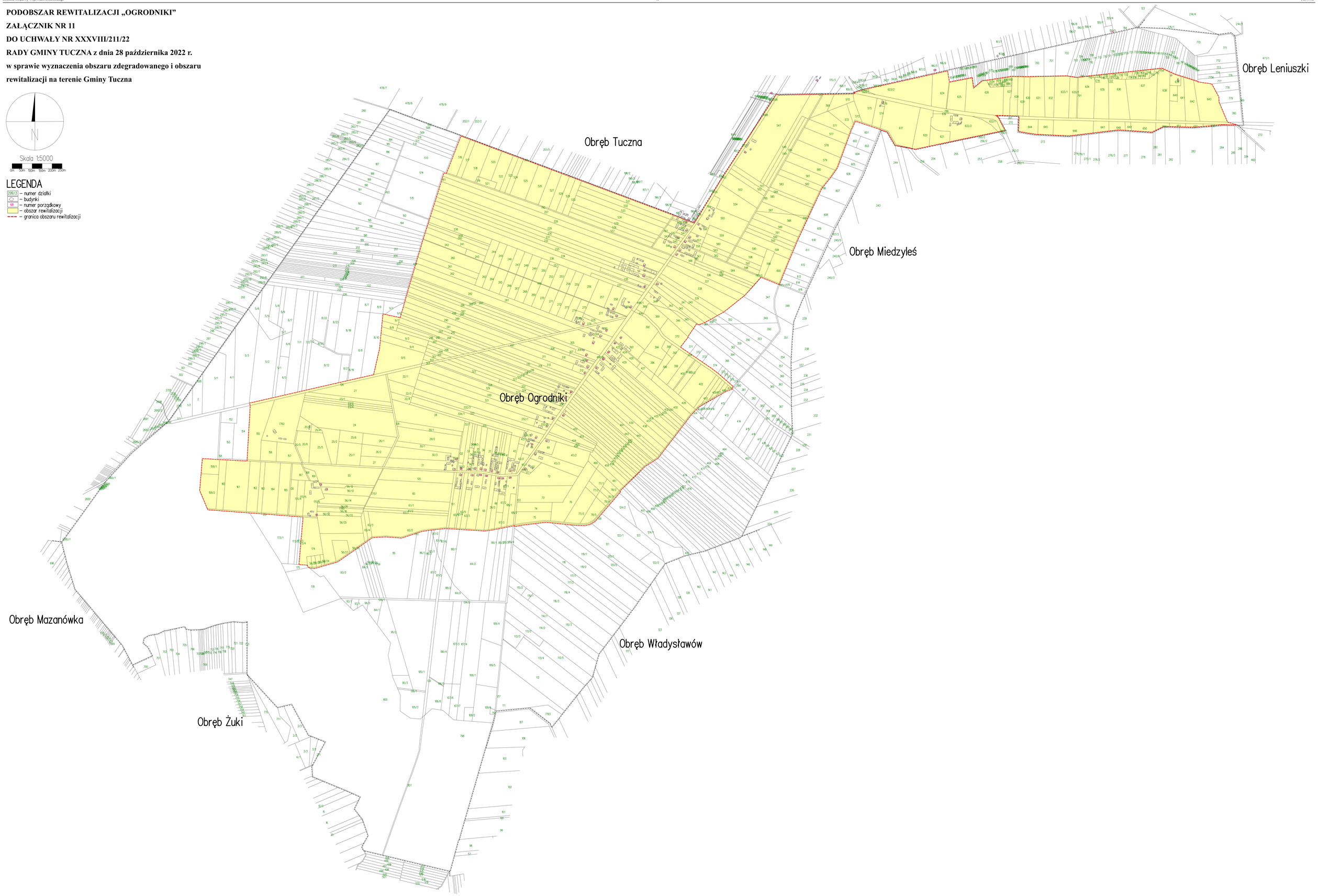

PODOBSZAR REWITALIZACJI „TUCZNA”
ZAŁĄCZNIK NR 12
DO UCHWAŁY NR XXXVIII/211/22
RADY GMINY TUCZNA z dnia 28 października 2022 r.
w sprawie wyznaczenia obszaru zdegradowanego i obszaru rewitalizacji na terenie Gminy Tuczna

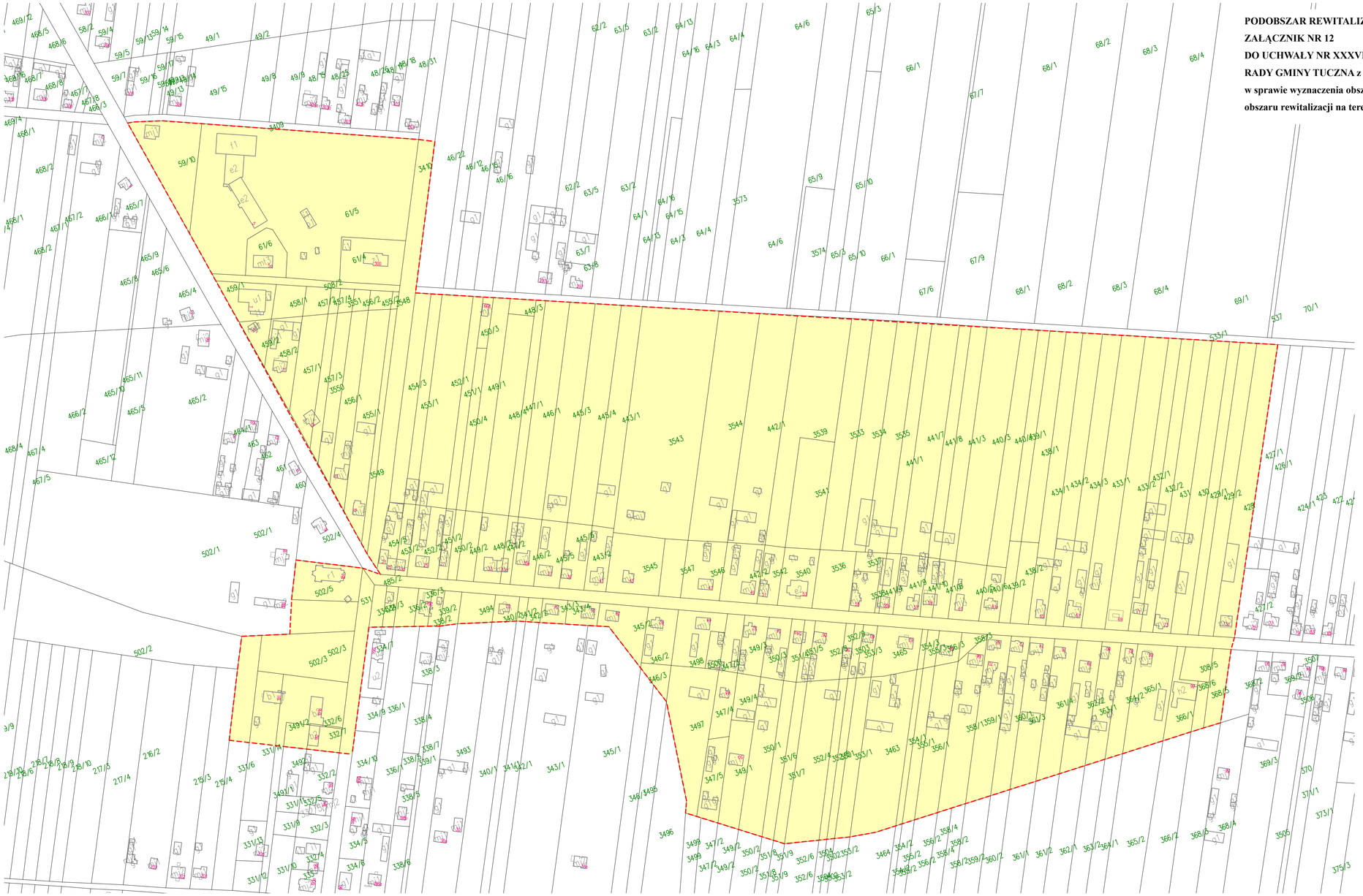

SKALA 1:2000

0m 20m 40m 60m 80m 100m

LEGENDA

- 299/3 – numer działki
- – budynki
- 68 – numer porządkowy
- – obszar rewitalizacji
- – granica obszaru rewitalizacji