



DZIENNIK URZĘDOWY

WOJEWÓDZTWA LUBELSKIEGO

Lublin, dnia 1 października 2024 r.

Poz. 4674

UCHWAŁA NR VI/32/2024 RADY MIASTA STOCZEK ŁUKOWSKI

z dnia 12 września 2024 r.

w sprawie uchwalenia miejscowego planu zagospodarowania przestrzennego dla działki ewidencyjnej nr 702 w Stoczku Łukowskim

Na podstawie art. 18 ust. 2 pkt 5 ustawy z dnia 8 marca 1990 r. o samorządzie gminnym (Dz. U. z 2024 r. poz. 609 ze zm.), art. 20 ust. 1 ustawy z dnia 27 marca 2003 r. o planowaniu i zagospodarowaniu przestrzennym (Dz. U. z 2024 r. poz. 1130) w związku z art. 67 ust. 3 ustawy z dnia 7 lipca 2023 r. o zmianie ustawy o planowaniu i zagospodarowaniu przestrzennym oraz niektórych innych ustaw (Dz. U. z 2023 r. poz. 1688) oraz w związku z uchwałą Nr L/332/2023 Rady Miasta Stoczek Łukowski z dnia 22 czerwca 2023 r. w sprawie przystąpienia do sporządzenia miejscowego planu zagospodarowania przestrzennego dla działki ewidencyjnej nr 702 w Stoczku Łukowskim, Rada Miasta Stoczek Łukowski stwierdzając, że niniejszy plan nie narusza ustaleń Studium uwarunkowań i kierunków zagospodarowania przestrzennego miasta Stoczek Łukowski uchwalonego uchwałą Nr XLII/275/2022 Rady Miasta Stoczek Łukowski z dnia 28 października 2022 r. w sprawie uchwalenia Studium uwarunkowań i kierunków zagospodarowania przestrzennego Miasta Stoczek Łukowski, uchwała, co następuje:

Rozdział 1. **USTALENIA OGÓLNE**

§ 1.1. Uchwała się miejscowy plan zagospodarowania przestrzennego dla działki ewidencyjnej nr 702 w Stoczku Łukowskim, zwany dalej „planem”.

2. Granica obszaru objętego planem obejmuje teren oznaczony w ewidencji gruntów i budynków jako działka nr 702 położona w mieście Stoczek Łukowski, zgodnie z rysunkiem planu w skali 1:1000 stanowiącym załącznik Nr 1 do niniejszej uchwały.

3. Pozostałymi załącznikami do uchwały są:

- 1) rozstrzygnięcie o sposobie rozpatrzenia uwag do projektu planu stanowiące załącznik Nr 2;
- 2) rozstrzygnięcie o sposobie realizacji zapisanych w planie inwestycji z zakresu infrastruktury technicznej, które należą do zadań własnych gminy oraz zasadach ich finansowania zgodnie z przepisami o finansach publicznych stanowiące załącznik Nr 3;
- 3) dane przestrzenne miejscowego planu zagospodarowania przestrzennego obejmujące lokalizację przestrzenną obszaru objętego aktem w postaci wektorowej w obowiązującym państwowym systemie odniesień przestrzennych, atrybuty zawierające informacje o akcie oraz część graficzną aktu w postaci cyfrowej reprezentacji z nadaną georeferencją w obowiązującym państwowym systemie odniesień przestrzennych - zapisane w formie elektronicznej, stanowiące załącznik nr 4.
4. Ustalenia planu stanowiące treść uchwały, odnoszą się odpowiednio do ustaleń w części graficznej planu i obowiązują łącznie, w zakresie określonym uchwałą.

§ 2. Plan ustala:

- 1) przeznaczenie terenów oraz linie rozgraniczające tereny o różnym przeznaczeniu lub różnych zasadach zagospodarowania;
- 2) zasady ochrony i kształtowania ładu przestrzennego;
- 3) zasady ochrony środowiska, przyrody i krajobrazu;
- 4) zasady kształtowania krajobrazu;
- 5) zasady kształtowania zabudowy oraz wskaźniki zagospodarowania terenu, maksymalną i minimalną nadziemną intensywność zabudowy, minimalny udział powierzchni biologicznie czynnej, maksymalny udział powierzchni zabudowy, maksymalną wysokość zabudowy, minimalną liczbę i sposób realizacji miejsc do parkowania, w tym miejsc przeznaczonych do parkowania pojazdów zaopatrzonych w kartę parkingową, oraz linie zabudowy i gabaryty obiektów;
- 6) szczegółowe zasady i warunki scalania i podziału nieruchomości objętych planem miejscowym;
- 7) szczególne warunki zagospodarowania terenów oraz ograniczenia w ich użytkowaniu, w tym zakaz zabudowy;
- 8) zasady modernizacji, rozbudowy i budowy systemów komunikacji i infrastruktury technicznej;
- 9) sposób i termin tymczasowego zagospodarowania, urządzania i użytkowania terenów;
- 10) stawki procentowe, na podstawie których ustala się opłatę, o której mowa w art. 36 ust. 4 ustawy o planowaniu i zagospodarowaniu przestrzennym;
- 11) granice terenów rozmieszczenia inwestycji celu publicznego o znaczeniu lokalnym;
- 12) sposób usytuowania obiektów budowlanych w stosunku do dróg i innych terenów publicznie dostępnych oraz do granic przyległych nieruchomości, kolorystykę obiektów budowlanych oraz pokrycie dachów;
- 13) minimalną powierzchnię nowo wydzielonych działek budowlanych.

§ 3. Plan nie ustala, ze względu na niewystępowanie poniższych zagadnień w obszarze planu:

- 1) zasad ochrony dziedzictwa kulturowego i zabytków, w tym krajobrazów kulturowych, oraz dóbr kultury współczesnej;
- 2) wymagań wynikających z potrzeb kształtowania przestrzeni publicznych;
- 3) granic i sposobów zagospodarowania terenów lub obiektów podlegających ochronie, na podstawie odrębnych przepisów, terenów górniczych, a także obszarów szczególnego zagrożenia powodzią, obszarów osuwania się mas ziemnych, krajobrazów priorytetowych określonych w audycie krajobrazowym oraz w planach zagospodarowania przestrzennego województwa.

§ 4. 1. Ilekroć w dalszych przepisach uchwały jest mowa o:

- 1) **nieprzekraczalnej linii zabudowy** – należy przez to rozumieć wyznaczoną na rysunku planu linię określającą najmniejszą dopuszczalną odległość zewnętrznej ściany budynku od linii rozgraniczającej terenu; zewnętrznej ściany budynku nie stanowią materiały termoizolacyjne, w kondygnacji parteru: ganki wejściowe, wiatrołapy, schody i pochylnie wejściowe do budynku, w wyższych kondygnacjach - wykusze, loggie, balkony i inne podobne elementy bryły budynku;
- 2) **obszarze objętym planem** – należy przez to rozumieć obszar w granicach przedstawionych na rysunku planu;
- 3) **przeznaczeniu terenu** - należy przez to rozumieć ustalony planem rodzaj użytkowania, zagospodarowania lub zabudowy terenu;
- 4) **rysunku planu** – należy przez to rozumieć rysunek planu sporządzony na aktualnej mapie zasadniczej w skali 1:1000;
- 5) **terenie** – należy przez to rozumieć fragment obszaru objętego planem o określonym przeznaczeniu, wyznaczony na rysunku planu liniami rozgraniczającymi oraz oznaczony symbolem literowym, a w przypadku wystąpienia więcej niż jednego terenu o tym samym przeznaczeniu, numerem wyróżniającym go spośród innych terenów o tym samym przeznaczeniu;

- 6) **strefie potencjalnego oddziaływania linii elektroenergetycznej średniego napięcia 15 kV**- należy przez to rozumieć obszar o szerokości 5m po obu stronach od osi linii elektroenergetycznej 15 kV;
- 7) **usługach** – należy przez to rozumieć obiekty niemieszkalne wolnostojące lub lokale niemieszkalne wbudowane w inne obiekty, w których prowadzona jest działalność służąca zaspokajaniu potrzeb ludności, nie związana z wytwarzaniem dóbr materialnych metodami przemysłowymi, z dopuszczeniem usług nieuciążliwych;
- 8) **usługach nieuciążliwych** – należy przez to rozumieć działalność usługową niezaliczoną do przedsięwzięć mogących znacząco oddziaływać na środowisko, w rozumieniu przepisów odrębnych, której ewentualna uciążliwość, mierzona zgodnie z przepisami odrębnymi, nie przekracza granic terenu, do którego inwestor posiada tytuł prawny;
- 9) **powierzchni użytkowej usług** – należy przez to rozumieć powierzchnię usług podstawową, odpowiadającą celom i przeznaczeniu usługi, bez powierzchni służącej funkcji magazynowej oraz pomocniczej takiej jak komunikacja wewnętrzna, pomieszczenia higieniczno-sanitarne, zaplecze socjalne;
- 10) **przepisach odrębnych** – należy przez to rozumieć obowiązujące przepisy ustaw wraz z aktami wykonawczymi z wyłączeniem ustawy o planowaniu i zagospodarowaniu przestrzennym;
- 11) **zieleni urządzonej** - należy przez to rozumieć część działki budowlanej pokrytą roślinnością pełniącą funkcję osłonową lub estetyczną.

2. Pojęcia i określenia użyte w planie, a niezdefiniowane powyżej, należy rozumieć zgodnie z obowiązującymi przepisami prawa, a w przypadku ich braku zgodnie z ich ogólnym rozumieniem słownikowym.

§ 5. 1. Następujące oznaczenia graficzne na rysunku planu są obowiązującymi jego ustaleniami:

- 1) granica obszaru objętego miejscowym planem zagospodarowania przestrzennego;
- 2) linie rozgraniczające tereny o różnym przeznaczeniu lub różnych zasadach zagospodarowania;
- 3) nieprzekraczalna linia zabudowy;
- 4) wymiarowanie w metrach;
- 5) strefa potencjalnego oddziaływania linii elektroenergetycznej średniego napięcia 15 kV;
- 6) przeznaczenia terenów oznaczone symbolami literowymi **MN-U** i **KDD**, a w przypadku wystąpienia więcej niż jednego terenu o tym samym przeznaczeniu, numerem wyróżniającym go spośród innych terenów o tym samym przeznaczeniu.

2. Oznaczenia na rysunku planu nie wymienione w ust. 1 mają charakter informacyjny.

§ 6. Ustala się, że granicami terenów rozmieszczenia inwestycji celu publicznego o znaczeniu lokalnym, w rozumieniu przepisów odrębnych z zakresu gospodarowania nieruchomościami, są linie rozgraniczające terenu drogi dojazdowej 1 KDD i 2 KDD oraz strefa potencjalnego oddziaływania linii elektroenergetycznej średniego napięcia 15 kV, przebiegająca przez teren MN-U na zasadach określonych w przepisach odrębnych.

Rozdział 2.

ZASADY OCHRONY I KSZTAŁTOWANIA ŁADU PRZESTRZENNEGO ORAZ ZASADY KSZTAŁTOWANIA KRAJOBRAZU

§ 7. W zakresie zasad ochrony i kształtowania ładu przestrzennego oraz zasad kształtowania krajobrazu:

- 1) ustala się nieprzekraczalną linię zabudowy, zgodnie z rysunkiem planu;
- 2) ustala się harmonijne dostosowanie budynków do otaczającego krajobrazu w nawiązaniu do miejscowych uwarunkowań poprzez zastosowanie odpowiedniej intensywności i wysokości zabudowy oraz kąta nachylenia dachu, zgodnie z ustaleniami szczegółowymi dla terenów zawartymi w rozdziale 8;
- 3) ustala się minimalny udział powierzchni biologicznie czynnej na działkach budowlanych i kształtowanie w jej obrębie zieleni urządzonej, zgodnie z ustaleniami szczegółowymi dla terenów zawartymi w rozdziale 8;
- 4) dopuszcza się lokalizowanie budynków w odległości 1,5 m od granicy działki lub bezpośrednio przy tej granicy;

- 5) nakazuje się stosowanie rozwiązań przestrzennych, architektonicznych i techniczno-budowlanych zapewniających dostępność budynków i terenów dla osób ze szczególnymi potrzebami, w oparciu o przepisy odrębne.

Rozdział 3.

ZASADY OCHRONY ŚRODOWISKA, PRZYRODY I KRAJOBRAZU

§ 8. 1. W zakresie ochrony środowiska, przyrody i krajobrazu:

- 1) ustala się zakaz realizacji przedsięwzięć mogących zawsze lub potencjalnie znacząco oddziaływać na środowisko w rozumieniu przepisów odrębnych, z wykluczeniem urządzeń infrastruktury technicznej;
- 2) ustala się zachowanie minimalnej powierzchni biologicznie czynnej, zgodnie z ustaleniami szczegółowymi dla terenów zawartymi w rozdziale 8;
- 3) ustala się, że emisja substancji i energii, a w szczególności dotycząca wytwarzania wibracji, promieniowania, hałasu, zanieczyszczenia powietrza, gleby, wód powierzchniowych i podziemnych nie może powodować przekroczeń standardów jakości środowiska poza terenem, do którego inwestor posiada tytuł prawny.

2. **W zakresie ochrony przed hałasem** nakazuje się zachowanie dopuszczalnych poziomów hałasu: na terenie oznaczonym na rysunku planu symbolem MN-U – jak dla terenów mieszkaniowo-usługowych, zgodnie z obowiązującymi przepisami odrębnymi z zakresu ochrony środowiska.

3. **W zakresie ochrony powietrza** przed zanieczyszczeniami obowiązują powszechne przepisy prawa oraz przepisy miejscowe warunkujące utrzymanie właściwych poziomów substancji w powietrzu.

4. **W zakresie ochrony powierzchni ziemi** wskazuje się zakaz prowadzenia robót ziemnych, które mogłyby powodować trwałe lub okresowe zalewanie wodami opadowymi działek sąsiednich lub wywoływać osuwanie się gruntu, zgodnie z przepisami odrębnymi.

5. W zakresie ochrony wód podziemnych i powierzchniowych:

- 1) wskazuje się odprowadzanie ścieków do wód i ziemi zgodnie z przepisami odrębnymi z zakresu Prawa wodnego;
- 2) wskazuje się obowiązek podczyszczania wód opadowych i roztopowych, ujętych w otwarte lub zamknięte systemy kanalizacyjne, pochodzących z zanieczyszczonych szczelnych powierzchni zgodnie z przepisami odrębnymi z zakresu Prawa wodnego;
- 3) dopuszcza się przebudowę lub likwidację istniejących urządzeń wodnych z zachowaniem stosunków wodnych oraz przepisów odrębnych z zakresu Prawa wodnego.

6. **W zakresie gospodarowania odpadami** wskazuje się ich zagospodarowanie zgodnie z przepisami odrębnymi oraz obowiązującymi w tym zakresie przepisami lokalnymi.

Rozdział 4.

SZCZEGÓŁOWE ZASADY I WARUNKI SCALANIA I PODZIAŁU NIERUCHOMOŚCI

§ 9. Ustala się zasady i warunki scalania i podziału nieruchomości:

- 1) kąt położenia granicy działki w stosunku do położenia pasa drogowego 90° , z dopuszczeniem odchylenia do 5%;
- 2) minimalna powierzchnia działki:
 - a) dla zabudowy wolnostojącej: 750 m²,
 - b) dla zabudowy bliźniaczej: 370 m²,
 - c) dla zabudowy szeregowej: 220 m²;
- 3) minimalna szerokość frontu działki:
 - a) dla zabudowy wolnostojącej: 20 m,
 - b) dla zabudowy bliźniaczej: 10 m,
 - c) dla zabudowy szeregowej: 6 m.

Rozdział 5.
SZCZEGÓLNE WARUNKI ZAGOSPODAROWANIA TERENÓW ORAZ OGRANICZENIA W ICH
UŻYTKOWANIU,
W TYM ZAKAZ ZABUDOWY

§ 10. 1. Nie dopuszcza się lokalizacji zakładów zaliczonych do zakładów o zwiększonym (ZZR) lub dużym ryzyku (ZDR) wystąpienia poważnej awarii przemysłowej.

2. Ustala się strefę potencjalnego oddziaływania linii elektroenergetycznej średniego napięcia 15 kV, oznaczoną graficznie na rysunku planu.

3. W strefie, o której mowa w ust. 2:

- 1) ustala się zakaz lokalizacji budynków z pomieszczeniami przeznaczonymi na pobyt ludzi;
- 2) ustala się zakaz tworzenia hałd i nasypów;
- 3) ustala się wysokość drzew i krzewów do 3,0 m;
- 4) dopuszcza się inwestycje z zakresu infrastruktury technicznej, zgodnie z przepisami odrębnymi;
- 5) wskazuje się, że warunki lokalizacji obiektów budowlanych innych niż wymienione w ust. 3 pkt 1 powinny uwzględniać wymogi określone w przepisach odrębnych.

Rozdział 6.
ZASADY MODERNIZACJI, ROZBUDOWY I BUDOWY SYSTEMÓW KOMUNIKACJI

§ 11. 1. Plan ustala powiązanie obsługi komunikacyjnej terenu objętego planem z układem zewnętrznym poprzez drogi publiczne, położone poza granicą obszaru objętego planem, tj. działki o nr ewid. 736 i 707.

2. Ustala się obsługę komunikacyjną wewnętrzną terenu objętego planem poprzez drogi wewnętrzne o minimalnej szerokości 6 m, realizowane w ramach ustaleń szczegółowych dla terenów, zgodnie z rozdziałem 8 i przepisami odrębnymi.

3. W zakresie zasad parkowania ustala się liczbę miejsc parkingowych:

- 1) minimum 2 miejsca parkingowe na dom i dodatkowo 1 miejsce parkingowe na każde rozpoczęte 30 m² powierzchni użytkowej usług;
- 2) dla usług - minimum 1 miejsce parkingowe na każde rozpoczęte 30 m² powierzchni użytkowej usług;
- 3) w liczbie miejsc określonych w pkt 1 i 2 należy uwzględnić miejsca przeznaczone na parkowanie pojazdów zaopatrzonych w kartę parkingową: minimum 1 miejsce parkingowe, jeżeli ogólna liczba stanowisk wynosi 6 i więcej;
- 4) zapewnienie miejsc parkingowych dla osób z karta parkingową, zgodnie z przepisami odrębnymi.

Rozdział 7.
ZASADY MODERNIZACJI, ROZBUDOWY I BUDOWY SYSTEMÓW INFRASTRUKTURY
TECHNICZNEJ

§ 12. 1. W zakresie **zasad modernizacji, rozbudowy i budowy systemów infrastruktury technicznej:**

- 1) ustala się możliwość budowy nowych oraz przebudowę, rozbudowę, remont i rozbiórkę istniejących sieci i urządzeń infrastruktury technicznej;
- 2) ustala się zakaz lokalizacji budowli infrastruktury technicznej o wysokości równej i wyższej niż 50 m nad poziomem terenu;
- 3) dopuszcza się budowę obiektów infrastruktury technicznej na zasadach określonych w przepisach odrębnych.

2. W zakresie **zaopatrzenia w wodę:**

- 1) ustala się zaopatrzenie w wodę z miejskiej sieci wodociągowej o średnicy nie mniejszej niż 80mm, o parametrach wymaganych dla ochrony przeciwpożarowej i zaopatrzenia przyległej zabudowy lub zagospodarowania terenu;
- 2) dopuszcza się realizację hydrantów przeciwpożarowych.

3. W zakresie **odprowadzania ścieków**:

- 1) ustala się odprowadzanie ścieków do systemu zbiorczego miejskiej kanalizacji sanitarnej o średnicy nie mniejszej niż 90 mm, odprowadzającej ścieki do miejskiej oczyszczalni ścieków położonej poza granicami planu;
- 2) ustala się obowiązek uprzedniego oczyszczenia przez urządzenia zlokalizowane na działkach budowlanych ścieków technologicznych nie spełniających wymogów umożliwiających ich zrzut do sieci kanalizacji, zgodnie z przepisami odrębnymi;
- 3) ustala się zakaz wprowadzania nieoczyszczonych ścieków do wód powierzchniowych lub do gruntu, zgodnie z przepisami odrębnymi.

4. W zakresie **wód opadowych i roztopowych**:

- 1) ustala się odprowadzanie wód opadowych i roztopowych z działek budowlanych na teren nieutwardzony w granicach nieruchomości bez szkody dla gruntów sąsiednich lub do sieci kanalizacji deszczowej, zgodnie z przepisami odrębnymi;
- 2) ustala się obowiązek podczyszczenia wód opadowych i roztopowych z powierzchni utwardzonych, zgodnie z przepisami odrębnymi.

5. W zakresie **usuwania odpadów stałych** wskazuje się prowadzenie gospodarki odpadami zgodnie z przepisami odrębnymi oraz obowiązującymi w tym zakresie przepisami lokalnymi.

6. W zakresie **zaopatrzenia w energię cieplną** do celów grzewczych i technologicznych:

- 1) ustala się zasilanie z indywidualnych źródeł ciepła z wykorzystaniem paliw niskoemisyjnych, zgodnie z przepisami odrębnymi;
- 2) w zakresie urządzeń wytwarzających ciepło z odnawialnych źródeł energii nie dopuszcza się lokalizacji elektrowni wiatrowych oraz biogazowni.

7. W zakresie **zaopatrzenia w energię elektryczną**:

- 1) ustala się rozwój systemu zaopatrzenia w energię elektryczną poprzez odbudowę, rozbudowę, przebudowę, remont i modernizację istniejących linii elektroenergetycznych oraz budowę nowych linii elektroenergetycznych, a także odbudowę, rozbudowę, przebudowę, remont, modernizację i wymianę istniejących stacji rozdzielczych, transformatorowych i transformatorowo-rozdzielczych oraz budowę nowych stacji;
- 2) ustala się zaopatrzenie w energię elektryczną o parametrach technicznych określonych w przepisach odrębnych wszystkich obiektów wymagających zaopatrzenia w tę energię;
- 3) dopuszcza się budowę nowych urządzeń elektroenergetycznych 15 kV, 0,4 kV związanych z zasilaniem terenu objętego niniejszym planem lub biegnących przez niego tranzytowo, trasy linii i lokalizacje stacji trafo 15/0,4 kV zgodnie z przepisami odrębnymi, w tym dotyczącymi ochrony zieleni;
- 4) dopuszcza się adaptację istniejących i budowę nowych sieci oświetlenia ulic, placów lub innych terenów, które wymagają oświetlenia ze względu na bezpieczeństwo ludzi lub mienia;
- 5) dopuszcza się przebudowę istniejących urządzeń elektroenergetycznych kolidujących z planowanymi obiektami budowlanymi lub urządzeniami infrastruktury technicznej zgodnie z przepisami odrębnymi;
- 6) w zakresie urządzeń wytwarzających energię z odnawialnych źródeł energii nie dopuszcza się lokalizacji elektrowni wiatrowych oraz biogazowni.

8. W zakresie **telekomunikacji** ustala się obsługę z istniejących i rozbudowywanych sieci telekomunikacyjnych.

9. W zakresie **zaopatrzenia w gaz ziemny**:

- 1) ustala się zasilanie z sieci gazowej;
- 2) dopuszcza się budowę nowych urządzeń sieci gazociągowej o minimalnej średnicy 32mm, zgodnie z przepisami odrębnymi.

Rozdział 8.

USTALENIA SZCZEGÓŁOWE DLA TERENÓW

§ 13. 1. Ustala się przeznaczenie terenu pod **teren zabudowy mieszkaniowej jednorodzinnej lub usług**, oznaczony na rysunku planu symbolem **MN-U**.

2. Na terenie, o którym mowa w ust. 1, dopuszcza się:

- 1) infrastrukturę techniczną i komunikacyjną;
- 2) parkingi;
- 3) garaże, budynki gospodarcze, wiaty, altany;
- 4) zieleni urządzoną.

3. Ustala się zasady kształtowania zabudowy oraz wskaźniki zagospodarowania terenu zabudowy MN-U:

- 1) maksymalny udział powierzchni zabudowy: 30% powierzchni działki budowlanej;
- 2) udział powierzchni biologicznie czynnej: minimum 70% powierzchni działki budowlanej;
- 3) maksymalna nadziemna intensywność zabudowy: 0,9 dla działki budowlanej;
- 4) minimalna nadziemna intensywność zabudowy: 0,1 dla działki budowlanej.

4. Ustala się gabaryty i parametry obiektów budowlanych:

- 1) maksymalna wysokość zabudowy: 12,0 m dla budynków mieszkalnych, mieszkalno-usługowych, usługowych;
- 2) maksymalna wysokość zabudowy: 7,0 m dla garaży, budynków gospodarczych, wiat;
- 3) maksymalna wysokość zabudowy: 3,0 m dla altan;
- 4) przy realizacji połaci dachowych budynków stosowanie kąta nachylenia połaci wynoszącego od 0° do 45°;
- 5) nakaz stosowania kolorystyki elewacji zewnętrznych budynków w odcieniach bieli, żółci, szarości i beżu oraz w odcieniach wynikających ze stosowania na elewacjach materiałów takich jak drewno, cegła, kamień i szkło w ich naturalnych barwach;
- 6) dla dachów spadzistych nakazuje się stosowanie pokrycia w kolorach brązu, zieleni, szarości, czerni lub czerwieni, z dopuszczeniem różnych odcieni koloru, z wyjątkiem jaskrawych.

5. Ustala się wartość stawki procentowej służącej naliczeniu jednorazowej opłaty związanej ze wzrostem wartości nieruchomości dla terenu, o którym mowa w ust. 1, w wysokości 30%.

§ 14. 1. Ustala się przeznaczenie terenu pod **teren drogi dojazdowej**, stanowiący poszerzenie pasa drogowego, oznaczony na rysunku planu symbolami: **1 KDD** i **2 KDD**.

2. Na terenie, o którym mowa w ust. 1, dopuszcza się:

- 1) chodniki;
- 2) drogi rowerowe;
- 3) zieleni urządzoną;
- 4) urządzenia infrastruktury technicznej.

3. Szerokość poszerzenia dróg w liniach rozgraniczających 2 m, zgodnie z rysunkiem planu.

4. Ustala się wartość stawki procentowej służącej naliczeniu jednorazowej opłaty związanej ze wzrostem wartości nieruchomości dla terenu, o którym mowa w ust. 1, w wysokości 1%.

Rozdział 9.

SPOSÓB I TERMIN TYMCZASOWEGO ZAGOSPODAROWANIA, URZĄDZANIA I UŻYTKOWANIA TERENÓW

§ 15. Zakazuje się tymczasowego zagospodarowania, urządzania i użytkowania terenów za wyjątkiem:

- 1) zagospodarowania związanego z realizowaniem inwestycji budowlanych zgodnych z przeznaczeniem terenu w planie, z uwzględnieniem zakazu, o którym mowa w § 12 ust. 1 pkt 2;
- 2) tymczasowych obiektów budowlanych, zgodnych z przeznaczeniem terenu w planie.

Rozdział 10.
PRZEPISY KOŃCOWE

§ 16. Na obszarze wskazanym na załączniku graficznym Nr 1, z dniem wejścia w życie niniejszej uchwały, tracą moc ustalenia miejscowego planu zagospodarowania przestrzennego Miasta Stoczek Łukowski, przyjętego Uchwałą Nr XXXIII/161/2005 Rady Miasta Stoczek Łukowski z dnia 18 października 2005 roku (Dz. Urz. Woj. Lubelskiego Nr 237 z 2005r., poz. 3702).

§ 17. Wykonanie uchwały powierza się Burmistrzowi Miasta Stoczek Łukowski.

§ 18. Uchwała podlega ogłoszeniu w Dzienniku Urzędowym Województwa Lubelskiego.

§ 19. Uchwała wchodzi w życie po upływie 14 dni od daty jej ogłoszenia w Dzienniku Urzędowym Województwa Lubelskiego.

Przewodniczący Rady Miasta


Krzysztof Szczepańczyk



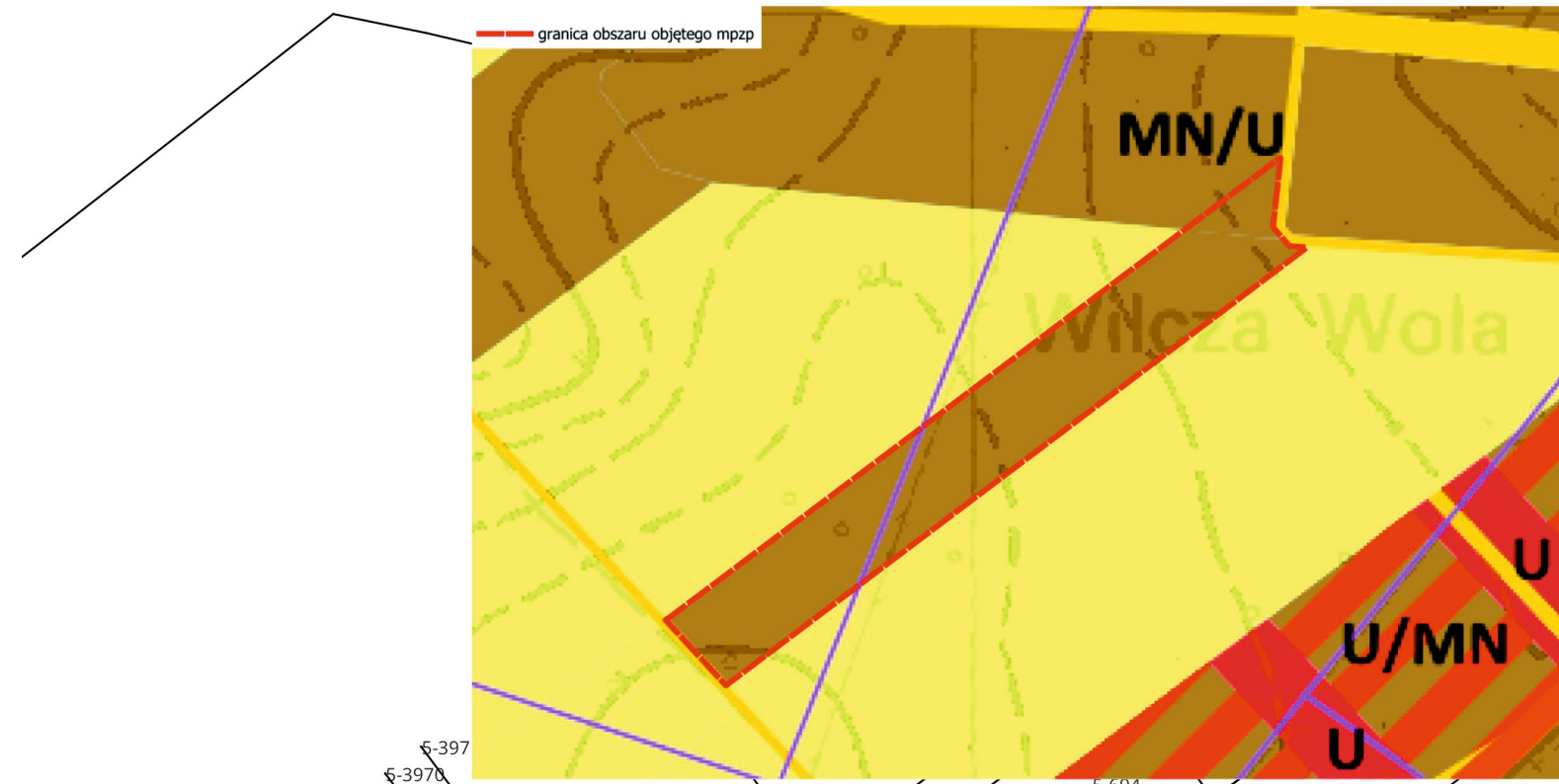
MIEJSCOWY PLAN ZAGOSPODAROWANIA PRZESTRZENNEGO DLA DZIAŁKI EWIDENCYJNEJ NR 702 W STOCZKU ŁUKOWSKIM



SKALA 1:1 000



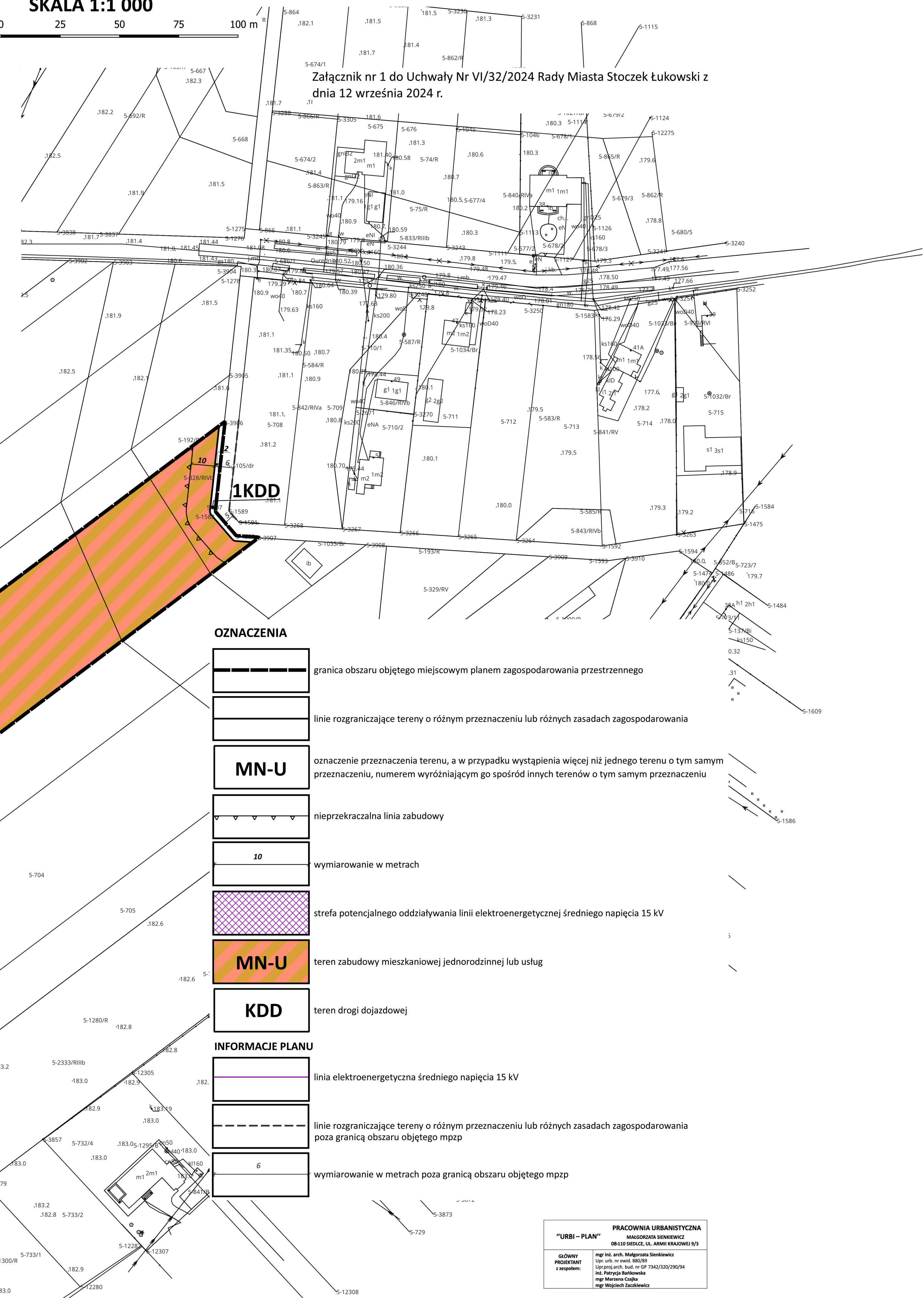
Załącznik nr 1 do Uchwały Nr VI/32/2024 Rady Miasta Stoczek Łukowski z dnia 12 września 2024 r.



Wyrys ze Studium Uwarunkowań i Kierunków Zagospodarowania Przestrzennego miasta Stoczek Łukowski (Uchwała Nr XLII/275/2022 Rady Miasta Stoczek Łukowski z dnia 28 października 2022 roku)

- MN/U tereny zabudowy mieszkaniowej jednorodzinnej i usługowej
- U/MN tereny zabudowy usługowej i mieszkaniowej jednorodzinnej
- U tereny zabudowy usługowej
- TERENY ROLNE
 - tereny gruntów ornych
- SYSTEMY KOMUNIKACJI I INFRASTRUKTURY TECHNICZNEJ
 - pozostałe drogi (miejskie)
 - linia elektroenergetyczna średniego napięcia 15 kV

Rysunek planu w skali 1:1000, został sporządzony na urzędowej kopii mapy zasadniczej potwierdzonej za zgodność z oryginałem przechowywanej w Państwowym Ośrodku Dokumentacji Geodezyjnej i Kartograficznej. Licencja nr PODGIK.6640.1.59.2023_0611_P. Mapa została udośćniona w dniu 17.07.2023 roku. Układ współrzędnych PL-2000, układ wysokościowy PL-EVRF2007-NH



OZNACZENIA

- granicą obszaru objętego miejscowym planem zagospodarowania przestrzennego
- linie rozgraniczające tereny o różnym przeznaczeniu lub różnych zasadach zagospodarowania
- MN-U** oznaczenie przeznaczenia terenu, a w przypadku wystąpienia więcej niż jednego terenu o tym samym przeznaczeniu, numerem wyróżniającym go spośród innych terenów o tym samym przeznaczeniu
- nieprzekraczalna linia zabudowy
- 10** wymiarowanie w metrach
- strefa potencjalnego oddziaływania linii elektroenergetycznej średniego napięcia 15 kV
- MN-U** teren zabudowy mieszkaniowej jednorodzinnej lub usług
- KDD** teren drogi dojazdowej
- INFORMACJE PLANU**
- linia elektroenergetyczna średniego napięcia 15 kV
- linie rozgraniczające tereny o różnym przeznaczeniu lub różnych zasadach zagospodarowania poza granicą obszaru objętego mpzp
- 6** wymiarowanie w metrach poza granicą obszaru objętego mpzp

"URBI - PLAN"		PRACOWNIA URBANISTYCZNA	
		MAGORATA SIENKIEWICZ	
		08-110 SIENIEC, UL. MIŁYNI BRONOWEJ 9/3	
GŁÓWNY PROJEKTANT z zespołem:	mgr inż. arch. Magorzata Sienkiewicz	Upr. arch. nr ewid. 880/89	Upr. arch. nr ewid. nr GP 7342/320/290/94
	mgr Marzena Czajka	mgr Mariola Baranowska	mgr Wojciech Szlachetnicki

Załącznik nr 2 do Uchwały Nr VI/32/2024
Rady Miasta Stoczek Łukowski
z dnia 12 września 2024 roku

**Rozstrzygnięcie o sposobie rozpatrzenia uwag wniesionych
do wyłożonego do publicznego wglądu
projektu miejscowego planu zagospodarowania przestrzennego
dla działki ewidencyjnej nr 702 w Stoczku Łukowskim**

Projekt miejscowego planu zagospodarowania przestrzennego dla działki ewidencyjnej nr 702 w Stoczku Łukowskim wraz z prognozą oddziaływania na środowisko został wyłożony do publicznego wglądu w dniach od 22.05.2024 r. do 12.06.2024 r., uwagi można było wnosić do dnia 04.07.2024 r.

Podczas wyłożenia projektu wyżej wymienionego planu miejscowego do publicznego wglądu oraz w wyznaczonym terminie na wniesienie uwag, zgodnie z art. 17 pkt 11 ustawy z dnia 27 marca 2003 r. o planowaniu i zagospodarowaniu przestrzennym (Dz. U. z 2024 r. poz. 1130) w związku z art. 67 ust. 3 pkt 4 ustawy z dnia 7 lipca 2023 r. o zmianie ustawy o planowaniu i zagospodarowaniu przestrzennym oraz niektórych innych ustaw (Dz. U. z 2023r. poz. 1688), do Burmistrza Miasta Stoczek Łukowski nie wpłynęły żadne uwagi i wnioski dotyczące projektu miejscowego planu zagospodarowania przestrzennego dla działki ewidencyjnej nr 702 w Stoczku Łukowskim i prognozy oddziaływania na środowisko wyżej wymienionego planu.

W związku z powyższym, Rada Miasta Stoczek Łukowski postanawia o odstąpieniu od rozstrzygnięcia.

.....
Przewodniczący Rady Miasta Stoczek Łukowski

Załącznik nr 3 do Uchwały Nr VI/32/2024
Rady Miasta Stoczek Łukowski
z dnia 12 września 2024 roku

**Rozstrzygnięcie Rady Miasta Stoczek Łukowski o sposobie realizacji, zapisanych
w miejscowym planie zagospodarowania przestrzennego
dla działki ewidencyjnej nr 702 w Stoczku Łukowskim,
inwestycji z zakresu infrastruktury technicznej, które należą do zadań własnych gminy,
oraz zasadach ich finansowania, zgodnie z przepisami o finansach publicznych**

Zgodnie z art. 20 ustawy z dnia 27 marca 2003 r. o planowaniu i zagospodarowaniu przestrzennym (Dz. U. z 2024 r. poz. 1130), w związku z art. 67 ust. 3 pkt 4 ustawy z dnia 7 lipca 2023 r. o zmianie ustawy o planowaniu i zagospodarowaniu przestrzennym oraz niektórych innych ustaw (Dz. U. z 2023 r. poz. 1688), określa się sposób realizacji oraz zasady finansowania inwestycji z zakresu infrastruktury technicznej, które należą do zadań własnych gminy, zapisanych w miejscowym planie zagospodarowania przestrzennego dla działki ewidencyjnej nr 702 w Stoczku Łukowskim.

Zgodnie z prognozą skutków finansowych, wszelkie działania inwestycyjne na terenie objętym planem realizowane będą przez inwestora, bez udziału środków finansowych z budżetu gminy.

.....
Przewodniczący Rady Miasta Stoczek Łukowski

Załącznik Nr 4 do uchwały Nr VI/32/2024

Rady Miasta Stoczek Łukowski

z dnia 12 września 2024 r.

Zalacznik4.gml

Dane przestrzenne, o których mowa w art. 67a ust. 3 i 5 ustawy z dnia 27 marca 2003 r. o planowaniu i zagospodarowaniu przestrzennym (j.t. Dz.U. z 2020 r. poz. 293 z późn. zm.) ujawnione zostaną po kliknięciu w ikonę