



# DZIENNIK URZĘDOWY

## WOJEWÓDZTWA LUBELSKIEGO

---

Lublin, dnia 23 stycznia 2026 r.

Poz. 471

### UCHWAŁA NR XVIII/103/2025 RADY GMINY JANOWIEC

z dnia 30 grudnia 2025 r.

#### **w sprawie wyznaczenia obszaru zdegradowanego i obszaru rewitalizacji dla Gminy Janowiec**

Na podstawie art. 18 ust. 2 pkt 15 ustawy z dnia 8 marca 1990 r. o samorządzie gminnym (Dz.U. z 2025 r. poz. 1153) w związku z art. 8 ust. 1, art. 11 ust. 4 i art. 13 ustawy z dnia 9 października 2015 r. o rewitalizacji (Dz.U. z 2024 r. poz. 278) uchwala się, co następuje:

**§ 1. 1.** Na obszarze gminy Janowiec wyznacza się obszar zdegradowany i obszar rewitalizacji.

2. Granice obszaru zdegradowanego i obszaru rewitalizacji na terenie Gminy Janowiec określają załączniki stanowiące integralną część uchwały.

**§ 2.** Wykonanie uchwały powierza się Wójtowi Gminy Janowiec.

**§ 3.** Uchwała wchodzi w życie po upływie 14 dni od dnia ogłoszenia w Dzienniku Urzędowym Województwa Lubelskiego.

Przewodnicząca Rady Gminy

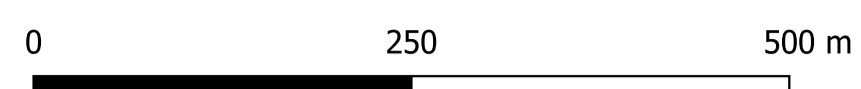
**Aldona Wojtalik**

# Mapa obszaru zdegradowanego i obszaru rewitalizacji na terenie gminy Janowiec

Mapa z wykorzystaniem mapy zasadniczej aktualna na dzień 19.08.2025 r.

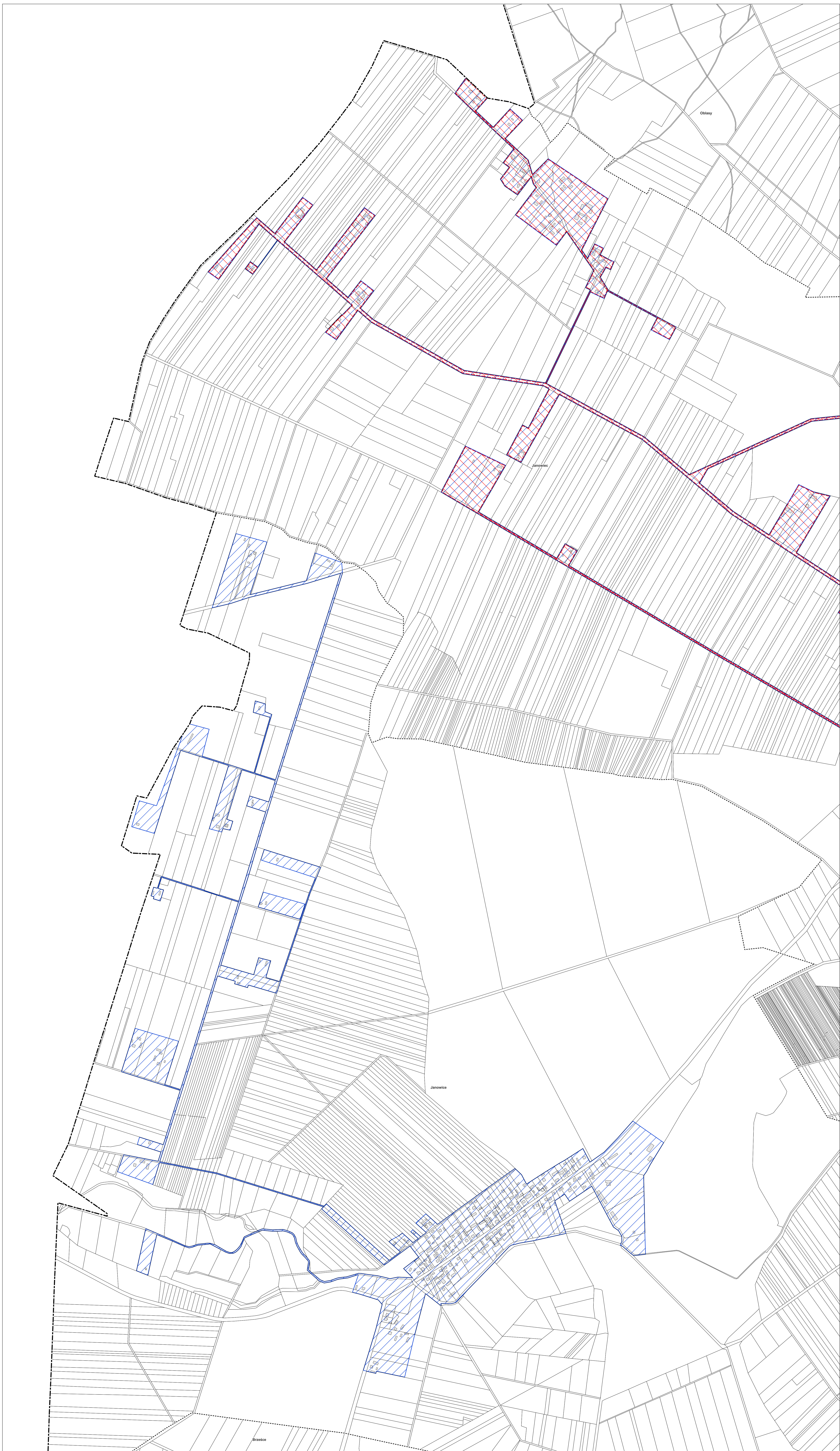
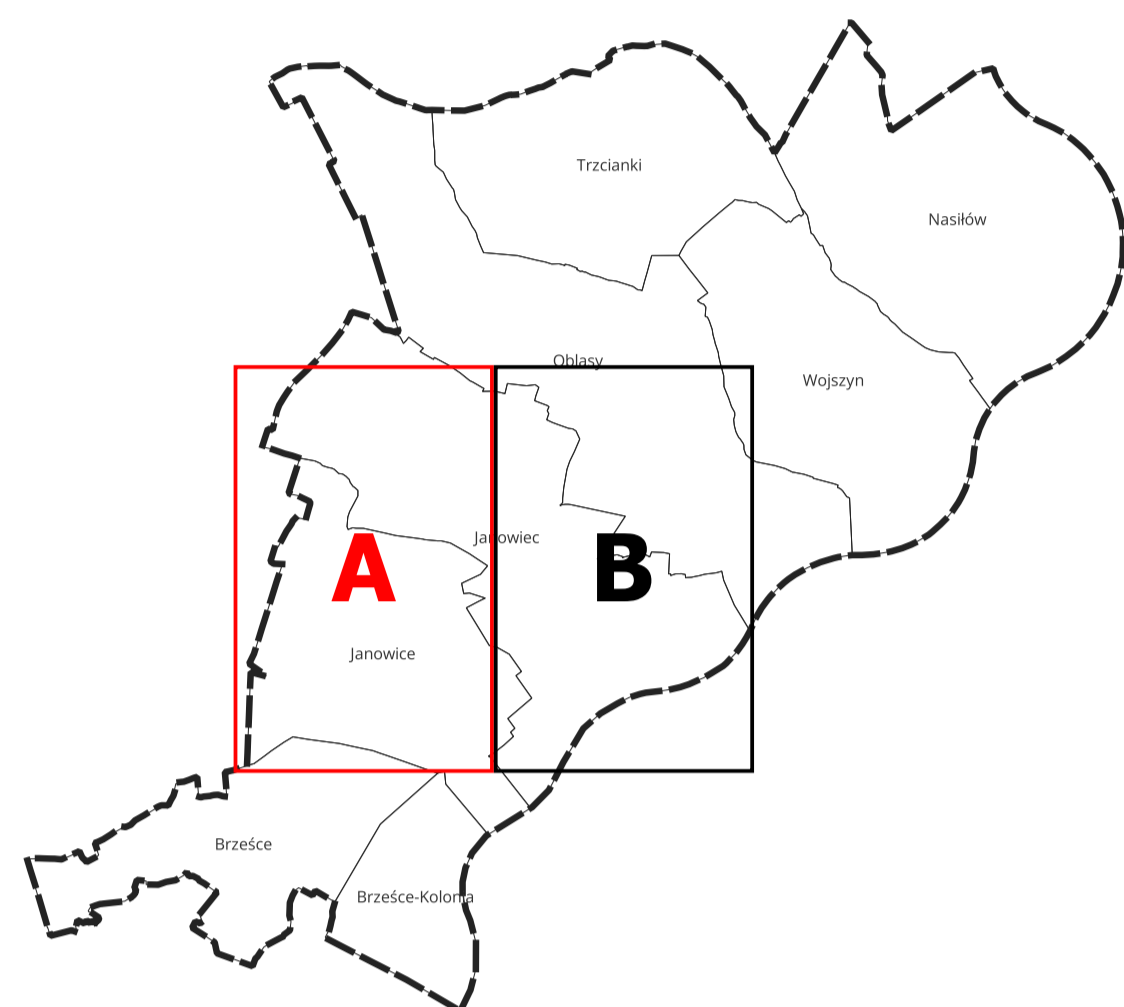
Arkusz A. Janowice i Janowiec

Skala 1:5000



## Legenda

- Granica gminy
- Granice sołectw
- Działki ewidencyjne
- Budynki
- Granica obszaru rewitalizacji
- Granica obszaru zdegradowanego



# Mapa obszaru zdegradowanego i obszaru rewitalizacji na terenie gminy Janowiec

Mapa z wykorzystaniem mapy zasadniczej aktualna na dzień 19.08.2025 r.

Arkusz B. Janowiec

Skala 1:5000



## Legenda

- Granica gminy
- Granice sołectw
- Działki ewidencyjne
- Budynki
- Granica obszaru rewitalizacji
- Granica obszaru zdegradowanego

