



DZIENNIK URZĘDOWY

WOJEWÓDZTWA WARMIŃSKO-MAZURSKIEGO

Olsztyn, dnia 30 września 2015 r.

Poz. 3373

UCHWAŁA NR XI/80/2015 RADY MIEJSKIEJ W GOŁDAPI

z dnia 2 września 2015 r.

w sprawie ustalenia zmiany przebiegu niektórych dróg gminnych na terenie Gminy Gołdap

Na podstawie art. 7 ust 1 pkt 2, art. 18 ust 2 pkt 15 ustawy z dnia 8 marca 1990 roku o samorządzie gminnym (tekst jedn. Dz.U. z 2013 r., poz 594 ze zm) oraz art. 7 ust. 3 ustawy z dnia 21 marca 1985 r. o drogach publicznych (tekst jedn. Dz.U. z 2015 r., poz 460 ze zm), po zasięgnięciu opinii Zarządu Powiatu Gołdapskiego, Rada Miejska w Gołdapi uchwala co następuje:

§ 1. Ustala się zmianę przebiegu niektórych dróg gminnych na terenie Gminy Gołdap zaliczonych Uchwałą Nr XVI/107/87 Wojewódzkiej Rady Narodowej w Suwałkach z dnia 11 listopada 1987 r. w sprawie zaliczenia dróg do kategorii dróg gminnych (Dz.U. Województwa Suwalskiego Nr 24, poz. 111). Zmiany przebiegu dotyczą następujących dróg:

1. droga gminna nr 137001 N (dawny nr 4006001)
2. droga gminna nr 137004 N (dawny nr 4006002 - część)
3. droga gminna nr 137006 N (dawny nr 4006005)
4. droga gminna nr 137008 N (dawny nr 4006025)
5. droga gminna nr 137013 N (dawny nr 4006007)
6. droga gminna nr 137014 N (dawny nr 4006022)
7. droga gminna nr 137015 N (dawny nr 4006021)
8. droga gminna nr 137020 N (dawny nr 4006009)
9. droga gminna nr 137025 N (dawny nr 4006032)
10. droga gminna nr 137030 N (dawny nr 4006039)

§ 2. Szczegółowy opis przebiegu ww. dróg gminnych przed zmianą i po zmianie zawarty jest w tabeli stanowiącej załącznik nr 1 do niniejszej uchwały. Przebieg oraz położenie ww. dróg gminnych przed zmianą i po zmianie oddają mapy (5 arkuszy), stanowiące załączniki nr 2 – 6 do niniejszej uchwały.

§ 3. Wykonanie uchwały powierza się Burmistrzowi Gołdapi.

§ 4. Uchwała wchodzi w życie po upływie 14 dni od dnia ogłoszenia jej w Dzienniku Urzędowym Województwa Warmińsko - Mazurskiego.

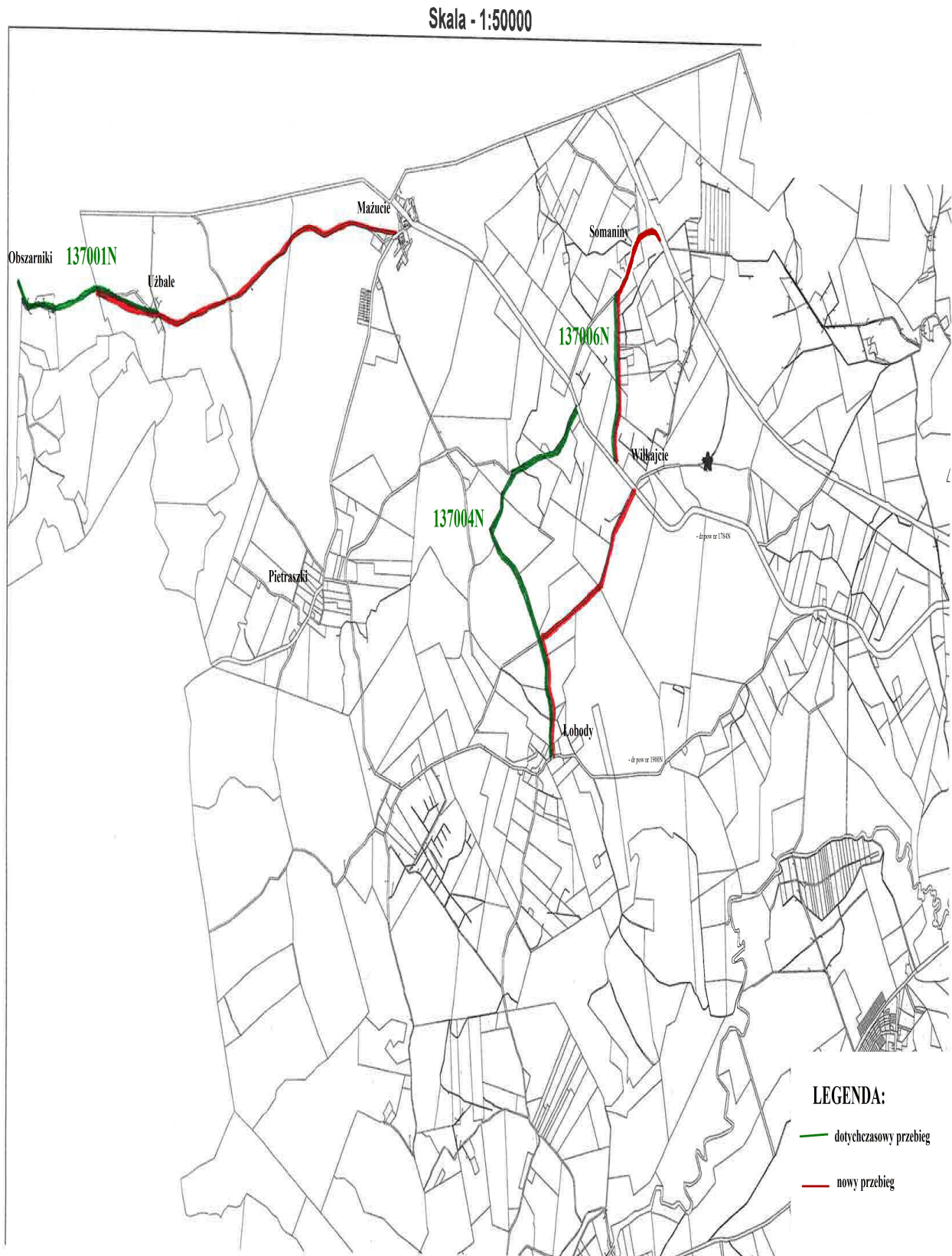
Wiceprzewodniczący Rady
Miejskiej

Jan Steć

**Załącznik nr 1
do Uchwały Nr XI/80/2015
Rady Miejskiej w Gołdapi
z dnia 2 września 2015 r.**

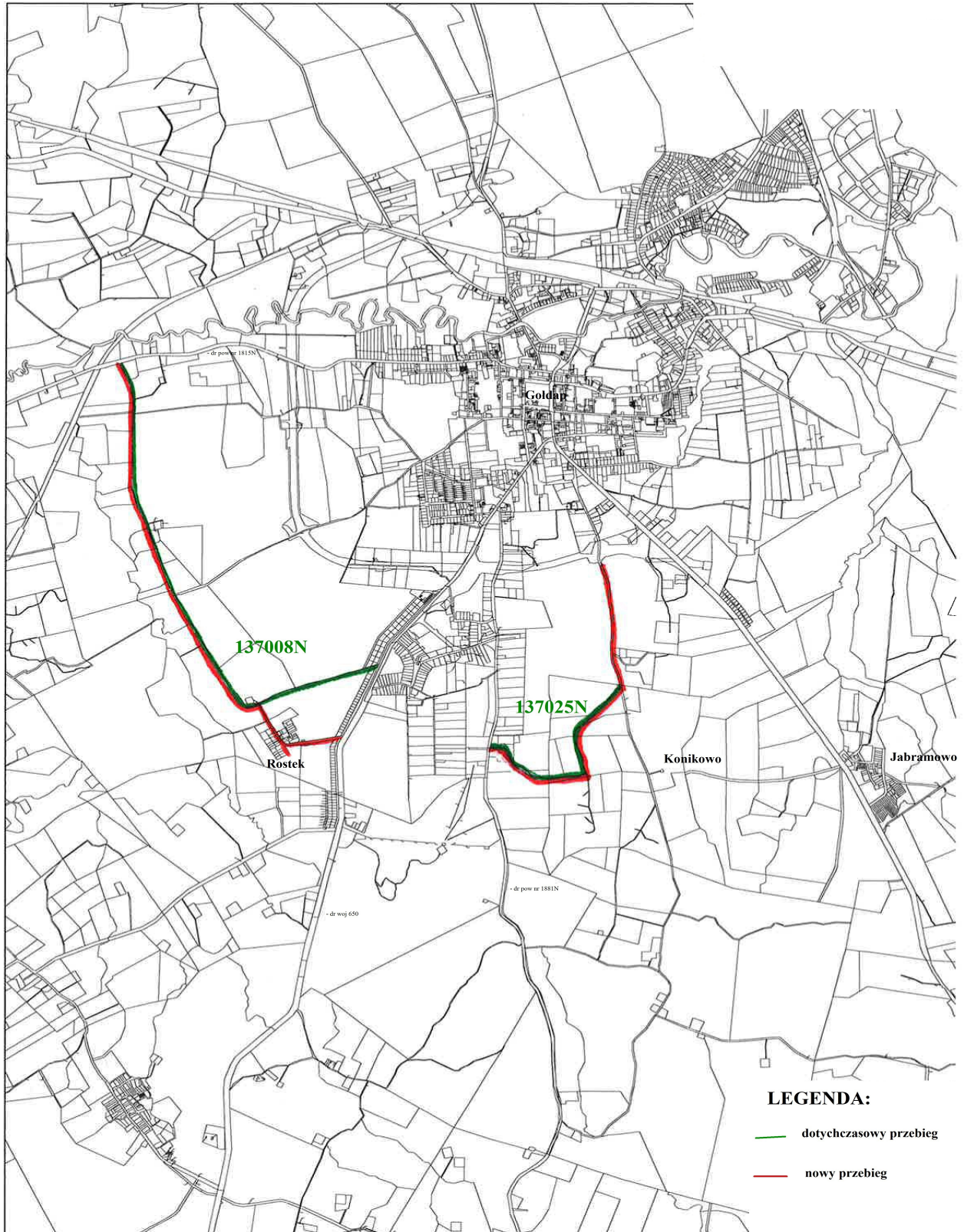
Lp.	Numer drogi	Dotychczasowy przebieg drogi	Nowy przebieg drogi
1	137001 N	gr. gm. - Uźbale	gr. gm - Uźbale – dr. pow. nr 1784N (Mażucie)
2	137004 N	dr. pow. nr 1784 N - Łobody	dr. pow. nr 1784 N (Wiłkajcie) – dr. pow. nr 1900 N (Łobody)
3	137006 N	dr. gm. nr 137005 N – dr.pow. nr 1784 N	dr. pow. nr 1784 N (Wiłkajcie) – Somaniny (torowisko)
4	137008 N	dr. pow. nr 1815 N – Gołdap	dr. pow. nr 1815 N – dr woj nr 650 (Gołdap)
5	137013 N	Juchnajcie – Grabowo	dr. pow. nr 1815 N (Juchnajcie) – dr. pow. nr 1788 N (Włosty)
6	137014 N	dr. pow. nr 1768 N – Sokoły	dr. pow. nr 1768 N (Sokoły) – dr. pow. nr 1788 N (Rożyńsk Wielki)
7	137015 N	Nowa Boćwinka – Rożyńsk Wielki	dr. gm. nr 137046N (Nowa Boćwinka) – dr. pow. nr 1788 N (Rożyńsk Wielki)
8	137020 N	Główka – gr. gm	dr. woj. nr 650 (Główka) – Gieraliszki – dr. woj. nr 650 (Główka)
9	137025 N	Gołdap – dr. gm. nr 137024 N	dr. pow. nr 1881N (Gołdap) –Konikowo – dr kraj. nr 65 (obwodnica Gołdapi)
10	137030 N	Marcinowo – dr.pow. nr 1790 N (Kowalki)	dr. woj. nr 650 (Marcinowo) – Osowo - dr. woj. nr 650 (Marcinowo)

Załącznik graficzny nr 2
Do Uchwały Nr XI/80/2015
Rady Miejskiej w Gołdapi
z dnia 2 września 2015 r.



Załącznik graficzny nr 3
Do Uchwały Nr XI/80/2015
Rady Miejskiej w Gołdapi
z dnia 2 września 2015 r.

Skala - 1:50000

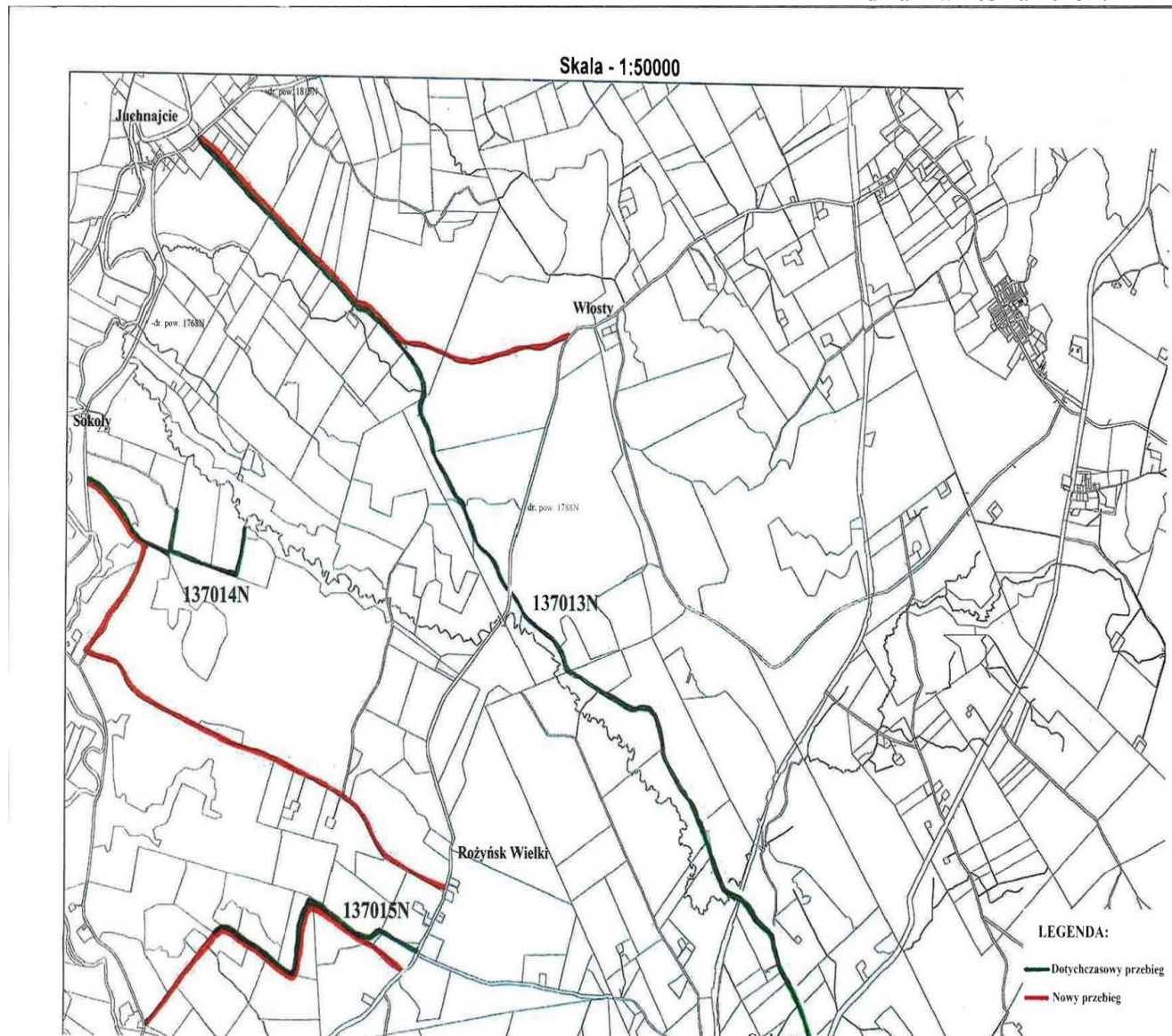


LEGENDA:

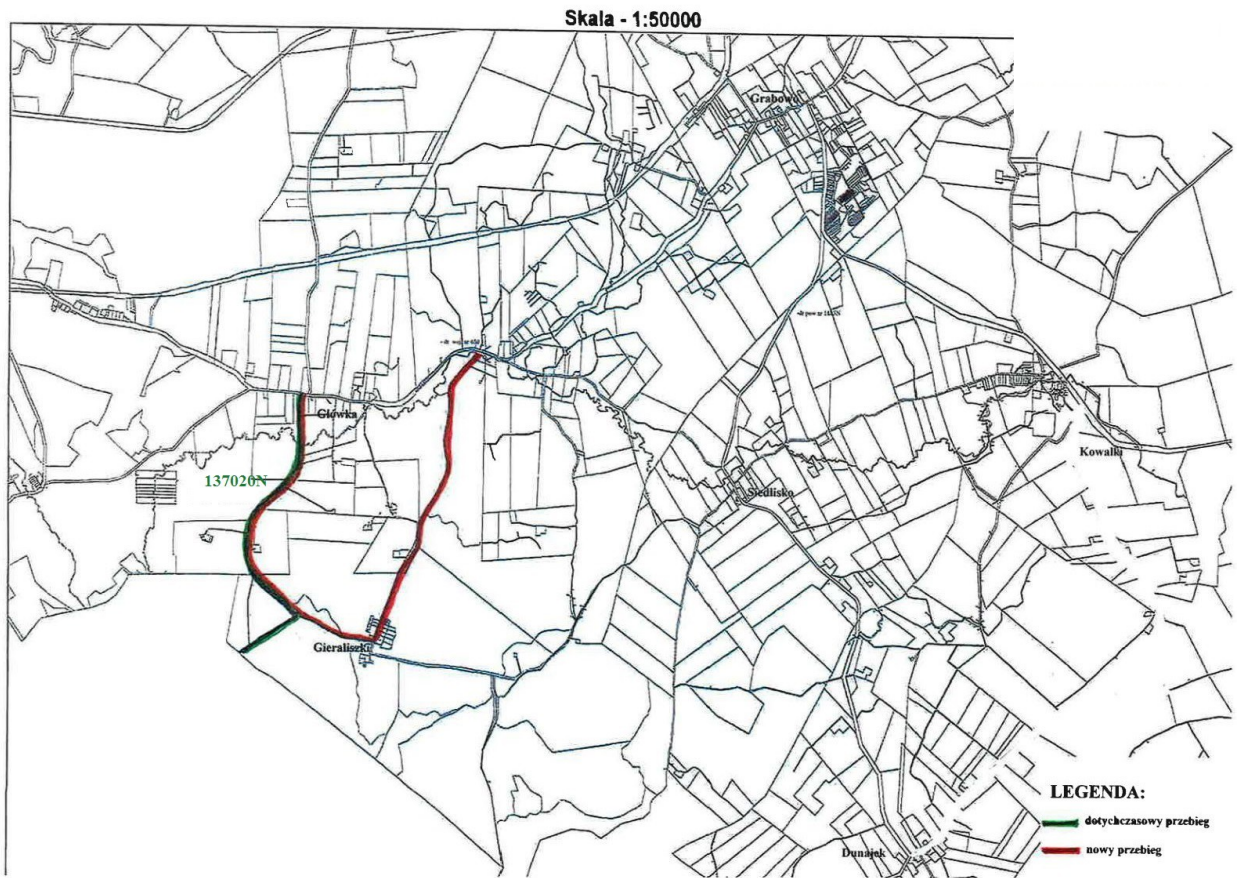
— dotychczasowy przebieg

— nowy przebieg

Załącznik graficzny nr 4
Do Uchwały Nr XI/80/2015
Rady Miejskiej w Gołdapi
z dnia 2 września 2015 r.



Załącznik graficzny nr 5
Do Uchwały Nr XI/80/2015
Rady Miejskiej w Gołdapi
z dnia 2 września 2015 r.



Załącznik graficzny Nr 6
Do Uchwały Nr XI/80/2015
Rady Miejskiej w Gołdapi
z dnia 2 września 2015 roku

Skala - 1:50000

