



# DZIENNIK URZĘDOWY

## WOJEWÓDZTWA WARMIŃSKO-MAZURSKIEGO

Olsztyn, dnia 4 listopada 2015 r.

Poz. 3843

### UCHWAŁA NR XII/88/2015 RADY MIEJSKIEJ W GOŁDAPU

z dnia 23 września 2015 r.

#### w sprawie pozbawienia niektórych dróg położonych na terenie Gminy Gołdap kategorii dróg gminnych poprzez wyłączenie z użytkowania publicznego

Na podstawie art. 7 ust 1 pkt 2, art. 18 ust 2 pkt 15 ustawy z dnia 8 marca 1990 roku o samorządzie gminnym ( Dz.U. z 2013 r., poz 594 ze zm.) oraz art. 10 ust. 1, 2, 3 ustawy z dnia 21 marca 1985 r. o drogach publicznych (Dz.U. z 2015 r., poz 460 ze zm.), po zasięgnięciu opinii Zarządu Powiatu Gołdapskiego, Rada Miejska w Gołdapi uchwala co następuje:

**§ 1.** Pozbawia się niżej wymienione odcinki dróg położonych na terenie gminy Gołdap kategorii dróg gminnych poprzez wyłączenie ich z użytkowania publicznego:

Lp	Nr drogi	Przebieg	Odcinek wyłączany z użytkowania	Dawny nr
1	137003 N	dr. gm. nr 137002 N (Pietraszki) -dr. gm. nr 137004 N	Na całym odcinku	4006004
2	137005 N	dr. pow. nr 1784 N - Somaniny	Odcinek drogi – dz. nr geod. 107 oraz część dz. nr geod. 85 (pozostała część dz. nr geod. 85 włączenie w ciąg drogi nr 137006 N)	4006002- część
3	137007 N	dr. pow. nr 1784 N (Łobody) - Skoczne	Na całym odcinku	4006006
4	137009 N	Gołdap – dr. gm. nr 137008 N	Na całym odcinku	4006026
5	137010 N	Kośmidry - dr. pow. nr 1788 N	Na całym odcinku	4006012
6	137012N	dr. pow. nr 1815N (Juchnajcie) – dr. gm. nr 137011N	Na całym odcinku	4006023
7	137017 N	Włosty - Marcinowo	Na całym odcinku	4006027
8	137019 N	Dąbie - Główka	Na całym odcinku	4006028
9	137021 N	Jeziorki Wielkie – dr. pow. nr 1879 N	Na całym odcinku	4006013- część
10	137023 N	Gieraliszki – dr. gm. nr 137022 N	Na całym odcinku	4006010
11	137024 N	Gołdap – Konikowo - Janowo	Na całym odcinku	4006033
12	137026 N	dr. wojew. nr 650 – dr. pow. nr 1881 N	Na całym odcinku	4006031 - część
13	137028 N	dr. pow. nr 1881 N (Pietrasze) - dr. pow. nr 1883 N (Wrotkowo)	Na całym odcinku	4006015

14	137029 N	Grabowo - Osowo	Na całym odcinku	4006038
15	137031 N	dr. pow. nr 1879 N(Grabowo) – dr.gm. nr 137030 N	Na całym odcinku	4006040
16	137032 N	dr. pow. nr 1790 N (Kowalki) - dr. pow. nr 1881N (Pietrasze)	Na całym odcinku	4006041
17	137033 N	Nasuty - (Błazejowo)	Na całym odcinku	4006029
18	137034N	Dunajek – dr. pow. nr 1790N (Kowalki)	Na całym odcinku	4006014
19	137035 N	dr. kraj. Nr 65(Kozaki) - Kolniszki	Na całym odcinku	4006020 - część
20	137037 N	dr. pow. nr 1883 N (Zatyki) – dr. gm. nr 137036 N	Na całym odcinku	4006017
21	137038 N	dr. pow. nr 1883 N - Dzięgiele	Na całym odcinku	4006019
22	137039 N	Wilkasy – gr.gm. (Szeszki)	Na całym odcinku	4006030
23	137040 N	Kolniszki- Kołkowo	Na całym odcinku	4006034
24	137042 N	dr. wojew. Nr 651 (Rakówko) - Czarnówko	Na całym odcinku	4006035
25	137043 N	Żelazki – gr. wojew. (Bitkowo)	Na całym odcinku	4006037
26	137044 N	dr. kraj. Nr 65 – dr. gm. nr 137035 N (Kozaki)	Na całym odcinku	4006020 - część

§ 2. Położenie dróg wyłączonych z użytkowania jako dróg publicznych oddają mapy (9 arkuszy), stanowiące załączniki do niniejszej uchwały.

§ 3. Wykonanie uchwały powierza się Burmistrzowi Gołdapi.

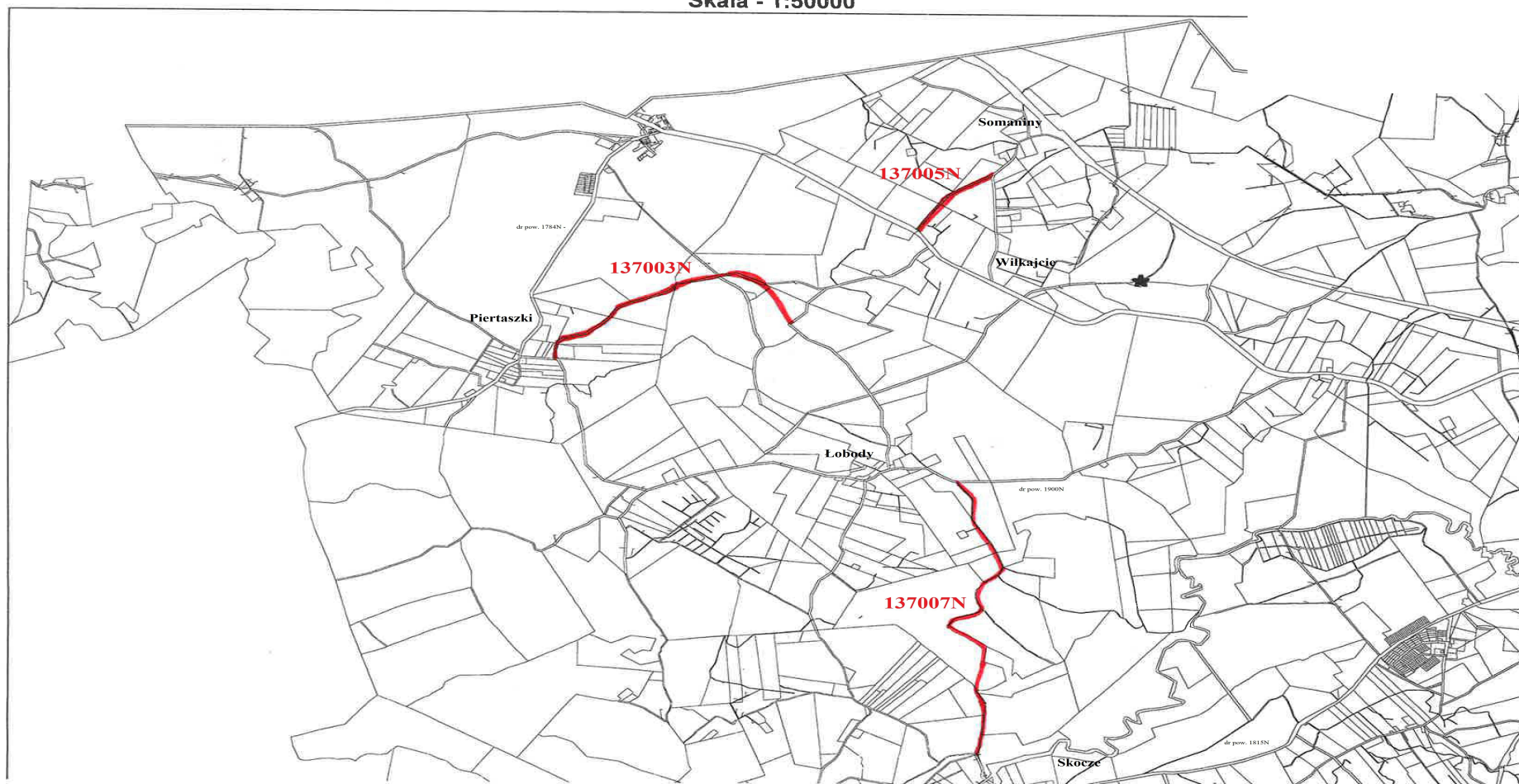
§ 4. Uchwała wchodzi w życie po upływie 14 dni od dnia ogłoszenia jej w Dzienniku Urzędowym Województwa Warmińsko - Mazurskiego, z mocą obowiązującą od dnia 1 stycznia 2016 r.

Przewodniczący Rady  
Miejskiej

**Andrzej Pianka**

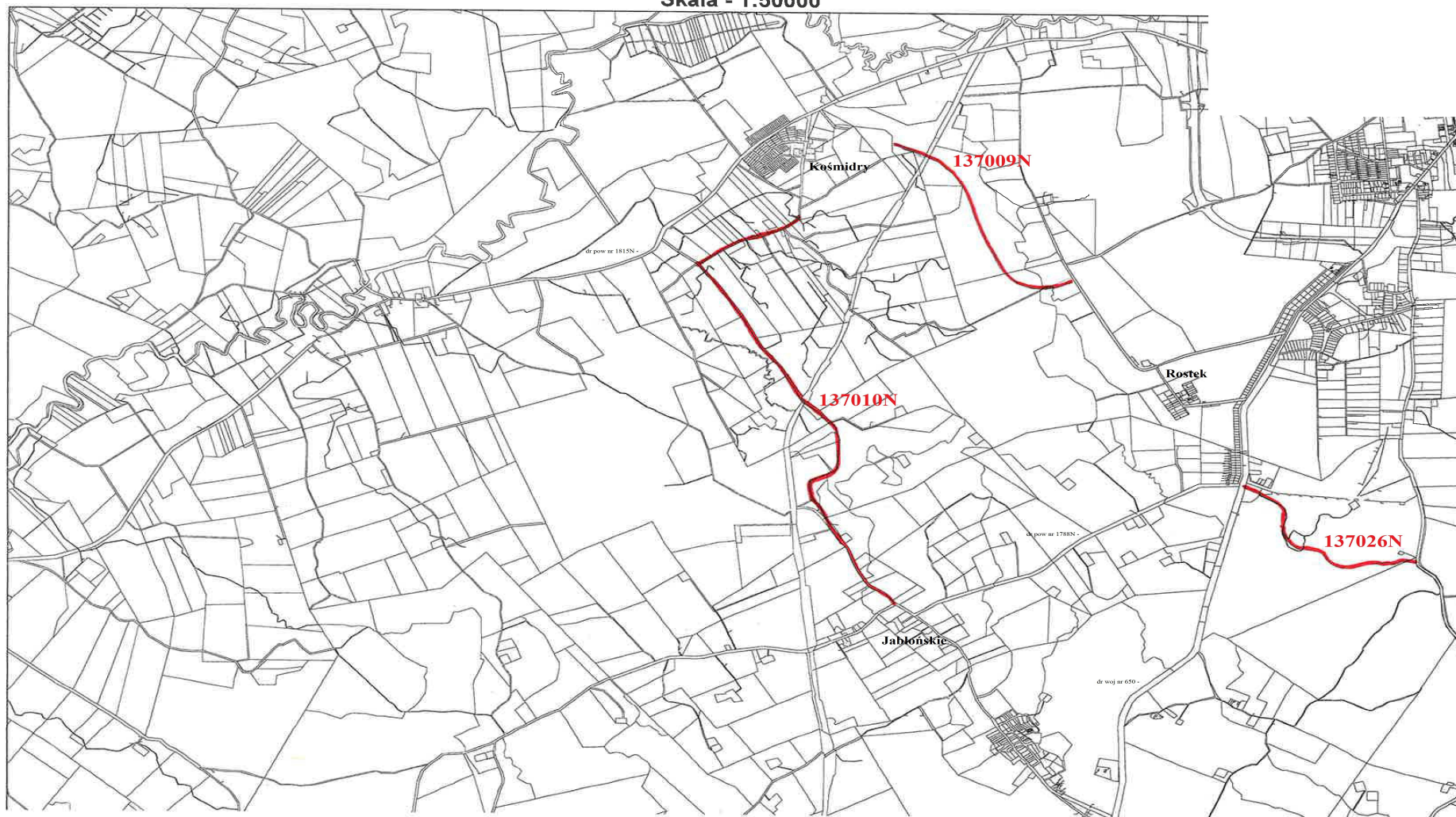
Załącznik graficzny nr 1  
Do Uchwały Nr XII/88/2015  
Rady Miejskiej w Gołdapi  
z dnia 23 września 2015 r.

Skala - 1:50000

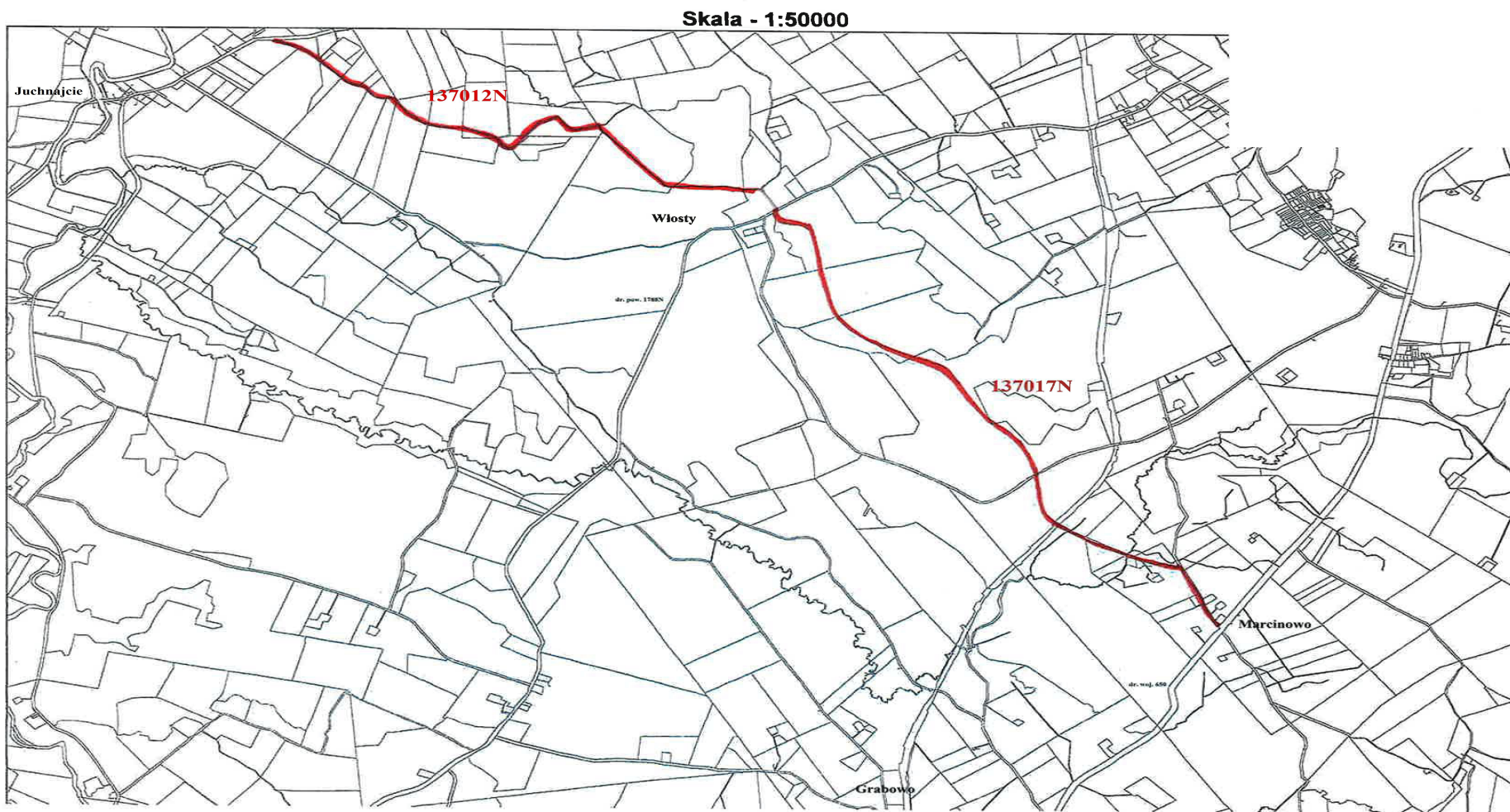


Załącznik graficzny nr 2  
Do Uchwały Nr XII/88/2015  
Rady Miejskiej w Gołdapi  
z dnia 23 września 2015 r.

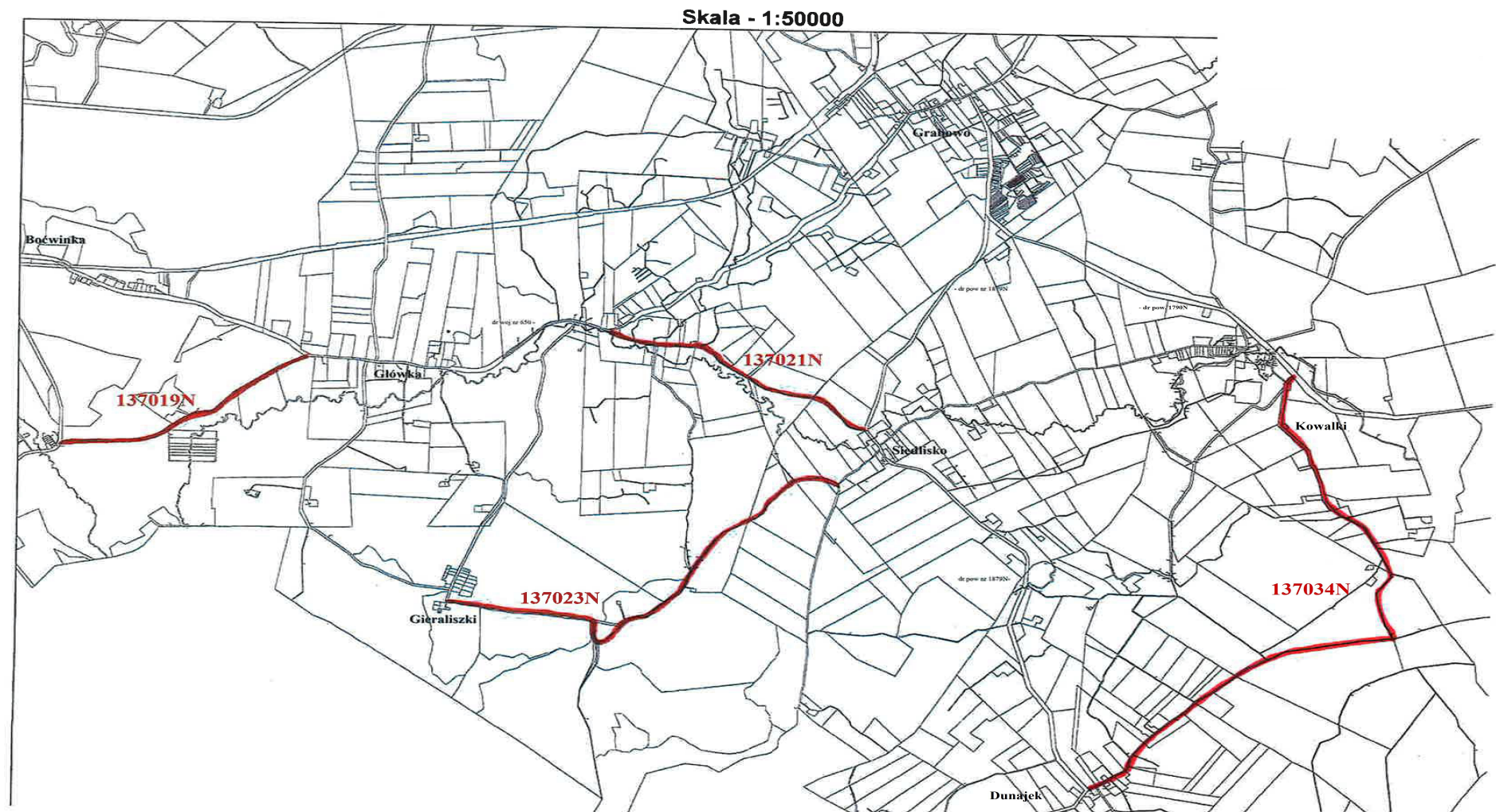
Skala - 1:50000



Załącznik graficzny nr 3  
Do Uchwały Nr XII/88/2015  
Rady Miejskiej w Gołdapi  
z dnia 23 września 2015 r.

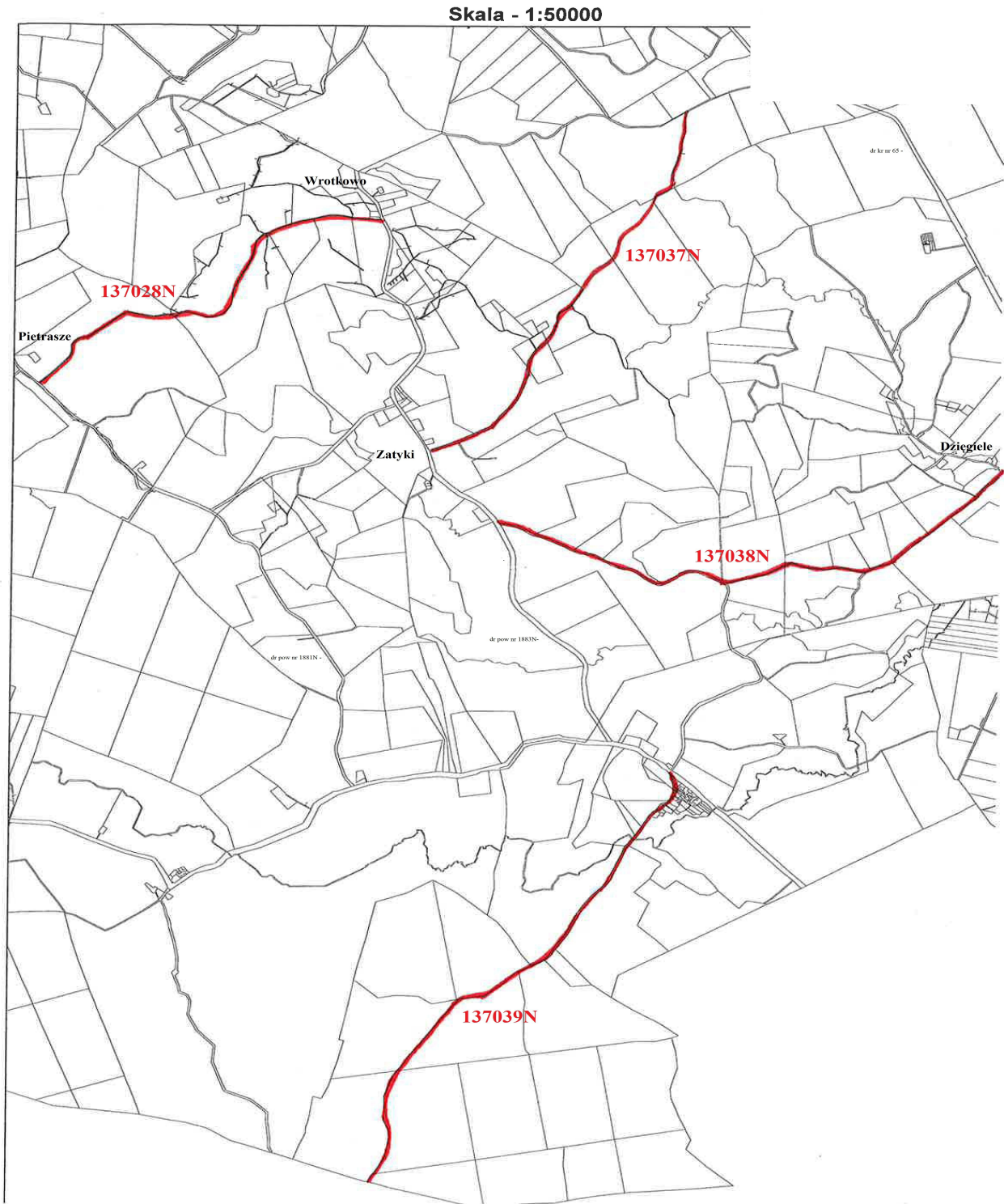


Załącznik graficzny nr 4  
Do Uchwały Nr XII/88/2015  
Rady Miejskiej w Gołdapi  
z dnia 23 września 2015 r.



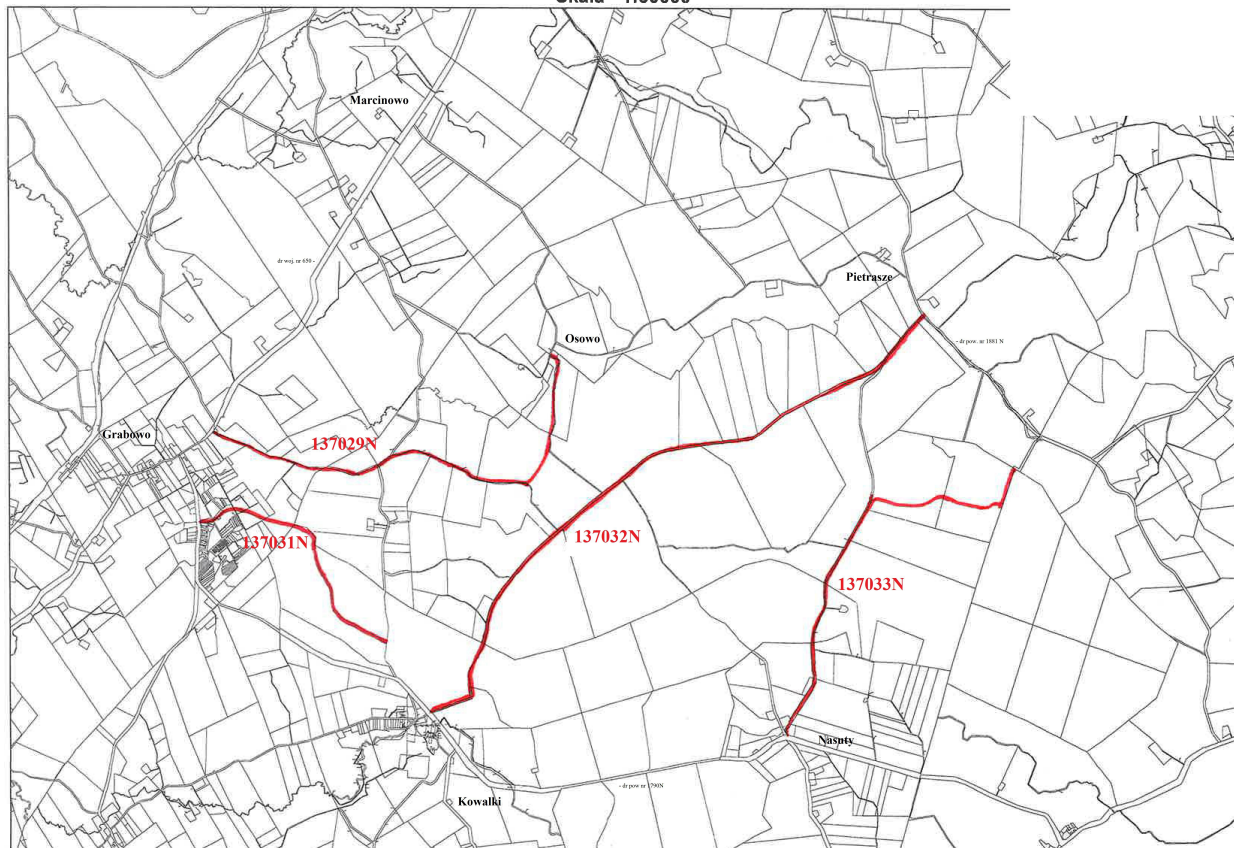


Załącznik graficzny nr 5  
Do Uchwały Nr  
XII/88/2015  
Rady Miejskiej w Gołdapi  
z dnia 23 września 2015 r.

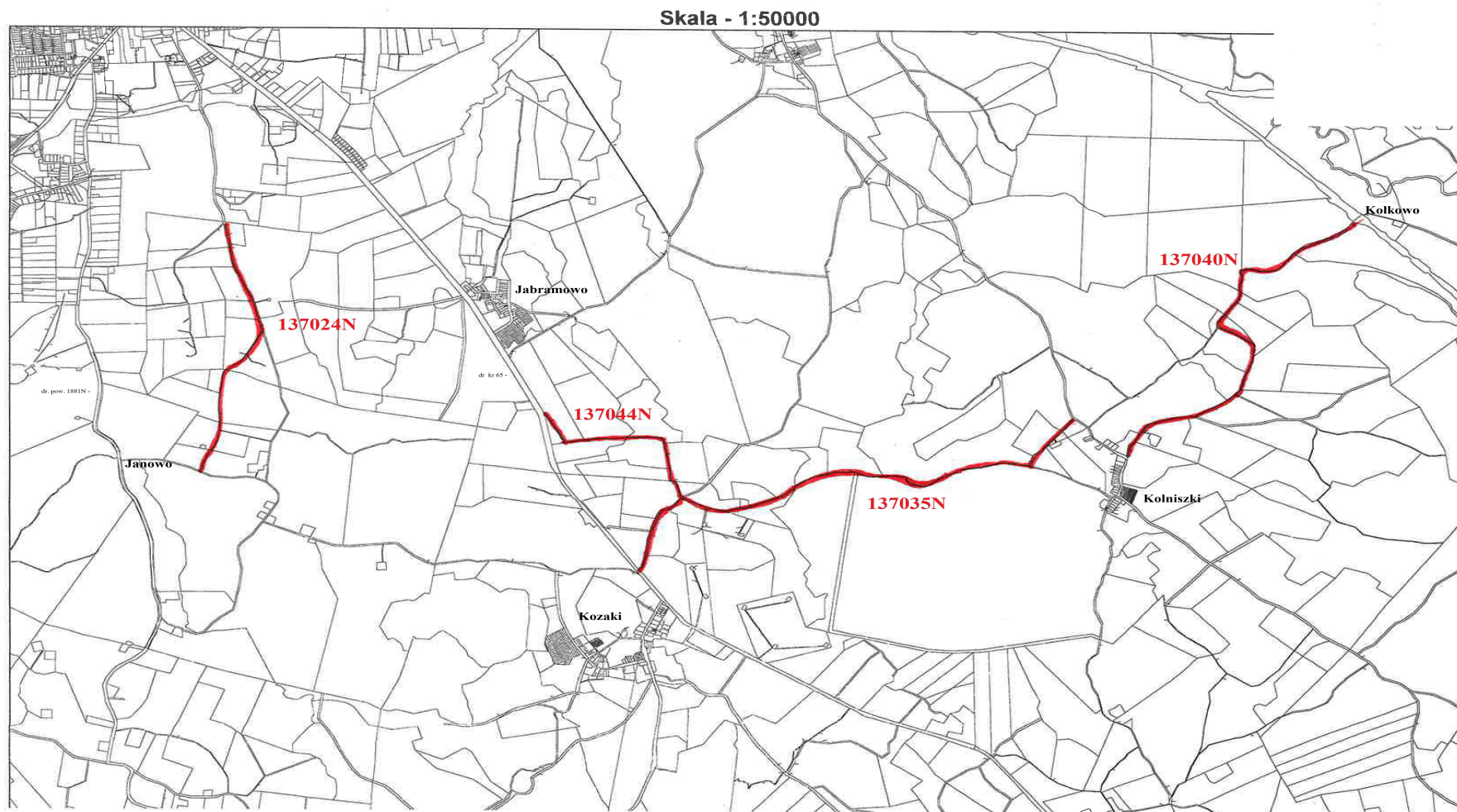


Załącznik graficzny nr 6  
Do Uchwały Nr XII/88/2015  
Rady Miejskiej w Gołdapi  
z dnia 23 września 2015 r.

Skala - 1:50000

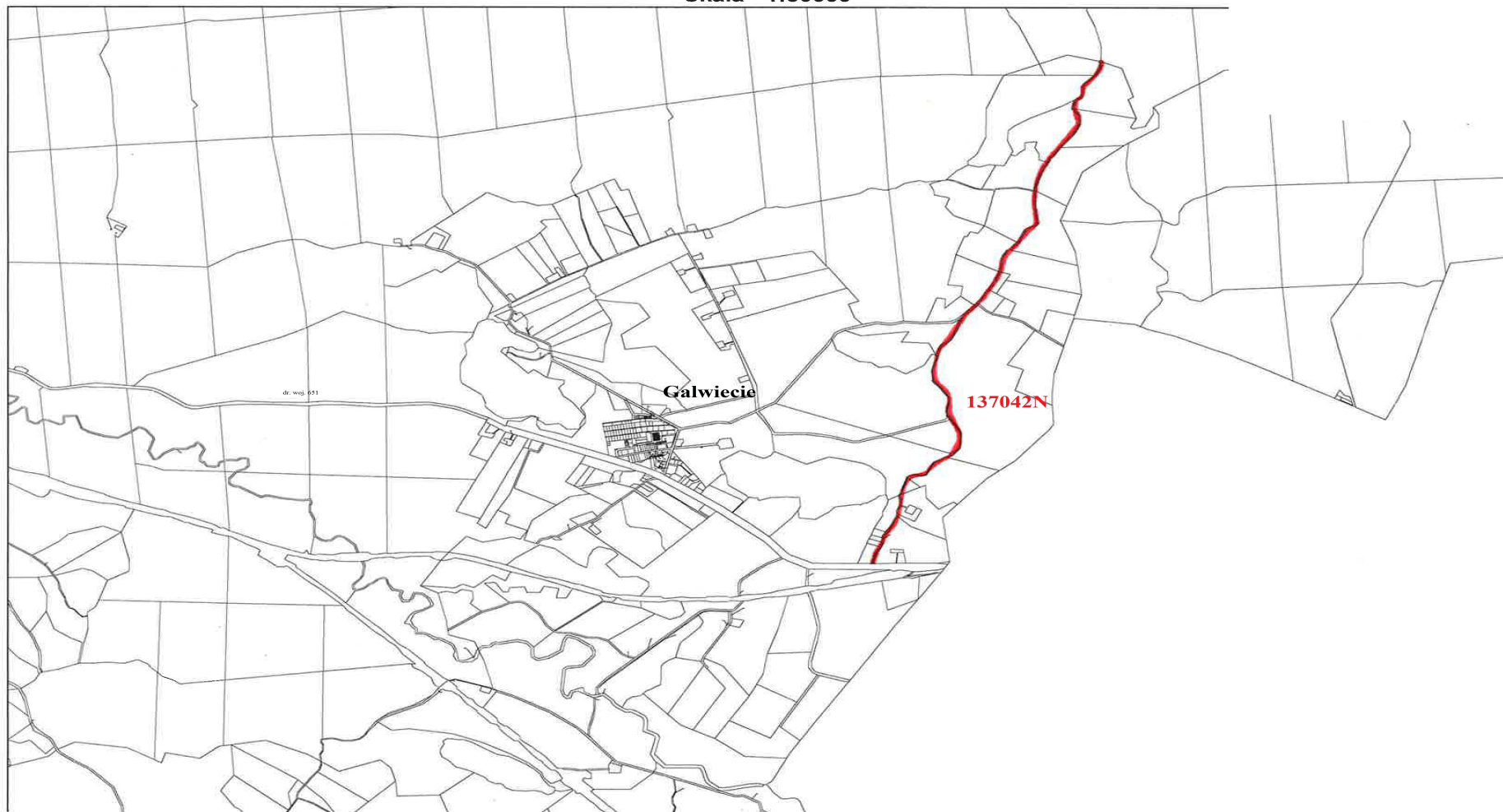


Załącznik graficzny nr 7  
Do Uchwały Nr XII/88/2015  
Rady Miejskiej w Gołdapi  
z dnia 23 września 2015 r.



Załącznik graficzny nr 8  
Do Uchwały Nr XII/88/2015  
Rady Miejskiej w Gołdapi  
z dnia 23 września 2015 r.

Skala - 1:50000



Załącznik graficzny nr 9  
Do Uchwały Nr XII/88/2015  
Rady Miejskiej w Gołdapi  
z dnia 23 września 2015 r.

Skala - 1:50000

