



# DZIENNIK URZĘDOWY

## WOJEWÓDZTWA WARMIŃSKO-MAZURSKIEGO

---

Olsztyn, dnia 19 listopada 2015 r.

Poz. 4154

### UCHWAŁA NR IX/58/15 RADY GMINY DUBENINKI

z dnia 13 listopada 2015 r.

#### **w sprawie ustalenia wzorów informacji i deklaracji podatkowych**

Na podstawie art. 18 ust.2 pkt 8 ustawy z dnia 8 marca 1990 r. o samorządzie gminnym (tj. Dz.U. z 2015r. poz. 1515), art.6 ust.6 i ust. 13 z ustawy z dnia 12 stycznia 1991 r. o podatkach i opłatach lokalnych (t. j. Dz.U. z 2014 r, poz.849 ze zm), art.6a ust.11 ustawy z dnia 15 listopada 1984 r. o podatku rolnym (Dz.U. z 2013 r. poz. 1381 ze zm.), art.6 ust.9 ustawy z dnia 30 października 2002 r. o podatku leśnym (Dz. U. z 2013 r. poz.465 ze zm.), oraz art.13 pkt. 2 ustawy z dnia 20 lipca 2000r o ogłaszaniu aktów normatywnych i niektórych innych aktów prawnych (t. j. Dz. U. z 2015 r., poz. 1448) uchwała się, co następuje:

**§ 1.** Podatnicy podatku od nieruchomości składają informację w sprawie podatku od nieruchomości lub deklarację na podatek od nieruchomości na drukach stanowiących załączniki do niniejszej uchwały:

- 1) załącznik nr 1- IN 1 - informacja w sprawie podatku od nieruchomości;
- 2) załącznik nr 2 – DN 1 - deklaracja na podatek od nieruchomości.

**§ 2. 1.** Podatnicy podatku rolnego składają informację w sprawie podatku rolnego lub deklarację podatku rolnego na drukach stanowiących załączniki do niniejszej uchwały:

- 1) załącznik nr 3 – IR 1 - informacja w sprawie podatku rolnego;
- 2) załącznik nr 4 – DR 1 - deklaracja podatku rolnego.

2. Podatnicy podatku leśnego składają informację w sprawie podatku leśnego lub deklarację podatku leśnego na drukach stanowiących załączniki do niniejszej uchwały:

- 1) załącznik nr 5 – IL 1- informacja w sprawie podatku leśnego;
- 2) załącznik nr 6 – DL 1 -deklaracja podatku leśnego.

**§ 3.** Wykonanie uchwały powierza się Wójtowi Gminy Dubeninki.

**§ 4.** Traci moc uchwała Nr VIII/55/07 Rady Gminy Dubeninki z dnia 14 grudnia 2007 r. w sprawie ustalenia wzorów informacji i deklaracji podatkowych

§ 5. Uchwała wchodzi w życie z dniem 1 stycznia 2016 r. i podlega ogłoszeniu w Dzienniku Urzędowym Województwa Warmińsko-Mazurskiego.

Przewodniczący Rady Gminy

**Stanisław Rudzewicz**

Załącznik Nr 1  
do Uchwały Nr IX/58/15  
Rady Gminy Dubeninki  
z dnia 13 listopada 2015 r.

**IN-1**

Numer Karty podatnika:
------------------------

**INFORMACJA W SPRAWIE PODATKU OD NIERUCHOMOŚCI**

<b>Podstawa prawna:</b> Ustawa z dnia 12 stycznia 1991 r. o podatkach i opłatach lokalnych (Dz. U. z 2014r. poz. 849 z późn. zm. ).				
<b>Składający:</b> Formularz przeznaczony dla osób fizycznych będących właścicielami nieruchomości lub obiektów budowlanych, posiadaczami samoistnymi nieruchomości lub obiektów budowlanych, użytkownikami wieczystymi gruntów, posiadaczami nieruchomości lub ich części albo obiektów budowlanych lub ich części, stanowiących własność Skarbu Państwa lub jednostki samorządu terytorialnego.				
<b>Termin składania:</b> W terminie 14 dni od zaistnienia okoliczności mających wpływ na powstanie, bądź wygaśnięcie obowiązku podatkowego lub zaistnienia zdarzenia mającego wpływ na wysokość podatku.				
<b>Miejsce składania:</b> Organ podatkowy właściwy ze względu na miejsce położenia gruntów.				
<b>A. MIEJSCE SKŁADANIA INFORMACJI</b>				
<b>Wójt Gminy Dubeninki</b>				
<b>B. OBOWIĄZEK ZŁOŻENIA INFORMACJI</b>				
Okoliczności powodujące obowiązek złożenia informacji: (zaznaczyć właściwy kwadrat)				
<input type="checkbox"/> 1. informacja składana po raz pierwszy, data nabycia : ____-____-____ ( akt notarialny , umowa , postanowienie sądowe)				
<input type="checkbox"/> 2. korekta informacji, data zmiany : ____-____-____ ( np. zmiana właściciela, przedmiotów opodatkowania, adresu zamieszkania)				
<b>B.1 UZASADNIENIE ZMIANY INFORMACJI</b>				
<b>C. PODMIOT ZOBOWIĄZANY DO ZŁOŻENIA INFORMACJI</b>				
Tytuł prawny, rodzaj władania (zaznaczyć właściwy kwadrat):				
<input type="checkbox"/> 1. właściciel <input type="checkbox"/> 3. użytkownik wieczysty <input type="checkbox"/> 5. posiadacz zależny <input type="checkbox"/> 7. posiadacz samoistny				
<input type="checkbox"/> 2. współwłaściciel <input type="checkbox"/> 4. współużytkownik wieczysty <input type="checkbox"/> 6. współposiadacz zależny <input type="checkbox"/> 8. współposiadacz samoistny				
<input type="checkbox"/> (np. dzierżawca, najemca) <input type="checkbox"/> (np. dzierżawca, najemca)				
<b>D. DANE IDENTYFIKACYJNE PODATNIKA I ADRES ZAMIESZKANIA (* dotyczy podatnika będącego przedsiębiorcą )</b>				
<b>1</b>	Nazwisko	Pierwsze imię, drugie imię		Imiona rodziców
	PESEL	Data urodzenia		REGON*
	NIP*	PKD*		Województwo
	Miejscowość	Kod pocztowy		Poczta
	Ulica	Nr domu	Nr Lokalu	Telefon kontaktowy
<b>2</b>	Nazwisko	Pierwsze imię, drugie imię		Imiona rodziców
	PESEL	Data urodzenia		REGON*
	NIP*	PKD*		Województwo
	Miejscowość	Kod pocztowy		Poczta
	Ulica	Nr domu	Nr Lokalu	Telefon kontaktowy (nie obowiązkowy)

3	Nazwisko	Pierwsze imię, drugie imię		Imiona rodziców
	PESEL	Data urodzenia		REGON*
	NIP*	PKD*		Województwo
	Miejscowość	Kod pocztowy		Poczta
	Ulica	Nr domu	Nr Lokalu	Telefon kontaktowy (nie obowiązkowy)
4	Nazwisko	Pierwsze imię, drugie imię		Imiona rodziców
	PESEL	Data urodzenia		REGON*
	NIP*	PKD*		Województwo
	Miejscowość	Kod pocztowy		Poczta
	Ulica	Nr domu	Nr Lokalu	Telefon kontaktowy (nie obowiązkowy)

**E. I DANE DOTYCZĄCE PRZEDMIOTÓW OPODATKOWANIA (ŁĄCZNIE ZE ZWOLNIONYMI)****Należy wypełnić dla gruntów:**

Lp	Tytuł prawny (rodzaj władania)	Położenie nieruchomości	Numer obrębu i numer geodezyjny działki	Powierzchnia gruntów w m <sup>2</sup>	Podstawa prawna zwolnienia z mocy ustawy lub uchwały

**Należy wypełnić dla budynków lub ich części:**

Lp	Tytuł prawny (rodzaj władania)	Położenie nieruchomości	Numer obrębu i numer geodezyjny działki	Powierzchnia użytkowa budynku w m <sup>2</sup>	Podstawa prawna zwolnienia z mocy ustawy lub uchwały

**Należy wypełnić dla nieruchomości lokalowych:**

Lp	Tytuł prawny (rodzaj władania)	Położenie nieruchomości	Numer obrębu i numer geodezyjny działki	Powierzchnia użytkowa lokalu w m <sup>2</sup>	Podstawa prawna zwolnienia z mocy ustawy lub uchwały

**Należy wypełnić dla budowli:**

Lp	Tytuł prawny (rodzaj władania)	Położenie nieruchomości	Numer obrębu i numer geodezyjny działki	Wartość budowli w zł	Podstawa prawna zwolnienia z mocy ustawy lub uchwały

<b>E. II PRZEDMIOTY OPODATKOWANIA (ZA WYJĄTKIEM ZWOLNIONYCH):</b>	
<b>WYSZCZEGÓLNIENIE</b>	<b>PODSTAWA OPODATKOWANIA (powierzchnia)</b>
<b>E II 1. POWIERZCHNIA GRUNTÓW</b>	
1. związanych z prowadzeniem działalności gospodarczej, bez względu na sposób zakwalifikowania w ewidencji gruntów i budynków	..... m <sup>2</sup>
2. pod wodami powierzchniowymi stojącymi lub wodami powierzchniowymi płynącymi jezior i zbiorników sztucznych - od 1 ha powierzchni	..... ha.
3. pozostałe grunty, w tym zajęte na prowadzenie odpłatnej statutowej działalności pożytku publicznego przez organizacje pożytku publicznego	..... m <sup>2</sup>
4. niezabudowanych objętych obszarem rewitalizacji, o których mowa w ustawie z dnia 9 października 2015 r. o rewitalizacji (Dz.U. poz. 1777) i położonych na terenach, dla których miejscowy plan zagospodarowania przestrzennego przewiduje przeznaczenie pod zabudowę mieszkaniową, usługową albo zabudowę o przeznaczeniu mieszanym obejmującym wyłącznie te rodzaje zabudowy, jeżeli od dnia wejścia w życie tego planu w odniesieniu do tych gruntów upłynął okres 4 lat, a w tym czasie nie zakończono budowy zgodnie z przepisami prawa budowlanego	..... m <sup>2</sup>
<b>E II 2. POWIERZCHNIA UŻYTKOWA BUDYNKÓW LUB ICH CZĘŚCI (*)</b>	
1. mieszkalnych , <b>ogółem:</b>	.....m <sup>2</sup>
w tym:	
- kondygnacji o wysokości powyżej 2,20 m	.....m <sup>2</sup>
- kondygnacji o wysokości od 1,40 do 2,20 m (zaliczyć 50%	..... m <sup>2</sup>
powierzchni)	..... m <sup>2</sup>
Do powierzchni użytkowej budynku lub jego części należy zaliczyć powierzchnię mierzoną, po wewnętrznej długości ścian na wszystkich kondygnacjach, z wyjątkiem powierzchni klatek schodowych (wydzielonych powierzchni budynków, w których znajdują się schody) oraz szybów dźwigowych (pionowych kanałów wewnątrz budynków, w których porusza się winda). Za kondygnację uważa się również garaże podziemne, piwnice, sutereny i poddasza użytkowe. Powierzchnie pomieszczeń lub ich części oraz części kondygnacji o wysokości w świetle od 1,40 m do 2,20 m zalicza się do powierzchni użytkowej budynku w 50 % , a jeżeli wysokość jest mniejsza niż 1,40 m, powierzchnię te pomija się.	
2. związanych z prowadzeniem działalności gospodarczej oraz od budynków mieszkalnych lub ich części zajętych na prowadzenie działalności gospodarczej, <b>ogółem:</b>	..... m <sup>2</sup>
w tym:	
- kondygnacji o wysokości powyżej 2,20 m	..... m <sup>2</sup>
- kondygnacji o wysokości od 1,40 do 2,20 m (zaliczyć 50% powierzchni)	..... m <sup>2</sup>
3. zajętych na prowadzenie działalności gospodarczej w zakresie obrotu kwalifikowanym materiałem siewnym <b>ogółem</b> ,	..... m <sup>2</sup>
w tym:	
- kondygnacji o wysokości powyżej 2,20 m	..... m <sup>2</sup>
- kondygnacji o wysokości od 1,40 do 2,20 m (zaliczyć 50% powierzchni)	..... m <sup>2</sup>
4. związanych z udzielaniem świadczeń zdrowotnych w rozumieniu przepisów o działalności leczniczej, zajętych przez podmioty udzielające tych świadczeń, <b>ogółem</b>	..... m <sup>2</sup>
w tym:	
- kondygnacji o wysokości powyżej 2,20 m	..... m <sup>2</sup>
- kondygnacji o wysokości od 1,40 do 2,20 m (zaliczyć 50% powierzchni)	..... m <sup>2</sup>
5. pozostałych, w tym zajęte na prowadzenie odpłatnej statutowej działalności pożytku publicznego przez organizacje pożytku publicznego, <b>ogółem:</b>	..... m <sup>2</sup>
w tym:	
a) kondygnacji o wysokości powyżej 2,20 m	..... m <sup>2</sup>
- kondygnacji o wysokości od 1,40 do 2,20 m m (zaliczyć 50% powierzchni)	..... m <sup>2</sup>
b) garaże:	
- kondygnacji o wysokości powyżej 2,20 m	..... m <sup>2</sup>
- kondygnacji o wysokości od 1,40 do 2,20 m m (zaliczyć 50% powierzchni)	..... m <sup>2</sup>
<b>E II 3. BUDOWLE</b>	
Wartość budowli lub ich części związanych z działalnością gospodarczą (w pełnych złotych)	.....zł

<b>F. OŚWIADCZENIE I PODPIS SKŁADAJĄCEGO /OSOBY REPREZENTUJĄCEJ:</b>	
Data wypełnienia (dzień - miesiąc - rok)	Czytelny podpis podatnika:
Imię i nazwisko Pełnomocnika	Podpis Pełnomocnika
Adres do korespondencji (należy podać, jeśli jest inny niż adres zamieszkania):	Załączniki:
<b>G. ADNOTACJE ORGANU PODATKOWEGO</b>	
Data wpływu (dzień-miesiąc-rok)	Podpis przyjmującego formularz
<p><b>Pouczenie:</b></p> <ol style="list-style-type: none"><li>Zgodnie z art. 3 ust. 1 ustawy z dnia 13 października 1995r. o zasadach ewidencji i identyfikacji podatników i płatników (Dz. U. z 2004r. Nr 269 poz. 2681 z późn. zm.) identyfikatorem podatkowym jest numer PESEL – w przypadku podatników będących osobami fizycznymi objętymi rejestrem PESEL nieprowadzących działalności gospodarczej lub niebędących zarejestrowanymi podatnikami podatku od towarów i usług, a numer NIP- w przypadku pozostałych podmiotów podlegających obowiązkowi ewidencyjnemu, o którym mowa w art. 2 tejże ustawy.</li><li>W przypadku podpisania informacji przez pełnomocnika zgodnie z art. 80a ustawy – Ordynacja podatkowa ( Dz. U. z 2015r. poz..613 ze zm.) pełnomocnictwo składa się wraz z informacją.</li></ol>	

Załącznik nr.2  
do Uchwały Nr IX/58/15  
Rady Gminy Dubeninki  
z dnia 13 listopada 2015 r.

DN – 1		Nr karty podatnika: .....	
<b>DEKLARACJA NA PODATEK OD NIERUCHOMOŚCI</b>			
1. na rok. ....			
<b>Podstawa prawna:</b> Ustawa z dnia 12 stycznia 1991 r. o podatkach i opłatach lokalnych (Dz. U. 2014 r. poz. 849 ze zm.).			
<b>Składający:</b> Formularz przeznaczony dla osób prawnych, jednostek organizacyjnych oraz spółek nieposiadających osobowości prawnej będących właścicielami nieruchomości lub obiektów budowlanych, posiadaczami samoistnymi nieruchomości lub obiektów budowlanych, użytkownikami wieczystymi gruntów, posiadaczami nieruchomości lub ich części albo obiektów budowlanych lub ich części, stanowiących własność Skarbu Państwa lub jednostki samorządu terytorialnego oraz dla osób fizycznych będących współwłaścicielami lub współposiadaczami z osobami prawnymi, bądź z innymi jednostkami organizacyjnymi lub ze spółkami nieposiadającymi osobowości prawnej.			
<b>Termin składania:</b> Do 31 stycznia każdego roku podatkowego; w terminie 14 dni od zaistnienia okoliczności mających wpływ na powstanie, bądź wygaśnięcie obowiązku podatkowego lub zaistnienia zdarzeń mających wpływ na wysokość podatku.			
<b>Organ podatkowy:</b> Wójt Gminy Dubeninki			
<b>A. MIEJSCE SKŁADANIA DEKLARACJI</b> (organ właściwy ze względu na miejsce położenia przedmiotów opodatkowania)			
2. <b>Wójt Gminy Dubeninki.</b>			
<b>B. DANE SKŁADAJĄCEGO DEKLARACJĘ</b> (niepotrzebne skreślić)			
* - dotyczy składającego deklarację nie będącego osobą fizyczną ** - dotyczy składającego deklarację będącego osobą fizyczną *** - Zgodnie z art. 3 ust. 1 ustawy z dnia 13.10.1995 r. o zasadach ewidencji i identyfikacji podatników i płatników (Dz.U. 2012 r. poz. 1314 ze. zm.) identyfikatorem podatkowym jest: 1) numer PESEL – w przypadku podatników będących osobami fizycznymi objętymi rejestrem PESEL nieprowadzących działalności gospodarczej lub niebędących zarejestrowanymi podatnikami podatku od towarów i usług, 2) NIP – w przypadku pozostałych podmiotów podlegających obowiązkowi ewidencyjnemu, o którym mowa w art. 2.			
<b>B.1 DANE IDENTYFIKACYJNE</b>			
3. Rodzaj składającego deklarację (zaznaczyć właściwą kratkę): <b>Uwaga!</b> W przypadku współwłasności, współposiadania lub współużytkowania nieruchomości lub obiektu budowlanego – należy dodatkowo wypełnić <b>załącznik ZN-1</b> (Wykaz współwłaścicieli, współposiadaczy, współużytkowników)			
<input type="checkbox"/> 1. osoba fizyczna <input type="checkbox"/> 2. osoba prawna			
<input type="checkbox"/> 3. jednostka organizacyjna w tym spółka nieposiadająca osobowości prawnej			
4. Nazwa pełna według Krajowego Rejestru Sądowego* / Nazwisko, pierwsze imię, drugie imię**			
5. Nazwa skrócona* / imię ojca, imię matki, data urodzenia **			
6. Numer Identyfikacji Podatkowej NIP *** / PESEL***			
7. Numer wpisu w Krajowym Rejestrze Sądowym		8. PKD – symbol rodzaju podstawowej działalności	
<b>B.2 ADRES SIEDZIBY* / ADRES ZAMIESZKANIA**</b>			
9. Kraj	10. Województwo	11. Powiat	
12. Gmina	13. Ulica	14. Numer domu / Numer lokalu	
15. Miejscowość	16. Kod pocztowy	17. Poczta	
<b>B.3 ADRES DO KORESPONDENCJI</b> (wypełniamy, gdy jest inny niż wykazany w poz. B.2)			
18. Kraj	19. Województwo	20. Powiat	
21. Gmina	22. Ulica	23. Numer domu / Numer lokalu	
24. Miejscowość	25. Kod pocztowy	26. Poczta	
<b>C. OKOLICZNOŚCI POWODUJĄCE KONIECZNOŚĆ ZŁOŻENIA DEKLARACJI</b>			
27. Okoliczności (zaznaczyć właściwą kratkę)			
<input type="checkbox"/> 1. deklaracja roczna od miesiąca ... ..rok ... .. <input type="checkbox"/> 2. korekta deklaracji rocznej - od m-ca ... .. rok ... ..			

**D. PRZEDMIOTY OPODATKOWANIA ZA WYJĄTKIEM ZWOLNIONYCH**

Wyszczególnienie		Podstawa opodatkowania	Stawka podatku w zł, gr	Kwota podatku w zł, gr
<b>D.1. POWIERZCHNIA GRUNTÓW</b>				
1. związanych z prowadzeniem działalności gospodarczej, bez względu na sposób zakwalifikowania w ewidencji gruntów i budynków		28. ..... m <sup>2</sup>	29. .....	30. .....
2. pod wodami powierzchniowymi stojącymi lub wodami powierzchniowymi płynącymi jezior i zbiorników sztucznych		31. ..... ha	32. .....	33. .....
3. pozostałe grunty, w tym zajęte na prowadzenie odpłatnej statutowej działalności pożytku publicznego przez organizacje pożytku publicznego		34. ..... m <sup>2</sup>	35. .....	36. .....
4. niezabudowanych objętych obszarem rewitalizacji, o których mowa w ustawie z dnia 9 października 2015r. o rewitalizacji (Dz. U. poz 1777) i położonych na terenach, dla których miejscowy plan zagospodarowania przestrzennego przewiduje przeznaczenie pod zabudowę mieszkaniową, usługową albo zabudowę o przeznaczeniu mieszanym obejmującym wyłącznie te rodzaje zabudowy, jeżeli od dnia wejścia w życie tego planu w odniesieniu do tych gruntów upłynął okres 4 lat, a w tym czasie nie zakończono budowy zgodnie z przepisami prawa budowlanego		37. ..... m <sup>2</sup>	38. .....	39. .....
<b>D.2. POWIERZCHNIA UŻYTKOWA BUDYNKÓW LUB ICH CZĘŚCI (*)</b>				
* Do powierzchni użytkowej budynku lub jego części należy zaliczyć powierzchnię mierzoną, po wewnętrznej długości ścian na wszystkich kondygnacjach, z wyjątkiem powierzchni klatek schodowych oraz szybów dźwigowych. Za kondygnację uważa się również garaże podziemne, piwnice, sutereny i poddasza użytkowe.				
1. mieszkalnych w tym:	- kondygnacji o wysokości powyżej 2,20 m	40. ..... m <sup>2</sup>	41. .....	42. .....
	- kondygnacji o wysokości od 1,40 do 2,20 m <i>(zaliczyć 50% powierzchni)</i>	..... m <sup>2</sup>		.....
2. związanych z prowadzeniem działalności gospodarczej oraz od budynków mieszkalnych lub ich części zajętych na prowadzenie działalności gospodarczej	- kondygnacji o wysokości powyżej 2,20 m	43. ..... m <sup>2</sup>	44. .....	45. .....
	- kondygnacji o wysokości od 1,40 do 2,20 m <i>(zaliczyć 50% powierzchni)</i>	..... m <sup>2</sup>		.....
3. zajętych na prowadzenie działalności gospodarczej w zakresie obrotu kwalifikowanym materiałem siewnym	- kondygnacji o wysokości powyżej 2,20 m	46. ..... m <sup>2</sup>	47. .....	48. .....
	- kondygnacji o wysokości od 1,40 do 2,20 m <i>(zaliczyć 50% powierzchni)</i>	..... m <sup>2</sup>		.....
4. związanych z udzielaniem świadczeń zdrowotnych w rozumieniu przepisów o działalności leczniczej, zajętych przez podmioty udzielające tych świadczeń	- kondygnacji o wysokości powyżej 2,20 m	49. .....m <sup>2</sup>	50. .....	51. .....
	- kondygnacji o wysokości od 1,40 do 2,20 m <i>(zaliczyć 50% powierzchni)</i>	.....m <sup>2</sup>		.....
5. pozostałych <b>ogółem</b> , w tym zajętych na prowadzenie odpłatnej statutowej działalności pożytku publicznego przez organizacje pożytku publicznego	- kondygnacji o wysokości powyżej 2,20 m	52. .....m <sup>2</sup>	53. .....	54. .....
	- kondygnacji o wysokości od 1,40 do 2,20 m <i>(zaliczyć 50% powierzchni)</i>	.....m <sup>2</sup>		.....

Garaże w tym	- kondygnacji o wysokości powyżej 2,20 m	..... m <sup>2</sup>		.....
	- kondygnacji o wysokości od 1,40 do 2,20 m (zaliczyć 50% powierzchni)	..... m <sup>2</sup>		.....
<b>D 3. BUDOWLE</b>				
1.budowle (wartość o której mowa w art.4 ust.1 pkt 3 i ust.3-7 ustawy o podatkach i opłatach lokalnych)	55. .....	56. .....	57. .....	
<b>Kwota podatku do zapłaty* - suma kwot podatku z kolumny: D (po zaokrągleniu do pełnych złotych )</b> Zgodnie z art. 63 § 1 ustawy z dnia 29 sierpnia 1997 r. - Ordynacja podatkowa (Dz.U. 2015. Poz. 613 ze zm.) odstawy opodatkowania oraz kwoty podatków zaokrągla się do pełnych złotych w ten sposób, że końcówki kwot wynoszące mniej niż 50 groszy pomija się, a końcówki kwot wynoszące 50 i więcej groszy podwyższa się do pełnych złotych				58. ..... zł
<b>F. INFORMACJA O ZAŁĄCZNIKACH</b>				
59. Do niniejszej deklaracji dołączono (zaznacz właściwy kwadrat) : <input type="checkbox"/> Załącznik DN-1/A <input type="checkbox"/> Załącznik DN-1/C <input type="checkbox"/> Załącznik DN-1/B <input type="checkbox"/> Załącznik DN-1/Z				
<b>G. PODPIS OSOBY UPRAWNIONEJ LUB UPOWAŻNIONEJ* DO ZŁOŻENIA DEKLARACJI (* Należy dołączyć pełnomocnictwo lub inny dokument z którego wynika umocowanie do podpisywania deklaracji)</b>				
60. Imię i nazwisko osoby sporządzającej deklarację			61. Telefon, fax (nie obowiązkowe)	
62. Data wypełnienia (dzień – miesiąc - rok)		63. Podpis (pieczęć) osoby uprawnionej/upoważnionej do złożenia deklaracji		
<b>H. ADNOTACJE ORGANU PODATKOWEGO</b>				
64. Uwagi organu podatkowego				
65. Wysokość podatku od nieruchomości po zmianach				
66. Data wpływu(dzień-miesiąc-rok)		67. Podpis przyjmującego formularz		

**\*) Pouczenie:**

1. Obliczony w deklaracji podatek od nieruchomości należy wpłacić bez wezwania na rachunek bankowy 72 9339 0006 0050 0500 1023 0001, za poszczególne miesiące w terminach: I rata płatna do 31 stycznia za styczeń, a następne do 15 dnia każdego miesiąca za dany miesiąc.
2. W przypadku, gdy **kwota podatku nie przekracza 100 zł podatek jest płatny jednorazowo** w terminie płatności pierwszej raty.
3. W przypadku nie wpłacenia w obowiązujących terminach i ratach kwoty podatku z poz. 58 lub wpłacenia jej w niepełnej wysokości, niniejsza deklaracja stanowi podstawę do wystawienia tytułu wykonawczego, zgodnie z przepisami ustawy z dnia 17 czerwca 1966 r. o postępowaniu egzekucyjnym w administracji (Dz. U. 2014 r. poz. 1619 ze zm.).
4. Formularz deklaracji wraz z załącznikami dostępny jest na stronie internetowej Urzędu Gminy Dubeninki

DN-1/A

Załącznik do deklaracji DN-1

**DANE IDENTYFIKACYJNE PRZEDMIOTÓW OPODATKOWANIA (GRUNTY)**

Lp.	Położenie gruntu (adres)	Nr działki	Forma władania*	Nr księgi wieczystej	Powierzchnia gruntu
1					
2					
3					
4					
5					
6					
7					
8					
9					
10					
11					
12					
13					
14					
15					
16					
17					
18					
19					
20					
<b>Powierzchnia ogółem (oprócz zwolnionych):</b>					

**Forma władania\*** - 1. właściciel; 2. współwłaściciel; 3. posiadacz samoistny; 4. współposiadacz samoistny; 5. użytkownik wieczysty; 6. współużytkownik wieczysty; 7. posiadacz zależny (np. dzierżawca, najemca); 8. współposiadacz zależny.

DN-1/B

Załącznik do deklaracji DN-1

**DANE IDENTYFIKACYJNE PRZEDMIOTÓW OPODATKOWANIA  
(BUDYNKI/NIERUCHOMOŚCI LOKALOWE)**

Lp.	Położenie budynku/lokalu (adres)	Charakter budynku/lokalu np. biurowy, magazyn	Rodzaj budynku/lokalu*	Forma władania**	Nr działki	Nr księgi wieczystej	Powierzchnia użytkowa budynku	W tym:	
								Kondygnacja o wysokości od 1,40 do 2,20 m	Kondygnacja o wysokości powyżej 2,20 m
1									
2									
3									
4									
5									
6									
7									
8									
9									
10									
11									
12									
13									
14									
15									
<b>Powierzchnia ogółem (oprócz zwolnionych):</b>									

**Rodzaj budynku/lokalu** \* - 1) mieszkalne; 2) związane z prowadzeniem działalności gospodarczej oraz części budynków mieszkalnych zajętych na prowadzeniem działalności gospodarczej; 3) zajęte na prowadzenie działalności gospodarczej w zakresie obrotu kwalifikowanym materiałem siewnym; 4) związanych z udzielaniem świadczeń zdrowotnych w rozumieniu przepisów o działalności leczniczej, zajętych przez podmioty udzielające tych świadczeń; 5) pozostałe, w tym zajęte na prowadzenie odpłatnej statutowej działalności pożytku publicznego przez OPP.

**Forma władania\*\*** - 1. właściciel; 2. współwłaściciel; 3. posiadacz samoistny; 4. współposiadacz samoistny; 5. użytkownik wieczysty; 6. współużytkownik wieczysty; 7. posiadacz zależny (np. dzierżawca, najemca); 8. współposiadacz zależny.

DN-1/C

Załącznik do deklaracji DN-1

**DANE IDENTYFIKACYJNE PRZEDMIOTÓW OPODATKOWANIA (BUDOWLE)**

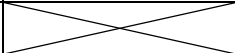
Lp.	Położenie budowli (adres)	Rodzaj budowli np. rampa, ogrodzenie, wiata	Nr ewidencyjny budowli w ewidencji środków trwałych	Forma władania *	Wartość budowli
1					
2					
3					
4					
5					
6					
7					
8					
9					
10					
11					
12					
13					
14					
15					
16					
17					
18					
19					
20					
<b>Wartość budowli ogółem (oprócz zwolnionych):</b>					


**Forma władania\*** - 1. właściciel; 2. współwłaściciel; 3. posiadacz samoistny; 4. współposiadacz samoistny; 5. użytkownik wieczysty; 6. współużytkownik wieczysty; 7. posiadacz zależny (np. dzierżawca, najemca); 8. współposiadacz zależny.

DN-1/Z

Załącznik do deklaracji DN-1

**DANE IDENTYFIKACYJNE PRZEDMIOTÓW OPODATKOWANIA (ZWOLNIONE)**

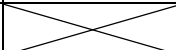
1. GRUNTY						
Lp.	Położenie (adres)	Nr działki	Forma władania*	Nr KW	Powierzchnia gruntu	Podstawa prawna zwolnienia
1						
2						
3						
4						
5						
6						
7						
8						
9						
10						
Powierzchnia ogółem:						

2. BUDYNKI / NIERUCHOMOŚCI LOKALOWE									
	Położenie (adres)	Charakter budynku/lokalu np. biurowy, magazyn	Nr działki	Forma władania*	Nr KW	Powierzchnia użytkowa budynku	W tym:		Podstawa prawna zwolnienia
							Kondygnacja o wysokości od 1,40 do 2,20 m	Kondygnacja o wysokości powyżej 2,20 m	
1									
2									
3									
4									
5									
6									
7									
8									
9									
10									
<b>Powierzchnia ogółem</b>									

DN-1/Z

Załącznik do deklaracji DN-1

**DANE IDENTYFIKACYJNE PRZEDMIOTÓW OPODATKOWANIA (ZWOLNIONE)**

<b>3. BUDOWLE</b>						
Lp.	Położenie budowli (adres)	Rodzaj budowli np. rampa, tory	Nr ewidencyjny budowli w ewidencji środków trwałych	Forma władania	Wartość budowli	Podstawa prawna zwolnienia
1						
2						
3						
4						
5						
6						
7						
8						
9						
10						
11						
12						
13						
14						
15						
16						
17						
18						
19						
20						
Wartość budowli ogółem:						

**Forma władania\*** - 1. właściciel; 2. współwłaściciel; 3. posiadacz samoistny; 4. współposiadacz samoistny; 5. użytkownik wieczysty; 6. współużytkownik wieczysty; 7. posiadacz zależny (np. dzierżawca, najemca); 8. współposiadacz zależny.

Załącznik Nr 3  
do Uchwały Nr IX/58/15  
Rady Gminy Dubeninki  
z dnia 13 listopada 2015 r.

## IR-1

Numer Karty podatnika:

## INFORMACJA W SPRAWIE PODATKU ROLNEGO

**Podstawa prawna:** Ustawa z dnia 15 listopada 1984 r. o podatku rolnym (Dz.U. z 2013r. poz.1381 z późn. zm.).

**Składający:** Formularz przeznaczony dla osób fizycznych będących właścicielami gruntów, posiadaczami samoistnymi gruntów, użytkownikami wieczystymi gruntów, posiadaczami gruntów na podstawie umowy zawartej stosownie do przepisów o ubezpieczeniu społecznym rolników oraz posiadaczami gruntów stanowiących własność Skarbu Państwa lub jednostki samorządu terytorialnego.

**Termin składania:** W terminie 14 dni od zaistnienia okoliczności mających wpływ na powstanie bądź wygaśnięcie obowiązku podatkowego.

**Miejsce składania:** Organ podatkowy właściwy ze względu na miejsce położenia gruntów.

### A. MIEJSCE SKŁADANIA INFORMACJI

Wójt Gminy Dubeninki

### B. OBOWIĄZEK ZŁOŻENIA INFORMACJI

Okoliczności powodujące obowiązek złożenia informacji: (zaznaczyć właściwy kwadrat)

1. informacja składana po raz pierwszy, data nabycia : \_\_\_\_-\_\_\_\_-\_\_\_\_ ( akt notarialny , umowa , postanowienie sądowe)
2. korekta informacji, data zmiany : \_\_\_\_-\_\_\_\_-\_\_\_\_ ( np. zmiana właściciela, przedmiotów opodatkowania, itp.)

### C. PODMIOT ZOBOWIĄZANY DO ZŁOŻENIA INFORMACJI

Tytuł prawny, rodzaj władania (zaznaczyć właściwy kwadrat):

1. właściciel                       3. użytkownik wieczysty                       5. posiadacz zależny  
(np. dzierżawca, najemca)                       7. posiadacz samoistny
2. współwłaściciel                       4. współużytkownik wieczysty                       6. współposiadacz zależny  
(np. dzierżawca, najemca)                       8. współposiadacz samoistny

### D. DANE IDENTYFIKACYJNE PODATNIKA I ADRES ZAMIESZKANIA

(\* )dotyczy podatnika

będącego przedsiębiorcą

1	Nazwisko	Pierwsze imię, drugie imię		Imiona rodziców
	PESEL	Data urodzenia		REGON*
	NIP*	PKD*		Województwo
	Miejscowość	Kod pocztowy		Poczta
	Ulica	Nr domu	Nr lokalu	Telefon / e-mail (nieobowiązkowe)
2	Nazwisko	Pierwsze imię, drugie imię		Imiona rodziców
	PESEL	Data urodzenia		REGON*
	NIP*	PKD*		Województwo
	Miejscowość	Kod pocztowy		Poczta
	Ulica	Nr domu	Nr lokalu	Telefon / e-mail (nieobowiązkowe)



Załącznik Nr 4  
do Uchwały Nr IX/58/15  
Rady Gminy Dubeninki  
z dnia 13 listopada 2015 r.

<b>DR –1</b>		
Nr karty podatnika: ..... (adnotacje urzędowe)		
<b>DEKLARACJA NA PODATEK ROLNY</b>		
<b>1. Na rok .....</b>		
<p><b>Podstawa prawna:</b> Ustawa z dnia 15 listopada 1984r. o podatku rolnym (Dz. U. 2013r. poz. 138 ze zm.)</p> <p><b>Składający:</b> Formularz przeznaczony dla osób prawnych, jednostek organizacyjnych, oraz spółek nie mających osobowości prawnej, będących właścicielami gruntów, posiadaczami samoistnymi gruntów, użytkownikami wieczystymi gruntów, posiadaczami gruntów stanowiących własność Skarbu Państwa lub jednostki samorządu terytorialnego oraz dla osób fizycznych będących współwłaścicielami lub współposiadaczami z osobami prawnymi, bądź z innymi jednostkami organizacyjnymi nieposiadającymi osobowości prawnej lub ze spółkami nieposiadającymi osobowości prawnej</p> <p><b>Termin składania:</b> do 15 stycznia każdego roku podatkowego lub w terminie 14 dni od zaistnienia okoliczności mających wpływ na powstanie, wygaśnięcie obowiązku podatkowego lub zaistnienia zdarzenia mającego wpływ na wysokość podatku.</p> <p><b>Organ podatkowy:</b> Wójt Gminy Dubeninki .....</p>		
<b>A. MIEJSCE SKŁADANIA DEKLARACJI</b> (Organ podatkowy właściwy ze względu na miejsce położenia gruntów)		
<b>2. Wójt Gminy Dubeninki.</b>		
<b>B. DANE SKŁADAJĄCEGO DEKLARACJĘ</b>		
<p>* - dotyczy składającego deklarację niebędącego osobą fizyczną ** - dotyczy składającego deklarację będącego osobą fizyczną</p> <p>*** - Zgodnie z art. 3 ust. 1 ustawy z dnia 13.10.1995 r. o zasadach ewidencji i identyfikacji podatników i płatników (Dz.U. 2012 r. poz. 1314 ze. zm.)</p> <p>identyfikatorem podatkowym jest: 1) numer PESEL – w przypadku podatników będących osobami fizycznymi objętymi rejestrem PESEL nieprowadzących działalności gospodarczej lub niebędących zarejestrowanymi podatnikami podatku od towarów i usług,</p> <p>2) NIP – w przypadku pozostałych podmiotów podlegających obowiązkowi ewidencyjnemu, o którym mowa w art. 2.</p>		
<b>B.1 DANE IDENTYFIKACYJNE * DANE PERSONALNE **</b>		
<p><b>3.Rodzaj składającego deklarację</b> (zaznaczyć właściwy kwadrat) <b>Uwaga!</b> W przypadku współwłasności, współposiadania lub współużytkowania gruntów – należy dodatkowo wypełnić załącznik ZR-1 (Wykaz współwłaścicieli, współposiadaczy, współużytkowników)</p> <p><input type="checkbox"/> 1.osoba fizyczna    <input type="checkbox"/> 2. osoba prawna    <input type="checkbox"/> 3. jednostka organizacyjna w tym spółka nieposiadająca osobowości prawnej</p>		
<b>4. Nazwa pełna według Krajowego Rejestru Sądowego* / Nazwisko, pierwsze imię, data urodzenia **</b>		
<b>5. Nazwa skrócona * / Imię ojca ,imię matki **</b>		
<b>6. Numer Identyfikacji Podatkowej NIP *** / PESEL ***</b>		
<b>7. Numer wpisu w Krajowym Rejestrze Sądowym</b>	<b>8. PKD – symbol rodzaju podstawowej działalności</b> (dot. podmiotów wykonujących działalność gosp.)	
<b>B.2 ADRES SIEDZIBY* / ADRES ZAMIESZKANIA**</b>		
<b>9.Kraj</b>	<b>10.Województwo</b>	<b>11.Powiat</b>
<b>12. Gmina</b>	<b>13. Ulica</b>	<b>14.Numer domu / numer lokalu</b>
<b>15. Miejscowość</b>	<b>16.Kod pocztowy</b>	<b>17.Poczta</b>
<b>B.3 ADRES DO KORESPONDENCJI</b> (wypełniamy, gdy jest inny niż wykazany w poz. B.2)		
<b>18.Kraj</b>	<b>19.Województwo</b>	<b>20.Powiat</b>
<b>21. Gmina</b>	<b>22. Ulica</b>	<b>23.Numer domu / numer lokalu</b>
<b>24. Miejscowość</b>	<b>25.Kod pocztowy</b>	<b>26.Poczta</b>

**C. OKOLICZNOŚCI POWODUJĄCE KONIECZNOŚĆ ZŁOŻENIA DEKLARACJI**

27. Okoliczności (zaznaczyć właściwy kwadrat)

- 1.deklaracja roczna od miesiąca .....rok .....  
 2.korekta deklaracji rocznej od m-ca: .... .....rok ...

**Forma władania \*** : 1.właściciel; 2.współwłaściciel; 3.użytkownik wieczysty ; 4.współużytkownik wieczysty ; 5.posiadacz;  
 6.współposiadacz 7.posiadacz samoistny; 8.współposiadacz samoistny

**D. INFORMACJA O PRZEDMIOTACH OPODATKOWANIA (oprócz zwolnionych)**

Lp.	Położenie gruntu (adres)	Nr działki	Forma władania*	Nr KW lub zbioru dokumentów	Rodzaj użytku rolnego	Klasa użytku rolnego	Powierzchnia w ha fizycznych
1							
2							
3							
4							
5							
6							
7							
8							
9							
10							
Powierzchnia ogółem							

**D.1. DANE DOTYCZĄCE PRZEDMIOTÓW OPODATKOWANIA (oprócz zwolnionych)**

Klasy użytków rolnych (wynikające z ewidencji gruntów i budynków)	Powierzchnia gruntu w hektarach fizycznych: (do 4-ech miejsc po przecinku:0,0000 ha)			Liczba hektarów przeliczeniowych	Stawka z 1 ha przeliczeniowego lub fizycznego w zł,gr	Kwota wymiaru podatku rolnego w zł,gr,
	OGÓLEM	Nie podlegające przeliczeniu na ha przeliczeniowe	Podlegające przeliczeniu na hektary przeliczeniowe			

**Grunty orne – R**

I						
II						
IIIa						
IIIb						
IVa						
IVb						

**Sady – S**

I						
II						
IIIa						
IIIb						
IVa						
IVb						

**Użytki zielone (Łąki – Ł i Pastwiska –PS)**

I						
II						
III						
IV						

Klasy użytków rolnych (wynikające z ewidencji gruntów i budynków)	Powierzchnia gruntu w hektarach fizycznych: (do 4-ech miejsc po przecinku:0,0000 ha)			Liczba hektarów przeliczeniowych	Stawka z 1 ha przeliczeniowego lub fizycznego w zł,gr	Kwota wymiaru podatku rolnego w zł,gr,
	OGÓLEM	Nie podlegające przeliczeniu na ha przeliczeniowe	Podlegające przeliczeniu na hektary przeliczeniowe			
<b>Grunty pod stawami; grunty rolne zabudowane; grunty którym nie można ustalić przelicznika powierzchni użytków rolnych; grunty zadrzewione i zakrzewione na użytkach rolnych oraz grunty pod rowami</b>						
a) zarybione: łososiem, trocią, głowacicą, palią i pstrągiem;						
<b>grunty rolne zabudowane</b>						
<b>grunty, którym nie można ustalić przelicznika powierzchni użytków rolnych</b>						
b) zarybione innymi gatunkami ryb niż w poz. a)						
<b>grunty pod stawami niezarybionymi;</b>						
<b>grunty zadrzewione i zakrzewione na użytkach rolnych</b>						
<b>grunty pod rowami</b>						
<b>RAZEM:</b>						<b>28.</b>
<b>(oprócz zwolnionych)</b>						

**E. INFORMACJA O PRZEDMIOTACH ZWOLNIONYCH**

Lp.	Położenie gruntu (adres)	Nr działki	Forma władania*	Nr KW lub zbioru dokumentów	Rodzaj użytku rolnego	Klasa użytku rolnego	Powierzchnia użytku rolnego	Podstawa prawna zwolnienia
1								
2								
3								
4								
5								
6								
7								
8								
9								
Powierzchnia ogółem								

**F. ULGI W PODATKU ROLNYM OD GRUNTÓW****KWOTA w zł,gr**

<b>1. z tytułu nabycia lub przyjęcia w zagospodarowanie gruntów</b>	
<b>2. inwestycyjne</b>	
<b>3. inne</b>	
<b>RAZEM:</b>	<b>29.</b>

<b>G. ŁĄCZNA KWOTA PODATKU w zł (po zaokrągleniu do pełnych złotych)</b>	
<b>Kwota podatku*</b> - od kwoty z poz. 28 należy odjąć kwotę z poz.29 <small>Zgodnie z art. 63 § 1 ustawy z dnia 29 sierpnia 1997 r. - Ordynacja podatkowa (Dz.U. 2015.613 ze zm.) podstawy opodatkowania oraz kwoty podatków zaokrągla się do pełnych złotych w ten sposób, że końcówki kwot wynoszące mniej niż 50 groszy pomija się, a końcówki kwot wynoszące 50 i więcej groszy podwyższa się do pełnych złotych</small>	<b>30.</b> .....

<b>H. INFORMACJE O UŻYTKACH ROLNYCH POŁOŻONYCH NA TERENIE INNYCH GMIN (MIAST) RZECZPOSPOLITEJ POLSKIEJ</b> (podać nazwę gminy, powiat, województwo oraz rodzaj, klasę i powierzchnię użytków rolnych)
<b>31.</b>

<b>I. PODPIS OSOBY UPRAWNIONEJ LUB UPOWAŻNIONEJ* DO ZŁOŻENIA DEKLARACJI</b> (* Należy dołączyć pełnomocnictwo lub inny dokument z którego wynika umocowanie do podpisywania deklaracji)	
<b>32. Imię i nazwisko osoby sporządzającej deklarację</b>	<b>33. Telefon / fax (nie obowiązkowe)</b>
<b>34. Data wypełnienia (dzień – miesiąc – rok)</b>	<b>35. Podpis (pieczęć) osoby uprawnionej/upoważnionej do złożenia deklaracji</b>

<b>J. ADNOTACJE ORGANU PODATKOWEGO</b>	
<b>36. Uwagi organu podatkowego</b>	
<b>37. Data wpływu (dzień – miesiąc – rok)</b>	<b>38. Podpis przyjmującego formularz</b>

\*) **Pouczenie:**

1. Obliczony w deklaracji podatek rolny należy wpłacić bez wezwania na **rachunek bankowy 72 9339 0006 0050 0500 1023 0001**, w ratach proporcjonalnych do czasu trwania obowiązku podatkowego, w terminach do: 15 marca, 15 maja, 15 września i 15 listopada roku podatkowego.
2. W przypadku, gdy **kwota podatku nie przekracza 100 zł podatek jest płatny jednorazowo** w terminie płatności pierwszej raty.
3. W przypadku nie wpłacenia w obowiązujących terminach i ratach kwoty podatku z poz. 30 lub wpłacenia jej w niepełnej wysokości, niniejsza deklaracja stanowi podstawę do wystawienia tytułu wykonawczego, zgodnie z przepisami ustawy z dnia 17 czerwca 1966 r. o postępowaniu egzekucyjnym w administracji (Dz. U. 2012 r. poz. 1015 ze zm.).
4. Formularz deklaracji wraz z załącznikiem ZR-1 dostępny jest na stronie internetowej Urzędu Gminy Dubeninki

## Załącznik do deklaracji na podatek rolny DR-1

**ZAŁĄCZNIK ZR-1****DANE IDENTYFIKACYJNE WSPÓLWŁAŚCICIELI/WSPÓLPOSIADACZY GRUNTÓW  
Z OSOBĄ PRAWNĄ, SPÓŁKĄ LUB JEDNOSTKĄ ORGANIZACYJNĄ NIEPOSIADAJĄCĄ  
OSOBOWOŚCI PRAWNEJ**

\* Zgodnie z art. 3 ust. 1 ustawy z dnia 13.10.1995 r. o zasadach ewidencji i identyfikacji podatników i płatników (Dz.U. Z 2004r. Nr 269 poz. 2681 z późn. zm.) identyfikatorem podatkowym jest: 1) numer PESEL – w przypadku podatników będących osobami fizycznymi objętymi rejestrem PESEL nieprowadzących działalności gospodarczej lub niebędących zarejestrowanymi podatnikami podatku od towarów i usług, 2) NIP – w przypadku pozostałych podmiotów podlegających obowiązkowi ewidencyjnemu, o którym mowa w art. 2.

1.	Numer Identyfikacji Podatkowej*	PESEL*	
	Nazwisko, imię pierwsze, imię drugie	Imię ojca, imię matki	
	Miejscowość	Kod pocztowy	Poczta
	Ulica	Nr domu/ Nr lokalu	Województwo
2.	Numer Identyfikacji Podatkowej*	PESEL*	
	Nazwisko, imię pierwsze, imię drugie	Imię ojca, imię matki	
	Miejscowość	Kod pocztowy	Poczta
	Ulica	Nr domu/ Nr lokalu	Województwo
3.	Numer Identyfikacji Podatkowej*	PESEL*	
	Nazwisko, imię pierwsze, imię drugie	Imię ojca, imię matki	
	Miejscowość	Kod pocztowy	Poczta
	Ulica	Nr domu/ Nr lokalu	Województwo
4.	Numer Identyfikacji Podatkowej*	PESEL*	
	Nazwisko, imię pierwsze, imię drugie	Imię ojca, imię matki	
	Miejscowość	Kod pocztowy	Poczta
	Ulica	Nr domu/ Nr lokalu	Województwo

.....  
(data i podpis składającego)

Załącznik Nr 5  
do Uchwały IX/58/15  
Rady Gminy Dubeninki  
z dnia 13 listopada 2015 r

## II – 1 INFORMACJA W SPRAWIE PODATKU LEŚNEGO

1. Numer karty podatnika .....

2. Data nabycia		Data zmiany		
<p><b>Podstawa prawna:</b> Ustawa z dnia 30 października 2002 r. o podatku leśnym (Dz.U. z 2013r. poz.465 z późn. zm.).  <b>Składający:</b> Formularz przeznaczony dla osób fizycznych będących właścicielami lasów, posiadaczami samoistnymi lasów, użytkownikami wieczystymi lasów, posiadaczami lasów, stanowiących własność Skarbu Państwa lub jednostki samorządu terytorialnego.  <b>Termin składania:</b> W terminie 14 dni od zaistnienia okoliczności mających wpływ na powstanie bądź wygaśnięcie obowiązku podatkowego.  <b>Miejsce składania:</b> Organ podatkowy właściwy ze względu na miejsce położenia lasów.</p>				
<b>A. MIEJSCE SKŁADANIA INFORMACJI</b>				
3. Wójt Gminy Dubeninki Adres: ul. Mereckiego 27, 19-504 Dubeninki			Fax. (0 87) 615 81 37 Tel. (0 87) 615 81 50	
<b>B. DANE SKŁADAJĄCEGO INFORMACJĘ</b>				
<b>B.1 DANE IDENTYFIKACYJNE (I)</b>				
4. Tytuł prawny, rodzaj władania (zaznaczyć właściwy kwadrat):				
<input type="checkbox"/> 1. właściciel <input type="checkbox"/> 3. użytkownik wieczysty <input type="checkbox"/> 5. posiadacz zależny (dzierżawca, najemca) <input type="checkbox"/> 7. posiadacz samoistny <input type="checkbox"/> 2. współwłaściciel <input type="checkbox"/> 4. współużytkownik wieczysty <input type="checkbox"/> 6. współposiadacz zależny (dzierżawca, najemca) <input type="checkbox"/> 8. współposiadacz samoistny				
5. Nazwisko		Pierwsze imię		Drugie imię
6. Imię ojca		Imię matki		7. Numer PESEL/w przypadku braku PESEL data urodzenia
8. Numer NIP			Dla podmiotów gospodarczych Nr PKD .....	
<b>B.2 ADRES ZAMIESZKANIA</b>				
9. Kraj		10. Województwo		11. Powiat
13. Miejscowość		14. Ulica		15. Numer domu / Numer lokalu
16. Kod pocztowy		17. Poczta		18. Telefon (nie obowiązkowy)
<b>B.1 DANE IDENTYFIKACYJNE (II)</b>				
4. Rodzaj własności, posiadania (zaznaczyć właściwą kratkę) Tytuł prawny, rodzaj władania (zaznaczyć właściwy kwadrat):				
<input type="checkbox"/> 1. właściciel <input type="checkbox"/> 3. użytkownik wieczysty <input type="checkbox"/> 5. posiadacz zależny (dzierżawca, najemca) <input type="checkbox"/> 7. posiadacz samoistny <input type="checkbox"/> 2. współwłaściciel <input type="checkbox"/> 4. współużytkownik wieczysty <input type="checkbox"/> 6. współposiadacz zależny (dzierżawca, najemca) <input type="checkbox"/> 8. współposiadacz samoistny				
5. Nazwisko		Pierwsze imię		Drugie imię
6. Imię ojca		Imię matki		7. Numer PESEL/w przypadku braku PESEL data urodzenia
Numer NIP			Dla podmiotów gospodarczych Nr PKD .....	
<b>B.2 ADRES ZAMIESZKANIA</b>				
9. Kraj		10. Województwo		11. Powiat
13. Miejscowość		14. Ulica		15. Numer domu/Numer lokalu
16. Kod pocztowy		17. Poczta		18. Telefon (nie obowiązkowy)

<b>B.3 PEŁNOMOCNIK DO DORECZEŃ /UZASADNIENIE KOREKTY/*niepotrzebne skreślić</b>				
<b>C. OKOLICZNOŚCI POWODUJĄCE KONIECZNOŚĆ ZŁOŻENIA INFORMACJI</b>				
19. Okoliczności powodujące obowiązek złożenia informacji: (zaznaczyć właściwy kwadrat)				
<input type="checkbox"/> 1. informacja składana po raz pierwszy, data nabycia :  _ _ - _ _ - _ _ _ _  (np. akt notarialny , umowa , postanowienie sądowe)				
<input type="checkbox"/> 2.korekta informacji, data zmiany :  _ _ - _ _ - _ _ _ _  ( np. zmiana właściciela, przedmiotów opodatkowania, adresu zamieszkania)				
<b>C.1. POŁOŻENIE PRZEDMIOTÓW OPODATKOWANIA</b>				
20. Ulica, nr porządkowy				
21. Obręb Nr	22. Działka nr	Pow. działki (ha)	23. Udział w działce	24. Księga wieczysta Nr
<b>D. DANE DOTYCZĄCE PRZEDMIOTÓW OPODATKOWANIA</b>				
<b>D.1 Z WYJĄTKIEM ZWOLNIONYCH</b>				
Wyszczególnienie			Powierzchnia w hektarach fizycznych	
1			2	
1. Lasy wchodzące w skład rezerwatów przyrody i parków narodowych				
2. Lasy pozostałe (nie wymienione w 1 i 2)				
3. Razem (w.1 - 3)				
<b>E. INFORMACJA O PRZEDMIOTACH ZWOLNIONYCH Z PODATKU LEŚNEGO</b>				
Wyszczególnienie			Powierzchnia w hektarach fizycznych	
1			2	
1. Lasy z drzewostanem w wieku do 40 lat				
2. Lasy wpisane indywidualnie do rejestru zabytków				
3. Użytki ekologiczne				
4. Pozostałe				
(przepis prawa – z jakiego tytułu występuje zwolnienie)				
<b>F. OŚWIADCZENIE I PODPIS SKŁADAJĄCEGO INFORMACJĘ</b>				
Oświadczam, że podane przeze mnie dane są zgodne z prawdą.				
25. Data i podpis				
<b>G. ADNOTACJE ORGANU PODATKOWEGO</b>				
26. Uwagi organu podatkowego				

**Pouczenie:**

- Zgodnie z art. 3 ust. 1 ustawy z dnia 13 października 1995r. o zasadach ewidencji i identyfikacji podatników i płatników (Dz. U. z 2004r. Nr 269 poz. 2681 z późn. zm.) identyfikatorem podatkowym jest:
  - numer PESEL – w przypadku podatników będących osobami fizycznymi objętymi rejestrem PESEL nieprowadzących działalności gospodarczej lub niebędących zarejestrowanymi podatnikami podatku od towarów i usług,
  - NIP- w przypadku pozostałych podmiotów podlegających obowiązkowi ewidencyjnemu, o którym mowa w art. 2.
- przypadku podpisania informacji przez pełnomocnika zgodnie z art. 80a ustawy – Ordynacja podatkowa ( Dz.U. z 2015 r. poz.613 ze zm.) pełnomocnictwo składa się wraz z informacją.

Załącznik Nr 6  
do Uchwały IX/58/15  
Rady Gminy Dubeninki  
z dnia 13 listopada 2015 r.

Miejscowość, data.....

pieczęć nagłwkowa podatnika

Numer karty podatnika .....

**DL – 1**

## DEKLARACJA PODATKU LEŚNEGO

### 1. Na rok.....

<b>2. Nr PKD</b> .....			
<b>Podstawa prawna:</b> Ustawa z dnia 30 października 2002 r. o podatku leśnym (Dz.U. z 2013 r. , poz. 1381 z późn. zm. ).			
<b>Składający:</b> Formularz przeznaczony dla osób prawnych, jednostek organizacyjnych oraz spółek nie mających osobowości prawnej będących właścicielami lasów, posiadaczami samoistnymi lasów, użytkownikami wieczystymi lasów, posiadaczami lasów stanowiących własność Skarbu Państwa lub jednostki samorządu terytorialnego oraz będących współwłaścicielami lub współposiadaczami z osobami fizycznymi, prawnymi, bądź z innymi jednostkami organizacyjnymi nie posiadającymi osobowości prawnej lub z spółkami nie posiadającymi osobowości prawnej..			
<b>Termin składania:</b> Do dnia 15 stycznia każdego roku podatkowego lub w terminie 14 dni od zaistnienia okoliczności mających wpływ na powstanie, bądź wygaśnięcie obowiązku podatkowego.			
<b>A. MIEJSCE SKŁADANIA DEKLARACJI</b>			
<b>3. Wójt Gminy Dubeninki</b> Adres: ul. Mereckiego 27, 19-504 Dubeninki Fax. (0 87) 615 81 37 Tel. (087) 615 81 50			
<b>B. DANE SKŁADAJĄCEGO DEKLARACJĘ</b> (niepotrzebne skreślić) * - dotyczy składającego deklarację nie będącego osobą fizyczną      ** - dotyczy składającego deklarację będącego osobą fizyczną			
<b>B.1 DANE IDENTYFIKACYJNE</b>			
4. Rodzaj podmiotu składającego deklarację (zaznaczyć właściwą kratkę) <input type="checkbox"/> osoba prawna <input type="checkbox"/> osoba fizyczna <input type="checkbox"/> jednostka organizacyjna nie posiadająca osobowości prawnej			
5. Rodzaj własności, posiadania ( zaznaczyć właściwą kratkę) <input type="checkbox"/> właściciel <input type="checkbox"/> współwłaściciel <input type="checkbox"/> posiadacz samoistny <input type="checkbox"/> użytkownik wieczysty <input type="checkbox"/> współużytkownik wieczysty <input type="checkbox"/> posiadacz <input type="checkbox"/> współposiadacz			
6. Nazwa pełna* / Nazwisko, pierwsze imię, data urodzenia**			
7. Nazwa skrócona* / imię ojca, imię matki**			
8. Numer Identyfikacji Podatkowej NIP *** / PESEL*** ..... Numer wpisu w Krajowym Rejestrze Sądowym ..... PKD – symbol rodzaju podstawowej działalności .....			
<b>B.2 ADRES SIEDZIBY* / ADRES ZAMIESZKANIA **</b>			
9. Kraj	10. Województwo	11. Powiat	12. Gmina
13. Miejscowość	14. Ulica		15. Numer domu / Numer lokalu
16. Kod pocztowy	17. Poczta	18. Telefon	
<b>C. OKOLICZNOŚCI POWODUJĄCE KONIECZNOŚĆ ZŁOŻENIA INFORMACJI</b>			
19. Okoliczności (zaznaczyć właściwą kratkę) <input type="checkbox"/> 1. deklaracja roczna od miesiąca .....rok .....			
<input type="checkbox"/> 2. korekta deklaracji rocznej - od m-ca ..... rok .....			

<b>C.1. POŁOŻENIE PRZEDMIOTÓW OPODATKOWANIA</b>				
20. Ulica, nr porządkowy				
21. Obręb Nr	22. Działka nr	Pow. działki (ha)	23. Udział w działce	24. Księga wieczysta Nr
<b>D. DANE DOTYCZĄCE PRZEDMIOTÓW OPODATKOWANIA</b>				
<b>D.1 Z WYJĄTKIEM ZWOLNIONYCH</b>				
	Wyszczególnienie	Powierzchnia w hektarach fizycznych	Stawka podatku (0,220 m <sup>3</sup> drewna x cena drewna) w zł, gr	Podatek w zł, gr (rubr. 2 x rubr.3)
	1	2	3	4
	1. Lasy wchodzące w skład rezerwatów przyrody i parków narodowych			
	2. Lasy pozostałe (nie wymienione w 1)			
	<b>4. Suma kwot (poz.1 - 2) zaokrąglą się do pełnych złotych</b>			
<b>E. INFORMACJA O PRZEDMIOTACH ZWOLNIONYCH Z PODATKU LEŚNEGO</b>				
	Wyszczególnienie przedmiotów zwolnienia	Powierzchnia w hektarach fizycznych	Stawka podatku (0,220 m <sup>3</sup> drewna x cena drewna) w zł, gr	Podatek w zł, gr (rubr. 2 x rubr.3)
	1	2	3	4
	1. Lasy z drzewostanem w wieku do 40 lat			
	2. Lasy wpisane indywidualnie do rejestru zabytków			
	3. Użytki ekologiczne			
	4. Pozostałe			
	<b>5. Suma kwot (poz.1-4) zaokrąglą się do pełnych złotych</b>			
(przepis prawa – z jakiego tytułu występuje zwolnienie)				
<b>F. OŚWIADCZENIE I PODPIS SKŁADAJĄCEGO</b>				
<b>Oświadczam, że podane przeze mnie dane są zgodne z prawdą.</b>				
	19. Podpis, imię i nazwisko, nr telefonu osoby wypełniającej deklarację	20. Podpis księgowego	21. Podpis (pieczęć) składającego / osoby reprezentującej składającego	
<b>G. ADNOTACJE ORGANU PODATKOWEGO<sup>4</sup></b>				
	23. Uwagi organu podatkowego			

**Pouczenie:**

- Podatek wynikający z niniejszej deklaracji należy wpłacić na rachunek gminy. Nr konta, na które należy uiścić podatek: BS Olecko 72 9339 0006 0050 0500 1023 0001
- W przypadku gdy kwota podatku nie przekracza 100 zł podatek jest płatny jednorazowo w terminie płatności pierwszej raty.
- Niewykonanie lub częściowe wykonanie zobowiązania wynikającego z deklaracji stanowi podstawę do wystawienia tytułu wykonawczego, zgodnie z art. 3a ustawy z dnia 17 czerwca 1966 r. o postępowaniu egzekucyjnym w administracji ( Dz. U. z 2014 r. poz. 1619 z późn. zmianami).
- Korekta deklaracji podatkowej z urzędu na podstawie art. 274 ustawy - Ordynacja podatkowa.