



DZIENNIK URZĘDOWY

WOJEWÓDZTWA WARMIŃSKO-MAZURSKIEGO

Olsztyn, dnia 19 września 2016 r.

Poz. 3626

UCHWAŁA NR XXV/116/2016 RADY GMINY JANOWO

z dnia 29 sierpnia 2016 r.

w sprawie zaliczenia dróg wewnętrznych do kategorii dróg gminnych

Działając na podstawie art. 18 ust. 2 pkt. 15 ustawy z dnia 8 marca 1990 roku o samorządzie gminnym (t.j. Dz. U. z 2016 r. poz. 446) oraz art. 7 ust. 2 i ust. 3, art. 10 ust. 3 ustawy z dnia 21 marca 1985 roku o drogach publicznych (t.j. Dz. U. z 2015r. poz. 460 z późn. zm.) po zasięgnięciu opinii Zarządu Powiatu Nidzickiego Rada Gminy Janowo uchwala, co następuje:

§ 1. Zalicza się drogi w miejscowości Janowo oznaczone w ewidencji gruntów obrębu Janowo nr działek 1106; 1099; 1101/2; 1102/3; 1104; 1075/5; 1075/4; 1075/14; 1102/1; 1075/6; 1075/20; 1075/22; 1075/10; 1103/1; 1103/2; 1124; 1090; 1087; 1098; 1075/15; 1088/1 do kategorii dróg gminnych i ustala się ich przebieg zgodnie z załącznikami nr 1, nr 2, nr 3.

§ 2. Zalicza się drogi w miejscowości Muszaki oznaczone w ewidencji gruntów obrębu Muszaki nr działek 277; 253/23 do kategorii dróg gminnych i ustala się ich przebieg zgodnie z załącznikiem nr 4.

§ 3. Zalicza się drogę w miejscowości Zawady oznaczoną w ewidencji gruntów obrębu Zawady nr działki 41 do kategorii dróg gminnych i ustala się jej przebieg zgodnie z załącznikiem nr 5.

§ 4. Zalicza się drogi w miejscowości Jagorzewo oznaczone w ewidencji gruntów obrębu Jagorzewo nr działek 381/2; 391 do kategorii dróg gminnych i ustala się ich przebieg zgodnie z załącznikiem nr 6.

§ 5. Zalicza się drogę z miejscowości Komorowo do miejscowości Wichrowiec oznaczoną w ewidencji gruntów obrębów Janowo nr działki 1158, Łomno nr działki 5 oraz Wichrowiec nr działki 187 do kategorii dróg gminnych i ustala się jej przebieg zgodnie z załącznikiem nr 7.

§ 6. Zalicza się drogę z miejscowości Łomno do miejscowości Zachy oznaczoną w ewidencji gruntów obrębów Łomno nr działki 22/2 oraz Wichrowiec nr działki 56/1; 8/12 do kategorii dróg gminnych i ustala się jej przebieg zgodnie z załącznikiem nr 8.

§ 7. Zalicza się drogę w miejscowości Więckowo oznaczoną w ewidencji gruntów obrębu Więckowo nr działek 62/3; 88/2; 102/6; 103/3 do kategorii dróg gminnych i ustala się jej przebieg zgodnie z załącznikiem nr 9.

§ 8. Wykonanie uchwały powierza się Wójtowi Gminy Janowo.

§ 9. Uchwała wchodzi w życie po upływie 14 dni od dnia ogłoszenia w Dzienniku Urzędowym Województwa Warmińsko-Mazurskiego i ma zastosowanie od 1 stycznia 2017 roku.

Przewodnicząca Rady

Bożena Chmielewska

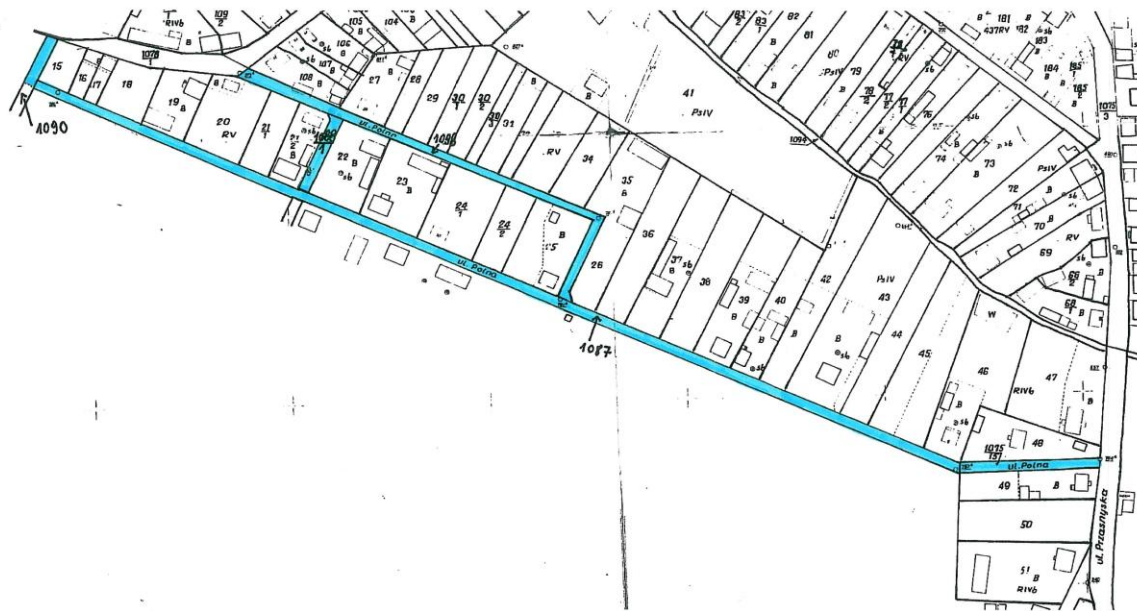
Załącznik nr 2
do Uchwały Nr XXV/116/2016
Rady Gminy Janowo
Z dnia 29 sierpnia 2016 r.



LEGENDA
Droga do przekształcenia w m. Janowo


— ul. Słoneczna, nr działek: 1103/1;
1103/2; 1124, obręb Janowo

Załącznik nr 3
do Uchwały Nr XXV/116/2016
Rady Gminy Janowo
Z dnia 29 sierpnia 2016 r.

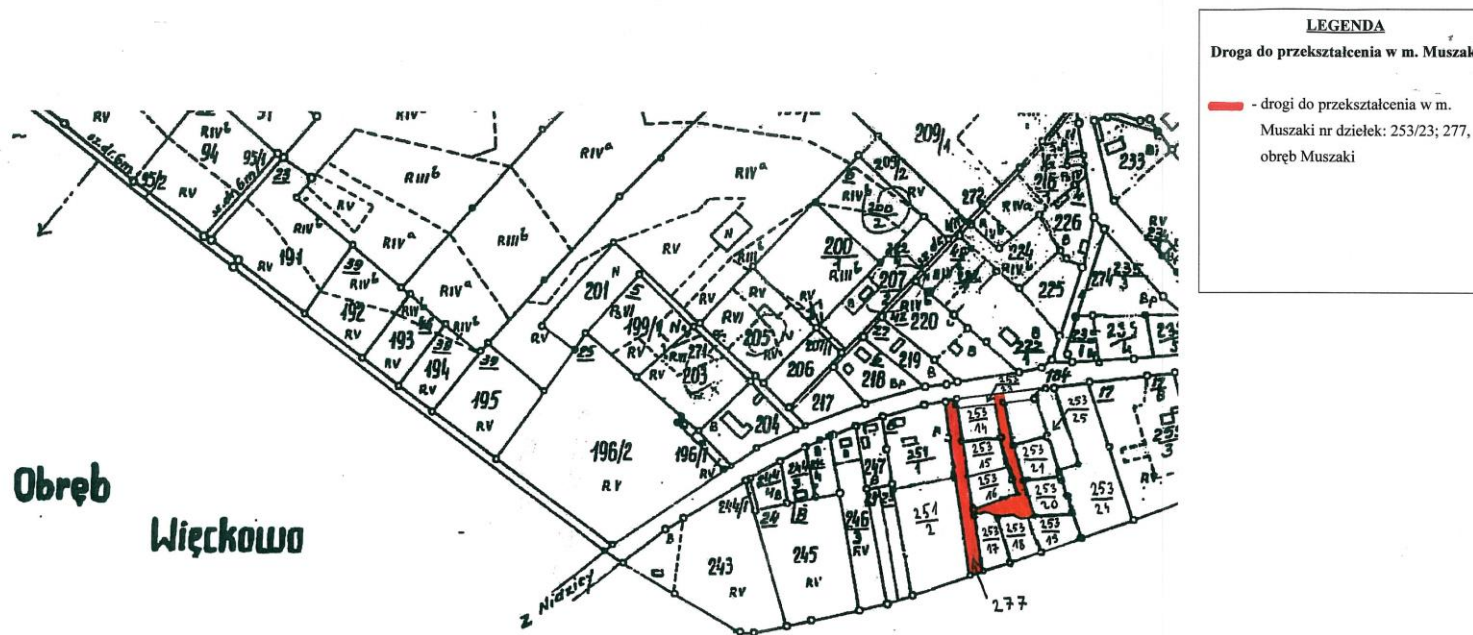


LEGENDA

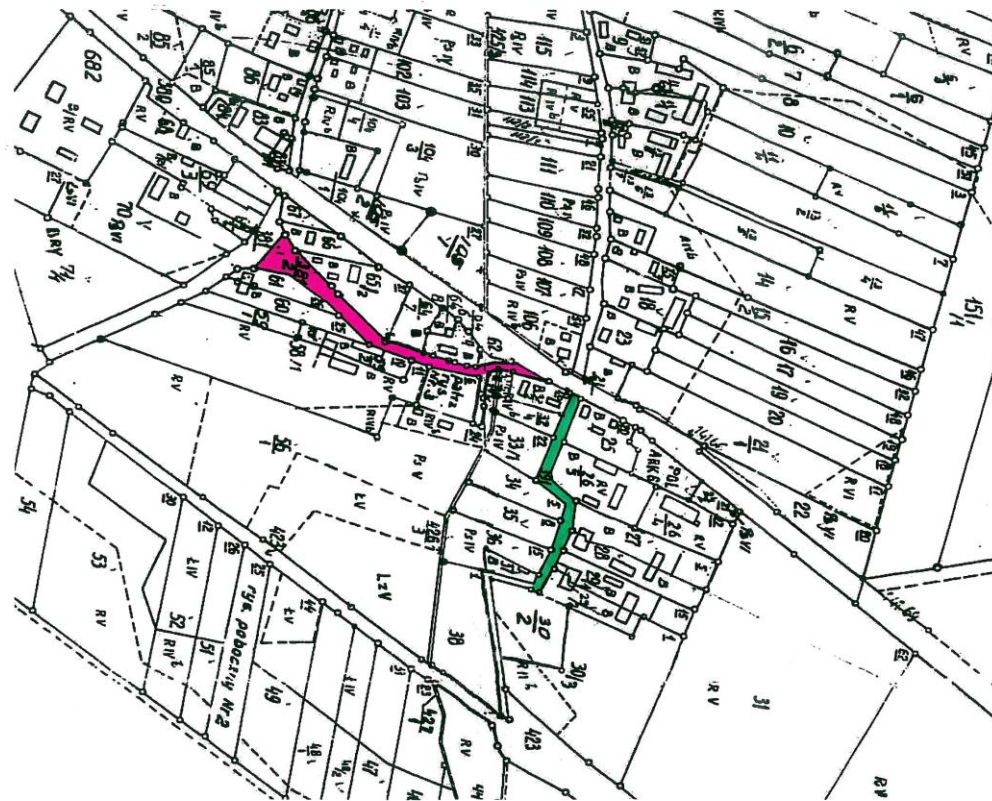
Droga do przekształcenia w m. Janowo

 - ul. Polna, nr działek: 1090; 1087;
1098; 1075/15; 1088/1, obręb
Janowo

Załącznik nr 4
do Uchwały Nr XXV/116/2016
Rady Gminy Janowo
Z dnia 29 sierpnia 2016 r.



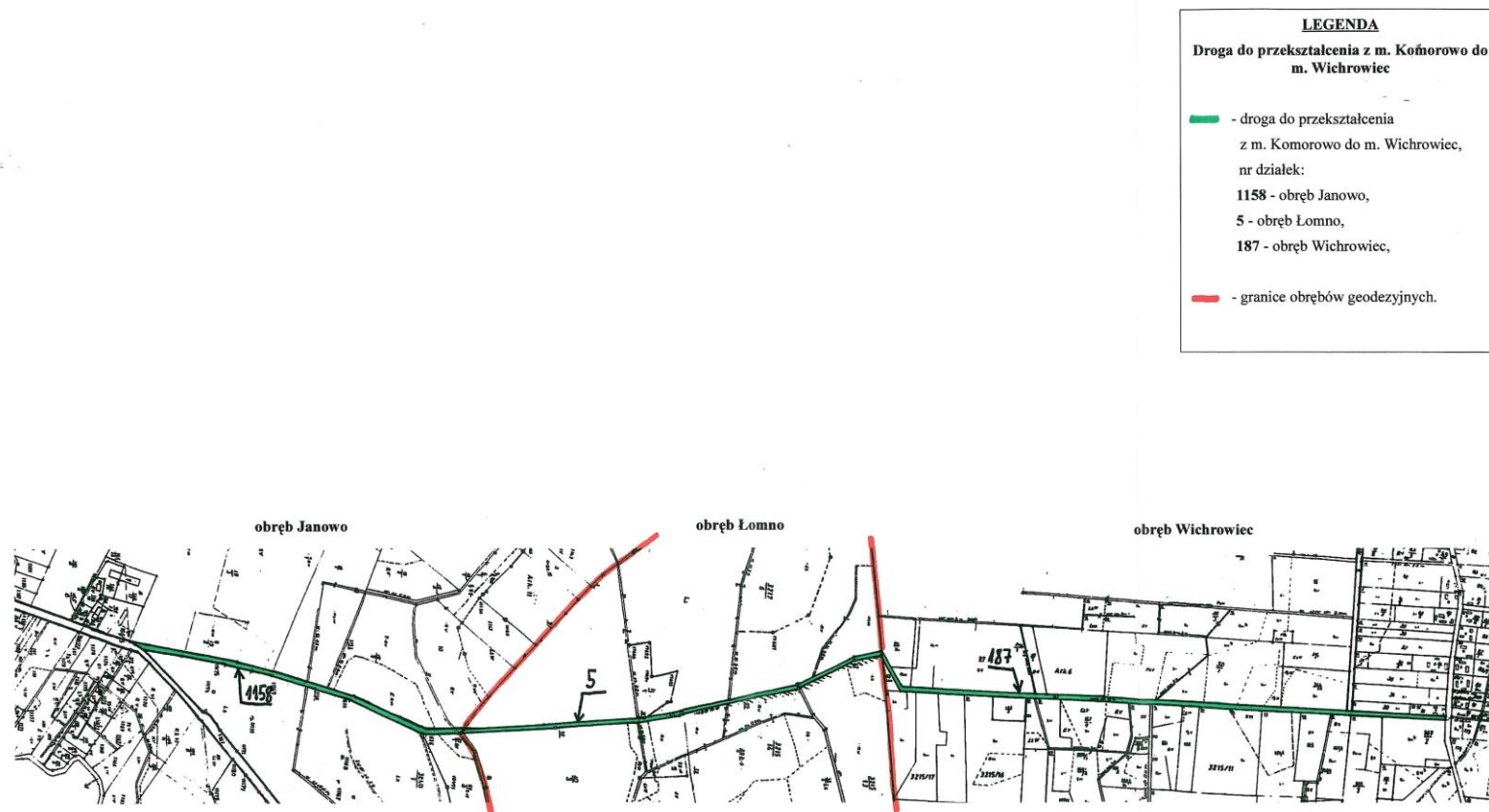
Załącznik nr 6
do Uchwały Nr XXV/116/2016
Rady Gminy Janowo
Z dnia 29 sierpnia 2016 r.

**LEGENDA**

Drogi do przekształcenia w m. Jagarzewo



- - droga do przekształcenia
w m. Jagarzewo nr działki: 381/2,
obręb Jagarzewo,
- - droga do przekształcenia
w m. Jagarzewo nr działki: 391,
obręb Jagarzewo.

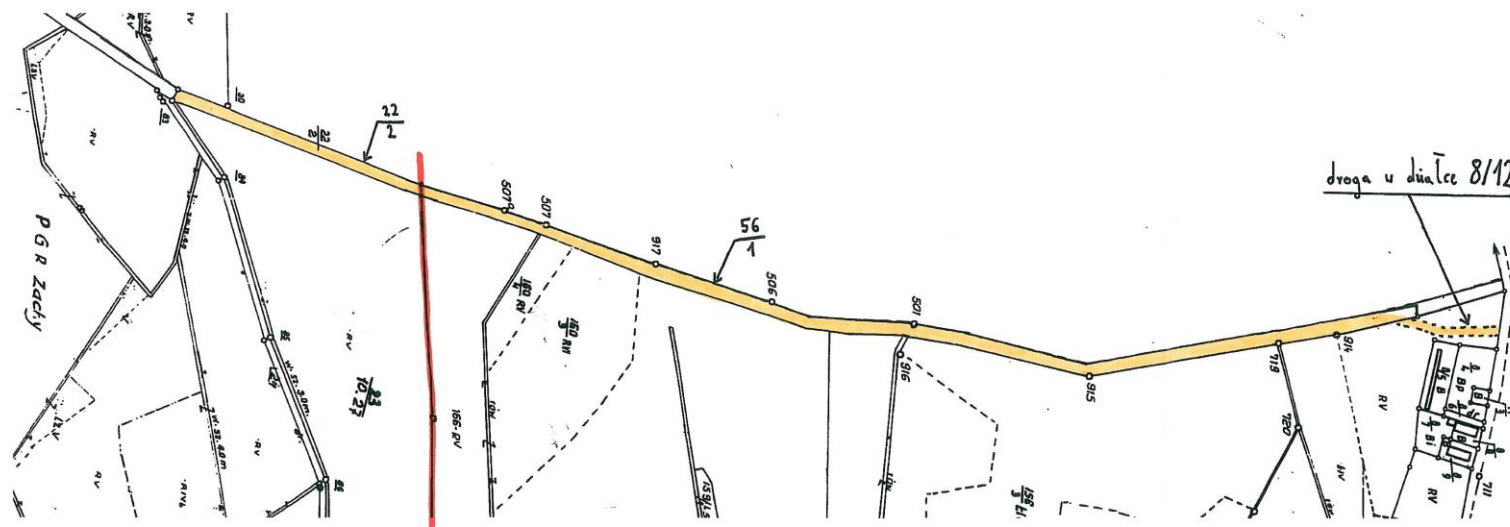
Załącznik nr 7
do Uchwały Nr XXV/116/2016
Rady Gminy Janowo
Z dnia 29 sierpnia 2016 r.



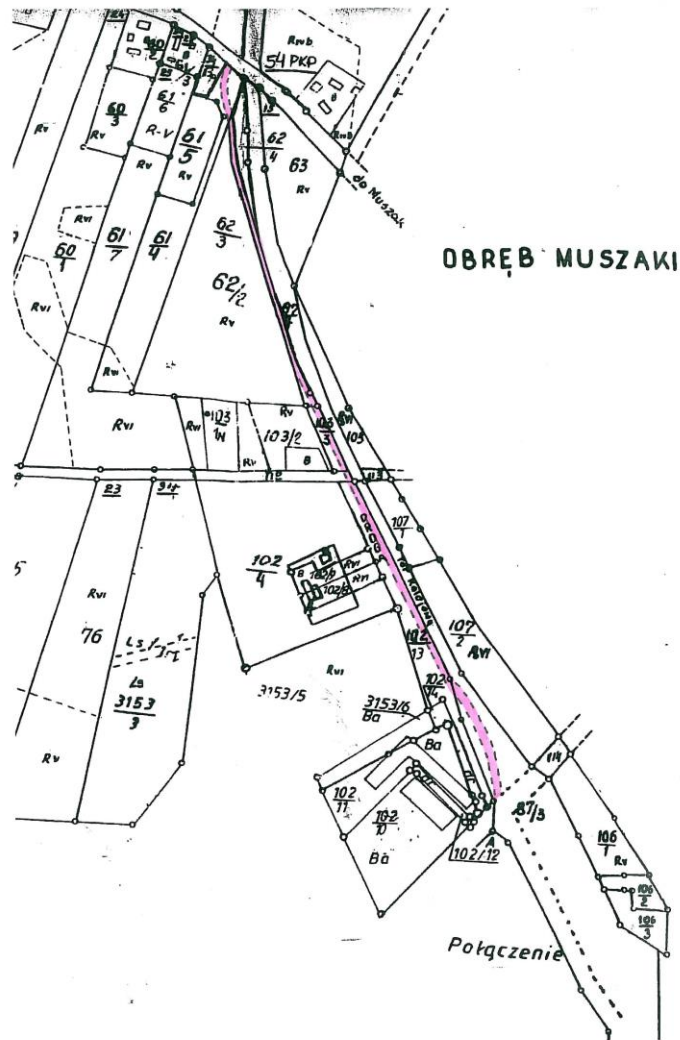
Załącznik nr 8
do Uchwały Nr XXV/116/2016
Rady Gminy Janowo
Z dnia 29 sierpnia 2016 r.

LEGENDA
Droga do przekształcenia z m. Łomno do m. Zachy

-  - droga do przekształcenia z m. Łomno do m. Zachy nr nr działek: 22/2 – obręb Łomno, 56/1 – obręb Wichrowiec, 8/12 – obręb Wichrowiec.
-  - granica obrębów geodezyjnych



Załącznik nr 9
do Uchwały Nr XXV/116/2016
Rady Gminy Janowo
Z dnia 29 sierpnia 2016 r.



LEGENDA

Droga do przekształcenia w m. Więckowo

— - droga do przekształcenia w m. Więckowo, nr działek: 62/3; 88/2; 102/6; 103/3 obręb Więckowo.