



# DZIENNIK URZĘDOWY

## WOJEWÓDZTWA WARMIŃSKO-MAZURSKIEGO

---

Olsztyn, dnia 21 sierpnia 2017 r.

Poz. 3445

### ZARZĄDZENIE REGIONALNEGO DYREKTORA OCHRONY ŚRODOWISKA W OLSZTYNIE

z dnia 16 sierpnia 2017 r.

#### w sprawie rezerwatu przyrody „Jezioro Kozuchy”<sup>1)</sup>

Na podstawie art. 13 ust. 3 ustawy z dnia 16 kwietnia 2004 r. o ochronie przyrody (Dz. U. z 2016 r. poz. 2134, z późn. zm.<sup>2)</sup>) zarządza się, co następuje:

**§ 1. 1.** Rezerwat przyrody „Jezioro Kozuchy”, zwany dalej „rezerwatem”, o powierzchni

30,45 ha, położony jest na terenie gminy Giżycko, w powiecie giżyckim, w województwie warmińsko-mazurskim.

2. Położenie i przebieg granicy rezerwatu przedstawia mapa stanowiąca załącznik nr 1 do zarządzenia.

3. Położenie i przebieg granicy rezerwatu w postaci współrzędnych punktów jej załamania przedstawia załącznik nr 2 do zarządzenia.

**§ 2.** Celem ochrony rezerwatu jest zachowanie miejsc lęgowych ptaków wodno-błotnych.

**§ 3.** Dla rezerwatu określa się:

1) rodzaj – Faunistyczny (Fn);

2) typ i podtyp:

a) ze względu na dominujący przedmiot ochrony:

- typ – Faunistyczny (PFn),
- podtyp – ptaków (pt),

b) ze względu na główny typ ekosystemu:

- typ – Różnych ekosystemów (EE),
- podtyp – ekosystemów wodnych i nieleśnych (nw).

**§ 4.** Nadzór nad rezerwatem sprawuje Regionalny Dyrektor Ochrony Środowiska w Olsztynie.

---

<sup>1)</sup>Niniejsze zarządzenie było poprzedzone zarządzeniem Ministra Leśnictwa i Przemysłu Drzewnego z dnia 27 maja 1963 r. w sprawie uznania za rezerwat przyrody (M. P. Nr 54, poz. 274), które utraciło moc obowiązywania na podstawie art. 11 ustawy z dnia 7 grudnia 2000 r. o zmianie ustawy o ochronie przyrody (Dz. U. z 2001 r. Nr 3, poz. 21).

<sup>2)</sup>Zmiany tekstu jednolitego wymienionej ustawy zostały ogłoszone w Dz. U. z 2015 r. poz. 1936, z 2016 r. poz. 2249 i 2260 oraz z 2017 r. poz. 132 i 1074.

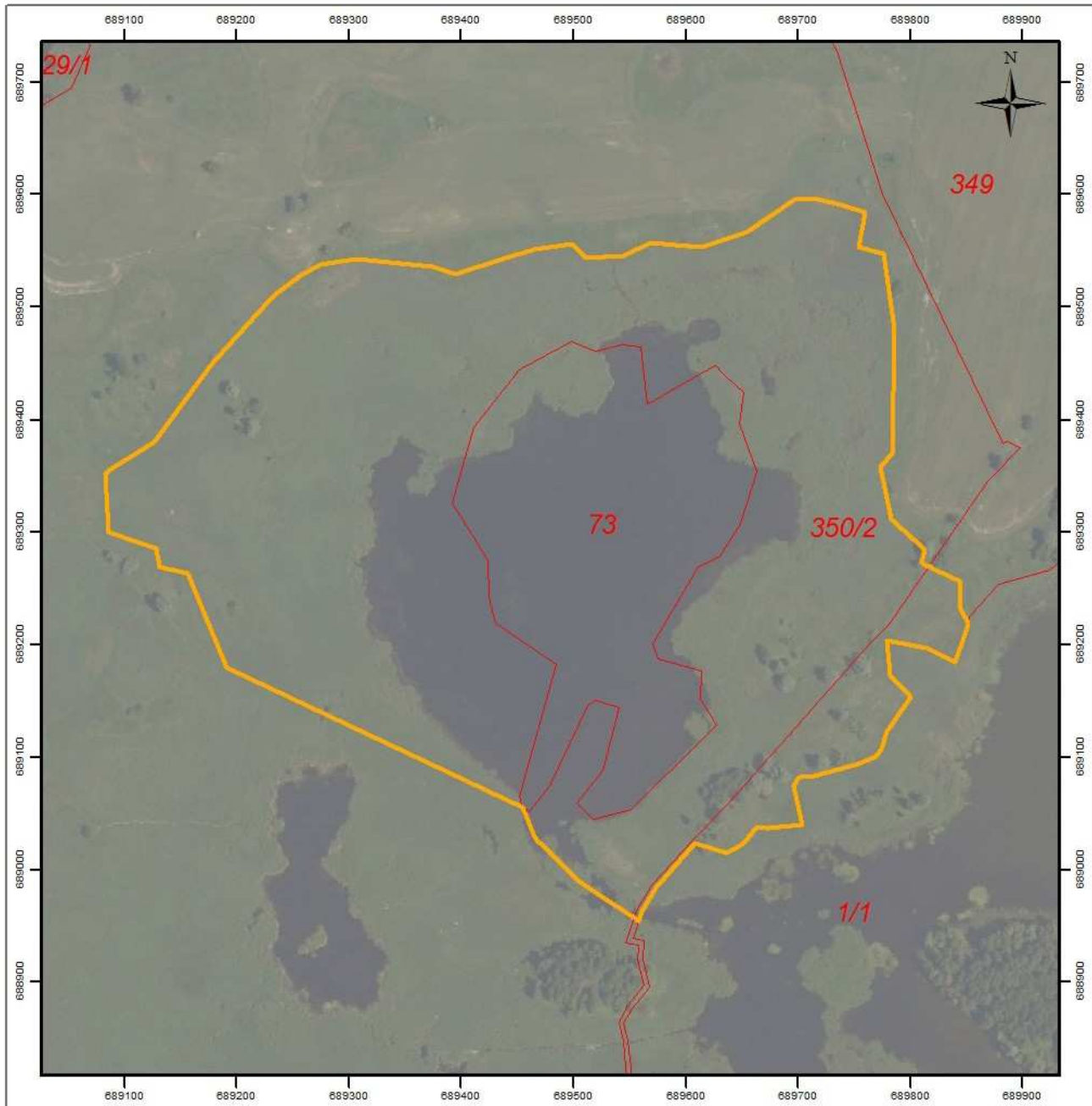
§ 5. Zarządzenie wchodzi w życie po upływie 14 dni od dnia ogłoszenia.



z up. Regionalnego Dyrektora  
Ochrony Środowiska w  
Olsztynie  
p.o. Regionalnego  
Konserwatora Przyrody

**Małgorzata Krupa**

Załącznik nr 1 do zarządzenia  
Regionalnego Dyrektora Ochrony Środowiska w Olsztynie  
z dnia 16 sierpnia 2017 r.

### Położenie i przebieg granicy rezerwatu przyrody „Jezioro Kozuchy”.



-  granica rezerwatu
-  działki ewidencyjne

0 50 100 200 m



Układ współrzędnych: PL-1992  
Dane topograficzne: © autorzy OpenStreetMap (11.04.2017)  
Ortofotomapa Główny Urząd Geodezji i Kartografii (usługa przeglądania (11.04.2017)  
Przygotowanie mapy: Regionalna Dyrekcja Ochrony Środowiska w Olsztynie

Załącznik nr 2 do zarządzenia  
Regionalnego Dyrektora Ochrony Środowiska w Olsztynie  
z dnia 16 sierpnia 2017 r.

**Położenie i przebieg granicy rezerwatu przyrody „Jezioro Kozuchy” w postaci współrzędnych punktów jej załamania w układzie współrzędnych płaskich prostokątnych PL-1992.**

Nr	X	Y
1.	<b>689179,07</b>	<b>689190,78</b>
2.	689263,19	689156,39
3.	689268,73	689131,19
4.	689285,42	689128,46
5.	689299,27	689085,84
6.	689351,87	689082,97
7.	689354,91	689085,94
8.	689379,96	689126,18
9.	689448,92	689178,02
10.	689509,78	689232,99
11.	689524,48	689251,86
12.	689528,93	689259,02
13.	689537,75	689274,74
14.	689541,79	689300,10
15.	689541,47	689317,11
16.	689535,98	689374,79
17.	689529,47	689394,34
18.	689543,29	689436,39
19.	689551,86	689465,54
20.	689556,70	689498,62
21.	689543,85	689510,79
22.	689545,45	689544,70
23.	689557,62	689568,87
24.	689552,96	689613,55

Nr	X	Y
25.	689567,29	689654,44
26.	689595,89	689696,42
27.	689596,20	689718,07
28.	689591,13	689738,53
29.	689584,21	689759,53
30.	689553,74	689754,08
31.	689548,00	689776,17
32.	689479,87	689785,57
33.	689370,20	689783,61
34.	689357,90	689773,28
35.	689310,83	689783,10
36.	689284,39	689812,24
37.	689272,45	689809,40
38.	689268,62	689815,78
39.	689269,64	689816,48
40.	689266,80	689820,60
41.	689255,94	689843,12
42.	689230,95	689844,75
43.	689219,04	689851,39
44.	689215,00	689850,62
45.	689183,82	689839,72
46.	689196,51	689814,83
47.	689203,66	689779,20
48.	689172,18	689781,57

Nr	X	Y
49.	689153,15	689799,62
50.	689122,02	689779,27
51.	689106,51	689773,81
52.	689100,26	689769,44
53.	689092,85	689752,71
54.	689082,97	689713,76
55.	689081,36	689700,52
56.	689074,26	689695,64
57.	689038,72	689703,23
58.	689036,02	689672,31
59.	689037,05	689663,43
60.	689021,34	689650,75
61.	689014,57	689635,67
62.	689022,46	689608,15
63.	688983,03	689572,83
64.	688961,94	689560,46
65.	688953,72	689557,98
66.	688956,44	689553,55
67.	688987,82	689505,71
68.	689025,87	689466,74
69.	689028,84	689465,52
70.	689054,93	689454,79
71.	<b>689179,07</b>	<b>689190,78</b>