



# DZIENNIK URZĘDOWY

## WOJEWÓDZTWA WARMIŃSKO-MAZURSKIEGO

---

Olsztyn, dnia 2 marca 2017 r.

Poz. 1070

### UCHWAŁA NR XXIV/552/17 SEJMIKU WOJEWÓDZTWA WARMIŃSKO-MAZURSKIEGO

z dnia 21 lutego 2017 r.

#### **w sprawie wyznaczenia aglomeracji Dźwierzuty oraz likwidacji dotychczasowej aglomeracji Dźwierzuty**

Na podstawie art. 18 pkt 20 ustawy z dnia 5 czerwca 1998 r. o samorządzie województwa (Dz. U. z 2016 r. poz. 486 ze zmianami: Dz. U. z 2016 r. poz. 2260), art. 43 ust. 2a i ust. 2b ustawy z dnia 18 lipca 2001 r. - Prawo wodne (Dz. U. z 2015 r. poz. 469 ze zmianami: Dz. U. z 2015 r. poz. 1590, poz. 1642 i 2295, z 2016 r. poz. 352, 1250 i 2260) oraz art. 22 ust. 2 i 3 ustawy z dnia 5 stycznia 2011 r. o zmianie ustawy - Prawo wodne oraz niektórych innych ustaw (Dz. U. Nr 32, poz. 159 ze zmianami: Dz.U. z 2014 r. poz. 850), uchwała się, co następuje:

§ 1. Wyznacza się na terenie województwa warmińsko-mazurskiego aglomerację Dźwierzuty o równoważnej liczbie mieszkańców 4 230, z oczyszczalnią ścieków w miejscowości Dźwierzuty, obejmującą swym zasięgiem miejscowości z terenu gminy Dźwierzuty, pow. szczycieński: Dźwierzuty, Małszewko, Budy, Targowo, Targowska Wólka, Kałęczyn, Zalesie, Rańsk, Grądy, Rogale, Orzyny, Miętkie, Jeleniowo, Dąbrowa, Linowo.

§ 2. Obszar i granice aglomeracji Dźwierzuty oznaczone są na mapie w skali 1:25 000, stanowiącej załącznik do uchwały.

§ 3. Likwiduje się aglomerację Dźwierzuty wyznaczoną Rozporządzeniem Nr 7 Wojewody Warmińsko-Mazurskiego z dnia 15 stycznia 2008 r. w sprawie wyznaczenia aglomeracji Dźwierzuty (Dz. Urz. Woj. Warm.-Maz. Nr 10, poz. 272).

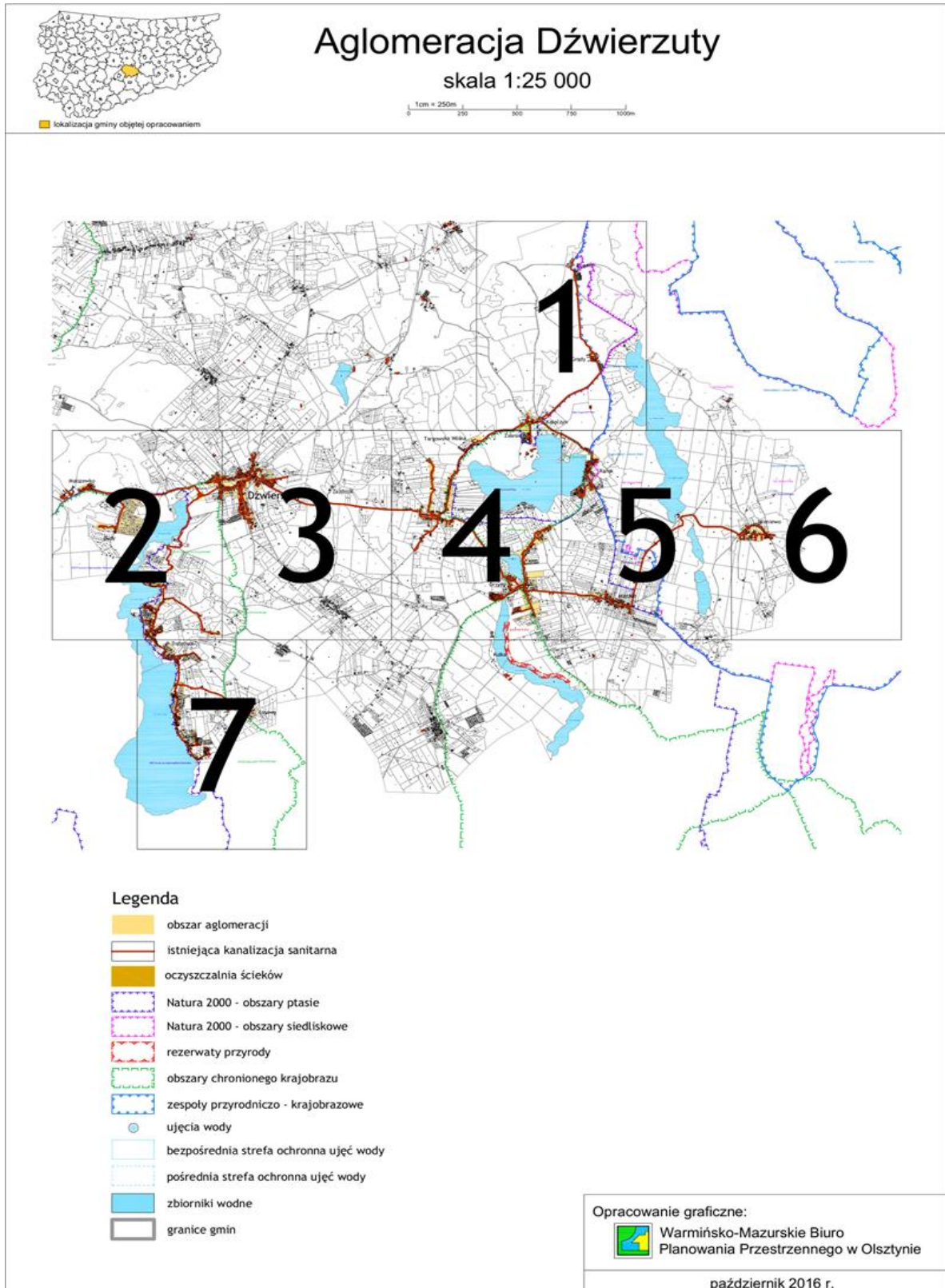
§ 4. Wykonanie uchwały powierza się Zarządowi Województwa Warmińsko-Mazurskiego.

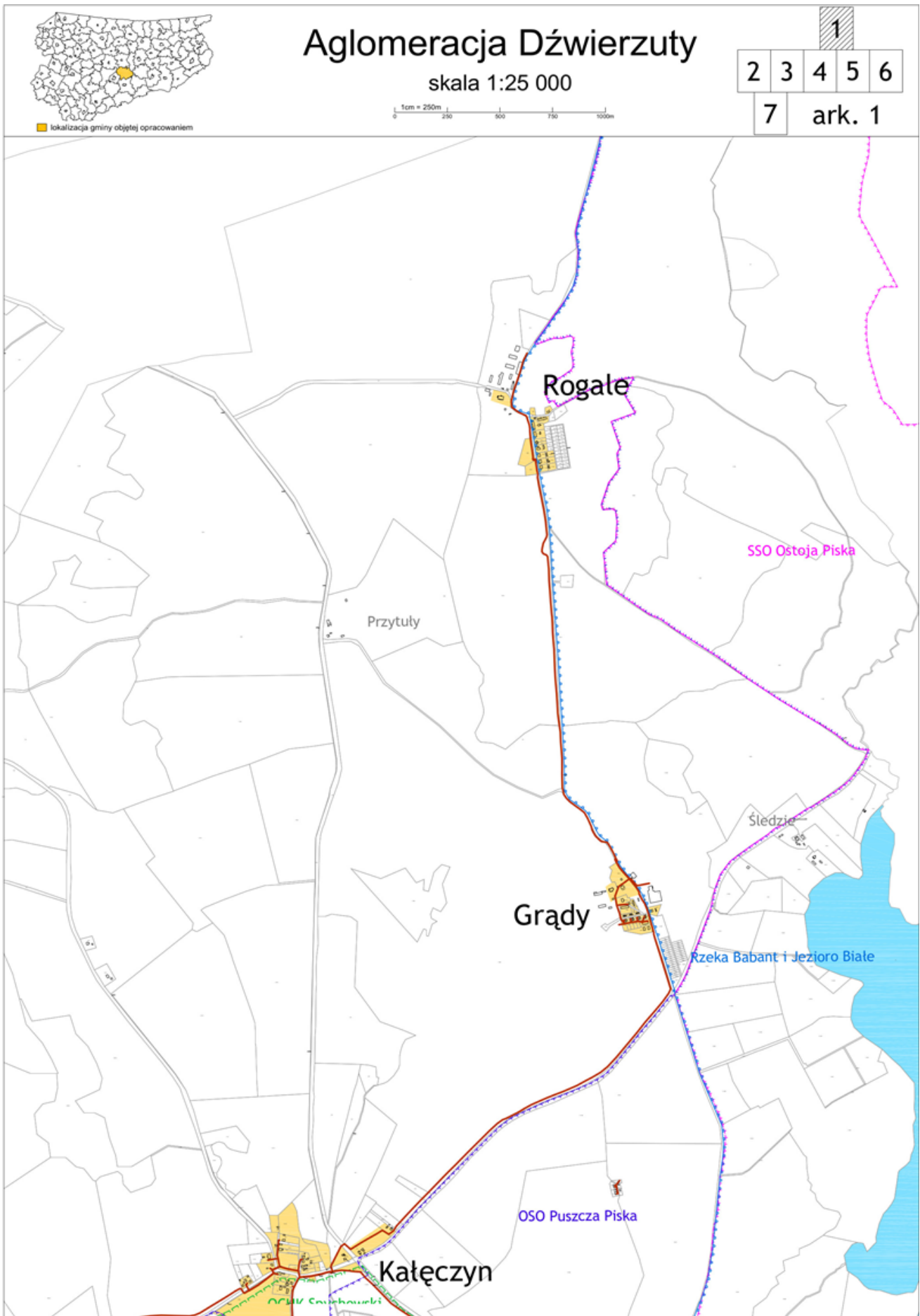
§ 5. Uchwała wchodzi w życie po upływie 14 dni od daty ogłoszenia w Dzienniku Urzędowym Województwa Warmińsko-Mazurskiego.

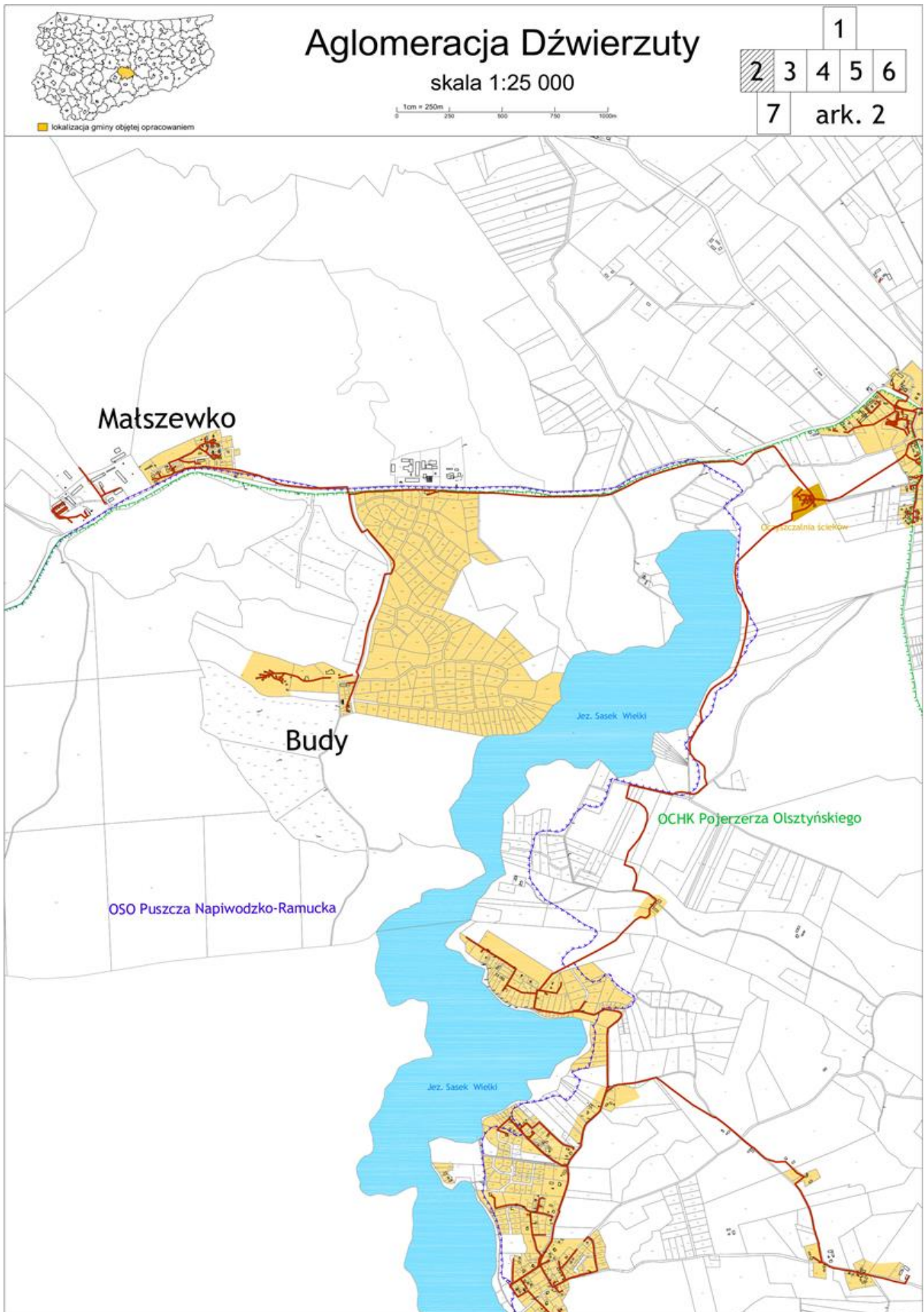
Przewodniczący Sejmiku  
Województwa Warmińsko-Mazurskiego  
Piotr Żuchowski

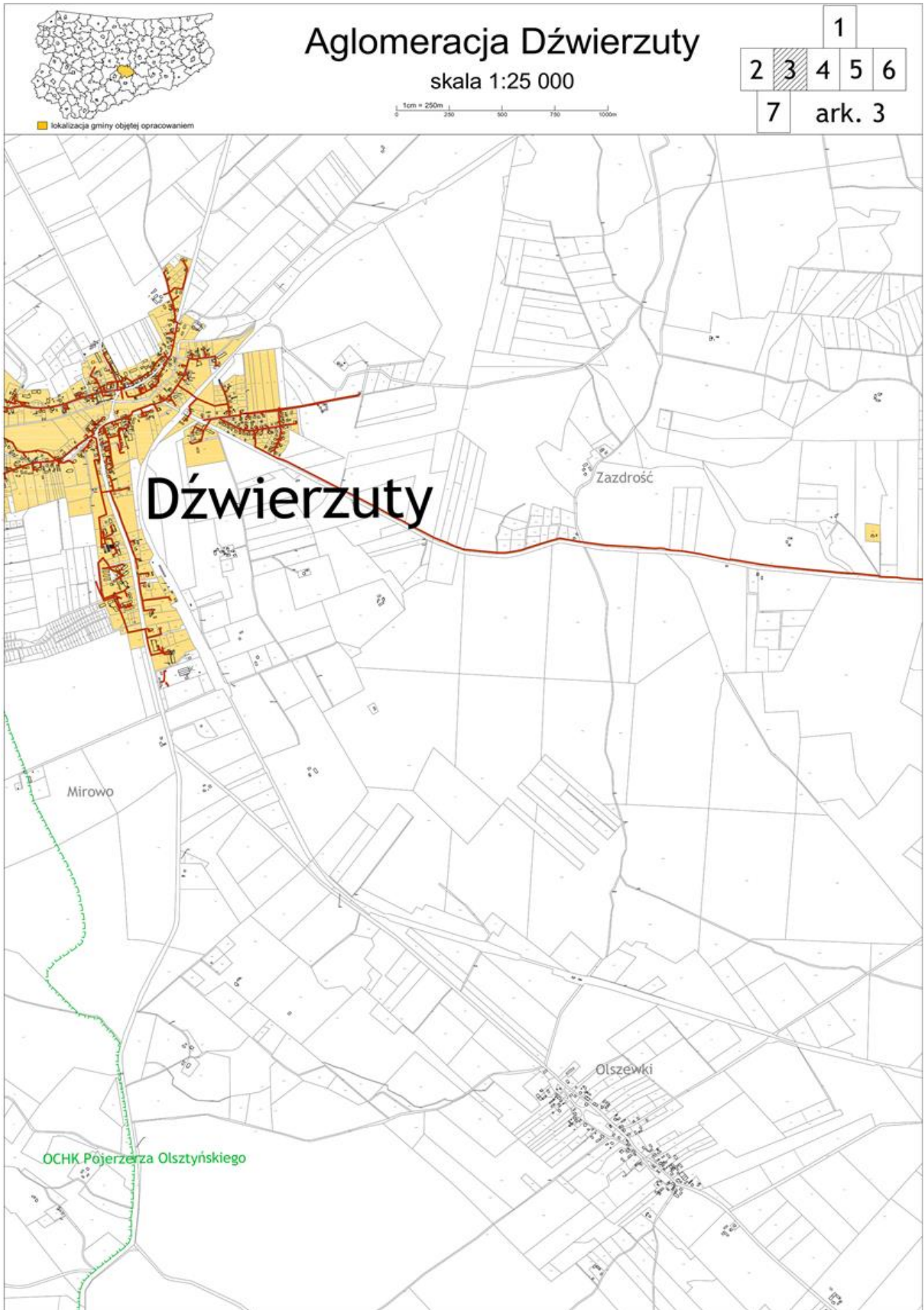
Załącznik  
do Uchwały Nr XXIV/552/17  
Sejmiku Województwa Warmińsko-Mazurskiego  
z dnia 21 lutego 2017 r.

**Mapa aglomeracji Dźwierzuty**

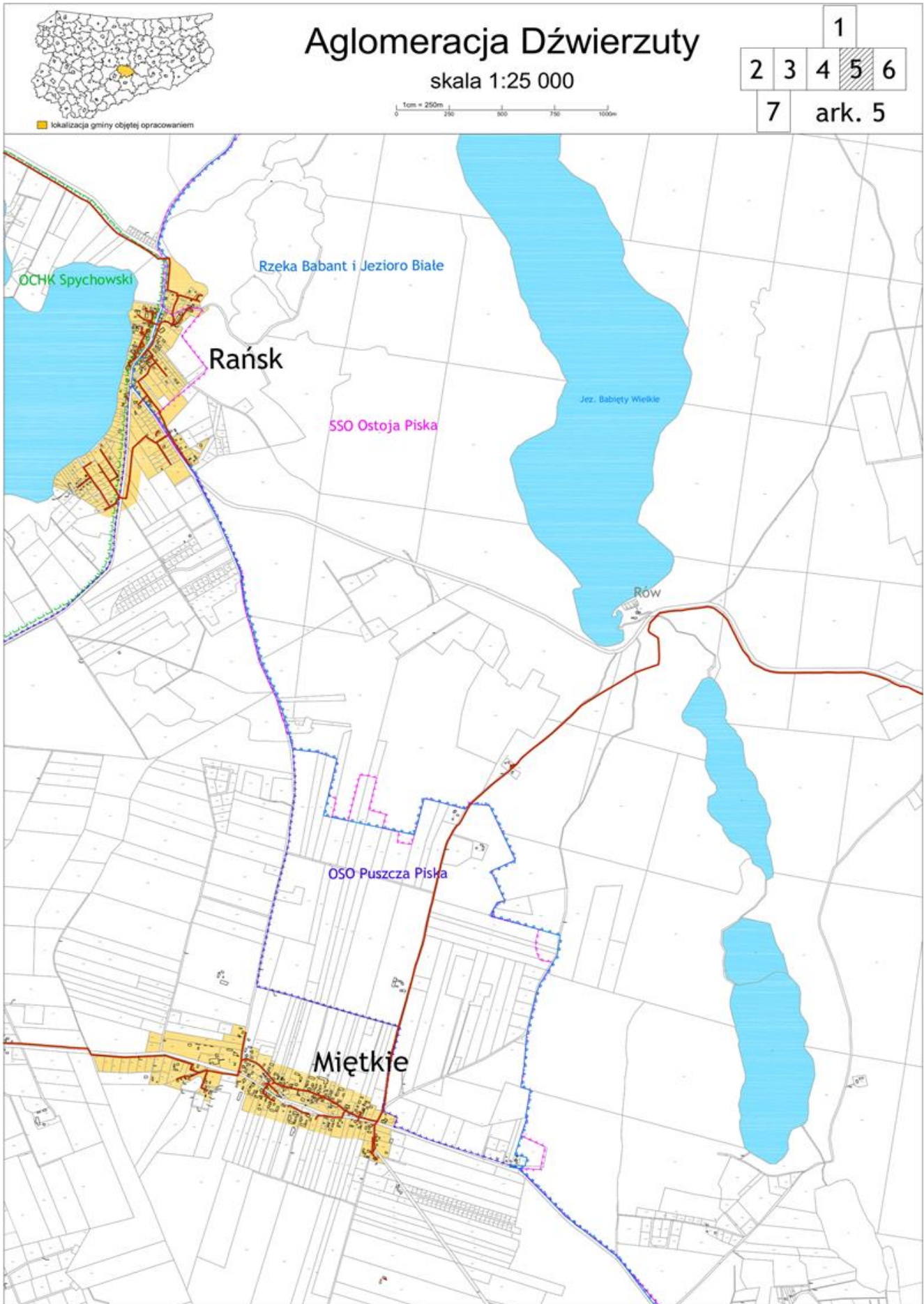


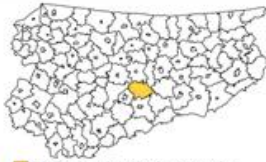












■ lokalizacja gminy objętej opracowaniem

# Aglomeracja Dźwierzuty

skala 1:25 000



1

2	3	4	5	6
---	---	---	---	---

7

ark. 6

