



DZIENNIK URZĘDOWY

WOJEWÓDZTWA WARMIŃSKO-MAZURSKIEGO

Olsztyn, dnia 4 kwietnia 2017 r.

Poz. 1502

UCHWAŁA NR XXV/259/2017 RADY GMINY GIETRZWAŁD

z dnia 21 marca 2017 r.

w sprawie zaliczenia dróg do kategorii dróg gminnych i ustalenia ich przebiegu

Na podstawie art. 7 ust. 2 i 3 ustawy z dnia 21 marca 1985 r. o drogach publicznych t.j. Dz.U. z 2016r., poz. 1440 ze zm.) po zasięgnięciu opinii Zarządu Powiatu Olsztyńskiego, Rada Gminy Gietrzwałd uchwala, co następuje:

§ 1. Zalicza się drogi określone w załącznikach do niniejszej uchwały do kategorii dróg gminnych i ustala się ich przebieg zgodnie z załącznikami:

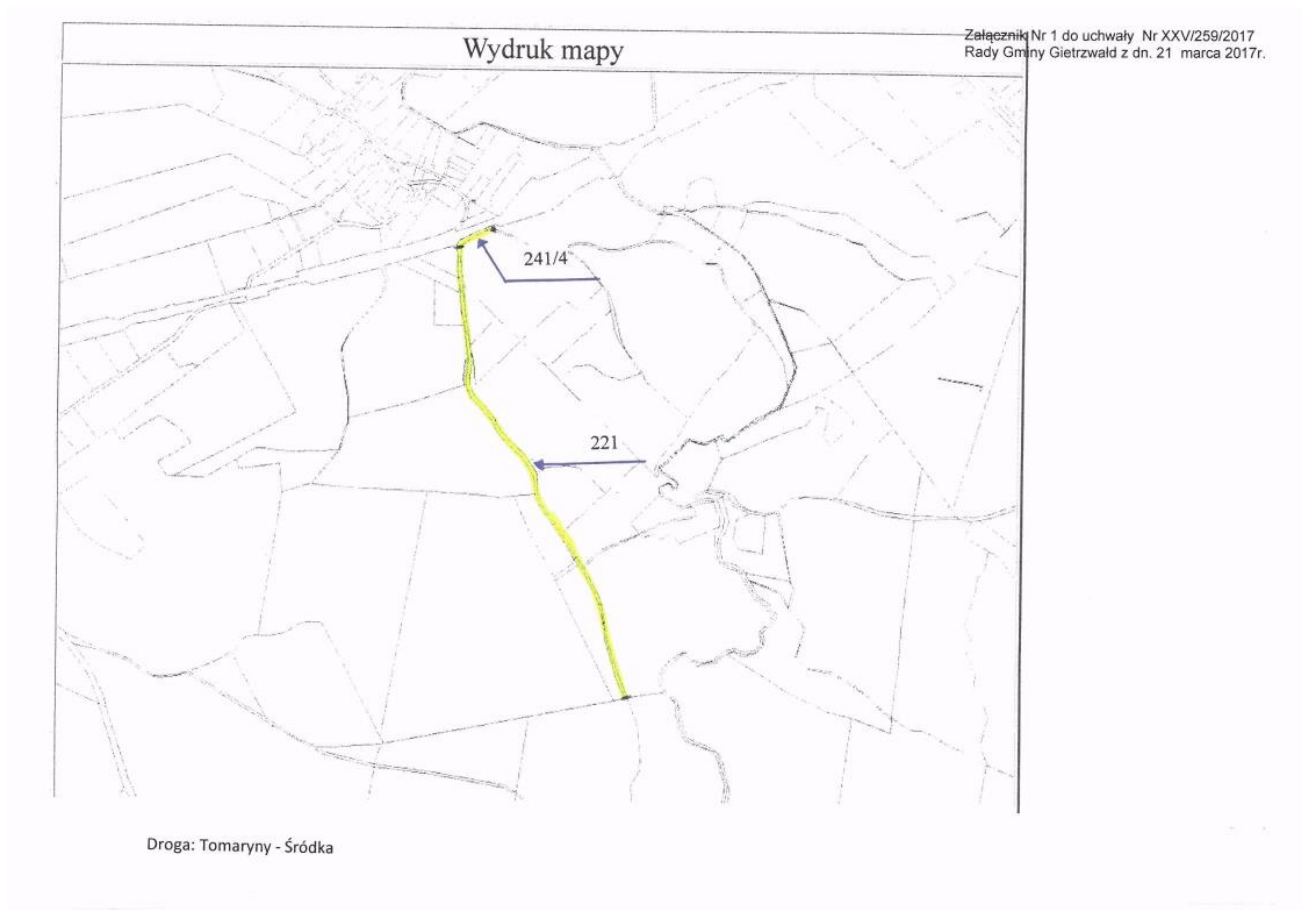
- 1) działka Nr 221 o pow. 0,29 ha i działka Nr 241/4 o pow. 0,0945 ha położone w obrębie Tomaryny – proponowana nazwa drogi Tomaryny-Śródka,
- 2) działka Nr 382 o pow. 0,23 ha położona w obrębie Gietrzwałd – proponowana nazwa drogi Gietrzwałd-pola,
- 3) działka Nr 293 o pow. 0,10 ha położona w obrębie Nagłady proponowana nazwa drogi Nagłady-Unieszewo,
- 4) działka Nr 64 o pow. 1,00 ha i 86 o pow. 0,34 położone w obrębie Unieszewo – proponowana nazwa drogi Unieszewo-pola,
- 5) działka Nr 21 o pow. 0,66 ha i 110 o pow. 0,80 położone w obrębie Sząbruk – proponowana nazwa drogi pola-Kudypy-Sząbruk ul. Jagodowa,
- 6) działka Nr 37 o pow. 1,05 ha i 118 o pow. 0,96 położone w obrębie Sząbruk – proponowana nazwa drogi pola-Kudypy-Sząbruk ul. Leśna,
- 7) działka Nr 43 o pow. 0,84 ha i 290 o pow. 0,19 położone w obrębie Sząbruk – proponowana nazwa drogi pola-Kudypy-Sząbruk ul. Ptasia Aleja,
- 8) działka Nr 8/3 o pow. 0,2293 ha położona w obrębie Gronity – proponowana nazwa drogi Gronity-ul. Olsztyńska,
- 9) działka Nr 1/3 o pow. 0,08 ha położona w obrębie Unieszewo oraz działki nr 45/7 o pow. 0,10 ha, nr 45/33 o pow. 0,17 ha, nr 8/27 o pow. 0,0970 ha położone w obrębie Pęglity – proponowana nazwa drogi DP Nr 1370N-Cegłowo

§ 2. Wykonanie uchwały powierza się Wójtowi Gminy Gietrzwałd.

§ 3. Uchwała wchodzi w życie po upływie 14 dni od dnia ogłoszenia w Dzienniku Urzędowym Województwa Warmińsko-Mazurskiego.

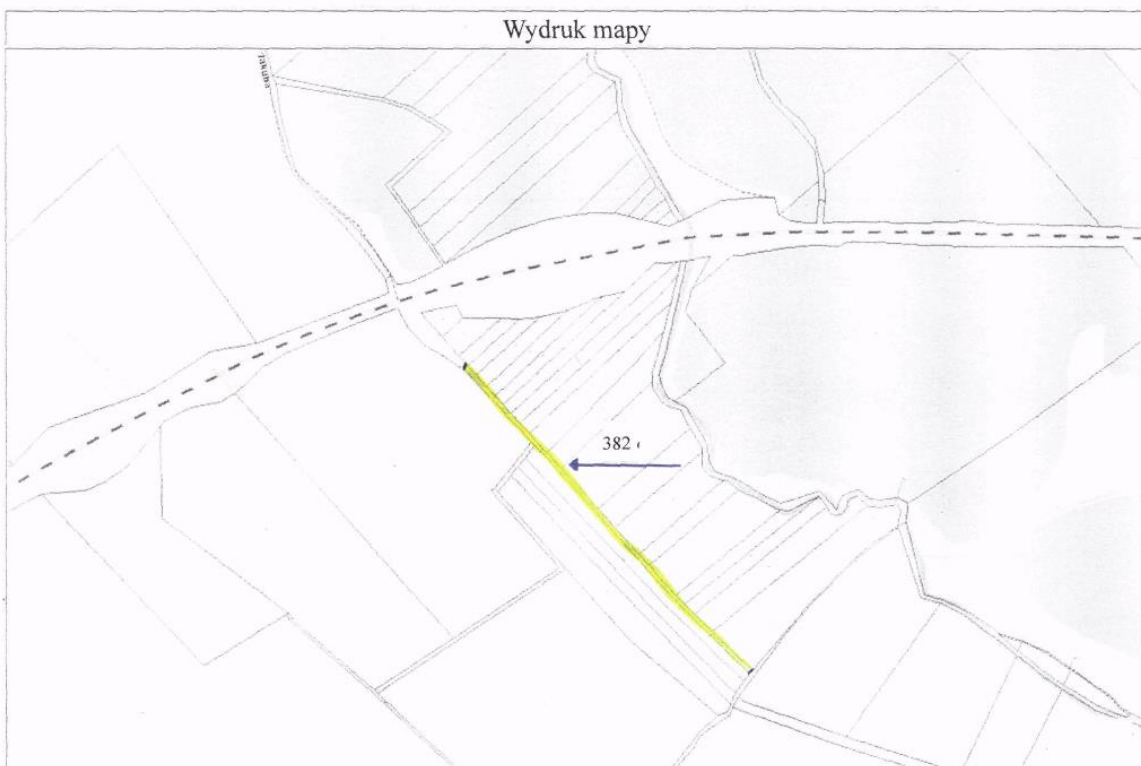
Przewodniczący Rady Gminy
Marek Nowogrodzki

Droga Tomaryny-Śródka



Droga Gietrzwałd-pola

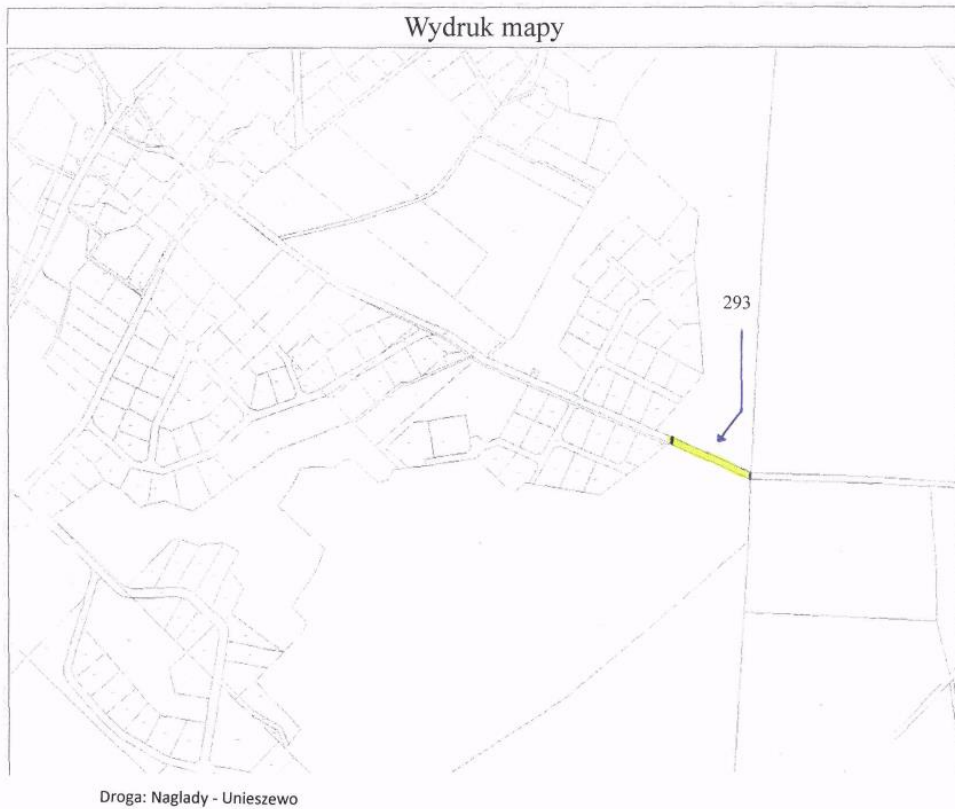
Załącznik Nr 2 do uchwały Nr XXV/259/2017
Rady Gminy Gietrzwałd z dn. 21 marca 2017r.



Droga: Gietrzwałd - pola

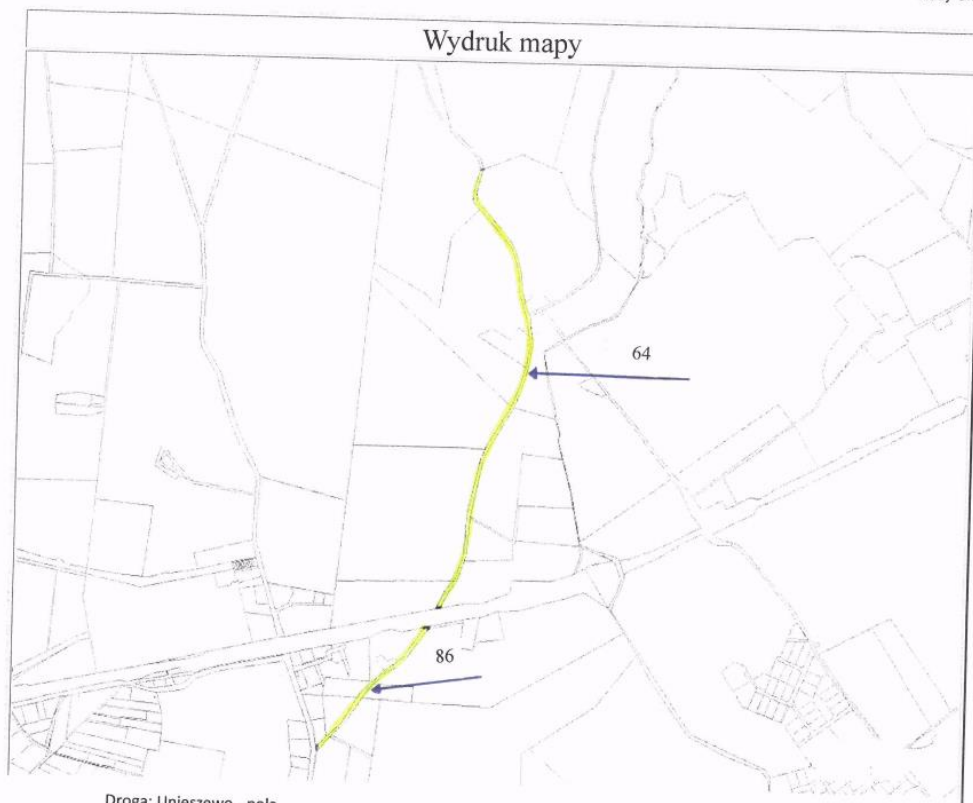
Droga Nagłady- Unieszewo

Załącznik Nr 3 do uchwały Nr XXV/259/2017
Rady Gminy Giętrzewald z dn. 21 marca 2017r.



Droga Unieszewo - pola

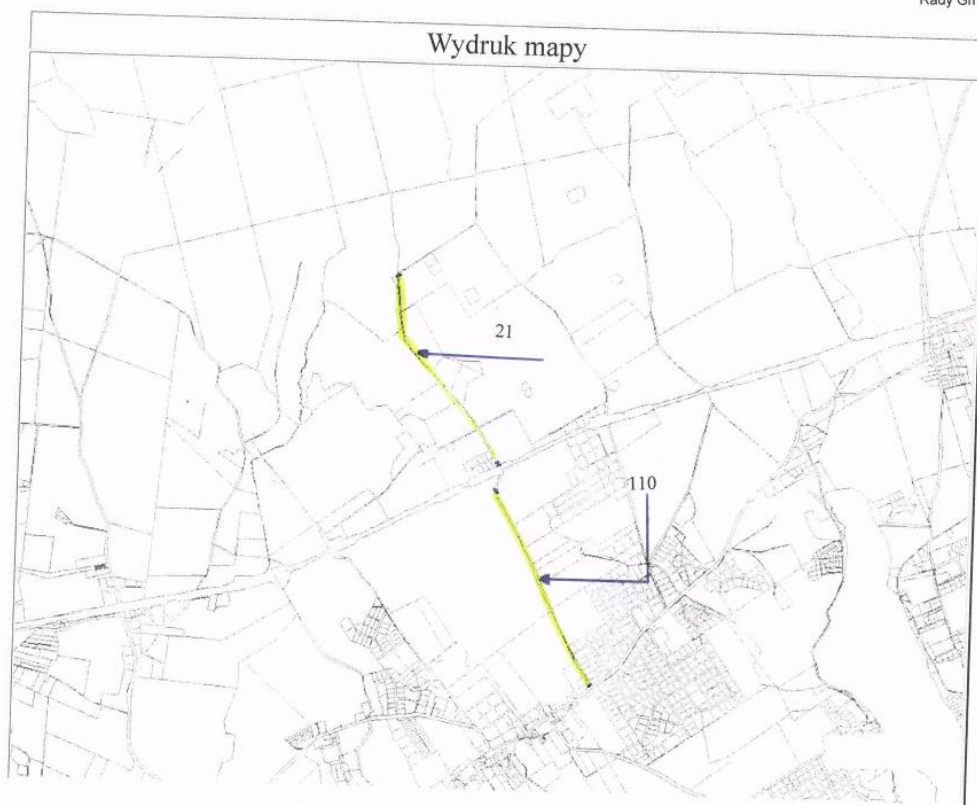
Załącznik Nr 4 do uchwały Nr XXV/259/2017
Rady Gminy Giętrzewald z dn. 21 marca 2017r.



Droga: Unieszewo - pola

Droga pola - Kudypy - Sząbruk ul. Jagodowa

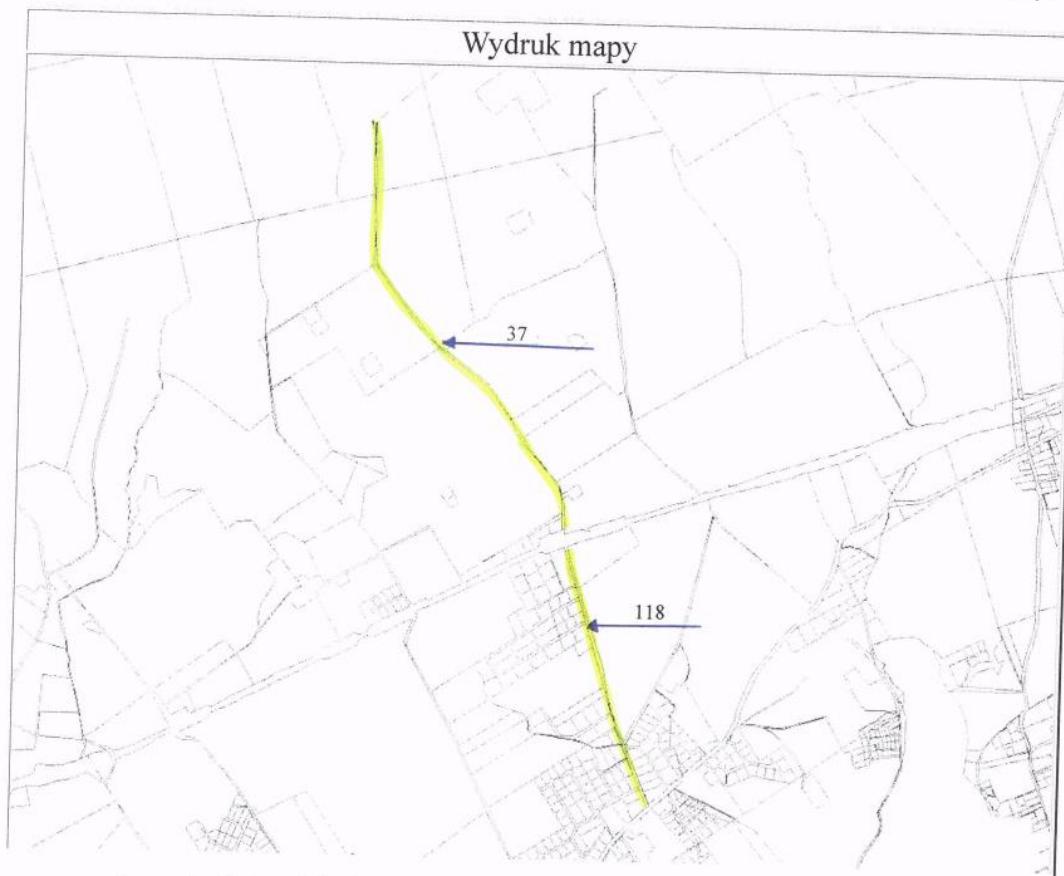
Załącznik Nr 5 do uchwały Nr XXV/259/2017
Rady Gminy Giętrzewald z dn. 21 marca 2017r.



Droga: pola – Kudypy - Sząbruk ul. Jagodowa

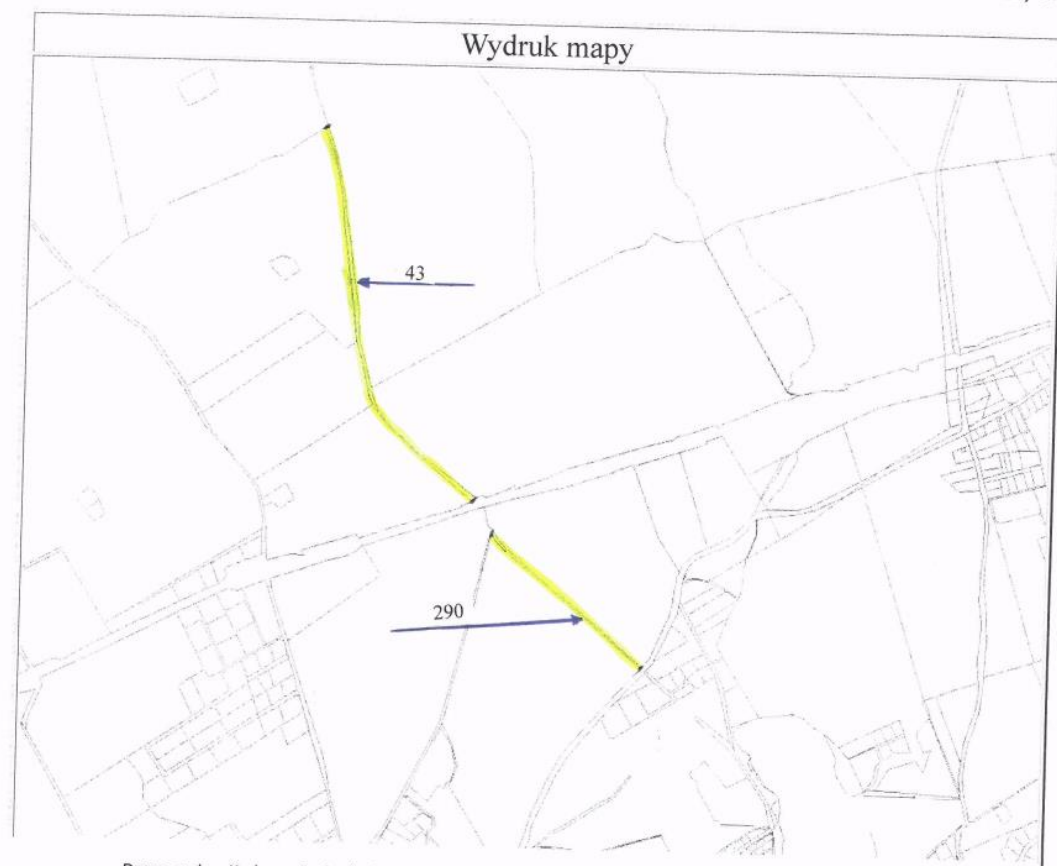
Droga pola - Kudypy - Sząbruk ul. Leśna

Załącznik Nr 6 do uchwały Nr XXV/2
Rady Gminy Giętrzewald z dn. 21 mai



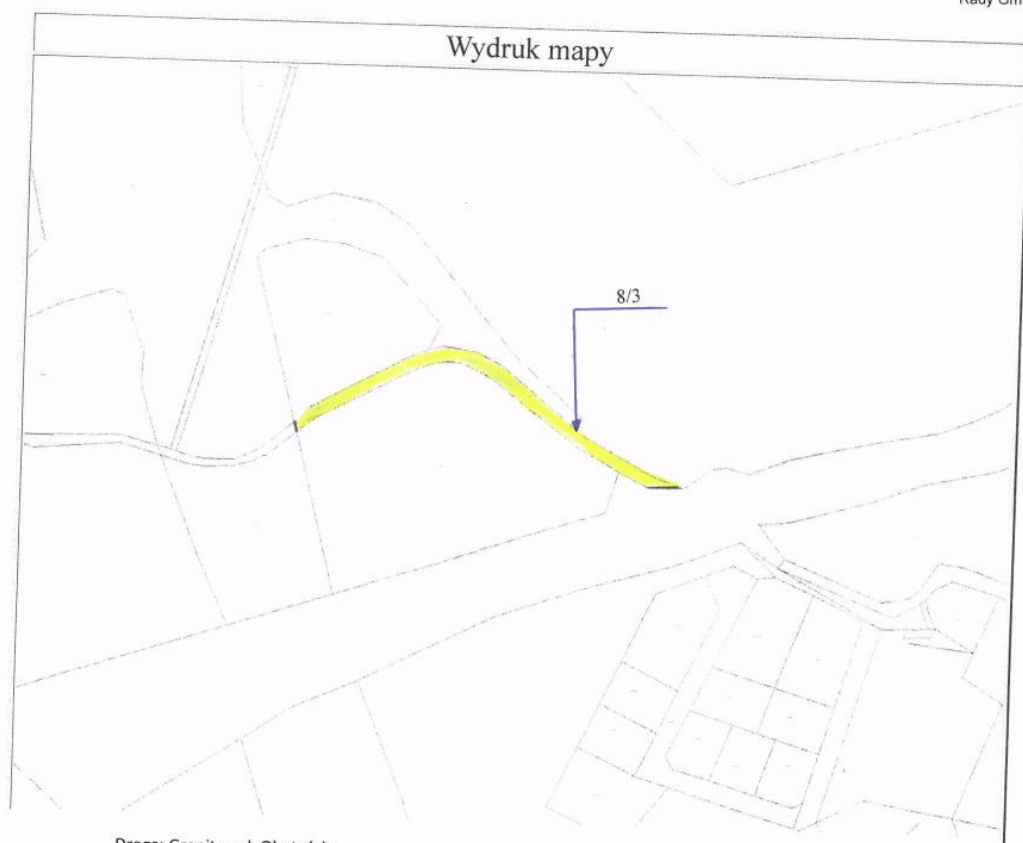
Droga pola - Kudypy - Sząbruk ul. Ptasia Aleja

Załącznik Nr 7 do uchwały Nr XXV/259/2
Rady Gminy Giętrzwald z dn. 21 marca 2020 r.



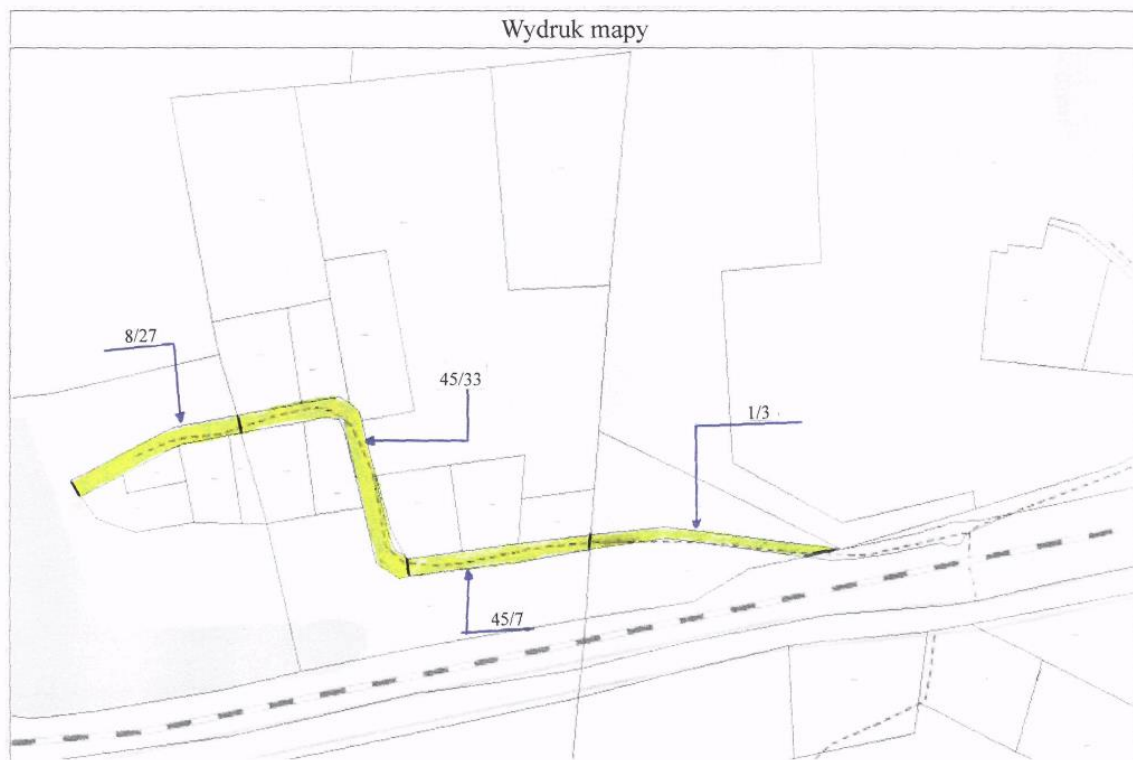
Droga Gronity - ul. Olsztyńska

Załącznik Nr 8 do uchwały Nr XXV/259/2017
Rady Gminy Giętrzwald z dn. 21 marca 2017r.



Droga DP Nr 1370N – Cegłowo

Załącznik Nr 9 do uchwały Nr XXVI/259/2017
Rady Gminy Giętrzewald z dn. 21 marca 2017r.



Droga: DP Nr 1370N - Cegłowo