



DZIENNIK URZĘDOWY

WOJEWÓDZTWA WARMIŃSKO-MAZURSKIEGO

Olsztyn, dnia 18 kwietnia 2017 r.

Poz. 1827

UCHWAŁA NR XXXIII/150/2017 RADY GMINY JANOWO

z dnia 30 marca 2017 r.

w sprawie zaliczenia dróg wewnętrznych do kategorii dróg gminnych

Działając na podstawie art. 18 ust. 2 pkt. 15 ustawy z dnia 8 marca 1990 r. o samorządzie gminnym (t.j. Dz. U. z 2016 r. poz. 446 ze zm.) oraz art. 7 ust. 2 i ust. 3, art. 10 ust. 3 ustawy z dnia 21 marca 1985 r. o drogach publicznych (t.j. Dz. U. z 2016 r. poz. 1440 ze zm.) po zasięgnięciu opinii Zarządu Powiatu Nidzickiego Rada Gminy Janowo uchwala, co następuje:

§ 1. Zalicza się drogi w miejscowości Janowo oznaczone w ewidencji gruntów obrębu Janowo nr działek 1106; 1099; 1101/2; 1102/3; 1104; 1075/5; 1075/4; 1075/14; 1102/1; 1075/6; 1075/20; 1075/22; 1075/10; 1103/1; 1103/2; 1124; 1090; 1087; 1098; 1075/15; 1088/1 do kategorii dróg gminnych i ustala się ich przebieg zgodnie z załącznikiem nr 1; 2; 3.

§ 2. Zalicza się drogi w miejscowości Muszaki oznaczone w ewidencji gruntów obrębu Muszaki nr działek 277; 253/23 do kategorii dróg gminnych i ustala się ich przebieg zgodnie z załącznikiem nr 4.

§ 3. Zalicza się drogę w miejscowości Zawady oznaczoną w ewidencji gruntów obrębu Zawady nr działki 41 do kategorii dróg gminnych i ustala się jej przebieg zgodnie z załącznikiem nr 5.

§ 4. Zalicza się drogi w miejscowości Jagorzewo oznaczone w ewidencji gruntów obrębu Jagorzewo nr działek 381/2; 391 do kategorii dróg gminnych i ustala się ich przebieg zgodnie z załącznikiem nr 6.

§ 5. Zalicza się drogę z miejscowości Komorowo do miejscowości Wichrowiec oznaczoną w ewidencji gruntów obrębów: Janowo nr działek 1158/1 i 1158/3, Łomno nr działki 5 oraz Wichrowiec nr działki 187 do kategorii dróg gminnych i ustala się jej przebieg zgodnie z załącznikiem nr 7.

§ 6. Zalicza się drogę z miejscowości Łomno do miejscowości Zachy oznaczoną w ewidencji gruntów obrębów Łomno nr działki 22/2 oraz Wichrowiec nr działki 56/1; do kategorii dróg gminnych i ustala się jej przebieg zgodnie z załącznikiem nr 8.

§ 7. Zalicza się drogę w miejscowości Więckowo oznaczoną w ewidencji gruntów obrębu Więckowo nr działek 62/3; 102/13; 103/3 do kategorii dróg gminnych i ustala się jej przebieg zgodnie z załącznikiem nr 9.

§ 8. Wykonanie uchwały powierza się Wójtowi Gminy Janowo.

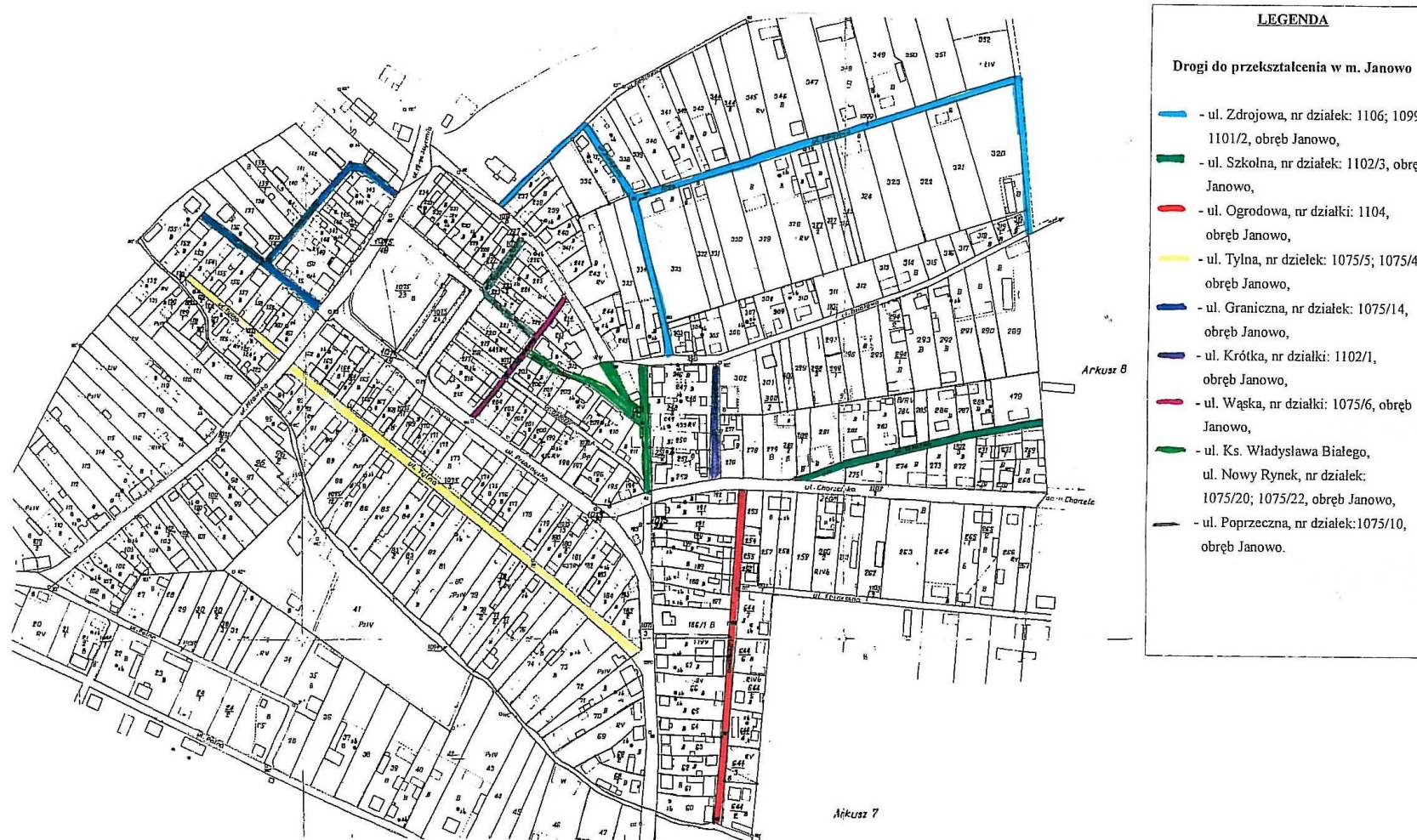
§ 9. Zaliczenie dróg określonych w § 1-7 do kategorii dróg gminnych nastąpi z mocą obowiązującą od dnia 1 stycznia 2018 roku.

§ 10. Uchwała wchodzi w życie po upływie 14 dni od dnia ogłoszenia w Dzienniku Urzędowym Województwa Warmińsko-Mazurskiego.

Przewodnicząca Rady

Bożena Chmielewska


Załącznik Nr 1
do Uchwały Nr XXXIII/150/2017
Rady Gminy Janowo
z dnia 30 marca 2017 roku



Załącznik Nr 2
do Uchwały Nr XXXIII/150/2017
Rady Gminy Janowo
z dnia 30 marca 2017 roku

LEGENDA


Droga do przekształcenia w m. Janowo

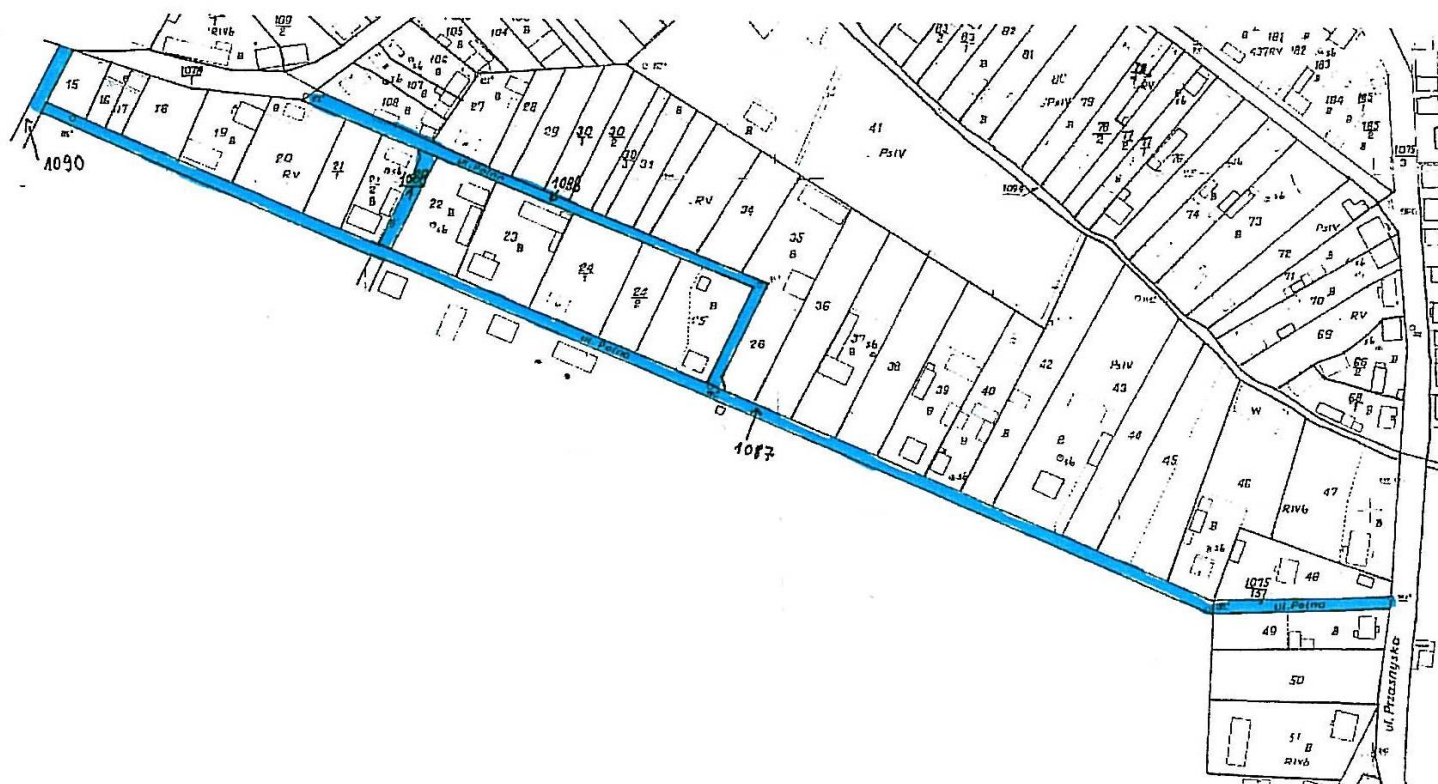
 - ul. Słoneczna, nr działek: 1103/1;
1103/2; 1124, obręb Janowo



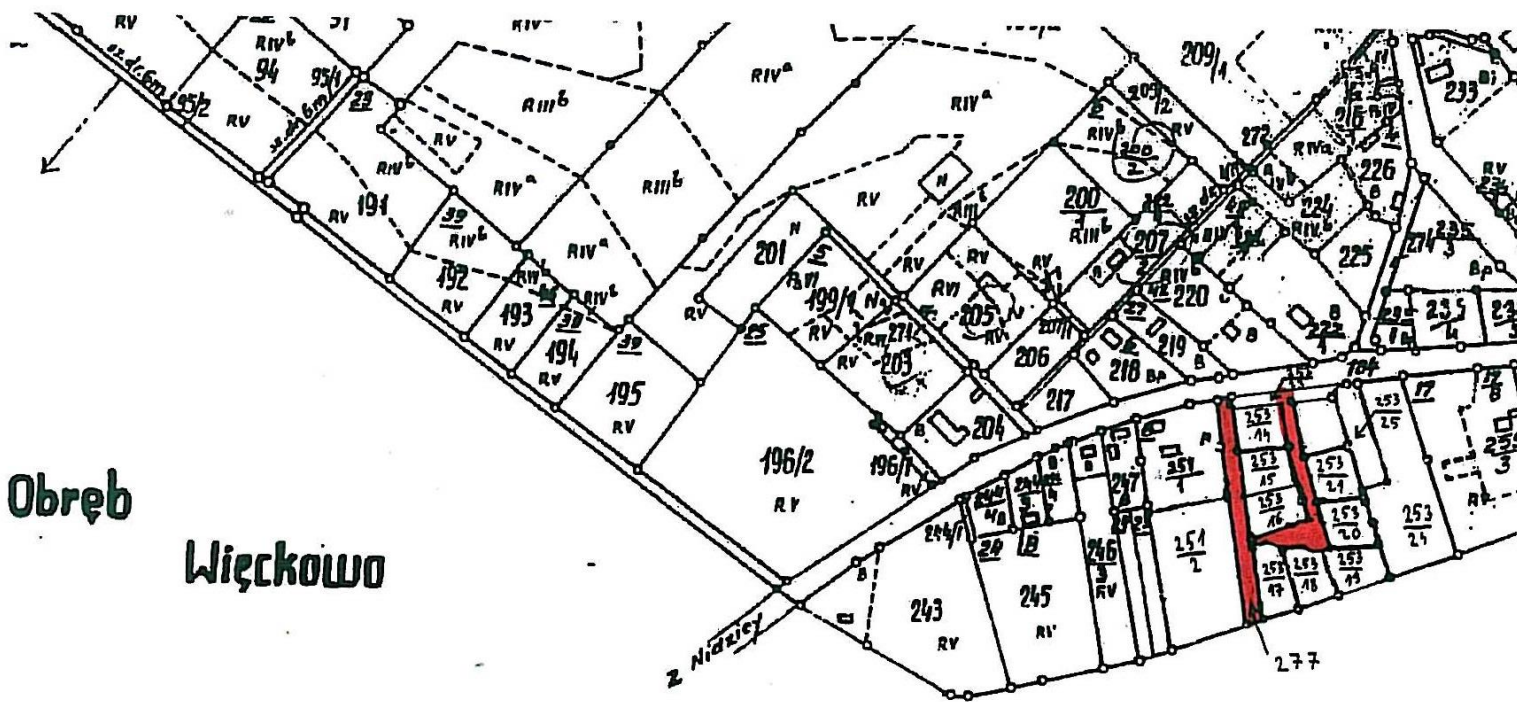
Załącznik Nr 3
do Uchwały Nr XXXIII/150/2017
Rady Gminy Janowo
z dnia 30 marca 2017 roku

LEGENDA
Droga do przekształcenia w m. Janowo

 - ul. Polna, nr działek: 1090; 1087;
1098; 1075/15; 1088/1, obręb
Janowo




Załącznik Nr 4
do Uchwały Nr XXXIII/150/2017
Rady Gminy Janowo
z dnia 30 marca 2017 roku

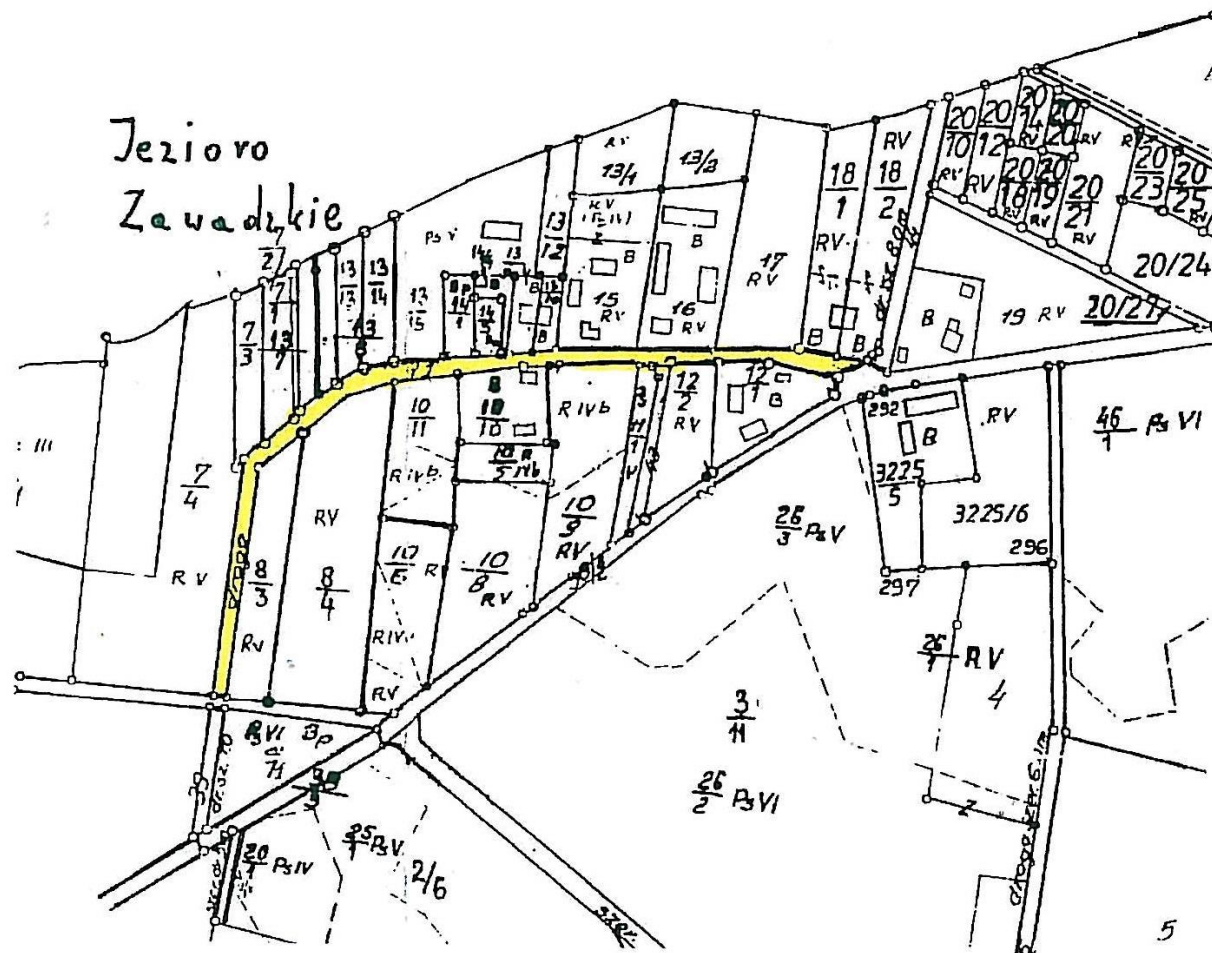


Obwód
Wierzchowo

LEGENDA
Droga do przekształcenia w m. Muszaki


 - drogi do przekształcenia w m. Muszaki nr działek: 253/23; 277; obwód Muszaki;

Załącznik Nr 5
do Uchwały Nr XXXIII/150/2017
Rady Gminy Janowo
z dnia 30 marca 2017 roku





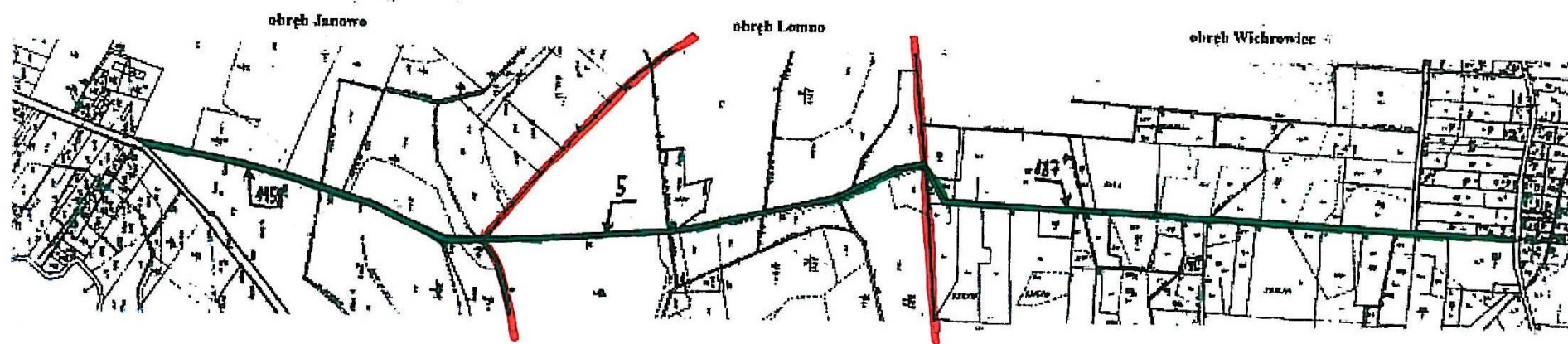
LEGENDA

Droga do przekształcenia w m. Zawady

 - droga do przekształcenia
w m. Zawady nr działki: 41,
obręb Zawady

Załącznik Nr 7
do Uchwały Nr XXXIII/150/2017
Rady Gminy Janowo
z dnia 30 marca 2017 roku

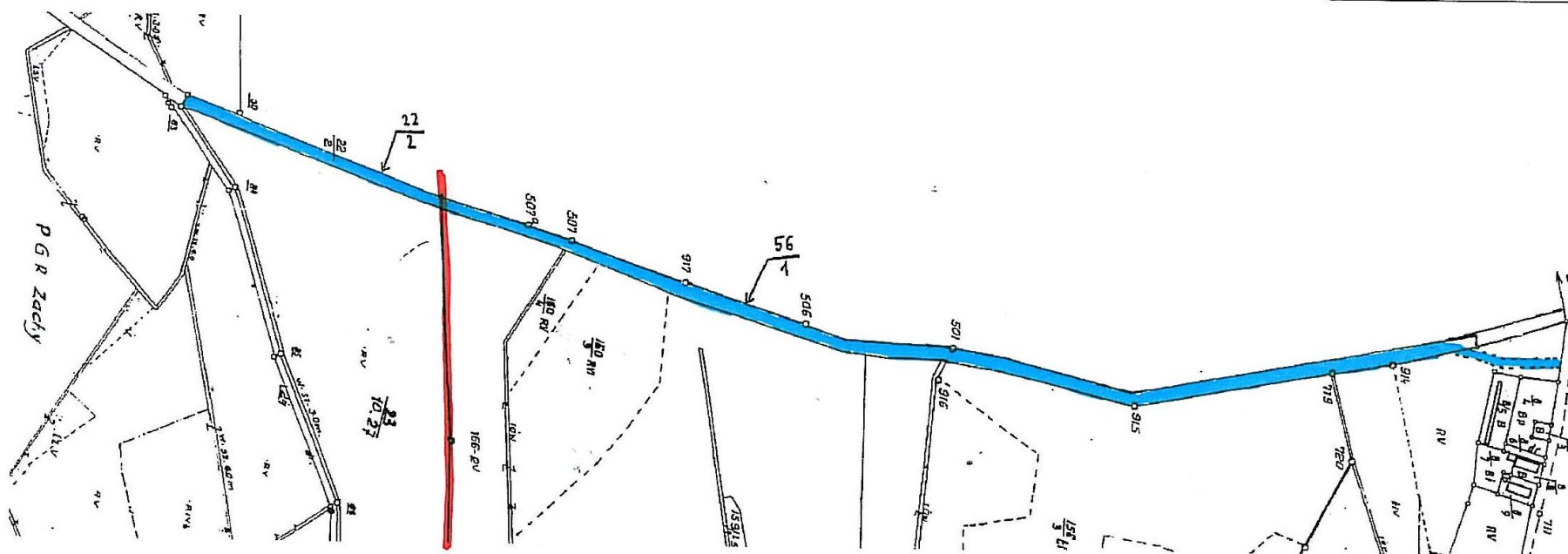
LEGENDA	
Droga do przekształcenia z m. Komorowo do m. Wichrowiec	
	- droga do przekształcenia z m. Komorowo do m. Wichrowiec, nr działek: 1158/1 i 1158/3 - obręb Janowo, 5 - obręb Łomno, 187 - obręb Wichrowiec,
	- granice obrębów geodezyjnych.



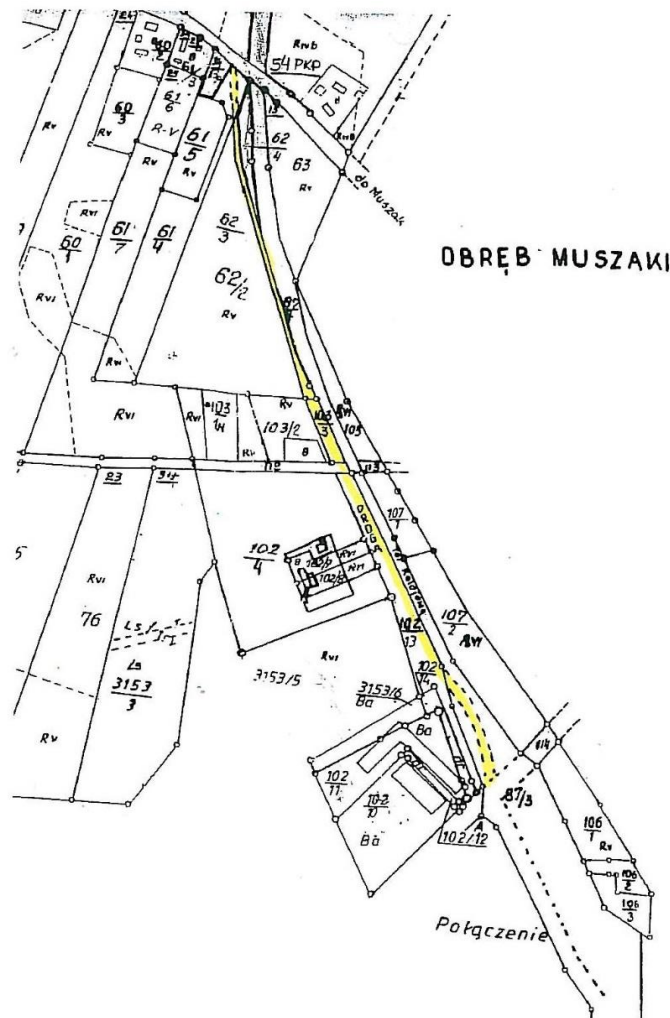
Załącznik Nr 8
do Uchwały Nr XXXIII/150/2017
Rady Gminy Janowo
z dnia 30 marca 2017 roku

LEGENDA
Droga do przekształcenia z m. Łomno
do m. Zachy


- droga do przekształcenia z m. Łomno do m. Zachy nr działek:
22/2 – obręb Łomno,
56/1 – obręb Wichrowiec,
- granica obrębów geodezyjnych



Załącznik Nr 9
do Uchwały Nr XXXIII/150/2017
Rady Gminy Janowo
z dnia 30 marca 2017 roku



LEGENDA
Droga do przekształcenia w m. Więckowo

 - droga do przekształcenia w m. Więckowo, nr działek: 62/3; 102/13; 103/3 obręb Więckowo.