



DZIENNIK URZĘDOWY

WOJEWÓDZTWA WARMIŃSKO-MAZURSKIEGO

Olsztyn, dnia 10 stycznia 2023 r.

Poz. 237

ZARZĄDZENIE NR 1 DYREKTORA URZĘDU MORSKIEGO W GDYNI

z dnia 9 stycznia 2023 r.

w sprawie określenia pasa technicznego na terenie Gminy Braniewo

Na podstawie art. 36 ust. 5 pkt 1 w związku z art. 47 ustawy z dnia 21 marca 1991 r. o obszarach morskich Rzeczypospolitej Polskiej i administracji morskiej (Dz. U. z 2022 r. poz. 457, poz. 1079, poz. 1604, poz. 1250, poz. 2185, poz. 2687 i poz. 2515) zarządzam, co następuje:

§ 1. 1. Wyznacza się granicę pasa technicznego na terenie Gminy Braniewo.

2. Granicę pasa technicznego na terenie Gminy Braniewo wyznaczają linie oznaczone kolorem czerwonym, przedstawione na 11 arkuszach map w skali 1:5000 stanowiących załącznik do niniejszego zarządzenia.

3. Położenie arkuszy map, o których mowa w ust. 2, wskazane jest na mapie przeglądowej w skali 1:50 000 stanowiącej załącznik do niniejszego zarządzenia.

§ 2. 1. Odcinek granicy pasa technicznego oznaczony na mapie pomiędzy punktami o numerach 1-2 stanowi linia łącząca istniejące punkty graniczne zgodnie z przepisami wydanymi na podstawie art. 32 ust. 6 ustawy z dnia 17 maja 1989 r. – Prawo geodezyjne i kartograficzne (Dz. U. z 2021 r. poz. 1990, poz. 1641, MP. z 2021 r. poz. 964, Dz. U. z 2022 r. poz. 1846 i poz. 2185, MP. z 2022 r. poz. 1038).

2. Na pozostałych odcinkach granica pasa technicznego biegnie po granicy działek ewidencyjnych.

§ 3. Z obszaru pasa technicznego określonego w § 1 zostają wyłączone tereny leżące w granicach portów i przystani morskich określone na podstawie art. 45 ustawy z dnia 21 marca 1991 r. o obszarach morskich Rzeczypospolitej Polskiej i administracji morskiej.

§ 4. Traci moc zarządzenie nr 23 Dyrektora Urzędu Morskiego w Gdyni z dnia 9 listopada 2005 r. w sprawie określenia granic pasa technicznego na terenie gminy Braniewo (powiat: braniewski, województwo: warmińsko-mazurskie), (Dz. Urz. Województwa Warmińsko Mazurskiego z 2005 r. nr 175 poz. 1952).

§ 5. Zarządzenie wchodzi w życie po upływie 14 dni od dnia ogłoszenia w Dzienniku Urzędowym Województwa Warmińsko-Mazurskiego.

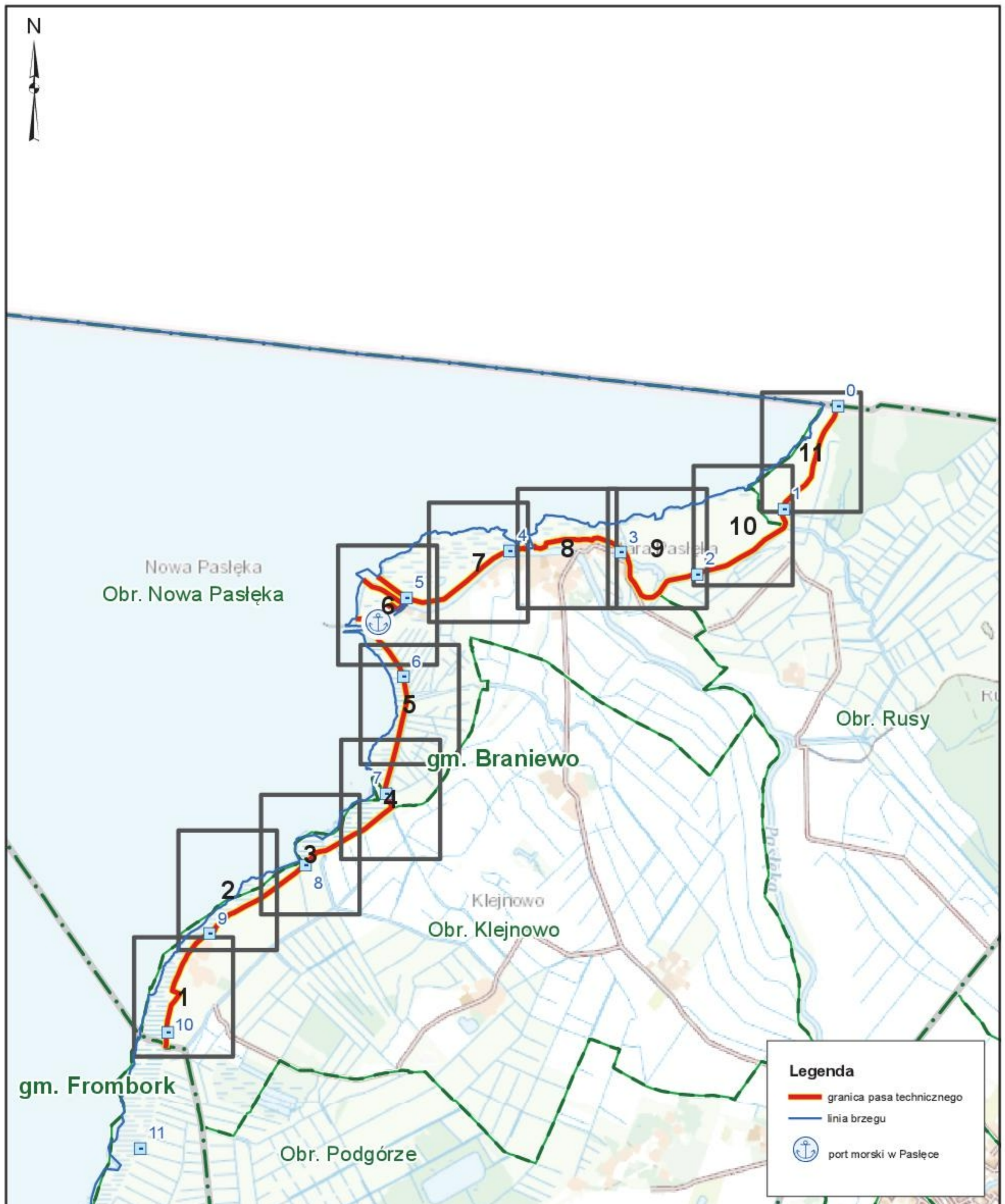
Dyrektor Urzędu Morskiego
w Gdyni

kpt.
ż.w. Wiesław Piotrkowski

Granica pasa technicznego na terenie Gminy Braniewo
załącznik do zarządzenia nr 1 z dnia 09.01.2023 r.

Skala 1:50 000

Mapa przeglądowa arkuszy

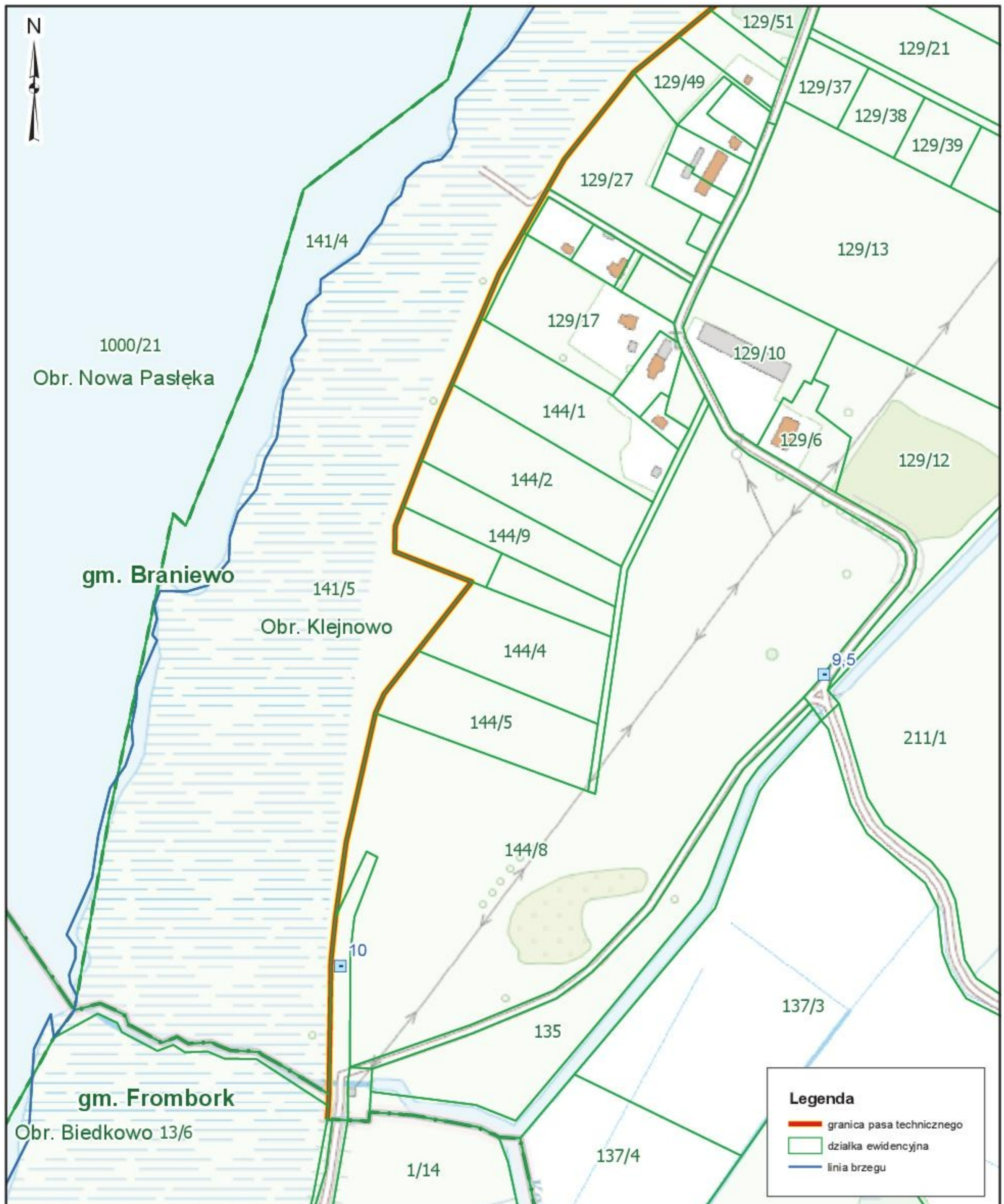


Granice pasa technicznego ustalono na podstawie danych pozyskanych z państwowego zasobu geodezyjnego i kartograficznego. Dane z ewidencji gruntów i budynków są aktualne na dzień 06.10.2022 r.

Granica pasa technicznego na terenie Gminy Braniewo
załącznik do zarządzenia nr 1 z dnia 09.01.2023 r.

Skala 1:5 000

Arkusz nr 1

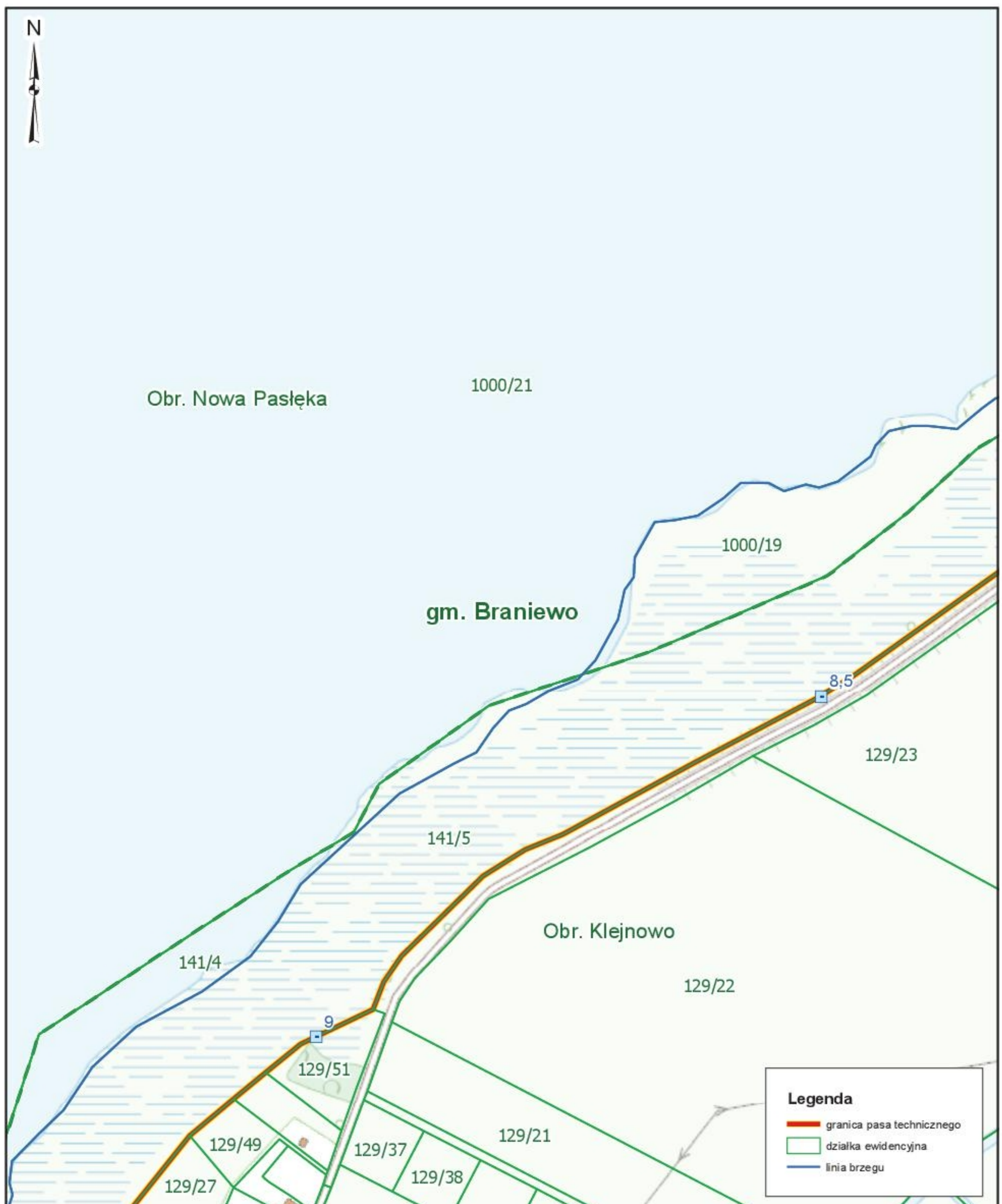


Granice pasa technicznego ustalono na podstawie danych pozyskanych z państwowego zasobu geodezyjnego i kartograficznego. Dane z ewidencji gruntów i budynków są aktualne na dzień 06.10.2022 r.

Granica pasa technicznego na terenie Gminy Braniewo
załącznik do zarządzenia nr 1 z dnia 09.01.2023 r.

Skala 1:5 000

Arkusz nr 2

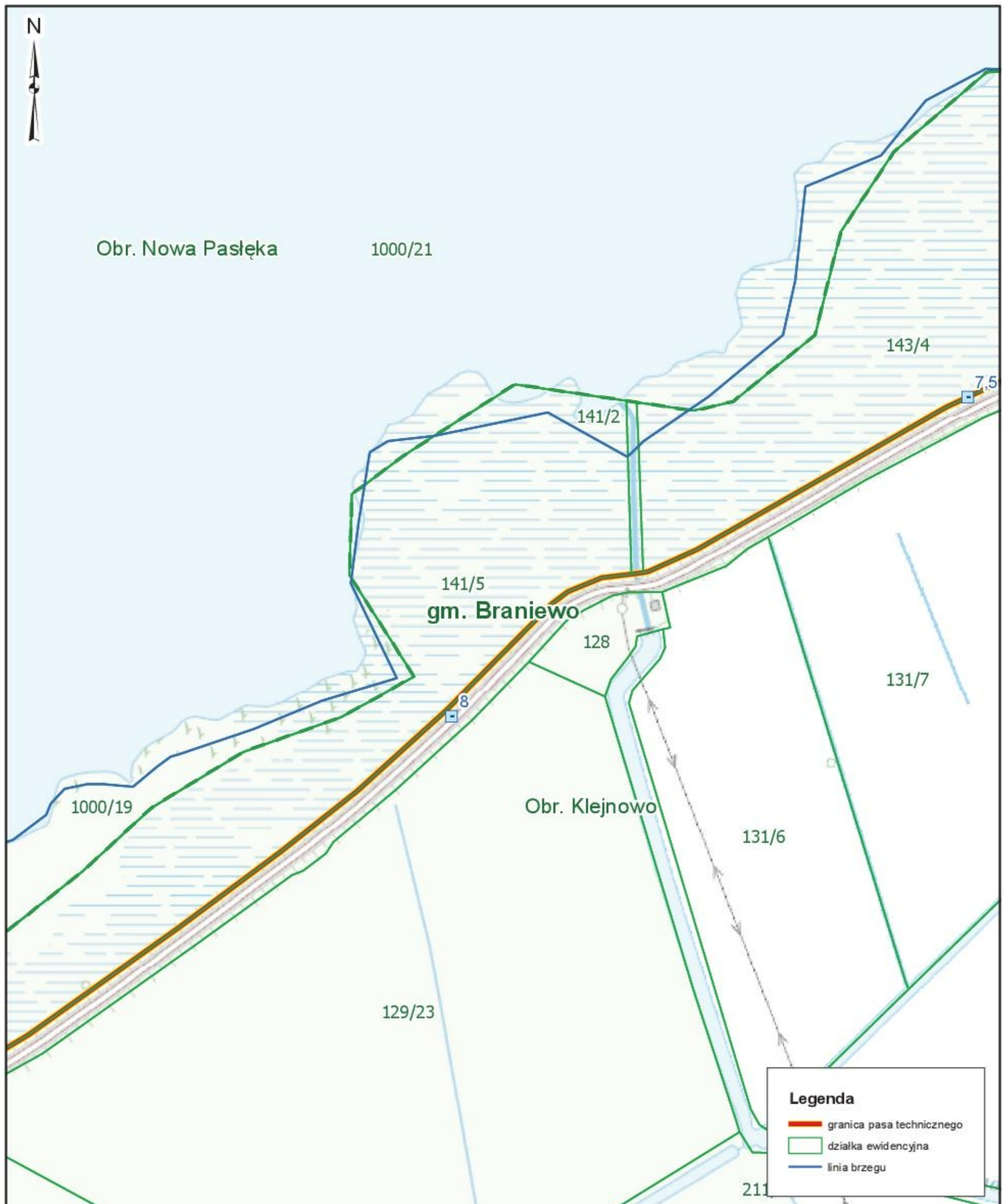


Granice pasa technicznego ustalono na podstawie danych pozyskanych z państwowego zasobu geodezyjnego i kartograficznego. Dane z ewidencji gruntów i budynków są aktualne na dzień 06.10.2022 r.

Granica pasa technicznego na terenie Gminy Braniewo
załącznik do zarządzenia nr 1 z dnia 09.01.2023 r.

Skala 1:5 000

Arkusz nr 3

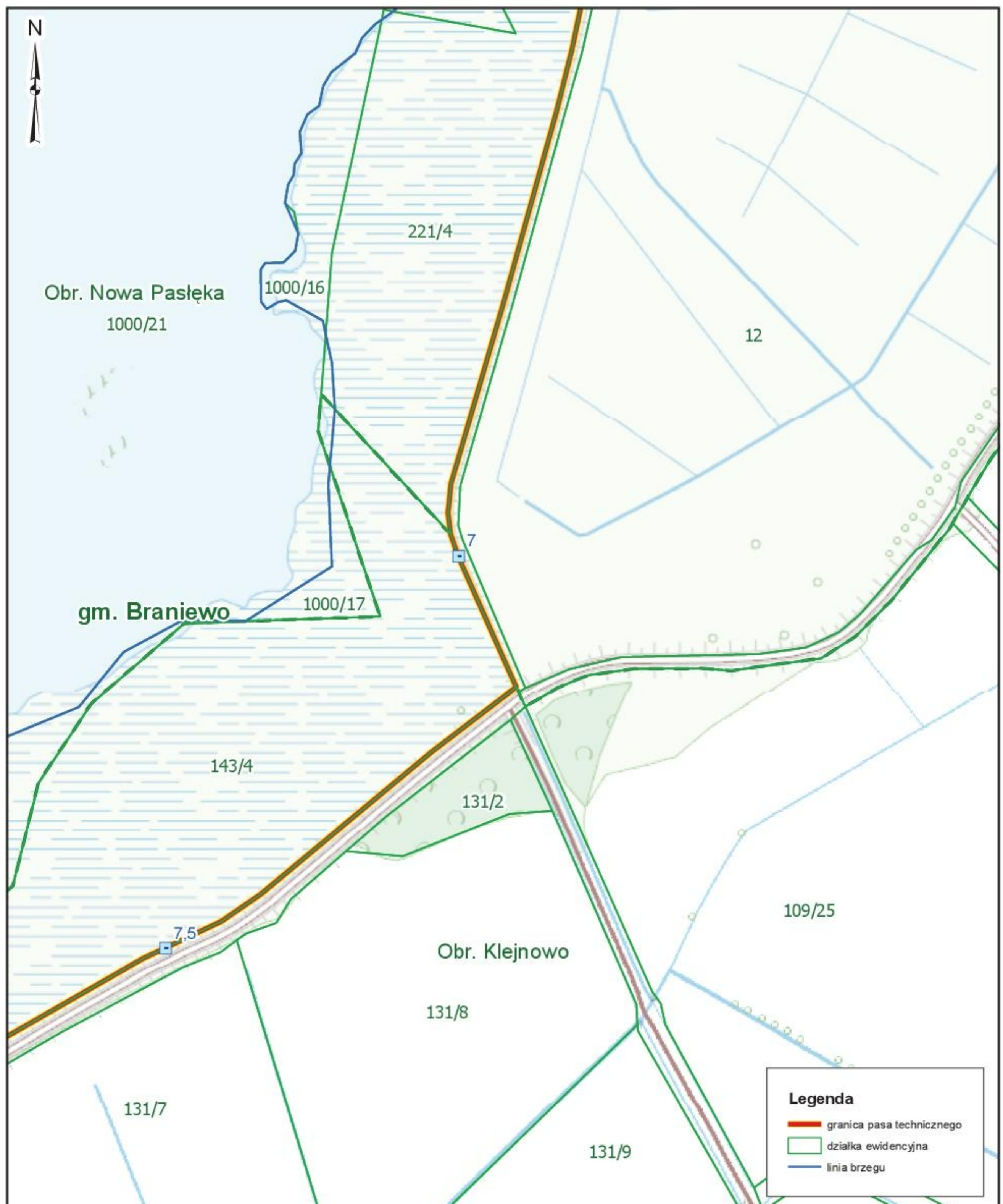


Granice pasa technicznego ustalono na podstawie danych pozyskanych z państwowego zasobu geodezyjnego i kartograficznego. Dane z ewidencji gruntów i budynków są aktualne na dzień 06.10.2022 r.

Granica pasa technicznego na terenie Gminy Braniewo
załącznik do zarządzenia nr 1 z dnia 09.01.2023 r.

Skala 1:5 000

Arkusz nr 4

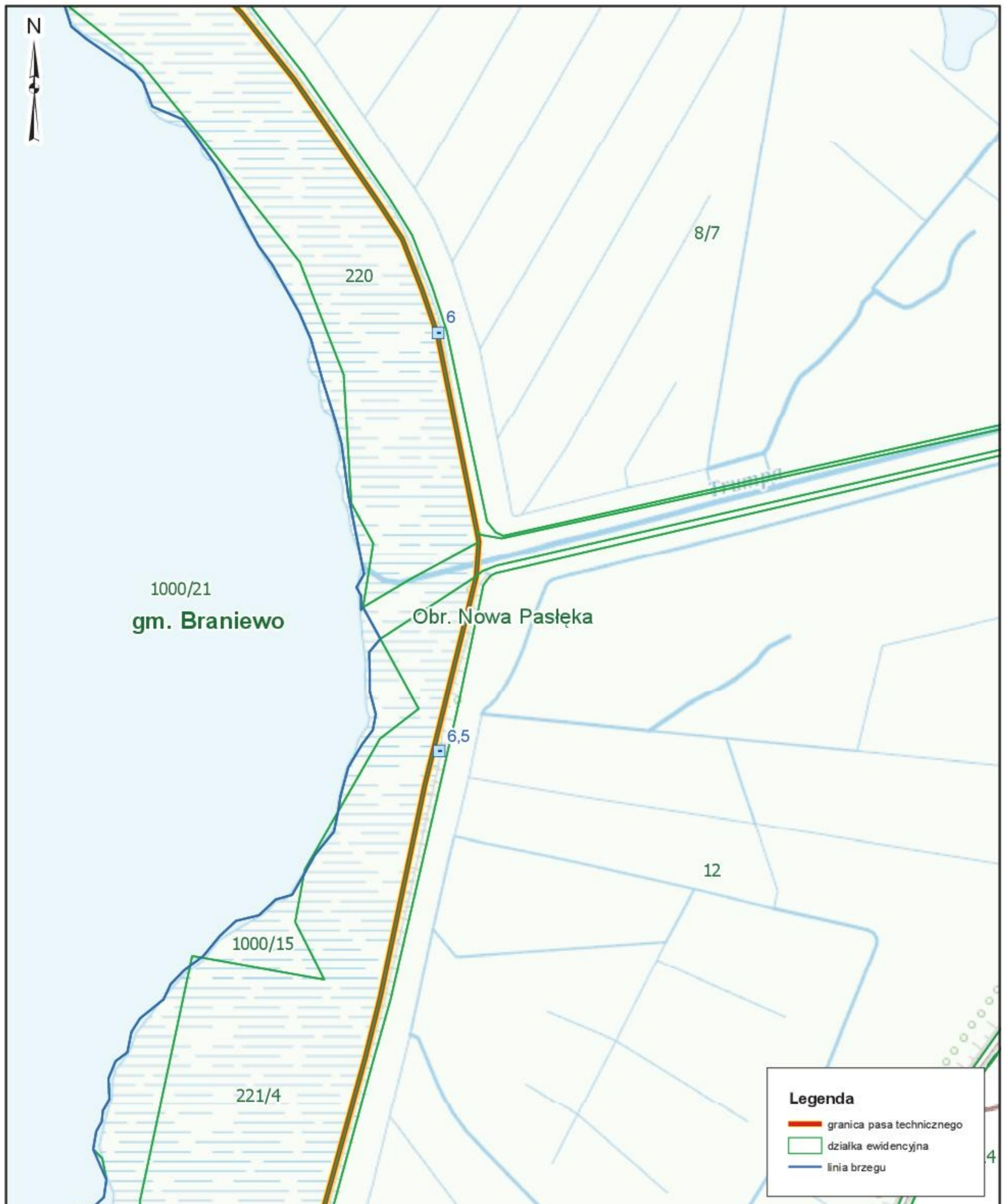


Granice pasa technicznego ustalono na podstawie danych pozyskanych z państwowego zasobu geodezyjnego i kartograficznego. Dane z ewidencji gruntów i budynków są aktualne na dzień 06.10.2022 r.

Granica pasa technicznego na terenie Gminy Braniewo
załącznik do zarządzenia nr 1 z dnia 09.01.2023 r.

Skala 1:5 000

Arkusz nr 5

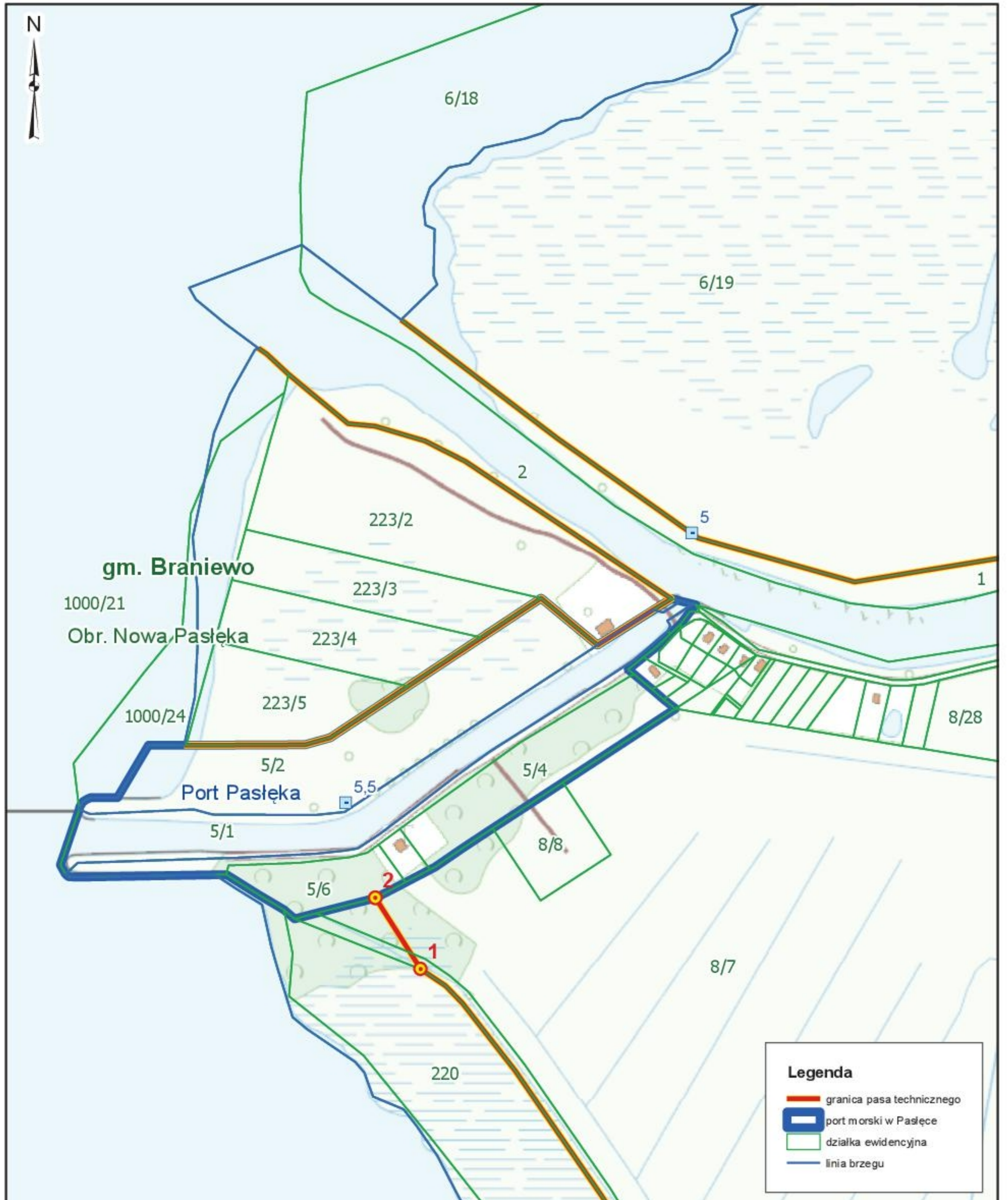


Granice pasa technicznego ustalono na podstawie danych pozyskanych z państwowego zasobu geodezyjnego i kartograficznego. Dane z ewidencji gruntów i budynków są aktualne na dzień 06.10.2022 r.

Granica pasa technicznego na terenie Gminy Braniewo
załącznik do zarządzenia nr 1 z dnia 09.01.2023 r.

Skala 1:5 000

Arkusz nr 6

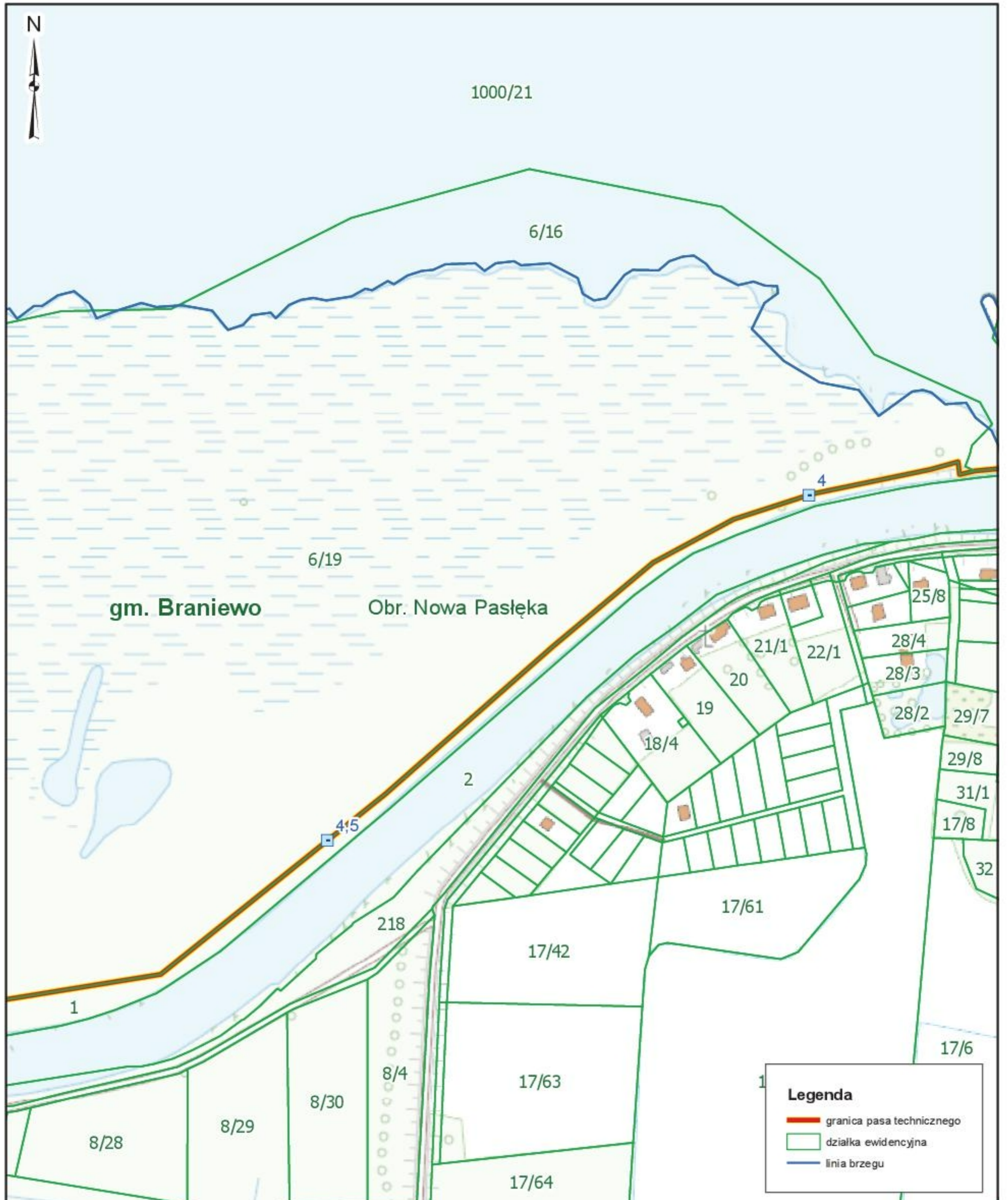


Granice pasa technicznego ustalono na podstawie danych pozyskanych z państwowego zasobu geodezyjnego i kartograficznego. Dane z ewidencji gruntów i budynków są aktualne na dzień 06.10.2022 r.

Granica pasa technicznego na terenie Gminy Braniewo
załącznik do zarządzenia nr 1 z dnia 09.01.2023 r.

Skala 1:5 000

Arkusz nr 7



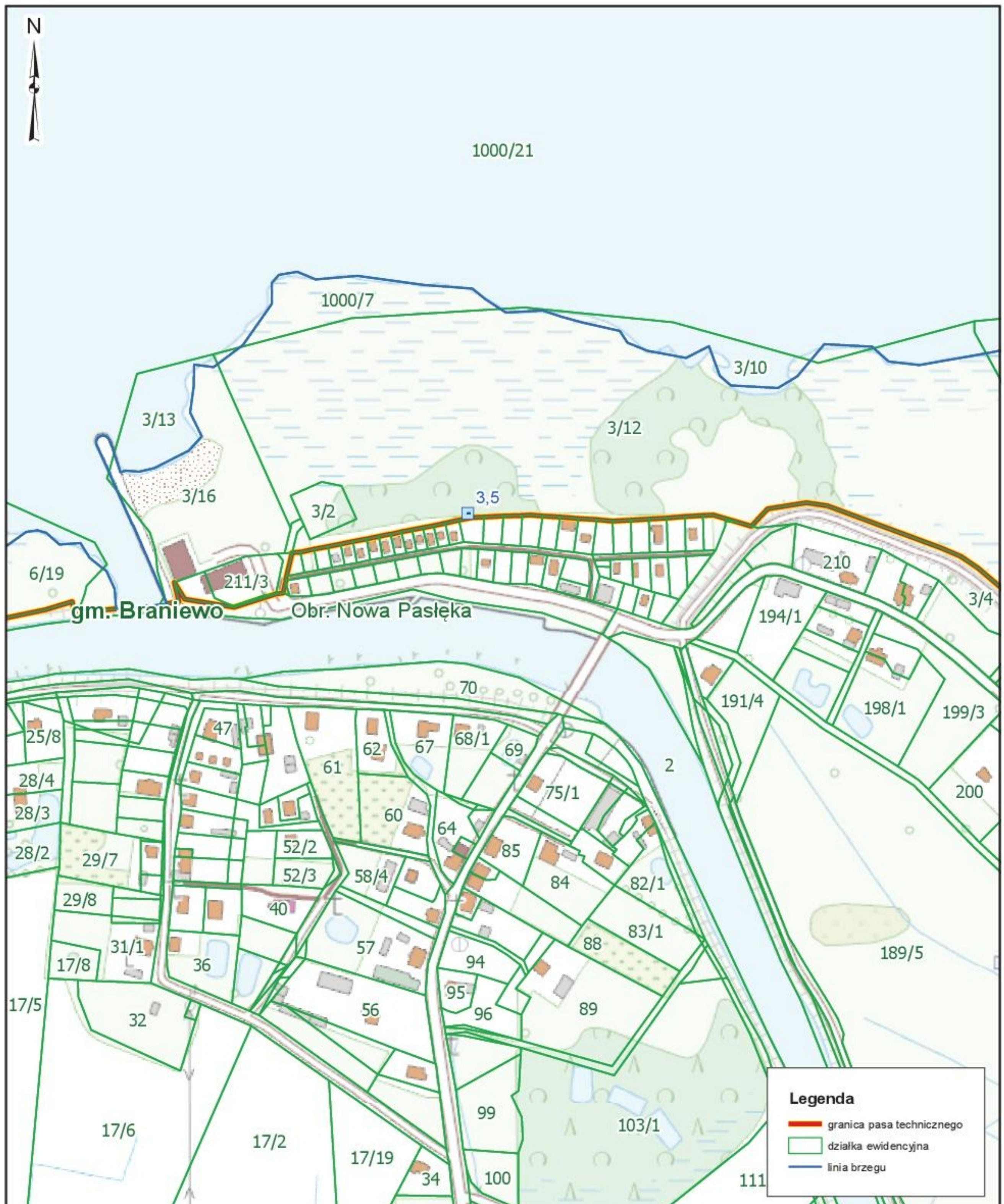
Granice pasa technicznego ustalono na podstawie danych pozyskanych z państwowego zasobu geodezyjnego i kartograficznego. Dane z ewidencji gruntów i budynków są aktualne na dzień 06.10.2022 r.

Granica pasa technicznego na terenie Gminy Braniewo

załącznik do zarządzenia nr 1 z dnia 09.01.2023 r.

Skala 1:5 000

Arkusz nr 8

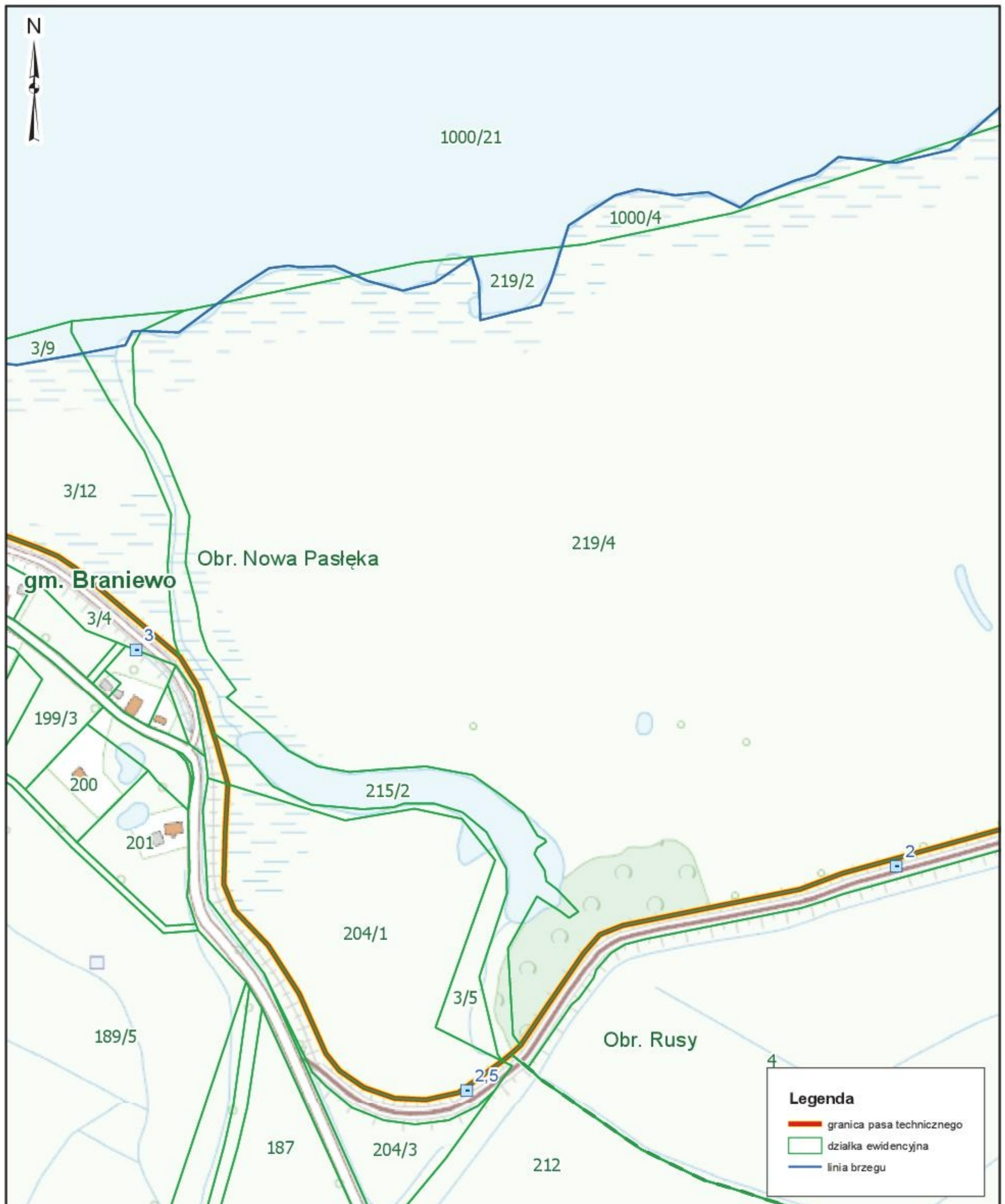


Granice pasa technicznego ustalono na podstawie danych pozyskanych z państwowego zasobu geodezyjnego i kartograficznego. Dane z ewidencji gruntów i budynków są aktualne na dzień 06.10.2022 r.

Granica pasa technicznego na terenie Gminy Braniewo
załącznik do zarządzenia nr 1 z dnia 09.01.2023 r.

Skala 1:5 000

Arkusz nr 9



Granice pasa technicznego ustalono na podstawie danych pozyskanych z państwowego zasobu geodezyjnego i kartograficznego. Dane z ewidencji gruntów i budynków są aktualne na dzień 06.10.2022 r.

Granica pasa technicznego na terenie Gminy Braniewo
załącznik do zarządzenia nr 1 z dnia 09.01.2023 r.

Skala 1:5 000

Arkusz nr 10

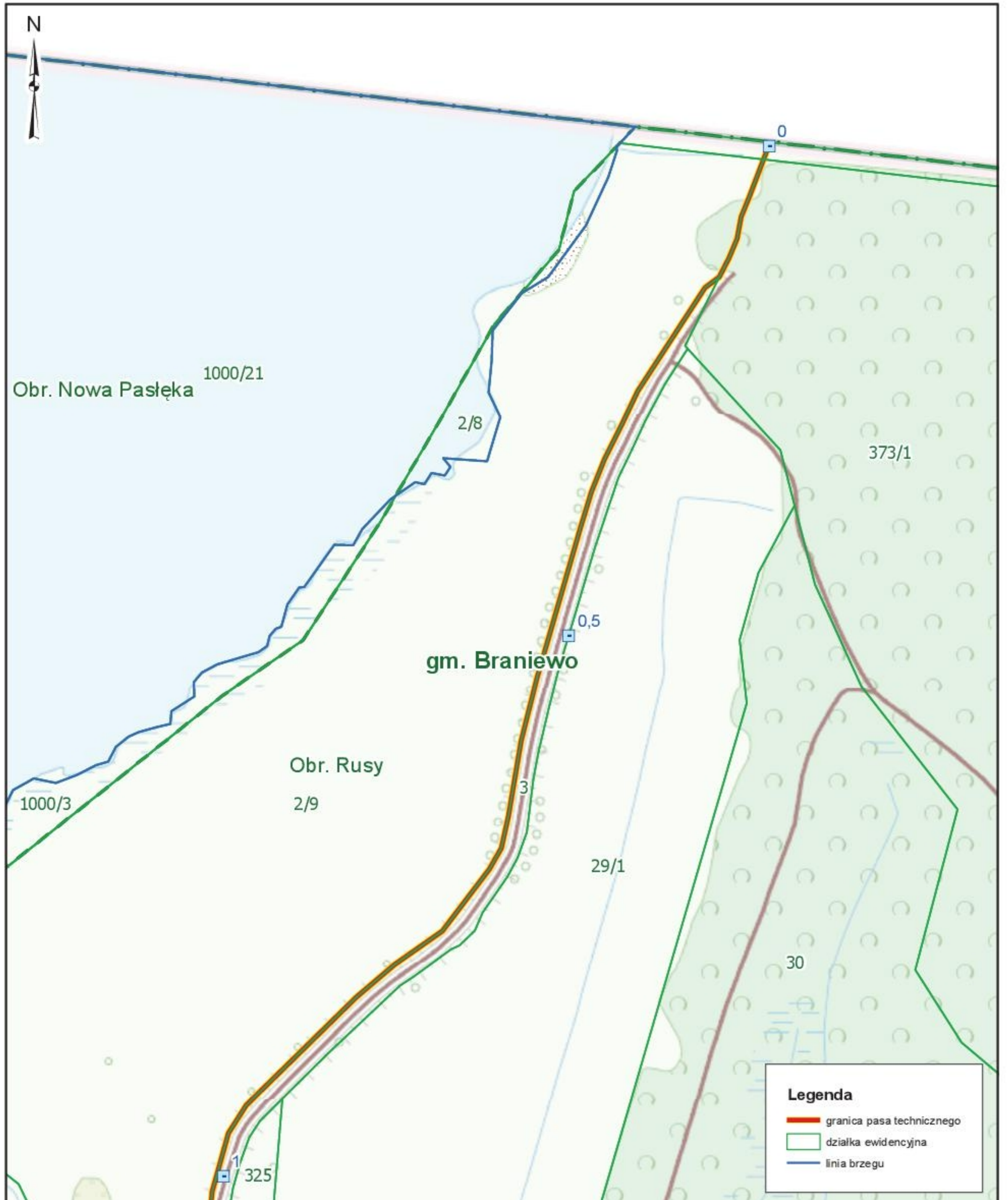


Granice pasa technicznego ustalono na podstawie danych pozyskanych z państwowego zasobu geodezyjnego i kartograficznego. Dane z ewidencji gruntów i budynków są aktualne na dzień 06.10.2022 r.

Granica pasa technicznego na terenie Gminy Braniewo
załącznik do zarządzenia nr 1 z dnia 09.01.2023 r.

Skala 1:5 000

Arkusz nr 11



Granice pasa technicznego ustalono na podstawie danych pozyskanych z państwowego zasobu geodezyjnego i kartograficznego. Dane z ewidencji gruntów i budynków są aktualne na dzień 06.10.2022 r.