



DZIENNIK URZĘDOWY

WOJEWÓDZTWA WARMIŃSKO-MAZURSKIEGO

Olsztyn, dnia piątek, 28 kwietnia 2023 r.

Poz. 2414

UCHWAŁA NR LVI/435/23 RADY MIEJSKIEJ W RYNIĘ

z dnia 29 marca 2023 r.

w sprawie uchwalenia miejscowego planu zagospodarowania przestrzennego Miasta Ryn, ul. Świerkowa

Na podstawie art. 20 ust. 1 oraz art. 27 ustawy z dnia 27 marca 2003 roku o planowaniu i zagospodarowaniu przestrzennym (t.j. Dz. U. z 2022 r. poz. 503) oraz art. 18 ust. 2 pkt 5 i art. 40 ust. 1 ustawy z dnia 8 marca 1990 roku o samorządzie gminnym (t.j. Dz.U. z 2023 r. poz. 40) i uchwały Nr XLIV/353/22 Rady Miejskiej w Rynie z dnia 31 maja 2022 r. w sprawie przystąpienia do sporządzenia zmiany miejscowego planu zagospodarowania przestrzennego Miasta Ryn, ul. Świerkowa oraz po stwierdzeniu, że plan nie narusza ustaleń Studium uwarunkowań i kierunków zagospodarowania przestrzennego Miasta i Gminy Ryn przyjętego uchwałą Nr XLI/360/10 Rady Miejskiej w Rynie z dnia 3 lutego 2010 r., zmienionego uchwałą Nr XLI/346/1 z dnia 14 października 2014 r., Rada Miejska uchwala, co następuje:

Rozdział 1. **PRZEPISY WSTĘPNE**

§ 1. 1. Uchwala się zmianę miejscowego planu zagospodarowania przestrzennego Miasta Ryn w części obejmującej teren ulicy Świerkowej, zwaną dalej planem miejscowym.

2. Plan miejscowy składa się z następujących elementów podlegających uchwaleniu i opublikowaniu:

- 1) części tekstowej planu miejscowego stanowiącej treść niniejszej uchwały;
- 2) części graficznej planu miejscowego w skali 1:1000, stanowiącej załącznik nr 1 do niniejszej uchwały;
- 3) rozstrzygnięcia w sprawie rozpatrzenia uwag do projektu planu miejscowego, stanowiącego załącznik nr 2 do niniejszej uchwały;
- 4) rozstrzygnięcia o sposobie realizacji oraz zasadach finansowania inwestycji z zakresu infrastruktury technicznej, które należą do zadań własnych gminy, stanowiącego załącznik nr 3 do niniejszej uchwały;
- 5) danych przestrzennych w rozumieniu art. 3 pkt 1 ustawy z dnia 4 marca 2010 r. o infrastrukturze informacji przestrzennej, stanowiących załącznik nr 4 do niniejszej uchwały.

Rozdział 2. **PRZEPISY OGÓLNE**

§ 2. Pojęcia i określenia użyte w planie miejscowym, należy rozumieć zgodnie z obowiązującymi przepisami prawa, a w przypadku ich braku zgodnie z ich ogólnym rozumieniem słownikowym.

§ 3. 1. Następujące oznaczenia graficzne w części graficznej planu miejscowego są obowiązujące:

- 1) granica obszaru objętego miejscowym planem;
- 2) określenie przeznaczenia terenu, zgodnie z §4.

§ 4. Ustala się następujące przeznaczenia:

- 1) teren komunikacji drogowej wewnętrznej **KR**;
- 2) teren komunikacji pieszo-rowerowej **KP**;

§ 5. Ustalenia dotyczące zasad ochrony i kształtowania ładu przestrzennego:

- 1) na terenie objętym planem miejscowym nie występują elementy zagospodarowania przestrzennego wymagające ochrony lub rewaloryzacji w rozumieniu ustawy o planowaniu i zagospodarowaniu przestrzennym;
- 2) pozostałe zasady kształtowania ładu przestrzennego określone są ustaleniami zasad kształtowania zabudowy określonymi w §17-§18.

§ 6. Ustalenia dotyczące zasad ochrony środowiska, przyrody i krajobrazu:

- 1) dopuszczalne poziomy natężenia pola elektrycznego, pola magnetycznego oraz wartość progowa poziomu hałasu – zgodnie z przepisami odrębnymi;
- 2) projektowane użytkowanie i zagospodarowanie terenu nie może stanowić źródła zanieczyszczeń dla środowiska wodno-gruntowego;
- 3) teren objęty planem miejscowym zlokalizowany jest w całości w granicach prawnej formy ochrony przyrody – Obszaru Chronionego Krajobrazu Krainy Wielkich Jezior Mazurskich;
- 4) na terenie wymienionym w pkt 3 obowiązują przepisy odrębne dotyczące ochrony przyrody, w tym zakaz lokalizacji przedsięwzięć mogących zawsze lub potencjalnie znacząco oddziaływać na środowisko wraz z wyjątkami, określonymi w prawie miejscowym dotyczącym Obszaru Chronionego Krajobrazu Wielkich Jezior Mazurskich;
- 5) przy realizacji ustaleń planu miejscowego należy uwzględnić wymogi dotyczące ochrony gatunkowej roślin, zwierząt i grzybów i ich siedlisk, zgodnie z przepisami odrębnymi;
- 6) należy zastosować takie rozwiązania techniczne, technologiczne i organizacyjne, aby przeciwdziałać zagrożeniom środowiskowym.

§ 7. Ustalenia dotyczące zasad kształtowania zabudowy oraz parametrów i wskaźników zagospodarowania terenu zawarto w ustaleniach szczegółowych.

§ 8. Ustalenia dotyczące wymagań wynikających z potrzeb kształtowania przestrzeni publicznych:

- 1) w granicach planu przestrzeni publiczną są tereny dróg wewnętrznych oznaczone symbolem KR.
- 2) Teren oznaczony symbolem KR ustala się następujące wymagania:
 - a) nakazuje się zagospodarowanie terenu do potrzeb osób ze szczególnymi potrzebami, o których mowa w przepisach odrębnych,
 - b) pozostałe wymagania wynikające z potrzeb kształtowania przestrzeni publicznych zawarto w ustaleniach szczegółowych dla terenów.

§ 9. Ustalenia dotyczące zasad kształtowania zabudowy oraz parametrów i wskaźników zagospodarowania terenu zawarto w §17-§18.

§ 10. Ustalenia dotyczące granic i sposobów zagospodarowania terenów lub obiektów podlegających ochronie, na podstawie odrębnych przepisów, terenów górniczych, a także obszarów szczególnego zagrożenia powodzią, obszarów osuwania się mas ziemnych, krajobrazów priorytetowych określonych w audycie krajobrazowym oraz w planie zagospodarowania przestrzennego województwa:

- 1) teren objęty planem miejscowym zlokalizowany jest w całości w granicach prawnej formy ochrony przyrody – Obszaru Chronionego Krajobrazu Wielkich Jezior Mazurskich;
- 2) na obszarze wymienionym w pkt 1 obowiązują ustalenia §6;
- 3) na terenie objętym planem miejscowym nie występują:
 - a) tereny górnicze,
 - b) obszary szczególnego zagrożenia powodzią,
 - c) obszary osuwania się mas ziemnych;

4) w odniesieniu do terenów objętych planem miejscowym w obowiązującym planie zagospodarowania przestrzennego województwa nie wskazano krajobrazów priorytetowych oraz nie wykonano audytu krajobrazowego.

§ 11. Ustalenia dotyczące szczegółowych zasad i warunków scalania i podziału nieruchomości: w planie miejscowym nie wyznacza się obszarów do objęcia procedurą scalenia i podziału nieruchomości.

§ 12. Nie ustala się szczególnych warunków zagospodarowania terenów oraz ograniczeń w ich użytkowaniu, w tym zakazu zabudowy.

§ 13. Ustalenia dotyczące zasad modernizacji, rozbudowy i budowy systemów komunikacji i infrastruktury technicznej:

- 1) na terenie objętym planem miejscowym dopuszcza się budowę, przebudowę i remont sieci infrastruktury technicznej i lokalizację związanych z nimi obiektów budowlanych i urządzeń, obsługujących tereny objęte planem miejscowym w zakresie ustalonego w nim przeznaczenia terenu w sposób niekolidujący z tym przeznaczeniem oraz nie generującym nowego przeznaczenia terenu w związku z realizacją tejże infrastruktury, z zachowaniem przepisów odrębnych;
- 2) adaptuje się istniejące sieci infrastruktury technicznej z możliwością ich przebudowy i rozbudowy;
- 3) teren objęty planem miejscowym zlokalizowany jest częściowo w granicach aglomeracji Ryn wyznaczonej na podstawie przepisów odrębnych;
- 4) gromadzenie odpadów oraz ich wywóz, należy wykonywać zgodnie z obowiązującymi przepisami dotyczącymi odpadów oraz obowiązującymi przepisami odrębnymi;
- 5) obsługa komunikacyjna zgodnie z §17 - §18.

§ 14. Ustalenia dotyczące sposobów i terminów tymczasowego zagospodarowania, urządzania i użytkowania terenów: na terenie objętym planem miejscowym nie występują tereny, dla których jest potrzeba określenia sposobu i terminu tymczasowego zagospodarowania, urządzania i użytkowania terenów.

§ 15. Ustalenia dotyczące stawek procentowych stanowiących podstawę do określania opłaty, o której mowa w art. 36 ust. 4 ustawy z dnia 27 marca 2003 roku o planowaniu i zagospodarowaniu przestrzennym: ustala się stawkę w wysokości 1% dla wszystkich terenów w granicach planu miejscowego.

Rozdział 3. PRZEPISY SZCZEGÓŁOWE

§ 16. Ustalenia szczegółowe dla terenu oznaczonego symbolem **KR** :

- 1) przeznaczenie terenu – teren komunikacji drogowej wewnętrznej;
- 2) szerokość w liniach rozgraniczających – minimum 5 m;

§ 17. Ustalenia szczegółowe dla terenu oznaczonego symbolem **KP** :

- 1) przeznaczenie terenu – teren komunikacji pieszo-rowerowej;
- 2) szerokość w liniach rozgraniczających – minimum 2 m;

Rozdział 4. PRZEPISY KOŃCOWE

§ 18. Wykonanie Uchwały powierza się Burmistrzowi Miasta i Gminy Ryn.

§ 19. W granicach obszaru objętym planem traci moc Miejskowy Plan Zagospodarowania Przestrzennego miasta Ryn uchwalony uchwałą nr XVI/116/16 Rady Miejskiej w Rynie z dnia 23 marca 2016r. w sprawie uchwalenia miejscowego planu zagospodarowania przestrzennego miasta Ryn (Dz. Urz. Woj. Warmińsko-Mazurskiego. z 2016 r., poz. 1933).

§ 20. Uchwała wchodzi w życie po upływie 14 dni od dnia ogłoszenia w Dzienniku Urzędowym Województwa Warmińsko-Mazurskiego.

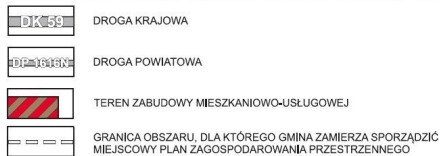
Przewodniczący Rady
Miejskiej w Rynie

Juliusz Brant

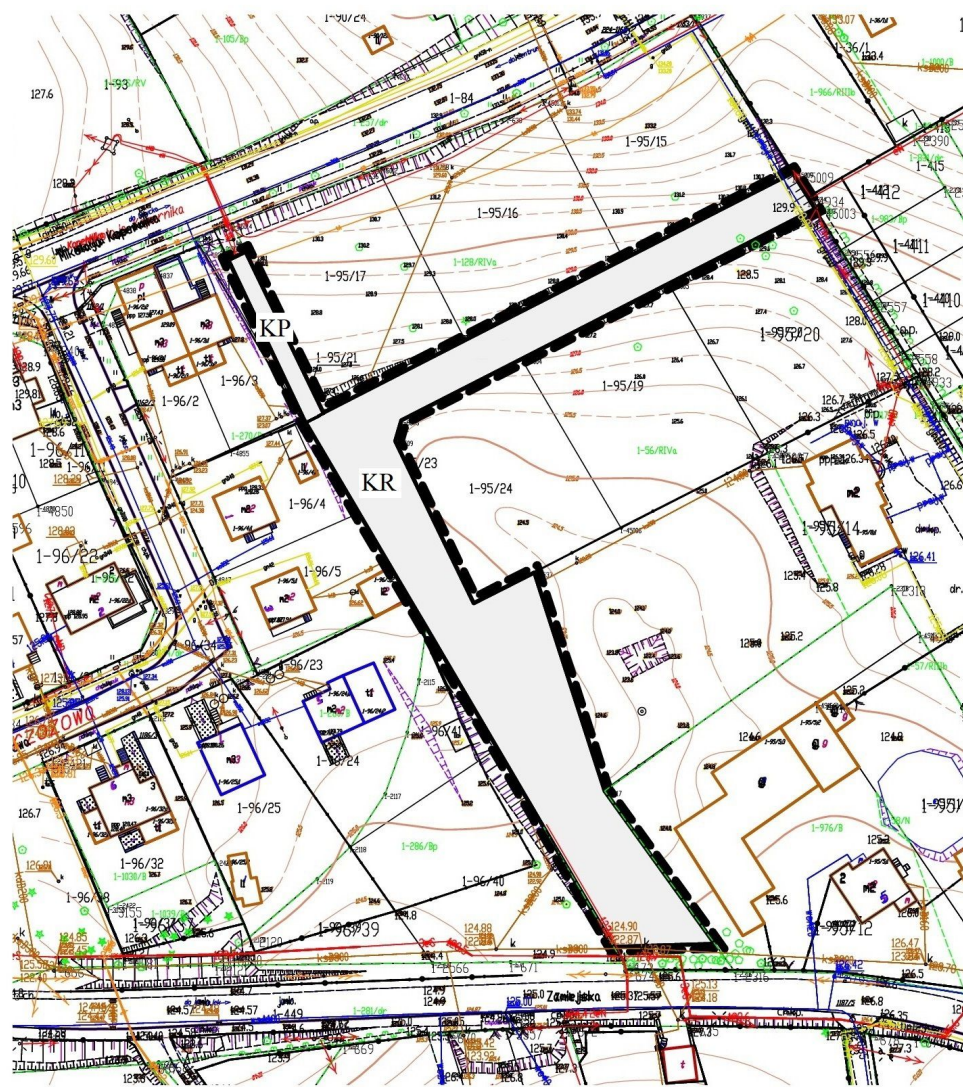
MIEJSCOWY PLAN ZAGOSPODAROWANIA PRZESTRZENNEGO MIASTO RYN, UL. ŚWIERKOWA

Załącznik graficzny
do Uchwały NrL.VI...../ 435./23
Rady Miejskiej w Rynie z dnia29.03.2023 r.

Wyrys ze Studium uwarunkowań
i kierunków zagospodarowania przestrzennego
Miasta i Gminy Ryn



Lokalizacja obszaru objętego planem
na podkładzie ortofotomapy

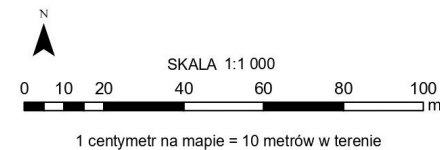


OZNACZENIA OBOWIĄZUJĄCE

- Granica obszaru objętego planem miejscowym
- Linie rozgraniczające tereny o różnym przeznaczeniu lub różnych zasadach zagospodarowania

Określenie przeznaczenia terenów:

- KR - teren komunikacji drogowej wewnętrznej
- KP - teren komunikacji pieszo-rowerowej



Załącznik Nr 2 do uchwały Nr LVI/435/23

Rady Miejskiej w Rynie

z dnia 29 marca 2023 r.

ROZSTRZYGNIĘCIE W SPRAWIE ROZPATRZENIA UWAG

Złożonych do projektu w sprawie miejscowego planu zagospodarowania przestrzennego Miasta Ryn, ul. Świerkowa.

Nie rozpatruje się uwag, o których mowa w art. 17 pkt 11 ustawy z dnia 27 marca 2003 r. o planowaniu i zagospodarowaniu przestrzennym (t.j. Dz. U. z 2022 r. poz. 503 z późn. zm.), ze względu na brak złożonych uwag w wyznaczonym terminie w ogłoszeniu prasowym i obwieszczeniu o wyłożeniu do publicznego wglądu projektu miejscowego planu zagospodarowania przestrzennego Miasta Ryn, ul. Świerkowa.

Przewodniczący Rady
Miejskiej w Rynie

Juliusz Brant

Załącznik Nr 3 do uchwały Nr LVI/435/23
Rady Miejskiej w Rynie
z dnia 29 marca 2023 r.

Rozstrzygnięcie
o sposobie realizacji inwestycji z zakresu infrastruktury technicznej,
które należą do zadań własnych gminy oraz zasady ich finansowania zgodnie
z przepisami o finansach publicznych, zapisanych w miejscowym planie zagospodarowania
przestrzennego Miasta Ryn, ul. Świerkowa
Sposób realizacji inwestycji z zakresu infrastruktury technicznej, które należą do zadań własnych gminy

Ustalenia miejscowego planu zagospodarowania przestrzennego Miasta Ryn, ul. Świerkowa, określiły zasady modernizacji, rozbudowy i budowy układu drogowo-ulicznego oraz systemów infrastruktury technicznej, należących do zadań własnych gminy w tym, w zakresie:

- budowy drogi,
- zaopatrzenia w wodę,
- odprowadzania ścieków,
- odprowadzania wód opadowych lub roztopowych.

Realizacja drogi, urządzeń i niezbędnej infrastruktury, będzie zależała od przyjętego projektu zagospodarowania terenu i od środków finansowych, jakie będą przeznaczone na ten cel. Budowa drogi i infrastruktury będzie odbywać się na podstawie ustawy prawo zamówień publicznych.

1) Zasady finansowania zadań należących do zadań własnych gminy

Finansowanie inwestycji z zakresu infrastruktury technicznej, które należą do zadań własnych gminy, powinno się odbywać zgodnie z przepisami ustawy o finansach publicznych oraz zgodnie z uchwałami budżetowymi Rady Miejskiej. Koszty przewidziane na realizację zadań, powinny być także przewidziane w Wieloletniej Prognozie Finansowej.

Z przeprowadzonej analizy wynika, iż gmina Ryn na skutek uchwalenia miejscowego planu zagospodarowania przestrzennego uzyska wzrost dochodów do gminnego budżetu z tytułu opłaty od wzrostu wartości nieruchomości. Nie nastąpi to w momencie wejścia planu w życie, jednak dopiero po realizacji dopuszczonych prawem miejscowym inwestycji.

Przewodniczący Rady
Miejskiej w Rynie

Juliusz Brant

Załącznik Nr 4 do uchwały Nr LVI/435/23

Rady Miejskiej w Rynie

z dnia 29 marca 2023 r.

Zalacznik4.gml

Dane przestrzenne, o których mowa w art. 67a ust. 3 i 5 ustawy z dnia 27 marca 2003 r. o planowaniu i zagospodarowaniu przestrzennym (j.t. Dz.U. z 2020 r. poz. 293 z późn. zm.) ujawnione zostaną po kliknięciu w ikonę

Uzasadnienie

do Uchwały Nr LVI Rady Miejskiej w Rynie z dnia 29 marca 2023 r.

w sprawie przystąpienia do sporządzenia miejscowego planu zagospodarowania przestrzennego obręb
Miasta Ryn, ul. Świerkowa

1. Podstawa prawna

Art. 15 ust. 1 ustawy z dnia 27 marca 2003 r. o planowaniu i zagospodarowaniu przestrzennym tj.: Wójt, burmistrz albo prezydent miasta sporządza projekt planu miejscowego, zawierający część tekstową i graficzną, zgodnie z zapisami studium oraz z przepisami odrębnymi, odnoszącymi się do obszaru objętego planem, wraz z uzasadnieniem. W uzasadnieniu przedstawia się w szczególności:

- 1) sposób realizacji wymogów wynikających z art. 1 ust. 2-4;
- 2) zgodność z wynikami analizy, o której mowa w art. 32 ust. 1, wraz z datą uchwały rady gminy, o której mowa w art. 32 ust. 2, oraz sposób uwzględnienia uniwersalnego projektowania;
- 3) wpływ na finanse publiczne, w tym budżet gminy.

2. Wstęp

Niniejsze uzasadnienie dotyczy rozwiązań przyjętych w miejscowym planu zagospodarowania przestrzennego Miasta Ryn, ul. Świerkowa.

Do procedury sporządzenia planu przystąpiono Uchwałą Nr XLIV/353/22 Rady Miejskiej w Rynie z dnia 31 maja 2022 r. w sprawie przystąpienia do sporządzenia miejscowego planu zagospodarowania przestrzennego obręb Miasta Ryn, ul. Świerkowa.

Miejscowy plan obejmuje teren położony we wschodniej części miasta Ryn, którego powierzchnia wynosi około 0,2607 ha.

Na terenie objętym opracowaniem obowiązuje miejscowy plan zagospodarowania przestrzennego podjęty Uchwałą Nr XVI/116/16 Rady Miejskiej w Rynie z dnia 23 marca 2016 r. w sprawie uchwalenia miejscowego planu zagospodarowania przestrzennego miasta Ryn (Dz. Urz. Woj. Warmińsko-Mazurskiego z 4 maja 2016 r. poz. 1933).

W planie ustalono następujące przeznaczenia:

- 1) teren komunikacji drogowej wewnętrznej, oznaczony symbolem **KR**;
- 2) teren komunikacji pieszo-rowerowej, oznaczony symbolem **KP**.

Przeznaczenie terenu w obowiązującym miejscowym planie	Przeznaczenie terenu w projektowanym miejscowym planie
16.MN/U – Tereny przeznaczone dla zabudowy mieszkaniowej jednorodzinnej i usług nieuciążliwych;	KR – teren komunikacji drogowej wewnętrznej; KP – teren komunikacji pieszo-rowerowej;

Plan nie narusza ustaleń Studium uwarunkowań i kierunków zagospodarowania przestrzennego Miasta i Gminy Ryn przyjętego uchwałą Nr XLI/360/10 Rady Miejskiej w Rynie z dnia 3 lutego 2010 r., zmienionego uchwałą Nr XLI/346/1 z dnia 14 października 2014 r. W obowiązującym Studium dla terenu objętego opracowaniem wskazano następujące kierunki polityki funkcjonalno-przestrzennej: *teren zabudowy mieszkaniowo-usługowej*. W związku z powyższym, należy stwierdzić, że spełniony został wymóg art. 20 ust. 1 ustawy o planowaniu i zagospodarowaniu przestrzennym.

Biorąc pod uwagę powyższe, na wskazanym terenie powstanie harmonijna i uporządkowana zabudowa, dla której ustalenia planu miejscowego określają parametry zabudowy i zagospodarowania terenu. Plan umożliwi dalszy rozwój ww. zabudowy, przy uwzględnieniu wymogów kształtowania ładu przestrzennego i ochrony

środowiska.

3.Sposób realizacji wymogów wynikających z art. 1 ust. 2–4 ustawy o planowaniu i zagospodarowaniu przestrzennym

3.1.Wymagania ładu przestrzennego, w tym urbanistyki i architektury

Ustalenia dotyczące zasad ochrony i kształtowania ładu przestrzennego wskazano w §5. W §7 określono zasady kształtowania krajobrazu.

3.2.Walory architektoniczne i krajobrazowe

Ustalenia dotyczące zasad ochrony i kształtowania ładu przestrzennego wskazano w §5. W §7 określono zasady kształtowania krajobrazu.

3.3.Wymagania ochrony środowiska, w tym gospodarowania wodami i ochrony gruntów rolnych i leśnych

Projekt w §6 zawiera ustalenia dotyczące zasad ochrony środowiska, przyrody i krajobrazu. Teren objęty planem zlokalizowany jest w całości w granicach prawnej formy ochrony przyrody – Obszaru Chronionego Krajobrazu Krainy Wielkich Jezior Mazurskich.

W granicach miejscowego planu nie występują grunty rolne i leśne, które są chronione na podstawie ustawy z dnia 3 lutego 1995 r. o ochronie gruntów rolnych i leśnych (t. j. Dz. U. z 2021 r. poz. 1326 z późn. zm.).

3.4.Wymagania ochrony dziedzictwa kulturowego i zabytków oraz dóbr kultury współczesnej

Nie dotyczy.

3.5.Wymagania ochrony zdrowia oraz bezpieczeństwa ludzi i mienia, a także potrzeby osób ze szczególnymi potrzebami, o których mowa w ustawie z dnia 19 lipca 2019 r. o zapewnianiu dostępności osobom ze szczególnymi potrzebami (Dz. U. z 2020 r. poz. 1062)

Projekt miejscowego planu został zaopiniowany i uzgodniony przez instytucje wykonujące zadania z zakresu ochrony zdrowia, bezpieczeństwa ludzi i mienia, takie jak: *Państwowy Wojewódzki Inspektor Sanitarny, Państwowy Powiatowy Inspektor Sanitarny, właściwy organ wojskowy, ochrony granic oraz bezpieczeństwa państwa (Agencja Bezpieczeństwa Wewnętrznego, Wojewódzki Sztab Wojskowy, Straż Graniczna).*

§11 odnosi się do obszarów szczególnego zagrożenia powodzią oraz obszarów osuwania się mas ziemnych – obszary takie nie występują w granicach planu.

Nakazano „*zagospodarowanie terenu do potrzeb osób ze szczególnymi potrzebami, o których mowa w przepisach odrębnych.*”

3.6.Walory ekonomiczne przestrzeni

Miejscowy plan został opracowany zgodnie z ustawą o planowaniu i zagospodarowaniu przestrzennym wraz z przepisami wykonawczymi, dlatego jego treść nie odnosi się bezpośrednio do walorów ekonomicznych terenu, dla którego jest sporządzany. W ustaleniach szczegółowych przedmiotowego projektu wskazano ustalenia dotyczące zasad kształtowania zabudowy oraz wskaźniki zagospodarowania terenu - mając na uwadze optymalne wykorzystanie walorów ekonomicznych przestrzeni.

3.7.Prawo własności

Ustalenia planu oraz sposób wyznaczenia terenów wydzielonych liniami rozgraniczającymi określono mając na uwadze poszanowanie prawa własności terenów.

3.8.Potrzeby obronności i bezpieczeństwa państwa

Zgodnie z ustawą o planowaniu i zagospodarowaniu przestrzennym, projekt planu podlega uzgadnianiu z organami wojskowymi oraz odpowiedzialnymi za ochronę granic i bezpieczeństwo Państwa. *Projekt planu w zakresie obronności i bezpieczeństwa Państwa uzgodniono z następującymi organami: Wojewódzkim Sztabem Wojskowym, Strażą Graniczną, Agencją Bezpieczeństwa Wewnętrznego.*

3.9.Potrzeby interesu publicznego

Ustalenia miejscowego planu uwzględniają istniejące i planowane sieci i urządzenia infrastruktury technicznej.

3.10. Potrzeby w zakresie rozwoju infrastruktury technicznej, w szczególności sieci szerokopasmowych

Projekt planu w §13 zawiera ustalenia dotyczące zasad modernizacji, rozbudowy i budowy systemów infrastruktury technicznej.

3.11. Zapewnienie udziału społeczeństwa w pracach nad studium uwarunkowań i kierunków zagospodarowania przestrzennego gminy, miejscowym planem zagospodarowania przestrzennego oraz planem zagospodarowania przestrzennego województwa, w tym przy użyciu środków komunikacji elektronicznej. Zachowanie jawności i przejrzystości procedur planistycznych

Burmistrz na każdym etapie procedury planistycznej dotyczącej planu miejscowego zapewnił jawność i przejrzystość ww. procedury. W szczególności dotyczyło to etapów związanych z udziałem społeczeństwa.

W maju 2022 r. ogłosił o przystąpieniu do sporządzenia planu, w granicach określonych Uchwałą Nr XLIV/353/22 Rady Miejskiej w Rynie z dnia 31 maja 2022 r. w sprawie przystąpienia do sporządzenia miejscowego planu zagospodarowania przestrzennego Miasta Ryn, ul. Świerkowa. Mieszkańcy zostali poinformowani o możliwości składania wniosków do planu, formie składania wniosków, informacjach, jakie zawierać powinny wnioski oraz terminie, w jakim można je składać. Do Urzędu Miasta i Gminy nie wpłynęły wnioski od mieszkańców.

Następnie Burmistrz poprzez obwieszczenie/ogłoszenie poinformował o wyłożeniu do publicznego wglądu projektu planu miejscowego wraz z prognozą oddziaływania na środowisko. W obwieszczeniu/ogłoszeniu wskazał termin i miejsce wyłożenia, informację o dyskusji publicznej nad przyjętymi w projekcie planu miejscowego rozwiązaniami, informacje na temat możliwości składania uwag do projektu. Ogłoszenie zostało opublikowane w lokalnej prasie i na stronie internetowej Biuletynu Informacji Publicznej Urzędu, obwieszczenie natomiast, wywieszono na tablicy ogłoszeń w siedzibie Urzędu Gminy.

Projekt planu miejscowego wraz z prognozą oddziaływania na środowisko został wyłożony do publicznego wglądu w dniach *od 13.01.2023 r. do 10.02.2023 r.*

W trakcie wyłożenia, w dniu 24.01.2023 r. o godz. 10⁰⁰ odbyła się dyskusja publiczna nad rozwiązaniami przyjętymi w projekcie planu.

Termin na składanie uwag upłynął 27.02.2023 r. Mieszkańcy mieli możliwość składania uwag w formie pisemnej bądź elektronicznej. *Nie wpłynęły uwagi.*

3.12. Zapewnienie odpowiedniej ilości i jakości wody, do celów zaopatrzenia ludności

Projekt planu miejscowego w §13 zawiera ustalenia dotyczące zasad modernizacji, rozbudowy i budowy systemów infrastruktury technicznej, które przełożą się na zapewnienie odpowiedniej ilości i jakości wody.

3.13. Ustalając przeznaczenie terenu lub określając potencjalny sposób zagospodarowania i korzystania z terenu, organ waży interes publiczny i interesy prywatne, w tym zgłaszane w postaci wniosków i uwag, zmierzające do ochrony istniejącego stanu zagospodarowania terenu, jak i zmian w zakresie jego zagospodarowania, a także analizy ekonomiczne, środowiskowe i społeczne

W odpowiedzi na zawiadomienie nie wpłynęły wnioski od mieszkańców. *Zagadnienie omówiono szczegółowo w pkt 3.11 przedmiotowego opracowania.*

Ustalenia miejscowego planu uwzględniają interes publiczny. Ochrona interesów osób prywatnych została omówiona w punkcie 3.7 przedmiotowego opracowania.

W ramach procedury zmierzającej do uchwalenia miejscowego planu dokonano bilansu wydatków i wpływów, jakie poniesie gmina w związku z uchwaleniem planu – analizy ekonomiczne zawarto w prognozie skutków finansowych uchwalenia planu miejscowego.

Analizy środowiskowe wykonano w ramach prognozy skutków środowiskowych uchwalenia planu miejscowego.

Przed podjęciem uchwały o przystąpieniu do sporządzenia miejscowego planu zagospodarowania przestrzennego, Burmistrz wykonał Analizę dotyczącą zasadności przystąpienia do sporządzenia miejscowego planu zagospodarowania przestrzennego i stopnia zgodności przewidywanych rozwiązań z ustaleniami

studium, w której dokonano m. in. analizy społecznej.

3.14. W przypadku sytuowania nowej zabudowy, uwzględnienie wymagań ładu przestrzennego, efektywnego gospodarowania przestrzenią oraz walorów ekonomicznych przestrzeni następuje poprzez:

1. kształtowanie struktur przestrzennych przy uwzględnieniu dążenia do minimalizowania transportochłonności układu przestrzennego;

2. lokalizowanie nowej zabudowy mieszkaniowej w sposób umożliwiający mieszkańcom maksymalne wykorzystanie publicznego transportu zbiorowego jako podstawowego środka transportu;

3. zapewnianie rozwiązań przestrzennych, ułatwiających przemieszczanie się pieszych i rowerzystów;

4. dążenie do planowania i lokalizowania nowej zabudowy:

a) na obszarach o w pełni wykształconej zwartej strukturze funkcjonalno-przestrzennej, w granicach jednostki osadniczej w rozumieniu art. 2 pkt 1 ustawy z dnia 29 sierpnia 2003 r. o urzędowych nazwach miejscowości i obiektów fizjograficznych (t. j. Dz. U. z 2019 r. poz. 1443), w szczególności poprzez uzupełnianie istniejącej zabudowy,

b) na terenach położonych na obszarach innych niż wymienione w lit. a, wyłącznie w sytuacji braku dostatecznej ilości terenów przeznaczonych pod dany rodzaj zabudowy położonych na obszarach, o których mowa w lit. a; przy czym w pierwszej kolejności na obszarach w najwyższym stopniu przygotowanych do zabudowy, przez co rozumie się obszary charakteryzujące się najlepszym dostępem do sieci komunikacyjnej oraz najlepszym stopniem wyposażenia w sieci wodociągowe, kanalizacyjne, elektroenergetyczne, gazowe, ciepłownicze oraz sieci i urządzenia telekomunikacyjne, adekwatnych dla nowej, planowanej zabudowy.

Do procedury sporządzenia planu przystąpiono Uchwałą Nr XLIV/353/22 Rady Miejskiej w Rynie z dnia 31 maja 2022 r. w sprawie przystąpienia do sporządzenia miejscowego planu zagospodarowania przestrzennego Miasta Ryn, ul. Świerkowa.

W planie ustalono następujące przeznaczenia:

1) teren komunikacji drogowej wewnętrznej, oznaczony symbolem **KR**;

2) teren komunikacji pieszo-rowerowej, oznaczony symbolem **KP**.

Celem opracowania planu jest stworzenie możliwości powstania terenu komunikacji drogowej w celu obsługi terenu 16.MN/U.

4. Zgodność z wynikami analizy, o której mowa w art. 32 ust. 1, wraz z datą uchwały Rady Gminy, o której mowa w art. 32 ust. 2 ustawy z dnia 27 marca 2003 roku o planowaniu i zagospodarowaniu przestrzennym (t. j. Dz. U. z 2022 r. poz. 503), oraz sposób uwzględnienia uniwersalnego projektowania

„Analiza zmian w zagospodarowaniu przestrzennym miasta i gminy Ryn 2011-2015” została przyjęta Uchwałą Nr XIII/97/15 Rady Miejskiej w Rynie z dnia 30 grudnia 2015r. w sprawie aktualności Studium uwarunkowań i kierunków zagospodarowania przestrzennego miasta i gminy Ryn oraz oceny aktualności planów miejscowych”. Analizę zmian w zagospodarowaniu przestrzennym miasta i gminy opracowano podczas kadencji Rady Miejskiej w Rynie przypadającej w latach 2014 - 2018. Nowa analiza na obecną kadencję jest obecnie w opracowaniu.

Obowiązujący miejscowy plan został uchwalony w 2016 r. (Uchwała Nr XVI/116/16 Rady Miejskiej w Rynie z dnia 23 marca 2016 r.). W związku z powyższym w Analizie nie uwzględniono obowiązującego planu.

5. Wpływ na finanse publiczne, w tym budżet gminy

Szczegółowy opis wydatków i wpływów, jakie otrzyma Gmina z tytułu uchwalenia planu miejscowego jest podany w prognozie skutków finansowych.

Miejskiej w Rynie

Juliusz Brant