DZIENNIK URZĘDOWY
WOJEWÓDZTWA WARMIŃSKO-MAZURSKIEGO

Olsztyn, dnia poniedziałek, 6 listopada 2023 r.

Poz. 5348

Podpisany przez:
Magdalena Madejska
Data: 06.11.2023 14:01:47

UCHWAŁA NR LIII/684/23
RADY MIEJSKIEJ W MORĄGU

z dnia 29 września 2023 r.

w sprawie: wyznaczenia obszaru zdegradowanego i obszaru rewitalizacji Gminy Morąg

Na podstawie art. 18 ust. 2 pkt 15 ustawy z dnia 8 marca 1990 r. o samorządzie gminnym (t.j. Dz. U. z 2023 r. poz. 40, 572) oraz art. 8 ust. 1 w związku z art. 3 ust. 1 oraz art. 13 ustawy z dnia 9 października 2015 r. o rewitalizacji (t.j. Dz. U. z 2021 r. poz. 485, z 2023 r. poz. 28) uchwala się, co następuje:

§ 1. Na terenie Gminy Morąg wyznacza się:

1) obszar zdegradowany o powierzchni 4371 ha zgodnie z załącznikiem nr 1 i załącznikiem nr 2 do niniejszej uchwały,

2) obszar rewitalizacji o powierzchni 54,82 ha zgodnie z załącznikiem nr 3 do niniejszej uchwały.

§ 2. Wykonanie uchwały powierza się Burmistrzowi Morąga.

§ 3. Uchwała wchodzi w życie po upływie 14 dni od dnia ogłoszenia w Dzienniku Urzędowym Województwa Warmińsko-Mazurskiego.

Przewodniczący Rady
Miejskiej

Marek Raćkowski

ZAŁĄCZNIK NR 1
DO UCHWAŁY W SPRAWIE WYZNACZENIA
OBSZARU ZDEGRADOWANEGO I OBSZARU REWITALIZACJI
GMINY MORĄG

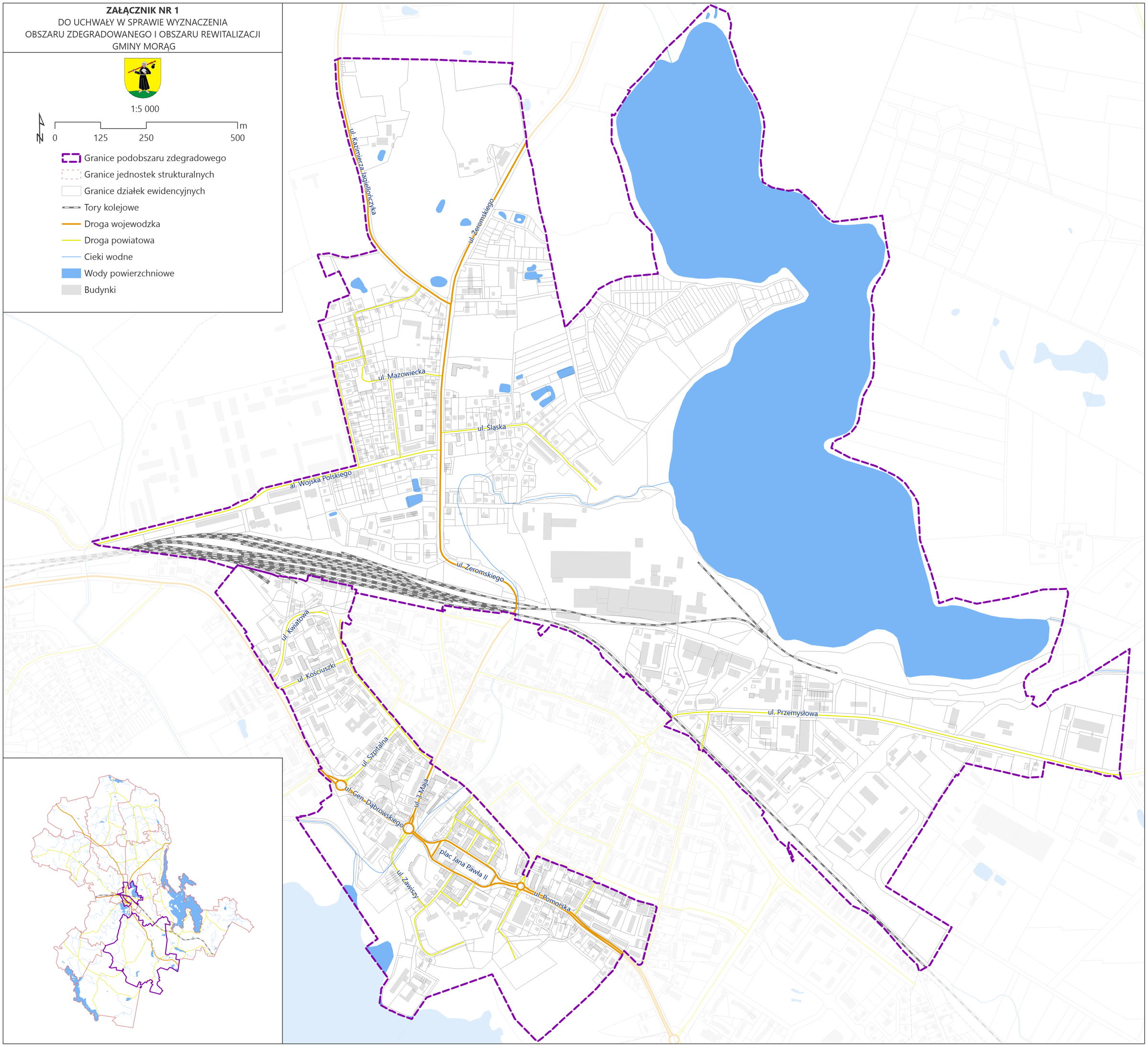

ZAŁĄCZNIK NR 2
DO UCHWAŁY W SPRAWIE WYZNACZENIA
OBSZARU ZDEGRADOWANEGO I OBSZARU REWITALIZACJI
GMINY MORĄG

1:5 000

0 125 250 500 1m

- Granice podobszaru zdegradowego
- Granice jednostek strukturalnych
- Granice sołectw
- Granice działek ewidencyjnych
- Tory kolejowe
- Droga wojewodzka
- Droga powiatowa
- Cieki wodne
- Wody powierzchniowe
- Budynki

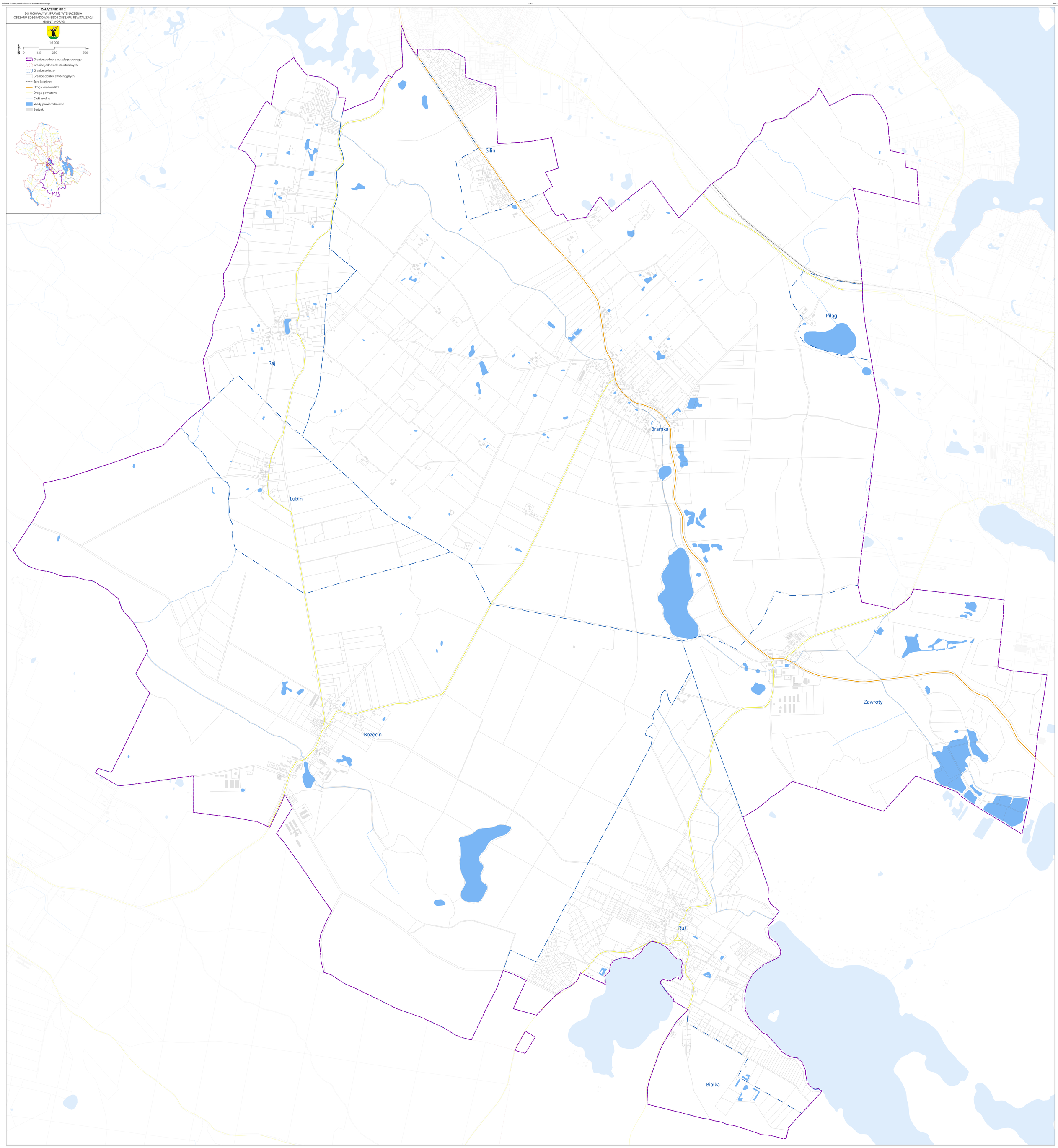

ZAŁĄCZNIK NR 3
DO UCHWAŁY W SPRAWIE WYZNACZENIA
OBSZARU ZDEGRADOWANEGO I OBSZARU REWITALIZACJI
GMINY MORĄG

1:5 000

N

0 125 250 500 m
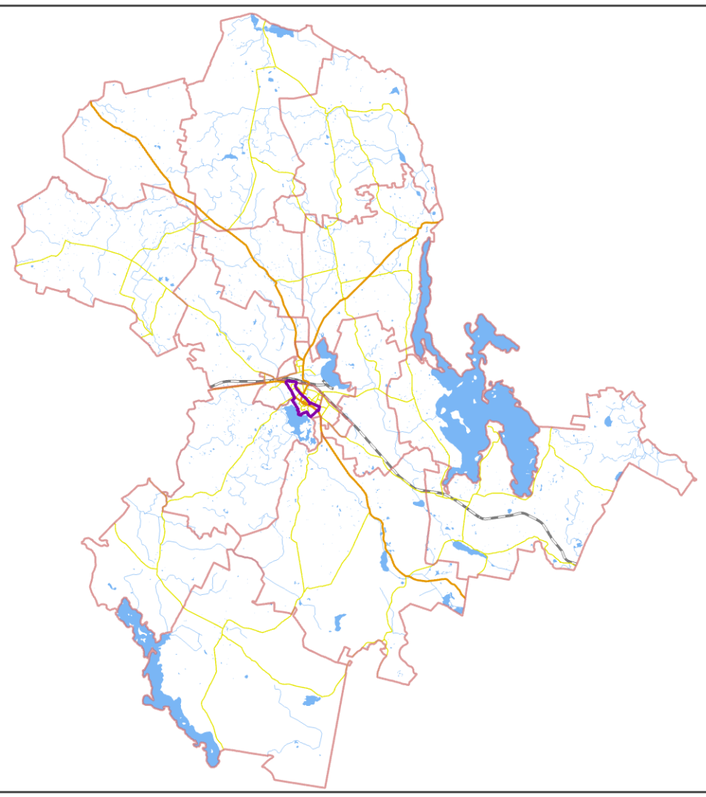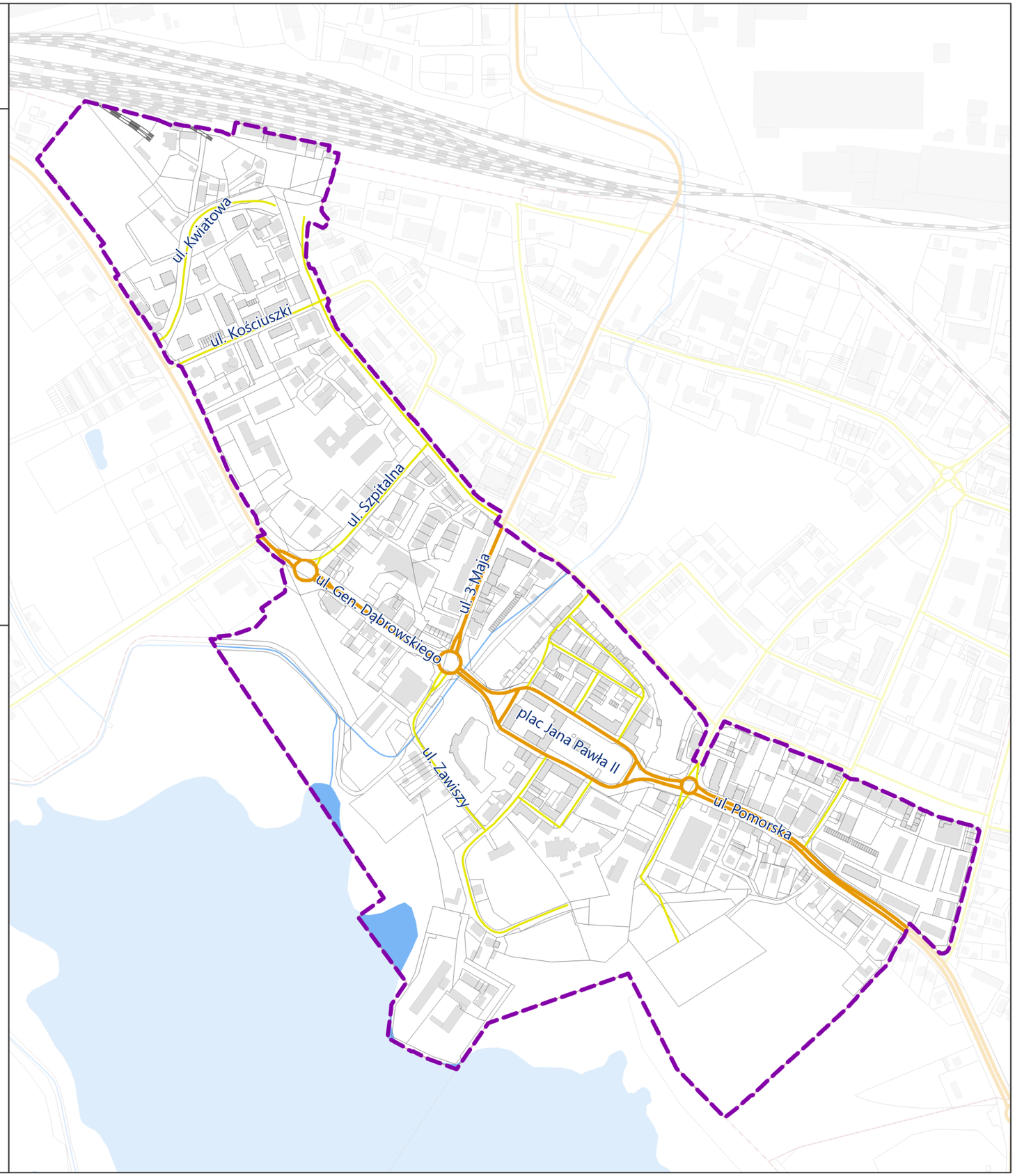
- Granice obszaru rewitalizacji
- Granice jednostek strukturalnych
- Granice działek ewidencyjnych
- Tory kolejowe
- Droga wojewodzka
- Droga powiatowa
- Cieki wodne
- Wody powierzchniowe
- Budynki