



# DZIENNIK URZĘDOWY

## WOJEWÓDZTWA WARMIŃSKO-MAZURSKIEGO

---

Olsztyn, dnia 2 lutego 2023 r.

Poz. 742

### ZARZĄDZENIE REGIONALNEGO DYREKTORA OCHRONY ŚRODOWISKA W OLSZTYNIE

z dnia 2 lutego 2023 r.

#### w sprawie rezerwatu przyrody „Jezioro Francuskie”

Na podstawie art. 13 ust. 3 ustawy z dnia 16 kwietnia 2004 r. o ochronie przyrody (Dz. U. z 2022 r. poz. 916, 1726, 2185 i 2375) zarządza się, co następuje:

§ 1. 1. Rezerwat przyrody „Jezioro Francuskie”, zwany dalej „rezerwatem”, o powierzchni 15,27 ha<sup>1)</sup>, położony jest na terenie gminy Ostróda, powiat ostródzki, województwo warmińsko-mazurskie.

2. Położenie i przebieg granicy rezerwatu w postaci mapy przedstawia załącznik nr 1 do zarządzenia.

3. Położenie i przebieg granicy rezerwatu w postaci współrzędnych punktów jej załamania przedstawia załącznik nr 2 do zarządzenia.

§ 2. Celem ochrony przyrody w rezerwacie jest zachowanie stanowiska reliktywnej wierzby borówkolistej *Salix myrtilloides*, jeziora dystroficznego oraz fragmentu buczyny pomorskiej.

§ 3. Dla rezerwatu określa się:

1) rodzaj – Florystyczny (Fl);

2) typ i podtyp:

a) ze względu na dominujący przedmiot ochrony:

- typ – Biocenotyczny i fizjocenotyczny (PBf),

- podtyp – biocenozy naturalnych i półnaturalnych (bp);

b) ze względu na główny typ ekosystemu:

- typ – Różnych ekosystemów (EE),

- podtyp – lasów i wód (lw).

§ 4. Nadzór nad rezerwatem sprawuje Regionalny Dyrektor Ochrony Środowiska w Olsztynie.

§ 5. Traci moc zarządzenie Regionalnego Dyrektora Ochrony Środowiska w Olsztynie z dnia 11 sierpnia 2017 r. w sprawie rezerwatu przyrody „Jezioro Francuskie” (Dz. Urz. Woj. Warm.-Maz. poz. 3439).

---

<sup>1)</sup> Powierzchnia rezerwatu podana w oparciu o dane przestrzenne GIS jako powierzchnia poligonu opisanego współrzędnymi punktów załamania granicy rezerwatu w układzie współrzędnych płaskich prostokątnych PL-1992, który jest jednym z układów tworzących państwowy system odniesień przestrzennych, o którym mowa w przepisach wydanych na podstawie art. 3 ust. 5 ustawy z dnia 17 maja 1989 r. - Prawo geodezyjne i kartograficzne (Dz. U. z 2021 r. poz. 1990 oraz z 2022 r. poz. 1846 i 2185).

**§ 6.** Zarządzenie wchodzi w życie po upływie 14 dni od dnia ogłoszenia.

Regionalny Dyrektor  
Ochrony Środowiska  
w Olsztynie



**Agata Moździerz**

Załącznik nr 1 do zarządzenia  
Regionalnego Dyrektora Ochrony Środowiska w Olsztynie  
z dnia 2 lutego 2023 r.

### Położenie i przebieg granicy rezerwatu przyrody „Jezioro Francuskie”

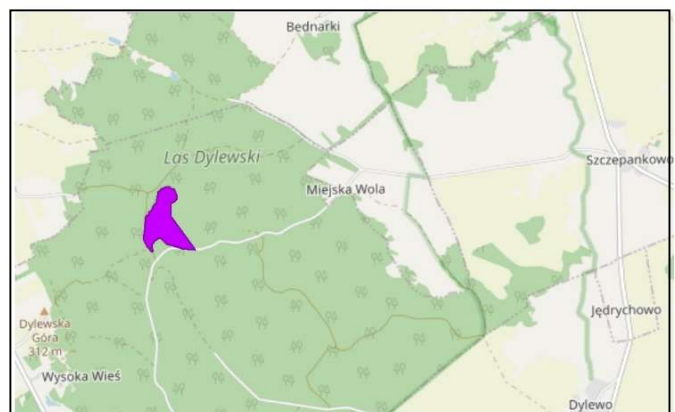


#### Objaśnienia

-  granica rezerwatu przyrody
-  granice działek ewidencyjnych



Układ współrzędnych: PL-1992  
Działki ewidencyjne: Główny Urząd Geodezji i Kartografii (25.10.2022)  
Dane topograficzne: © autorzy OpenStreetMap (25.10.2022)  
Ortofotomapa Główny Urząd Geodezji i Kartografii (usługa przeglądania, 25.10.2022)  
Przygotowanie mapy: Regionalna Dyrekcja Ochrony Środowiska w Olsztynie



Załącznik nr 2 do zarządzenia  
Regionalnego Dyrektora Ochrony Środowiska w Olsztynie  
z dnia 2 lutego 2023 r.

**Położenie i przebieg granicy rezerwatu przyrody „Jezioro Francuskie” w postaci współrzędnych punktów jej załamania w układzie współrzędnych płaskich prostokątnych PL-1992**

Nr	X	Y
1.	<b>633066,42</b>	<b>563232,51</b>
2.	633075,98	563262,02
3.	633096,95	563259,37
4.	633122,50	563289,04
5.	633160,42	563300,34
6.	633192,21	563331,37
7.	633304,47	563352,41
8.	633307,35	563363,13
9.	633324,19	563376,06
10.	633332,49	563394,77
11.	633332,58	563394,99
12.	633351,64	563437,99
13.	633346,86	563469,54
14.	633327,96	563475,22
15.	633330,67	563498,31

Nr	X	Y
16.	633320,27	563513,03
17.	633293,72	563521,49
18.	633268,24	563521,17
19.	633265,56	563536,18
20.	633224,72	563530,63
21.	633206,18	563512,61
22.	633192,29	563476,44
23.	633066,03	563470,71
24.	632736,52	563715,27
25.	632745,55	563578,67
26.	632772,16	563506,46
27.	632788,64	563432,48
28.	632846,82	563376,77
29.	632846,74	563355,15
30.	632821,12	563323,43

Nr	X	Y
31.	632798,84	563300,37
32.	632778,93	563288,57
33.	632762,52	563291,09
34.	632720,06	563301,55
35.	632716,57	563287,22
36.	632756,75	563250,56
37.	632787,58	563229,62
38.	632841,81	563208,03
39.	632927,70	563221,58
40.	633000,89	563223,13
41.	633059,33	563231,78
42.	<b>633066,42</b>	<b>563232,51</b>