



DZIENNIK URZĘDOWY

WOJEWÓDZTWA WARMIŃSKO-MAZURSKIEGO

Olsztyn, dnia poniedziałek, 2 grudnia 2024 r.

Poz. 5277

UCHWAŁA NR IX/49/2024 RADY GMINY W KOZŁOWIE

z dnia 25 września 2024 r.

w sprawie uchwalenia miejscowego planu zagospodarowania przestrzennego w obrębie geodezyjnym Sarnowo i Zakrzewo gmina Kozłowo

Na podstawie art. 18 ust. 2 pkt. 5 ustawy z dnia 8 marca 1990r. o samorządzie gminnym (t.j. Dz. U. z 2024 r. poz. 609 z późn.zm.) oraz art. 20 ust.1 ustawy z dnia 27 marca 2003 r. o planowaniu i zagospodarowaniu przestrzennym (tj. Dz. U. z 2024 r. poz. 1130), art. 67 ust. 3 ustawy z dnia 7 lipca 2023 r. o zmianie ustawy o planowaniu i zagospodarowaniu przestrzennym oraz niektórych innych ustaw (Dz. U. z 2023 r., poz. 1688) oraz Uchwały Nr LXII/460/2022 Rady Gminy w Kozłowie z dnia 16 września 2022 r. w sprawie przystąpienia do sporządzenia miejscowego planu zagospodarowania przestrzennego w obrębie geodezyjnym Sarnowo i Zakrzewo gmina Kozłowo i Uchwały Nr XXXIII/578/2023 Rady Gminy w Kozłowie z dnia 18 sierpnia 2023 r w sprawie zmiany Uchwały Nr LXII/460/2022 Rady Gminy w Kozłowie z dnia 16 września 2022 r. w sprawie przystąpienia do sporządzenia miejscowego planu zagospodarowania przestrzennego w obrębie geodezyjnym Sarnowo i Zakrzewo gmina Kozłowo, Rada Gminy w Kozłowie stwierdzając, że niniejszy plan nie narusza ustaleń Studium Uwarunkowań i Kierunków Zagospodarowania Przestrzennego Gminy Kozłowo, uchwala, co następuje:

Rozdział 1. USTALENIA WSTĘPNE

§ 1. Uchwala się miejscowy plan zagospodarowania przestrzennego w obrębie geodezyjnym Sarnowo i Zakrzewo gmina Kozłowo zwany w dalszej części uchwały planem. Granice obszaru objętego planem miejscowym zostały przedstawione na rysunku planu stanowiącym załączniki nr 1 i 2 do niniejszej uchwały. Plan składa się z następujących elementów:

- 1) ustaleń planu stanowiących treść niniejszej uchwały;
- 2) załącznika nr 1 - rysunku planu sporządzonego na kopii mapy zasadniczej w skali 1:1000 dla jednostki planistycznej 1 - obręb geodezyjny Sarnowo;
- 3) załącznika nr 2 - rysunku planu sporządzonego na kopii mapy zasadniczej w skali 1:1000 dla jednostki planistycznej 2 - obręb geodezyjny Zakrzewo;
- 4) załącznika nr 3 - rozstrzygnięcia o sposobie rozpatrzenia uwag do projektu planu;
- 5) załącznika nr 4 - rozstrzygnięcia o sposobie realizacji oraz zasad finansowania inwestycji z zakresu infrastruktury technicznej należących do zadań własnych Gminy Kozłowo;
- 6) załącznika nr 5 - danych przestrzennych, obejmujących lokalizację przestrzenną obszaru objętego planem. Przedmiotem planu są ustalenia dotyczące:
- 1) przeznaczenia terenów oraz linii rozgraniczających tereny o różnym przeznaczeniu lub różnych zasadach zagospodarowania;

- 2) zasad ochrony i kształtowania ładu przestrzennego;
- 3) zasad ochrony środowiska i krajobrazu oraz zasad kształtowania krajobrazu;
- 4) zasad ochrony dziedzictwa kulturowego i zabytków w tym krajobrazów kulturowych oraz dóbr kultury współczesnej;
- 5) zasad kształtowania zabudowy oraz wskaźników zagospodarowania terenu, maksymalnej i minimalnej nadziemnej intensywności zabudowy, minimalnego udziału powierzchni biologicznie czynnej, maksymalnego udziału powierzchni zabudowy, maksymalnej wysokości zabudowy, minimalnej liczby i sposobu realizacji miejsc do parkowania, w tym miejsc przeznaczonych do parkowania pojazdów zaopatrzonych w kartę parkingową, oraz linii zabudowy i gabarytów obiektów;
- 6) szczegółowych zasad i warunków scalania i podziału nieruchomości objętych planem;
- 7) granic i sposobów zagospodarowania terenów lub obiektów podlegających ochronie na podstawie odrębnych przepisów, terenów górniczych, a także obszarów szczególnego zagrożenia powodzią, obszarów osuwania się mas ziemnych, krajobrazów priorytetowych określonych w audycie krajobrazowym oraz w planach zagospodarowania przestrzennego województwa;
- 8) szczególnych warunków zagospodarowania terenów oraz ograniczenia w ich użytkowaniu, w tym zakazu zabudowy;
- 9) zasad modernizacji, rozbudowy i budowy systemów komunikacji;
- 10) zasad modernizacji, rozbudowy i budowy systemów infrastruktury technicznej;
- 11) stawek procentowych, na podstawie których ustala się opłatę, wynikającą ze wzrostu wartości nieruchomości w związku z uchwaleniem planu;
- 12) sposobu usytuowania obiektów budowlanych w stosunku do dróg i innych terenów publicznie dostępnych oraz do granic przyległych nieruchomości, kolorystyki obiektów budowlanych oraz pokrycia dachów;
- 13) minimalnej powierzchni nowo wydzielonych działek budowlanych. Plan nie zawiera ustaleń z zakresu:
 - 1) zasad ochrony przyrody - z racji braku ich występowania w granicy planu;
 - 1) wymagań wynikających z potrzeb kształtowania przestrzeni publicznych – z racji braku ich występowania w granicy planu;
 - 2) sposobu i terminu tymczasowego zagospodarowania, urządzania i użytkowania terenów – z racji braku konieczności ich określania w granicy planu.

§ 2. 1. Jako obowiązujące ustala się następujące oznaczenia graficzne na rysunku planu:

- 1) granica obszaru objętego planem miejscowym;
- 2) linie rozgraniczające tereny o różnym przeznaczeniu lub różnych zasadach zagospodarowania;
- 3) nieprzekraczalne linie zabudowy;
- 4) przeznaczenia terenów elementarnych i cyfrowo-literowe oznaczenia terenów elementarnych o określonym przeznaczeniu;
- 5) wymiarowanie podane w metrach. Rysunek planu obowiązuje w zakresie jego ustaleń dotyczących obiektów i obszarów chronionych na podstawie przepisów odrębnych:
 - 1) położenia planu w całości w granicach Głównego Zbiornika Wód Podziemnych nr 214 – Zbiornik Działdowo;
 - 2) położenia planu w całości w granicach Głównego Zbiornika Wód Podziemnych nr 215 – Subniecka Warszawska;
 - 3) obszaru stanowiska archeologicznego AZP. Elementy rysunku planu niewymienione w ust. 1 stanowią oznaczenia informacyjne. Ustalenia cyfrowo – literowe terenów elementarnych należy rozumieć:
 - 1) poz. 1. oznaczenia – symbol cyfrowy: liczba porządkowa określająca dany teren elementarny;
 - 2) poz. 2. oznaczenia – symbol literowy: określający przeznaczenie terenu elementarnego zgodnie z ustaleniami §4 i ustaleniami szczegółowymi planu.

Rozdział 2. SŁOWNICZEK POJĘĆ UŻYTYCH W UCHWALE

§ 3. Ilekroć w uchwale jest mowa o:

- 1) **dachu płaskim** – należy przez to rozumieć dach o kącie nachylenia połaci dachowych do 12°;
- 2) **froncie działki** – należy przez to rozumieć część działki budowlanej, która przylega do drogi, z której odbywa się główny wjazd lub wejście na działkę;
- 3) **graniczy planu** – należy przez to rozumieć określoną na załączniku graficznym do niniejszej uchwały granicę obszaru objętego planem miejscowym;
- 4) **instalacji OZE** – należy przez to rozumieć instalację odnawialnego źródła energii w rozumieniu przepisów odrębnych z zakresu odnawialnych źródeł energii;
- 5) **linii rozgraniczającej** – należy przez to rozumieć linię rozgraniczającą tereny o różnym przeznaczeniu lub różnych zasadach zagospodarowania określoną na rysunku planu;
- 6) **nieprzekraczalnej linii zabudowy** – należy przez to rozumieć wyznaczoną na rysunku linię określającą obszar do zabudowy, poza którym zakazuje się wznoszenia obiektów budowlanych naziemnych i nadziemnych z wyjątkiem niezbędnych do obsługi zabudowy sieci i przyłączy infrastruktury technicznej, dojeżdż i dojazdów;
- 7) **terenie elementarnym** – należy przez to rozumieć fragment planu oznaczony odrębnym symbolem cyfrowo – literowym, wyodrębniony liniami rozgraniczającymi, charakteryzujący się określonym przeznaczeniem i jednolitymi zasadami zagospodarowania wynikającymi z ustaleń planu;
- 8) **pasie ochrony funkcyjnej** – należy przez to rozumieć obszar wokół napowietrznych linii elektroenergetycznych, w którym obowiązują ograniczenia w zabudowie i zagospodarowaniu terenów wynikające z przepisów odrębnych;
- 9) **przeznaczeniu terenu** – należy przez to rozumieć przeznaczenie, które w ramach realizacji planu stanie się dominującą formą wykorzystania terenu; w ramach przeznaczenia terenu elementarnego mieszczą się elementy zagospodarowania bezpośrednio z nim związane, warunkujące prawidłowe korzystanie z terenu elementarnego w jego liniach rozgraniczających takie jak: niezbędne do obsługi zabudowy sieci i przyłącza infrastruktury technicznej, dojeżdża i dojazdy;
- 10) **przepisach odrębnych** – należy przez to rozumieć obowiązujące przepisy aktów prawnych;
- 11) **strefie ochronnej** – należy przez to rozumieć obszar z wyłączeniem obszarów wokół linii elektroenergetycznych, w którym obowiązują ograniczenia w zabudowie i zagospodarowaniu terenów wynikające z przepisów odrębnych;
- 12) **uciążliwości** – należy przez to rozumieć zjawiska fizyczne lub stany powodujące przekroczenie zasad współżycia społecznego, a także standardów jakości środowiska, dopuszczalnych poziomów i emisji substancji oraz energii do środowiska zgodnie z przepisami odrębnymi;
- 13) **zieleni wysokiej** – należy przez to rozumieć zielenią o wysokości przekraczającej 3 m.

Rozdział 3. USTALENIA OGÓLNE

Ustalenia dotyczące przeznaczenia terenów elementarnych w granicach planu

§ 4. Ustala się przeznaczenie terenów elementarnych oznaczonych symbolami zgodnie z rysunkiem planu:

- 1) **PEF** – teren elektrowni słonecznej;
- 2) **RN** – teren rolnictwa z zakazem zabudowy;
- 3) **ZN** – teren zieleni naturalnej;
- 4) **ZP** – teren zieleni urządzonej;
- 5) **WS** – teren wód powierzchniowych śródlądowych.

Ustalenia dotyczące zasad ochrony i kształtowania ładu przestrzennego

§ 5.1. W zakresie ochrony ładu przestrzennego ustala się lokalizację nowej zabudowy zgodnie z nieprzekraczalnymi liniami zabudowy oznaczonymi na rysunku planu oraz zgodnie z ustaleniami szczegółowymi planu dotyczącymi terenów elementarnych i przepisami odrębnymi.

2. Zakazuje się lokalizowania tymczasowych obiektów budowlanych, w rozumieniu przepisów odrębnych, za wyjątkiem zaplecza prowadzonych robót budowlanych, z zastrzeżeniem ustaleń szczegółowych planu.

Ustalenia dotyczące zasad ochrony środowiska, przyrody i krajobrazu oraz zasady kształtowania krajobrazu

§ 6.1. Wskazuje się, że plan w całości znajduje się w granicach:

- 1) głównego zbiornika wód podziemnych nr 215-Subniecka Warszawska;
- 2) głównego zbiornika wód podziemnych nr 214-Zbiornik Działdowo;
- 3) ustala się ochronę zbiorników, o których mowa w pkt 1 i 2 zgodnie z przepisami odrębnymi.

2. Ustala się zasady ochrony środowiska:

- 1) w zakresie ochrony środowiska ustala się następujące zasady:
 - a) zakazuje się wprowadzania nieoczyszczonych ścieków z placów uszczelnionych do wód powierzchniowych i gruntu;
 - b) zakazuje się wprowadzania do gleby substancji mogących negatywnie wpływać na jakość wód podziemnych;
 - c) zakazuje się zmiany kierunku i natężenia odpływu wód opadowych lub roztopowych oraz kierunku odpływu wód ze źródeł ze szkodą dla gruntów sąsiednich, zgodnie z przepisami odrębnymi;
 - d) nakazuje się utrzymanie sieci melioracyjnych i drenażowych w należyтым stanie technicznym umożliwiającym zachowanie drożności poprzez ich ochronę przed zanieczyszczeniem, zarastaniem i zasypywaniem, zgodnie z przepisami odrębnymi;
 - e) dopuszcza się przebudowę, skanalizowanie sieci melioracyjnych i drenażowych, zgodnie z przepisami odrębnymi;
 - f) nakazuje się aby uciążliwości generowane przez instalacje OZE mieściły się w granicach terenów elementarnych oznaczonych symbolem literowym PEF;
 - g) zakazuje się w granicach planu lokalizacji przedsięwzięć mogących zawsze znacząco oddziaływać na środowisko w rozumieniu przepisów odrębnych z zakresu ochrony środowiska za wyjątkiem inwestycji celu publicznego z zakresu: łączności publicznej, komunikacji i infrastruktury technicznej;
 - h) dopuszcza się lokalizację przedsięwzięć mogących potencjalnie znacząco oddziaływać na środowisko, w przypadku gdy wykonana ocena oddziaływania na środowisko wykazała brak znaczącego negatywnego oddziaływania na środowisko;
 - i) zakazuje się lokalizacji zakładów o zwiększonym lub dużym ryzyku wystąpienia poważnej awarii przemysłowej, o których mowa w przepisach odrębnych.
- 2) dla terenów elementarnych wyznaczonych w planie nie ustala się dopuszczalnych poziomów hałasu.

3. Obszar objęty planem miejscowym nie jest położony w granicach form ochrony przyrody wyznaczonych na podstawie przepisów odrębnych.

4. W zakresie ochrony i zasad kształtowania krajobrazu ustala się nakaz realizacji nowej zabudowy zgodnie ze wskaźnikami kształtowania zabudowy określonymi w ustaleniach szczegółowych planu.

Ustalenia dotyczące zasad ochrony dziedzictwa kulturowego i zabytków w tym krajobrazów kulturowych oraz dóbr kultury współczesnej

§ 7.1. Ustala się w zakresie ochrony dziedzictwa kulturowego i zabytków oraz dóbr kultury współczesnej zachowanie obszaru zabytku archeologicznego wskazanego na załączniku nr 20, ujętego w gminnej ewidencji zabytków, podlegającego ochronie na podstawie przepisów odrębnych: stanowisko archeologiczne: nr obszaru – AZP 35-59, nr stanowiska archeologicznego w miejscowości VII, nr stanowiska archeologicznego na obszarze AZP –7.

2. W odniesieniu do zabytku archeologicznego, o którym mowa w ust. 1 prowadzenie badań i robót budowlanych oraz podejmowanie innych działań odbywa się na zasadach określonych w przepisach odrębnych dotyczących ochrony zabytków i opieki nad zabytkami.

3. W granicach planu nie występują obszary krajobrazów kulturowych.

Ustalenia dotyczące zasad kształtowania zabudowy oraz wskaźniki zagospodarowania terenu

§ 8. Ustalenia dotyczące zasad kształtowania zabudowy oraz parametrów i wskaźniki zagospodarowania terenu zawarto w ustaleniach szczegółowych planu.

Ustalenia dotyczące granic i sposobów zagospodarowania terenów lub obiektów podlegających ochronie na podstawie odrębnych przepisów, terenów górniczych, a także obszarów szczególnego zagrożenia powodzią, obszarów osuwania się mas ziemnych, krajobrazów priorytetowych określonych w audycie krajobrazowym oraz w planach zagospodarowania przestrzennego województwa

§ 9. 1. W granicach planu występują: tereny i obiekty podlegające ochronie na podstawie przepisów odrębnych o których mowa w §6 ust. 1 oraz w §7 ust. 1.

2. W granicach planu nie występują:

- 1) obszary szczególnego zagrożenia powodzią, obszarów osuwania się mas ziemnych, terenów górniczych;
- 2) obszary krajobrazów priorytetowych ustalonych w planie zagospodarowania przestrzennego województwa warmińsko - mazurskiego;
- 3) obszary krajobrazów priorytetowych ustalonych na podstawie audytu krajobrazowego w związku z brakiem opracowania audytu krajobrazowego województwa warmińsko - mazurskiego.

Ustalenia dotyczące szczegółowych zasad i warunków scalania i podziału nieruchomości objętych planem miejscowym

§ 10. 1. Ustala się, że w granicach opracowania planu nie wyznacza się obszarów wymagających przeprowadzenia scaleń i podziału nieruchomości, w rozumieniu przepisów odrębnych z zakresu gospodarki nieruchomościami.

2. Ustala się w przypadku przeprowadzenia procedury scalenia i podziału nieruchomości szczegółowe zasady i warunki scalania i podziału nieruchomości dla terenów elementarnych oznaczonych symbolami literowymi **PEF**:

- 4) minimalna powierzchnia działek – 10000 m²;
- 5) minimalna szerokość frontów działek – 50 m;
- 6) kąty położenia granic działek w stosunku do pasa drogowego 90° z tolerancją $\pm 10^\circ$ oraz 180° z tolerancją $\pm 10^\circ$.

Ustalenia dotyczące szczególnych warunków zagospodarowania terenów oraz ograniczenia w ich użytkowaniu, w tym zakaz zabudowy

§ 11. Ustala się szczególne warunki zagospodarowania terenów i ograniczenia w ich użytkowaniu:

- 1) w granicach pasa ochrony funkcyjnej terenów wokół napowietrznej sieci elektroenergetycznej wysokiego napięcia 110 kV ustala się następujące zasady zabudowy i zagospodarowania terenu:
 - a) zagospodarowanie terenu oraz rozmieszczenie zabudowy dopuszczonej ustaleniami planu zgodnie z przepisami odrębnymi;
 - b) zakaz nasadzeń zieleni wysokiej;
- 2) urządzenia wytwarzające energię z odnawialnych źródeł energii, należy wyposażyć w zabezpieczenia, takie jak powłoki antyrefleksyjne zapobiegające oślepianiu użytkowników dróg publicznych wskutek olśnienia lub odbicia światła słonecznego lub samochodowego od paneli fotowoltaicznych.

Ustalenia dotyczące zasad modernizacji, rozbudowy i budowy systemów komunikacji

§ 12. Ustala się następujące zasady w zakresie systemów komunikacji:

- 1) plan obejmuje wybrane obszary na terenie gminy w związku z czym tereny objęte planem posiadają obsługę komunikacyjną z przyległych do planu dróg publicznych oraz dróg wewnętrznych;
- 2) powiązanie planu z układem komunikacyjnym w gminie odbywa się poprzez zlokalizowane w bezpośrednim sąsiedztwie planu drogi, które posiadają dalszy przebieg w obrębie gminy i powiązane są z systemem komunikacyjnym w gminie;
- 3) ustala się wskaźniki i zasady wyposażenia terenów w odpowiednią liczbę miejsc do parkowania, zapewniającą zaspokojenie potrzeb w zakresie parkowania i postoju samochodów:
 - a) w granicach terenów elementarnych oznaczonych w planie symbolem litrowym **PEF**: minimum 1 miejsce do parkowania na jeden teren elementarny;
 - b) wyznacza się następujące zasady oraz liczbę miejsc przeznaczonych na parkowanie pojazdów zaopatrzonych w kartę parkingową:
 - nie mniej niż 1 stanowisko – jeżeli liczba stanowisk wynosi 6–15;
 - nie mniej niż 2 stanowiska – jeżeli liczba stanowisk wynosi 16–40;
 - nie mniej niż 8% ogólnej liczby stanowisk, jeżeli ogólna liczba stanowisk wynosi więcej niż 40;

Ustalenia dotyczące zasad modernizacji, rozbudowy i budowy systemów infrastruktury technicznej

§ 13. 1. Ustala się następujące zasady w zakresie systemów infrastruktury technicznej:

- 1) powiązanie sieci infrastruktury technicznej z układem zewnętrznym odbywa się poprzez zlokalizowane w granicach planu lub w bezpośrednim sąsiedztwie planu sieci infrastruktury technicznej, które posiadają dalszy przebieg w obrębie gminy i powiązane są z gminnym systemem uzbrojenia terenu;
- 2) nakazuje się lokalizację nowych sieci infrastruktury technicznej, ich stref ochronnych i pasów ochrony funkcyjnej oraz stref kontrolowanych w granicach terenów elementarnych oznaczonych symbolami literowymi **PEF**;
- 3) dopuszcza się lokalizowanie sieci infrastruktury technicznej, stref ochronnych, pasów ochrony funkcyjnej i stref kontrolowanych w granicach terenów elementarnych oznaczonych symbolami literowymi **ZN** i **ZP** w przypadku, gdy lokalizacja tych sieci nie ogranicza oraz nie zmienia podstawowego przeznaczenia terenu elementarnego i nie narusza przepisów odrębnych z zakresu ochrony gruntów rolnych i leśnych;
- 4) dopuszcza się lokalizację przyłączy do sieci infrastruktury technicznej w granicach terenów elementarnych oznaczonych symbolami literowymi **PEF**;
- 5) w przypadku kolizji projektowanego zagospodarowania terenu z istniejącymi sieciami i urządzeniami infrastruktury technicznej należy je przebudować w kolidującym zakresie, zgodnie z obowiązującymi przepisami odrębnymi.
- 6) w granicach opracowania planu sieci infrastruktury technicznej należy wykonać jako podziemne lub napowietrzne.

2. Zasady z zakresu zaopatrzenia w wodę:

- 1) ustala się zaopatrzenie w wodę z sieci wodociągowej;
- 2) dopuszcza się zaopatrzenie w wodę z ujęć własnych zgodnie z przepisami odrębnymi;
- 3) ustala się zaopatrzenie w wodę dla potrzeb przeciwpożarowych z gminnej sieci wodociągowej lub poprzez indywidualny system zaopatrzenia w wodę, na zasadach określonych w przepisach odrębnych;
- 4) ustala się, iż sieć wodociągowa musi posiadać parametry techniczne gwarantujące zaopatrzenie w wodę istniejącej i projektowanej zabudowy oraz w razie potrzeb dla ochrony przeciwpożarowej;
 - a) nakazuje się wyposażenie projektowanej sieci wodociągowej w hydranty przeciwpożarowe według zasad określonych w przepisach odrębnych.

3. Zasady z zakresu odprowadzania i oczyszczania ścieków sanitarnych oraz odprowadzania wód opadowych i roztopowych:

- 1) ustala się odprowadzanie ścieków do sieci kanalizacji sanitarnej;

- a) ustala się, iż sieć kanalizacji sanitarnej musi posiadać parametry techniczne zapewniające odprowadzenie ścieków z istniejącej i projektowanej zabudowy;
 - 2) dopuszcza się odprowadzanie ścieków do zbiorników bezodpływowych lub do indywidualnych oczyszczalni ścieków zgodnie z przepisami odrębnymi;
 - 3) ustala się odprowadzanie wód opadowych i roztopowych z powierzchni utwardzonych do otwartej lub zamkniętej sieci kanalizacji deszczowej wyposażonej w niezbędne urządzenia podczyszczające, zgodnie z przepisami odrębnymi:
 - a) dopuszcza się odprowadzanie wcześniej oczyszczonych wód opadowych i roztopowych z powierzchni utwardzonych do gruntu w granicach własnej działki lub do ogólnodostępnych rowów melioracyjnych i przydrożnych, w sposób nie zagrażający środowisku oraz zasobom wód podziemnych, zgodnie z przepisami odrębnymi;
 - b) zakazuje się zmiany kierunku i natężenia odpływu wód opadowych lub roztopowych oraz kierunku odpływu wód ze źródeł ze szkodą dla gruntów sąsiednich, zgodnie z przepisami odrębnymi.
4. Zasady z zakresu zaopatrzenia w energię elektryczną:
- 1) adaptuje się zgodnie z rysunkiem planu istniejący przebieg napowietrznej sieci elektroenergetycznej wysokiego napięcia 110 kV;
 - 2) ustala się, iż zaopatrzenie w energię elektryczną należy realizować z sieci elektroenergetycznej, zachowując istniejące linie i urządzenia elektroenergetyczne: napowietrzne i doziemne linie o napięciu 15 kV; napowietrzne i doziemne linie o napięciu 0,4 kV; stacje transformatorowe 15/0,4 kV;
 - 3) ustala się, iż nowe sieci elektroenergetyczne należy wykonać jako podziemne lub napowietrzne na zasadach określonych w przepisach odrębnych.
5. Zasady z zakresu infrastruktury telekomunikacyjnej:
- 1) ustala się zaopatrzenie w zakresie telekomunikacji z sieci telekomunikacyjnej lub w sposób indywidualny;
 - 2) ustala się, iż sieci telekomunikacyjne należy lokalizować jako kablowe umieszczane doziemnie.
6. Zasady z zakresu zaopatrzenia w ciepło:
- 1) ustala się, iż zaopatrzenie w ciepło należy realizować indywidualnie;
 - 2) dopuszcza się ogrzewanie urządzeniami, które nie powoduje przekroczenia dopuszczalnych zawartości substancji szkodliwych w powietrzu zgodnie z obowiązującymi przepisami odrębnymi oraz energią elektryczną lub odnawialnymi źródłami energii o mocy nieprzekraczającej 500 kW, z wyłączeniem elektrowni wiatrowych.
7. Zasady z zakresu zaopatrzenia w gaz:
- 1) ustala się, iż zaopatrzenie w gaz należy realizować z sieci gazowej;
 - 2) dopuszcza się indywidualnie zaopatrzenie w gaz ze zbiorników na gaz, zgodnie z obowiązującymi przepisami odrębnymi.
8. Ustala się, iż gospodarkę odpadami należy realizować zgodnie z obowiązującymi przepisami odrębnymi oraz obowiązującymi w tym zakresie przepisami lokalnymi.

Stawki procentowe, na podstawie których ustala się opłatę, wynikającą ze wzrostu wartości nieruchomości w związku z uchwaleniem planu

§ 14. Ustala się wysokości stawek procentowych dla naliczania opłat z tytułu wzrostu wartości nieruchomości związanych z uchwaleniem niniejszego planu dla terenów elementarnych oznaczonych symbolami literowymi:

- 1) PEF – 30%;
- 2) pozostałe tereny elementarne – 1%.

Minimalne powierzchnie nowo wydzielonych działek budowlanych

§ 15. Ustala się następujące minimalne powierzchnie nowo wydzielonych działek budowlanych:

- 1) dla terenów elementarnych oznaczonych symbolem literowym **PEF**: 10000 m²;
- 2) dla terenów elementarnych nie wymienionych w pkt 1 minimalnej powierzchni nowo wydzielonej działki budowlanej nie ustala się.

Rozdział 4. USTALENIA SZCZEGÓŁOWE

JEDNOSTKA PLANISTYCZNA 1 – OBREB GEODEZYJNY SARNOWO - ZAŁĄCZNIK NR 1

Ustalenia dotyczące zasad kształtowania zabudowy oraz wskaźniki zagospodarowania terenu elementarnego oznaczonego symbolem literowym **PEF**

§ 16. Dla terenu elementarnego oznaczonego w planie symbolem cyfrowo-literowym

1.1PEF ustala się:

- 1) przeznaczenie terenu: teren elektrowni słonecznej;
- 2) zasady użytkowania i zagospodarowania terenu elementarnego:
 - a) w ramach przeznaczenia terenu dopuszcza się lokalizację urządzeń do wytwarzania, transformowania i magazynowania energii elektrycznej stanowiących kompletną instalację fotowoltaiczną w szczególności: paneli fotowoltaicznych montowanych na konstrukcjach wsporczych lub trackerach, przetwornic, rozdzielni elektrycznych, transformatorów, sieci i przyłączy elektroenergetycznych, obiektów kontenerowych do obsługi paneli fotowoltaicznych, magazynów energii, ogrodzeń terenu, monitoringu;
 - b) nieprzekraczalne linie zabudowy – zgodnie z rysunkiem planu, ustaleniami ogólnymi, przepisami odrębnymi;
- 3) wskaźniki zagospodarowania terenów elementarnych:
 - a) minimalny udział powierzchni biologicznie czynnej – 0,1;
 - b) maksymalny udział powierzchni zabudowy – 0,9;
 - c) minimalna nadziemna intensywność zabudowy – 0,001;
 - d) maksymalna nadziemna intensywność zabudowy – 0,9;
- 4) wysokość zabudowy: nie więcej niż 6 m;
- 5) usytuowanie, geometria i pokrycie dachów, kolorystyka zabudowy:
 - a) dachy płaskie;
 - b) kolorystyka obiektów budowlanych – zakazuje się stosowania jaskrawej, kontrastowej kolorystyki.

Ustalenia dotyczące zasad kształtowania zabudowy oraz wskaźniki zagospodarowania terenu elementarnego oznaczonego symbolem literowym **RN**

§ 17. Dla terenu elementarnego oznaczonego w planie symbolem cyfrowo – literowym **1.1RN** ustala się:

- 1) przeznaczenie podstawowe: teren rolniczy z zakazem zabudowy;
- 2) zasady użytkowania i zagospodarowania terenu elementarnego: zakazuje się lokalizacji zabudowy.

Ustalenia dotyczące zasad zagospodarowania terenu elementarnego oznaczonego symbolem literowym **WS**

§ 18. Dla terenu elementarnego oznaczonego w planie symbolem cyfrowo-literowym **1.1WS** ustala się:

- 1) przeznaczenie terenu: teren wód powierzchniowych śródlądowych;
- 2) zasady użytkowania i zagospodarowania terenów elementarnych:
 - a) zakazuje się zanieczyszczania śródlądowych wód powierzchniowych stojących;
 - b) ustala się zakaz realizacji nowych obiektów budowlanych z wyjątkiem urządzeń wodnych w rozumieniu przepisów odrębnych;
 - c) dopuszcza się realizację urządzeń wodnych.

JEDNOSTKA PLANISTYCZNA 2 – OBRĘB GEODEZYJNY ZAKRZEWO - ZAŁĄCZNIK NR 2
Ustalenia dotyczące zasad kształtowania zabudowy oraz wskaźniki zagospodarowania terenów elementarnych oznaczonych symbolem literowym PEF

§ 19. Dla terenów elementarnych oznaczonych w planie symbolami cyfrowo-literowymi

2.1PEF, 2.2PEF ustala się:

- 1) przeznaczenie terenu: teren elektrowni słonecznej;
- 2) zasady użytkowania i zagospodarowania terenu elementarnego:
 - a) w ramach przeznaczenia terenu dopuszcza się lokalizację urządzeń do wytwarzania, transformowania i magazynowania energii elektrycznej stanowiących kompletną instalację fotowoltaiczną w szczególności: paneli fotowoltaicznych montowanych na konstrukcjach wsporczych lub trackerach, przetwornic, rozdzielni elektrycznych, transformatorów, sieci i przyłączy elektroenergetycznych, obiektów kontenerowych do obsługi paneli fotowoltaicznych, magazynów energii, ogrodzeń terenu, monitoringu;
 - b) nieprzekraczalne linie zabudowy – zgodnie z rysunkiem planu, ustaleniami ogólnymi, przepisami odrębnymi;
- 3) wskaźniki zagospodarowania terenów elementarnych:
 - a) minimalny udział powierzchni biologicznie czynnej – 0,1;
 - b) maksymalny udział powierzchni zabudowy – 0,9;
 - c) minimalna nadziemna intensywność zabudowy – 0,001;
 - d) maksymalna nadziemna intensywność zabudowy – 0,9;
- 4) wysokość zabudowy: nie więcej niż 6 m;
- 5) usytuowanie, geometria i pokrycie dachów, kolorystyka zabudowy:
 - a) dachy płaskie;
 - b) kolorystyka obiektów budowlanych – zakazuje się stosowania jaskrawej, kontrastowej kolorystyki.

Ustalenia dotyczące zasad kształtowania zabudowy oraz wskaźniki zagospodarowania terenów elementarnych oznaczonych symbolem literowym RN

§ 20. Dla terenów elementarnych oznaczonych w planie symbolami cyfrowo – literowymi **2.1RN, 2.2RN, 2.3RN** ustala się:

- 1) przeznaczenie podstawowe: teren rolniczy z zakazem zabudowy;
- 2) zasady użytkowania i zagospodarowania terenu elementarnego: zakazuje się lokalizacji zabudowy.

Ustalenia dotyczące zasad zagospodarowania terenu elementarnego oznaczonego w planie symbolem literowym ZN

§ 21. Dla terenu elementarnego oznaczonego w planie symbolem cyfrowo – literowym **2.1ZN** ustala się:

- 1) przeznaczenie terenu: teren zieleni naturalnej;
- 2) zasady użytkowania i zagospodarowania terenów elementarnych:
 - a) zakazuje się niszczenia istniejącej zieleni jako ostoi bioróżnorodności;
 - b) zakazuje się lokalizacji obiektów budowlanych z zastrzeżeniem §13 ust. 1 pkt 3.

Ustalenia dotyczące zasad zagospodarowania terenów elementarnych oznaczonych w planie symbolem literowym ZP

§ 22. Dla terenów elementarnych oznaczonych w planie symbolami cyfrowo – literowymi **2.1ZP, 2.2ZP, 2.3ZP** ustala się:

- 1) przeznaczenie terenu: teren zieleni urządzonej;
- 2) zasady użytkowania i zagospodarowania terenów elementarnych:

- a) nakazuje się realizację nasadzeń zieleni wysokiej i niskiej z gatunków rodzimych;
- b) zakazuje się lokalizacji obiektów budowlanych z zastrzeżeniem §13 ust. 1 pkt 3.

POSTANOWIENIA KOŃCOWE

§ 23. 1. Wykonanie uchwały powierza się Wójtowi Kozłowa.

2. Uchwała wchodzi w życie po upływie 14 dni od dnia jej ogłoszenia w Dzienniku Urzędowym Województwa Warmińsko - Mazurskiego.


Przewodnicząca Rady Gminy

Barbara Krauze

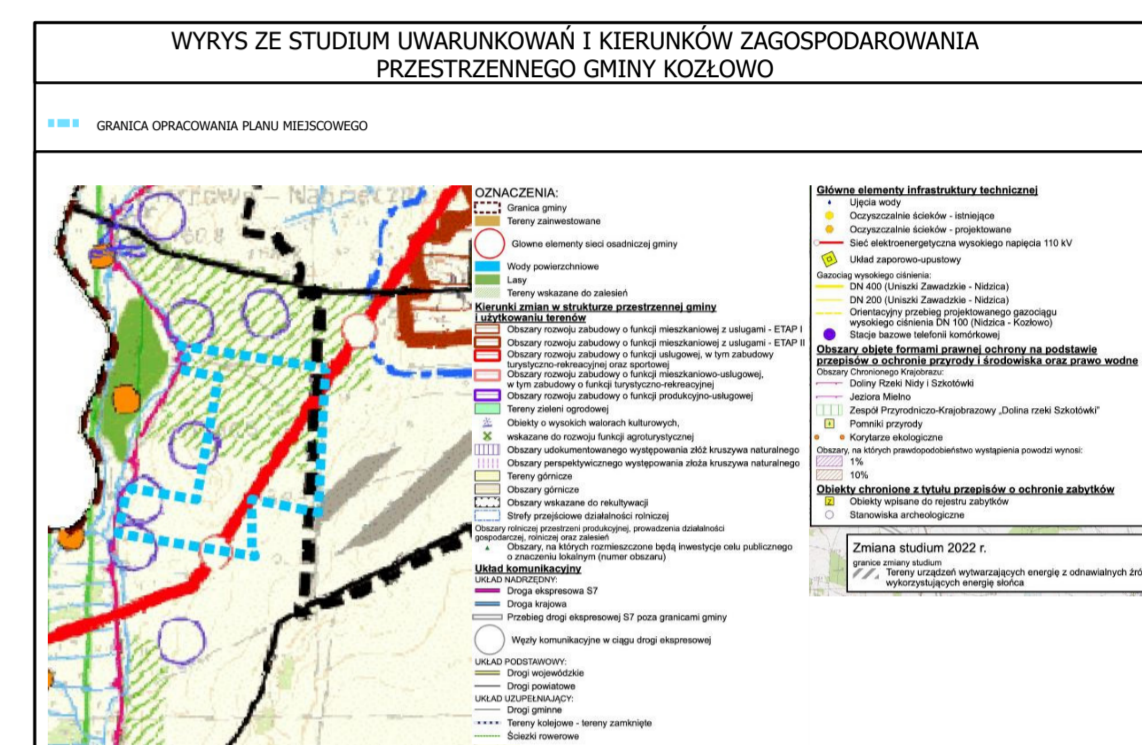
MIEJSCOWY PLAN ZAGOSPODAROWANIA PRZESTRZENNEGO W OBRĘBIE GEODEZYJNYM SARNOWO I ZAKRZEWO

ZAŁĄCZNIK NR 1 DO UCHWAŁY NR IX/49/2024 RADY GMINY W KOZŁOWIE Z DNIA 25 WRZEŚNIA 2024 R.

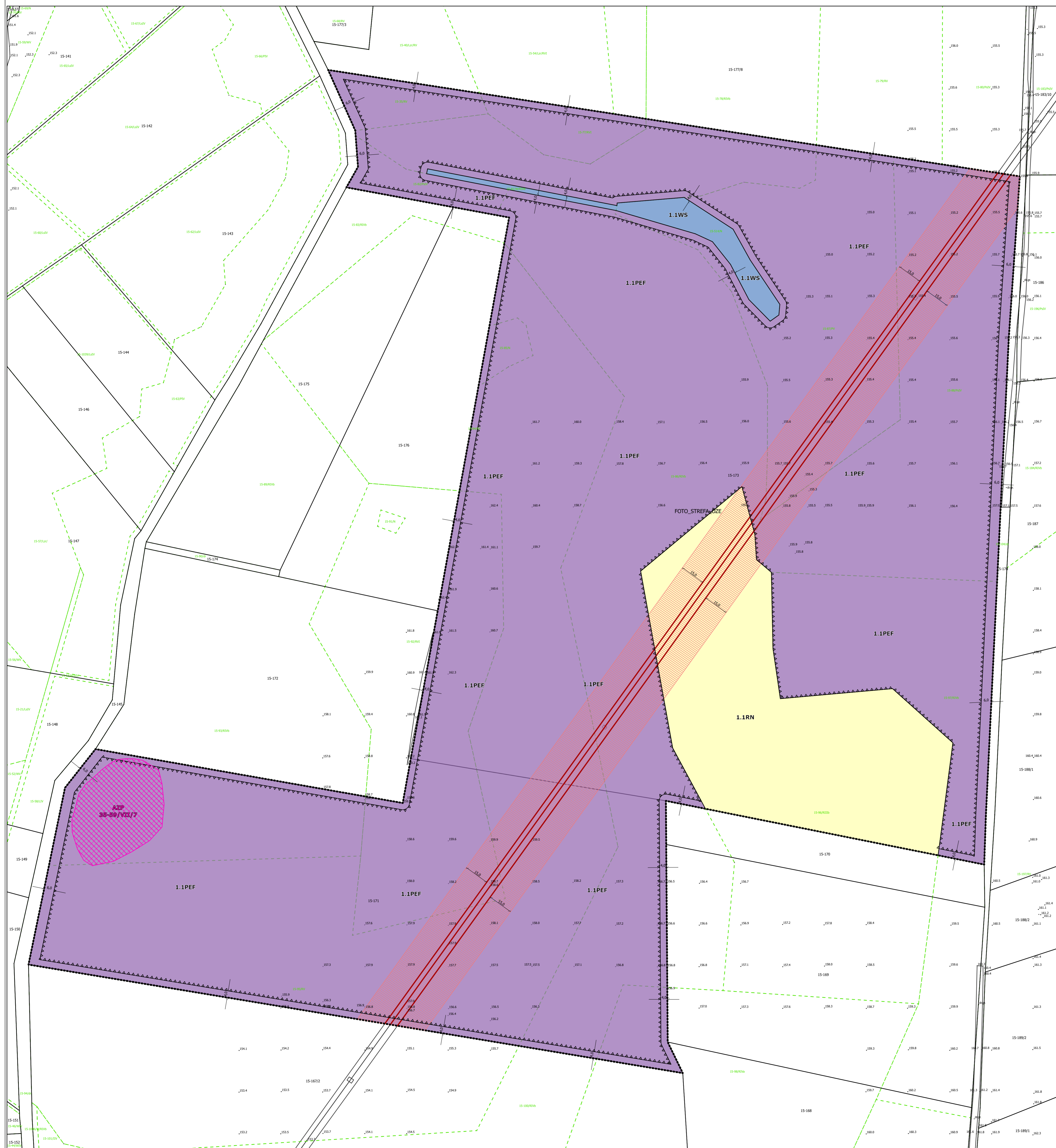
JEDNOSTKA PRZESTRZENNA 1 - OBRĘB GEODEZYJNY SARNOWO



SKALA 1:1000



- USTALENIA:**
- GRANICA TERENU OBJĘTEGO PLANEM MIEJSCOWYM
 - LINIA ROZGRANICZAJĄCA TERENY O RÓŻNYM PRZEZNACZENIU LUB RÓŻNYCH ZASADACH ZAGOSPODAROWANIA
 - ▲▲▲ NIEPRZEKAZALNA LINIA ZABUDOWY
 - WYMIAROWANIE PODANE W METRACH
 - PEF TEREN ELEKTROWNI SŁONECZNEJ
 - RN TEREN ROLNICZY Z ZAKAZEM ZABUDOWY
 - WS TEREN WÓD POWIERZCHNIOWYCH ŚRÓDLĄDOWYCH
- USTALENIA DOTYCZĄCE OBJEKTÓW I TERENÓW CHRONIONYCH NA PODSTAWIE PRZEPISÓW ODRĘBNYCH:**
- OBZAR OPRACOWANIA PLANU W CAŁOŚCI ZLOKALIZOWANY JEST W GRANICACH NASTĘPUJĄCYCH GŁÓWNYCH ZBIORNIKÓW WÓD PODZIEMNYCH:
- GŁÓWNY ZBIORNIK WÓD PODZIEMNYCH NR 214 - ZBIORNIK DZIAŁDOWO;
 - GŁÓWNY ZBIORNIK WÓD PODZIEMNYCH NR 215 - SUBNIECKA WARSZAWSKA;
- OBZAR STANOWISKA ARCHEOLOGICZNEGO AZP:
- NR OBZARU AZP
 - NR STANOWISKA ARCHEOLOGICZNEGO NA OBZARZE AZP
 - NR STANOWISKA ARCHEOLOGICZNEGO W MIEJSCOWOŚCI
- OZNACZENIA INFORMACYJNE:**
- OŚ NAPIĘTRZNEJ LINII WYSOKIEGO NAPIĘCIA
 - PAS OCHRONY FUNKCYJNEJ TERENÓW WOKÓŁ SIECI ELEKTROENERGETYCZNEJ WYSOKIEGO NAPIĘCIA 110 KV




UKŁAD WSPÓLRZĘDNYCH:
układ współrzędnych 2000 (strefa VII) - EPSG 2178

ŹRÓDŁO DANYCH:
Starostwo Powiatowe w Nidzicy
ul. Traugutta 23
13-100 Nidzica

MIEJSCOWY PLAN ZAGOSPODAROWANIA PRZESTRZENNEGO W OBRĘBIE GEODEZYJNYM SARNOWO I ZAKRZEWO

ZAŁĄCZNIK NR 2 DO UCHWAŁY NR IX/49/2024 RADY GMINY W KOZŁOWIE Z DNIA 25 WRZEŚNIA 2024 R.
JEDNOSTKA PRZESTRZENNA 2 - OBRĘB GEODEZYJNY ZAKRZEWO



SKALA 1:1000



- USTALENIA:**
- GRANICA TERENU OBJĘTEGO PLANEM MIEJSCOWYM
 - LINIA ROZGRANICZAJĄCA TERENY O RÓŻNYM PRZEZNACZENIU LUB RÓŻNYCH ZASADACH ZAGOSPODAROWANIA
 - Nieprzekraczalna linia zabudowy
 - WYMIAROWANIE PODANE W METRACH
 - PEF TEREN ELEKTROWNI ŚLONECZNEJ
 - RN TEREN ROLNICTWA Z ZAKAZEM ZABUDOWY
 - ZN TEREN ZIELENI NATURALNEJ
 - ZP TEREN ZIELENI URZĄDZONEJ
- USTALENIA DOTYCZĄCE OBIEKTÓW I TERENÓW CHRONIONYCH NA PODSTAWIE PRZEPISÓW ODRĘBNYCH:**
- OBZAR OPRACOWANIA PLANU W CAŁOŚCI ZLOKALIZOWANY JEST W GRANICACH NASTĘPUJĄCYCH GŁÓWNYCH ZBIORNIKÓW WÓD PODZIEMNYCH:
- GŁÓWNY ZBIORNIK WÓD PODZIEMNYCH NR 214 - ZBIORNIK DZIAŁDOWO;
 - GŁÓWNY ZBIORNIK WÓD PODZIEMNYCH NR 215 - SUBNIECKA WARSZAWSKA

UKŁAD WSPÓRZĘDNYCH:
układ współrzędnych 2000 (strefa VII) - EPSG 2178

ŹRÓDŁO DANYCH:
Starostwo Powiatowe w Nidzicy
ul. Traugutta 23
13-100 Nidzica

Załącznik Nr 3 do Uchwały
nr IX/49/2024
Rady Gminy w Kozłowie
z dnia 25.09.2024 r.

**ROZSTRZYGNIĘCIE O SPOSOBIE ROZPATRZENIA UWAG DO PROJEKTU MIEJSCOWEGO PLANU ZAGOSPODAROWANIA
PRZESTRZENNEGO W OBRĘBIE GEODEZYJNYM SARNOWO I ZAKRZEWO, GMINA KOZŁOWO**

Na podstawie art. 20 ust. 1 ustawy z dnia 27 marca 2003 r. o planowaniu i zagospodarowaniu przestrzennym (t.j. Dz. U. z 2024 r. poz. 1130) Rada Gminy w Kozłowie rozstrzyga, co następuje:

L. p.	Data wpływu uwagi	Nazwisko i imię, nazwa jednostki organizacyjnej i adres zgłaszającego uwagi	Treść uwagi	Oznaczenie nieruchomości, której dotyczy uwaga	Ustalenia projektu planu dla nieruchomości, której dotyczy uwaga	Rozstrzygnięcie Wójta w sprawie rozpatrzenia uwagi		Rozstrzygnięcie Rady Gminy w Kozłowie		Uwagi
						uwaga uwzględniona	uwaga nieuwzględniona	uwaga uwzględniona	uwaga nieuwzględniona	
1	2	3	4	5	6	7	8	9	10	11
WYŁOŻENIE - od 21 czerwca 2024 r. do 13 lipca 2024 r.										
W wyznaczonym terminie tj. do dnia 29 lipca 2024 r. nie wpłynęła żadna uwaga do wyłożonego projektu planu miejscowego.										

Załącznik Nr 4 do
Uchwały Nr IX/49/2024
Rady Gminy w Kozłowie
z dnia 25.09.2024 r.

Rozstrzygnięcie sposobu realizacji oraz zasad finansowania inwestycji z zakresu infrastruktury technicznej należących do zadań własnych Gminy Kozłowo

Na podstawie art. 20 ust. 1 ustawy z dnia 27 marca 2003 r. o planowaniu i zagospodarowaniu przestrzennym (t.j. Dz.U. z 2024 r. poz. 1130) Rada Gminy w Kozłowie rozstrzyga, co następuje:

§ 1.

Inwestycje z zakresu infrastruktury technicznej należące do zadań własnych gminy to budowa sieci wodociągowej i kanalizacyjnej.

§ 2.

1. Zadania z zakresu budowy sieci wodociągowej i kanalizacyjnej finansowane będą na podstawie aktualnie obowiązujących przepisów ustawy o zbiorowym zaopatrzeniu w wodę i zbiorowym odprowadzaniu ścieków z budżetu Gminy oraz dotacji z funduszy ochrony środowiska i funduszy unijnych lub na podstawie porozumień z innymi podmiotami.

2. Zadania z zakresu budowy sieci elektroenergetycznych finansowane będą na podstawie aktualnie obowiązujących przepisów ustawy Prawo Energetyczne. Inwestycje z zakresu przesyłania i dystrybucji energii elektrycznej realizowane będą w sposób określony w aktualnie obowiązujących przepisach Prawa Energetycznego.

Załącznik Nr 5 do uchwały Nr IX/49/2024

Rady Gminy w Kozłowie

z dnia 25 września 2024 r.

Zalacznik5.xml

Dane przestrzenne, o których mowa w art. 67a ust. 3 i 5 ustawy z dnia 27 marca 2003 r. o planowaniu i zagospodarowaniu przestrzennym (j.t. Dz.U. z 2020 r. poz. 293 z późn. zm.) ujawnione zostaną po kliknięciu w ikonę

Uzasadnienie

do uchwały w sprawie uchwalenia miejscowego planu zagospodarowania przestrzennego w obrębie geodezyjnym Sarnowo i Zakrzewo, gmina Kozłowo

Projekt planu został sporządzony na podstawie Uchwały Nr LXII/460/2022 Rady Gminy w Kozłowie z dnia 16 września 2022 r. w sprawie przystąpienia do sporządzenia miejscowego planu zagospodarowania przestrzennego w obrębie geodezyjnym Sarnowo i Zakrzewo, gmina Kozłowo oraz Uchwały Nr XXXIII/578/20232 Rady Gminy w Kozłowie z dnia 18 sierpnia 2023 r. w sprawie zmiany Uchwały Nr LXII/460/2022 Rady Gminy w Kozłowie z dnia 16 września 2022 r. w sprawie przystąpienia do sporządzenia miejscowego planu zagospodarowania przestrzennego w obrębie geodezyjnym Sarnowo i Zakrzewo, gmina Kozłowo.

Granicami niniejszego projektu planu zostały objęte obszary o łącznej powierzchni około 19 ha, położone w obrębach geodezyjnych Sarnowo i Zakrzewo w gminie Kozłowo. Zgodnie z art. 15 ust. 1 ustawy z dnia 27 marca 2003 r. o planowaniu i zagospodarowaniu przestrzennym (Dz. U. z 2024 r. poz. 1130) przy sporządzaniu ww. planu, uwzględniono:

I. WYMAGANIA WYNIKAJĄCE Z ART. 1 UST. 2:

1) wymagania ładu przestrzennego, w tym urbanistyki i architektury

W projekcie planu uwzględniono wymagania ładu przestrzennego, w tym urbanistyki i architektury poprzez określenie: linii rozgraniczających tereny o różnym przeznaczeniu i różnych zasadach zagospodarowania, nieprzekraczalnych linii zabudowy, funkcji terenów, rodzaju i kolorystyki materiałów użytych do wykonania zabudowy, a także sposobu ich rozmieszczenia na działce oraz parametrów technicznych i wskaźników urbanistycznych dotyczących gabarytów obiektów.

Teren elementarny wyodrębniony liniami rozgraniczającymi w miejscowym planie został wyznaczony w oparciu o obowiązujące Studium Uwarunkowań i Kierunków Zagospodarowania Przestrzennego oraz inwentaryzację terenu objętego planem, w tym również najbliższego sąsiedztwa. Inwentaryzacja przeprowadzona była w fazie początkowej przystąpienia do realizacji prac nad planem.

Przy ustalaniu funkcji terenu kierowano się potrzebami rozwojowymi Gminy Kozłowo, głównie w zakresie rozwoju terenów elektrowni słonecznej. Mając na względzie podstawowy cel planowania przestrzennego jakim jest ochrona ładu przestrzennego, w granicach terenów inwestycyjnych wyznaczono linie zabudowy.

Linie zabudowy od strony dróg wyznaczone zostały w oparciu o obowiązujące przepisy odrębne. Oprócz kształtowania linii zabudowy w celu ochrony ładu przestrzennego w planie miejscowym uwzględnione zostały również parametry techniczne i wskaźniki dla zabudowy. Określane były na podstawie szczegółowej inwentaryzacji i analiz przestrzennych istniejącej zabudowy zlokalizowanej w sąsiedztwie obszaru objętego planem oraz specyfiki zabudowy związanej z elektrowniami słonecznymi.

2) walory architektoniczne i krajobrazowe

W projekcie planu uwzględniono walory architektoniczne i krajobrazowe poprzez zasady kształtowania zabudowy i zagospodarowania terenu, w szczególności odnoszących się do: rozmieszczenia obiektów budowlanych, ustaleń parametrów technicznych w tym: geometrii dachów, maksymalnej wysokości, maksymalnej powierzchni zabudowy, maksymalnej i minimalnej intensywności zabudowy, minimalnego udziału powierzchni biologicznie czynnej.

3) wymagania ochrony środowiska, w tym gospodarowania wodami i ochrony gruntów rolnych i leśnych

W projekcie planu uwzględniono wymagania ochrony środowiska w tym również dotyczące gospodarowania wodami i ochrony gruntów rolnych i leśnych poprzez ustalenia odnoszące się do ochrony elementów środowiska tj. gruntów i ziemi, powietrza, wody, wód gruntowych oraz zieleni. W szczególności w planie miejscowym wprowadzono następujące zasady:

a) wskazanie, że obszar planu w całości położony jest w granicach głównych zbiorników wód podziemnych nr 214 – Zbiornik Działdowo oraz nr 215 – Subniecka Warszawska. Ochrona zbiorników zgodnie z przepisami odrębnymi;

b)zakaz wprowadzania nieoczyszczonych ścieków z placów uszczelnionych do wód powierzchniowych i gruntu;

c)zakaz wprowadzania do gleby substancji mogących negatywnie wpływać na jakość wód podziemnych;

d)zakaz zmiany kierunku i natężenia odpływu wód opadowych lub roztopowych oraz kierunku odpływu wód ze źródeł ze szkodą dla gruntów sąsiednich, zgodnie z przepisami odrębnymi,

e)nakaz utrzymania sieci melioracyjnych i drenażowych w należytym stanie technicznym umożliwiającym zachowanie drożności poprzez ich ochronę przed zanieczyszczeniem, zarastaniem i zasypywaniem, zgodnie z przepisami odrębnymi;

f)dopuszczenie możliwości przebudowy oraz skanalizowania sieci melioracyjnych i drenażowych zgodnie z przepisami odrębnymi;

g)nakaz by uciążliwości generowane przez instalacje OZE mieściły się w granicach terenów elementarnych oznaczonych symbolem literowym PEF;

h)zakaz w granicach planu lokalizacji przedsięwzięć mogących zawsze znacząco oddziaływać na środowisko w rozumieniu przepisów odrębnych z zakresu ochrony środowiska za wyjątkiem inwestycji celu publicznego z zakresu łączności publicznej, komunikacji i infrastruktury technicznej;

i)dopuszczenie lokalizacji przedsięwzięć mogących potencjalnie znacząco oddziaływać na środowisko w rozumieniu przepisów odrębnych z zakresu ochrony środowiska, w przypadku gdy wykonana ocena oddziaływania na środowisko wykazała brak znaczącego negatywnego oddziaływania na środowisko;

j)zakaz lokalizacji zakładów o zwiększonym lub dużym ryzyku wystąpienia poważnej awarii przemysłowej, o których mowa w przepisach odrębnych;

Wskazano również, że obszar objęty planem miejscowym nie jest położony w granicach form ochrony przyrody wyznaczonych na podstawie przepisów odrębnych.

Dodatkowo w celu ochrony zieleni wprowadzono w ustaleniach planu obowiązek zachowania minimalnej powierzchni biologicznie czynnej.

W zakresie ochrony i zasad kształtowania krajobrazu ustalono nakaz realizacji nowej zabudowy zgodnie ze wskaźnikami kształtowania zabudowy określonymi w ustaleniach szczegółowych planu.

Dodatkowo w granicach planu nie zachodziły przesłanki wymagające przeprowadzenia procedury uzyskania zgody na zmianę przeznaczenia gruntów rolnych i leśnych na cele nierolnicze i nieleśne.

4)wymagania ochrony dziedzictwa kulturowego i zabytków oraz dóbr kultury współczesnej

W granicach planu występuje stanowisko archeologiczne ujęte w gminnej ewidencji zabytków. W odniesieniu do ww. zabytku archeologicznego ustalono, iż prowadzenie badań i robót budowlanych oraz podejmowanie innych działań odbywać się ma na zasadach określonych w przepisach odrębnych dotyczących ochrony zabytków i opieki nad zabytkami.

Ponadto w granicach planu nie występują zabytki nieruchome oraz obszary krajobrazów kulturowych.

5)wymagania ochrony zdrowia oraz bezpieczeństwa ludzi i mienia, a także potrzeby osób niepełnosprawnych

W zakresie bezpieczeństwa ludzi i mienia, na podstawie stanowisk organów opiniujących i uzgadniających projekt w zakresie zagrożeń powodziowych i osuwania się mas ziemnych, w zapisach planu wskazano, iż w granicach obszaru planu:

-nie występują obszary szczególnego zagrożenia powodzią;

-nie występują obszary osuwania się mas ziemnych;

-nie występują tereny górnicze.

Ponadto w planie miejscowym zawarto zapisy ustalające minimalne wskaźniki wyposażenia terenów elementarnych w liczbę miejsc do parkowania, zapewniającą zaspokojenie potrzeb w zakresie parkowania i postoju samochodów.

6)walory ekonomiczne przestrzeni

Przy opracowaniu projektu planu uwzględniono walory ekonomiczne przestrzeni w szczególności uwzględniając potencjał rozwojowy obszaru planu, a także możliwości zabudowy i zagospodarowania terenu.

Stawkę procentową, na podstawie której ustala się opłatę, wynikającą ze wzrostu wartości nieruchomości w związku z uchwaleniem planu ustalono na poziomie 30 % dla terenów elementarnych oznaczonych symbolem literowym PEF oraz 1 % dla pozostałych terenów elementarnych.

7) prawo własności

Projekt planu sporządzany był z poszanowaniem prawa własności, a przy wyznaczaniu funkcji terenu oraz zasad zagospodarowania terenu wzięto pod uwagę interesy osób trzecich. Ustalenia planu nie ingerują w sferę praw nabytych, określają jednak zasady dla nowo powstających obiektów. Dodatkowo dotyczą również obiektów, w ramach których prowadzone będą prace budowlane. Ponadto autorom realizującym plan przyświecała generalna zasada, aby interes potencjalnego inwestora pozostawał w zgodzie z potrzebą zrównoważonej polityki planistycznej, koniecznością ochrony nieruchomości sąsiednich i ich właścicieli oraz potrzebami ochrony środowiska, tym samym nie naruszając zasady proporcjonalności.

8) potrzeby obronności i bezpieczeństwa państwa

W obszarze planu nie znajdują się obiekty i tereny, dla których konieczne byłoby ustalenie szczegółowych warunków wynikających z potrzeb obronności i bezpieczeństwa państwa.

W procedurze sporządzania projektu planu, w zakresie dotyczącym obronności i bezpieczeństwa państwa, wystąpiono o jego uzgodnienie między innymi do: Wojewódzkiego Sztabu Wojskowego, Oddziału Straży Granicznej, Agencji Bezpieczeństwa Wewnętrznego, oraz Komendanta Komendy Wojewódzkiej Policji.

9) potrzeby interesu publicznego

W granicach planu nie występują obszary przestrzeni publicznej wyznaczone zgodnie z obowiązującymi przepisami odrębnymi.

10) potrzeby w zakresie rozwoju infrastruktury technicznej, w szczególności sieci szerokopasmowych

W projekcie planu potrzeby w zakresie rozwoju infrastruktury technicznej ustalone zostały w §13. W szczególności określono zasady modernizacji, rozbudowy i budowy systemów infrastruktury technicznej. Przedmiotowy plan swoimi granicami nie obejmuje żadnych dróg.

11) zapewnienie udziału społeczeństwa w pracach nad miejscowym planem zagospodarowania przestrzennego w tym przy użyciu środków komunikacji elektronicznej

Informacje o podjęciu Uchwały Nr LXII/460/2022 Rady Gminy w Kozłowie z dnia 16 września 2022 r. w sprawie przystąpienia do sporządzenia miejscowego planu zagospodarowania przestrzennego w obrębie geodezyjnym Sarnowo i Zakrzewo, gmina Kozłowo oraz Uchwały Nr XXXIII/578/20232 Rady Gminy w Kozłowie z dnia 18 sierpnia 2023 r. w sprawie zmiany Uchwały Nr LXII/460/2022 Rady Gminy w Kozłowie z dnia 16 września 2022 r. w sprawie przystąpienia do sporządzenia miejscowego planu zagospodarowania przestrzennego w obrębie geodezyjnym Sarnowo i Zakrzewo, gmina Kozłowo. podano do publicznej wiadomości w formie: obwieszczenia umieszczonego na tablicy ogłoszeń Urzędu Gminy w Kozłowie oraz ogłoszenia prasowego. Wskazano tam, że wnioski do planu należy składać na piśmie na adres: Urzędu Gminy w Kozłowie, ul. Mazurska 3, 13 – 124 Kozłowo.

W toku prac nad planem zgodnie z ustawą o planowaniu i zagospodarowaniu przestrzennym przeprowadzona również została procedura wyłożenia planu do publicznego wglądu: w dniach od 21 czerwca 2024 r. do 13 lipca 2024 r., a także zorganizowana w tym czasie dyskusja publiczna (24 czerwca 2024 r.) dotycząca rozwiązań planistycznych zawartych w projekcie niniejszego dokumentu. W czasie wyznaczonym na składanie uwag do projektu miejscowego planu (tj. do dnia 29 lipca 2024 r.) nie wpłynęła żadna uwaga do projektu planu.

12) zachowanie jawności i przejrzystości procedur planistycznych

Procedura planistyczna prowadzona jest zgodnie z ustawą z dnia 27 marca 2003 r. o planowaniu i zagospodarowaniu przestrzennym (Dz. U. z 2024 r. poz. 1130). Równolegle prowadzona jest strategiczna ocena oddziaływania na środowisko sporządzanego projektu planu na podstawie ustawy z dnia

3 października 2008 r. o udostępnieniu informacji o środowisku i jego ochronie, udziale społeczeństwa w ochronie środowiska oraz o ocenach oddziaływania na środowisko (Dz. U. z 2024 r. poz. 1112).

13) potrzebę zapewnienia odpowiedniej ilości i jakości wody, do celów zaopatrzenia ludności

W projekcie planu potrzeby zapewnienia odpowiedniej ilości i jakości wody zapisano w przepisach dotyczących rozwoju infrastruktury technicznej w §13. W szczególności określono zasady modernizacji, rozbudowy i budowy systemów infrastruktury technicznej.

II. WYMAGANIA WYNIKAJĄCE Z ART. 1 UST. 3

Przy ustaleniu przeznaczenia terenów oraz zasad zagospodarowania terenu i możliwości jego zabudowy, a także podczas określania parametrów technicznych i wskaźników urbanistycznych, wzięto pod uwagę interes publiczny i interesy osób prywatnych, a także prawo własności. Kierowano się w szczególności potrzebami rozwojowymi Gminy Kozłowo w zakresie umożliwienia rozwoju terenów zabudowy związanej z elektrowniami słonecznymi w obrębach Sarnowo oraz Zakrzewo.

III. WYMAGANIA WYNIKAJĄCE Z ART. 1 UST. 4

Sporządzając projekt planu wzięto pod uwagę oszczędne i racjonalne gospodarowanie przestrzenią. Uwzględniono w szczególności możliwości rozwojowe obszaru objętego planem.

IV. ZGODNOŚĆ Z WYNIKAMI ANALIZY ZMIAN W ZAGOSPODAROWANIU PRZESTRZENNYM GMINY

Rada Gminy w Kozłowie w dniu 17 marca 2017 r. przyjęła Uchwałę Nr XXI/228/2017 w sprawie: oceny aktualności studium uwarunkowań i kierunków zagospodarowania przestrzennego gminy Kozłowo oraz miejscowych planów zagospodarowania przestrzennego gminy Kozłowo. Dokument ten dopuszcza możliwość realizacji planu miejscowego na danym terenie. Wnioski płynące z analizy wskazują, że w systemie planowania przestrzennego w Gminie Kozłowo zakłada się, że zmiany obowiązujących planów miejscowych oraz sporządzanie nowych dokumentów realizowane będą w oparciu o aktualne potrzeby, w tym także ważny interes społeczny, cele publiczne, zmiany w przepisach prawa oraz zmiany wynikające ze złożonych wniosków.

V. WYMAGANIA DOTYCZĄCE UNIWERSALNEGO PROJEKTOWANIA

W projekcie potrzebę dostosowania obiektów budowlanych i zagospodarowania terenu do osób ze szczególnymi potrzebami zawarto w §5. Dodatkowo w §12 wyznaczono zasady oraz liczbę miejsc przeznaczonych na parkowanie pojazdów zaopatrzonych w kartę parkingową.

VI. WPLYW NA FINANSE PUBLICZNE

Wpływ ustaleń planu na finanse publiczne został przedstawiony w prognozie skutków finansowych uchwalenia miejscowego planu zagospodarowania przestrzennego.