



DZIENNIK URZĘDOWY

WOJEWÓDZTWA WARMIŃSKO-MAZURSKIEGO

Olsztyn, dnia środa, 3 grudnia 2025 r.

Poz. 4559

UCHWAŁA NR XVII.167.2025 RADY MIASTA EŁKU

z dnia 26 listopada 2025 r.

w sprawie nadania nazw ulicom

Na podstawie art. 18 ust. 2 pkt 13 ustawy z dnia 8 marca 1990 r. o samorządzie gminnym (Dz. U. z 2025 r. poz. 1153) uchwała się, co następuje:

§ 1. 1. Ulicy przebiegającej przez nieruchomości będące własnością gminy Miasto Ełk, oznaczone w obrębie 0001 Ełk 1 nr: 14/5, 14/7, 3/2, 15/19, nadaje się nazwę **11 Listopada**.

2. Lokalizację ulicy określa załącznik nr 1 do uchwały.

§ 2. 1. Ulicy przebiegającej przez nieruchomość będącą własnością gminy Miasto Ełk, oznaczoną w obrębie 0001 Ełk 1 nr 388, nadaje się nazwę **3 Maja**.

2. Lokalizację ulicy określa załącznik nr 2 do uchwały.

§ 3. 1. Ulicy przebiegającej przez nieruchomość będącą własnością gminy Miasto Ełk, oznaczoną w obrębie 0001 Ełk 1 nr 436, nadaje się nazwę **Armii Krajowej**.

2. Lokalizację ulicy określa załącznik nr 3 do uchwały.

§ 4. 1. Ulicy przebiegającej przez nieruchomość będącą własnością gminy Miasto Ełk, oznaczoną w obrębie 0001 Ełk 1 nr 284, nadaje się nazwę **Gdańska**.

2. Lokalizację ulicy określa załącznik nr 4 do uchwały

§ 5. 1. Ulicy przebiegającej przez nieruchomości będące własnością gminy Miasto Ełk, oznaczone w obrębie 0001 Ełk 1 nr: 187/4, 192/3, 191/9, 211/2, nadaje się nazwę **marsz. Józefa Piłsudskiego**.

2. Lokalizację ulicy określa załącznik nr 5 do uchwały.

§ 6. 1. Ulicy przebiegającej przez nieruchomości będące własnością gminy Miasto Ełk, oznaczone w obrębie 0001 Ełk 1 nr: 140/12, 828, 827/7, nadaje się nazwę **Wileńska**.

2. Lokalizację ulicy określa załącznik nr 6 do uchwały.

§ 7. 1. Ulicy przebiegającej przez nieruchomości będące własnością gminy Miasto Ełk, oznaczone w obrębie 0001 Ełk 1 nr: 829/48, 829/90, 829/41, 147/1, 829/44, 829/49, 829/45, 829/42, 829/58, nadaje się nazwę **Grodzińska**.

2. Lokalizację ulicy określa załącznik nr 7 do uchwały.

§ 8. 1. Ulicy przebiegającej przez nieruchomość będącą własnością gminy Miasto Ełk, oznaczoną w obrębie 0001 Ełk 1 nr 255, nadaje się nazwę **por. Władysława Świackiego "Sępa"**.

2. Lokalizację ulicy określa załącznik nr 8 do niniejszej uchwały.

§ 9. 1. Ulicy przebiegającej przez nieruchomości będące własnością gminy Miasto Ełk, oznaczone w obrębie 0002 Ełk 2 nr: 1232/1, 1253/4, nadaje się nazwę **gen. Zygmunta Podhorskiego**.

2. Lokalizację ulicy określa załącznik nr 9 do uchwały.

§ 10. 1. Ulicy przebiegającej przez nieruchomości będące własnością gminy Miasto Ełk, oznaczone w obrębie 0002 Ełk 2 nr: 1228/3, 1228/5, 1229/6, 1234/17, 1221/4, 1226/3, 1234/18, nadaje się nazwę **mjr. Jana Piwnika "Ponurego"**.

2. Lokalizację ulicy określa załącznik nr 10 do uchwały.

§ 11. 1. Ulicy przebiegającej przez nieruchomości będące własnością gminy Miasto Ełk, oznaczone w obrębie 0002 Ełk 2 nr: 1215/1, 1217/4, 2226, nadaje się nazwę **gen. Leopolda Okulickiego**.

2. Lokalizację ulicy określa załącznik nr 11 do uchwały.

§ 12. 1. Ulicy przebiegającej przez nieruchomości będące własnością gminy Miasto Ełk, oznaczone w obrębie 0002 Ełk 2 nr: 1215/4, 1214, 1236/3, 1261/6, 1261/8, 2215/17, nadaje się nazwę **gen. Bora-Komorowskiego**.

2. Lokalizację ulicy określa załącznik nr 12 do uchwały.

§ 13. 1. Ulicy przebiegającej przez nieruchomość będącą własnością gminy Miasto Ełk, oznaczoną w obrębie 0002 Ełk 2 nr 1548, nadaje się nazwę **Lwowska**.

2. Lokalizację ulicy określa załącznik nr 13 do uchwały.

§ 14. 1. Ulicy przebiegającej przez nieruchomości będące własnością gminy Miasto Ełk, oznaczone w obrębie 0002 Ełk 2 nr: 1403, 1523, nadaje się nazwę **Krakowska**.

2. Lokalizację ulicy określa załącznik nr 14 do uchwały.

§ 15. 1. Ulicy przebiegającej przez nieruchomość będącą własnością gminy Miasto Ełk, oznaczoną w obrębie 0002 Ełk 2 nr 1614/2, nadaje się nazwę **Augustowska**.

2. Lokalizację ulicy określa załącznik nr 15 do uchwały.

§ 16. 1. Ulicy przebiegającej przez nieruchomość będącą własnością gminy Miasto Ełk, oznaczoną w obrębie 0002 Ełk 2 nr 1757, nadaje się nazwę **Owocowa**.

2. Lokalizację ulicy określa załącznik nr 16 do uchwały.

§ 17. 1. Ulicy przebiegającej przez nieruchomości będące własnością gminy Miasto Ełk, oznaczone w obrębie 0003 Ełk 3 nr: 3831/1, 3830/1, 3739/1, 3383/21, 3383/19, 3383/14, nadaje się nazwę **Jana Pawła II**.

2. Lokalizację ulicy określa załącznik nr 17 do uchwały.

§ 18. Traci moc:

- 1) uchwała nr X/39/89 Miejskiej Rady Narodowej z dnia 21 grudnia 1989 r. w sprawie zmiany nazw ulic w mieście;
- 2) uchwała nr VIII/38/90 Rady Miejskiej w Ełku z dnia 17 października 1990 r. w sprawie zmiany nazw ulic w mieście.

§ 19. Uchwała wchodzi w życie po upływie 14 dni od dnia ogłoszenia w Dzienniku Urzędowym Województwa Warmińsko-Mazurskiego.

Przewodniczący Rady Miasta Ełku
Michał Tyszkiewicz

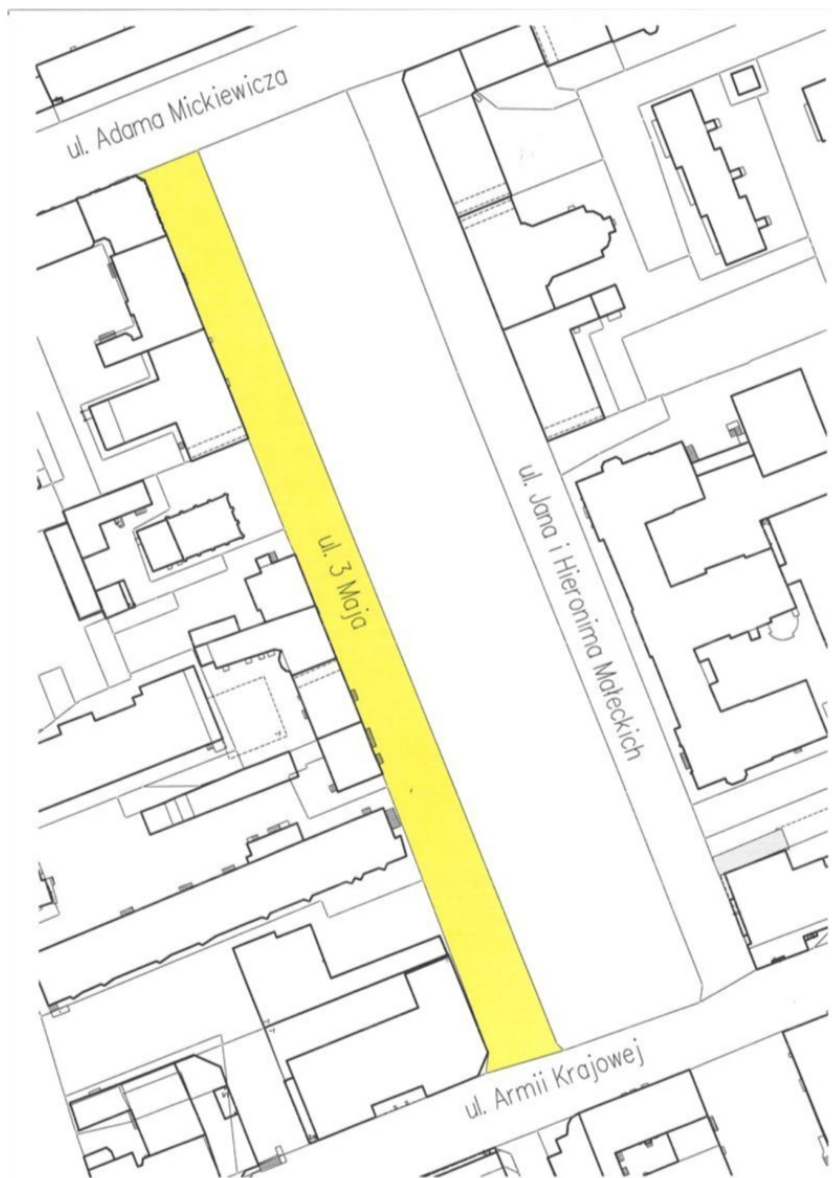
Załącznik Nr 1 do uchwały Nr XVII.167.2025
Rady Miasta Ełku
z dnia 26 listopada 2025 r.

przebieg ul. 11 Listopada



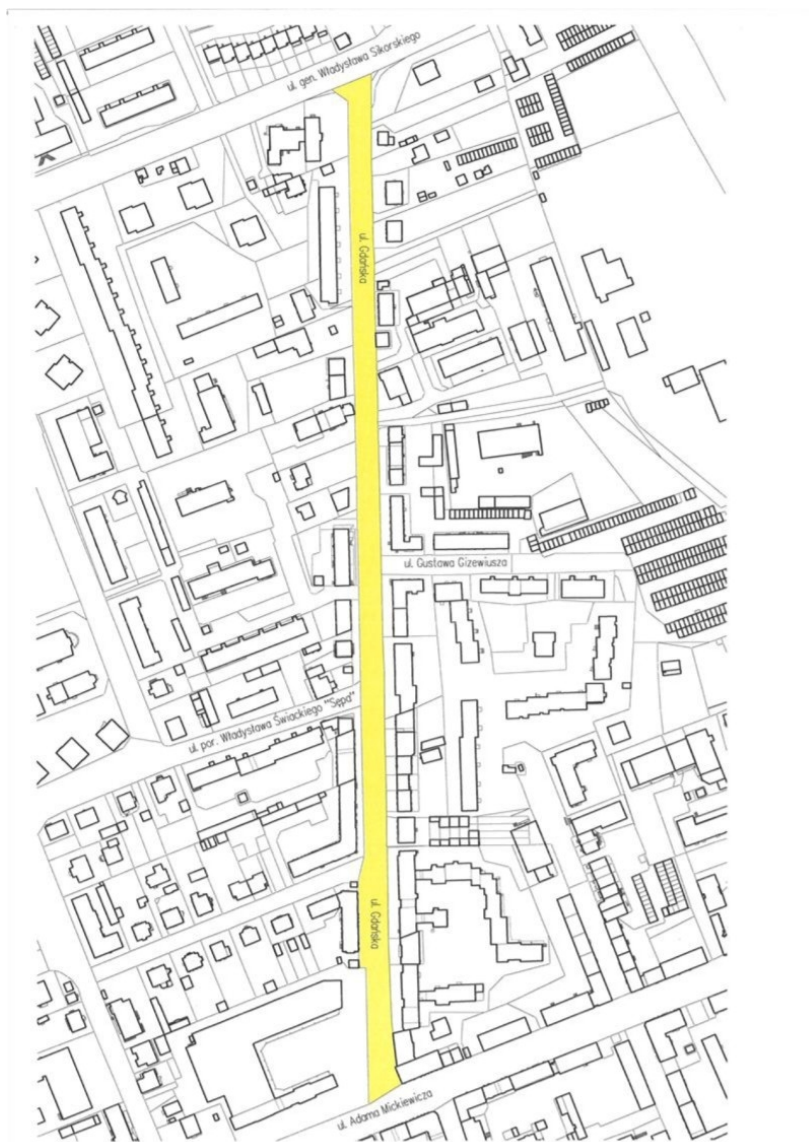
Załącznik Nr 2 do uchwały Nr XVII.167.2025
Rady Miasta Ełku
z dnia 26 listopada 2025 r.

przebieg ul. 3 Maja



Załącznik Nr 4 do uchwały Nr XVII.167.2025
Rady Miasta Ełku
z dnia 26 listopada 2025 r.

przebieg ul. Gdańskiej



Załącznik Nr 5 do uchwały Nr XVII.167.2025
Rady Miasta Ełku
z dnia 26 listopada 2025 r.

przebieg ul. marsz. Józefa Piłsudskiego



Załącznik Nr 6 do uchwały Nr XVII.167.2025
Rady Miasta Ełku
z dnia 26 listopada 2025 r.

przebieg ul. Wileńskiej



Załącznik Nr 7 do uchwały Nr XVII.167.2025
Rady Miasta Ełku
z dnia 26 listopada 2025 r.

przebieg ul. Grodzieńskiej



Załącznik Nr 8 do uchwały Nr XVII.167.2025

Rady Miasta Ełku

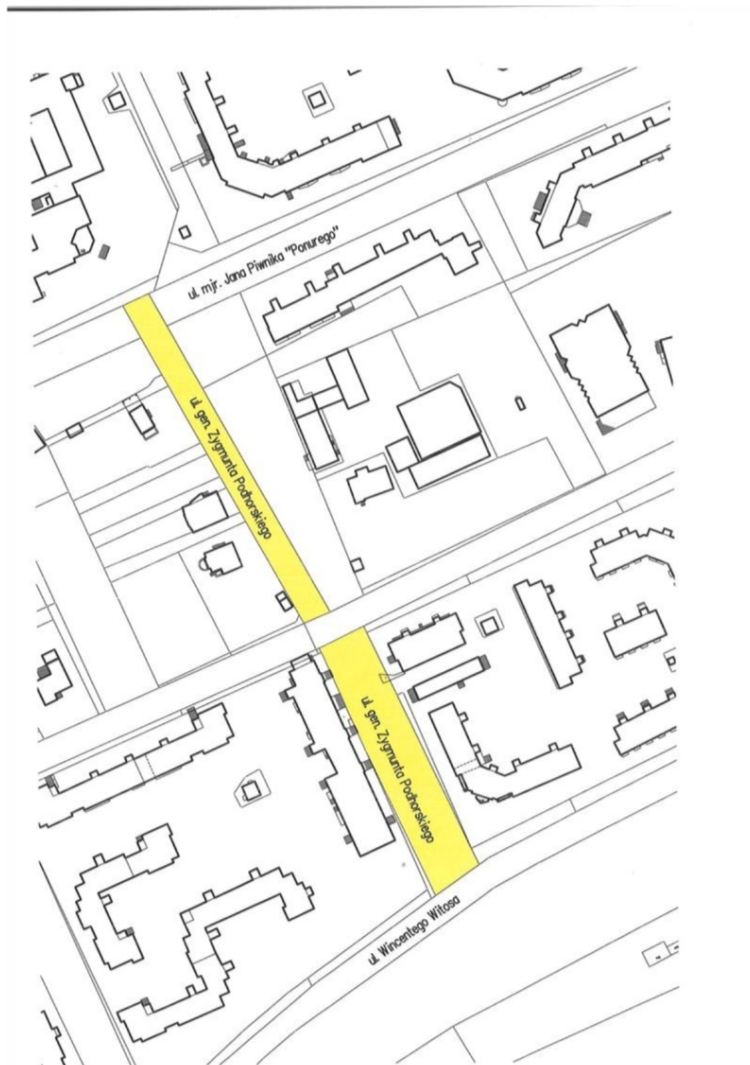
z dnia 26 listopada 2025 r.

przebieg ul. por. Władysława Świąckiego "Sępa"



Załącznik Nr 9 do uchwały Nr XVII.167.2025
Rady Miasta Ełku
z dnia 26 listopada 2025 r.

przebieg ul. gen. Zygmunta Podhorskiego



Załącznik Nr 10 do uchwały Nr XVII.167.2025
Rady Miasta Ełku
z dnia 26 listopada 2025 r.

przebieg ul. mjr. Jana Piwnika "Ponurego"



Załącznik Nr 11 do uchwały Nr XVII.167.2025
Rady Miasta Ełku
z dnia 26 listopada 2025 r.

przebieg ul. gen. Leopolda Okulickiego



Załącznik Nr 12 do uchwały Nr XVII.167.2025
Rady Miasta Ełku
z dnia 26 listopada 2025 r.

przebieg ul. gen. Bora-Komorowskiego



Załącznik Nr 13 do uchwały Nr XVII.167.2025
Rady Miasta Ełku
z dnia 26 listopada 2025 r.

przebieg ul. Lwowskiej



Załącznik Nr 15 do uchwały Nr XVII.167.2025
Rady Miasta Ełku
z dnia 26 listopada 2025 r.

przebieg ul. Augustowskiej



Załącznik Nr 16 do uchwały Nr XVII.167.2025
Rady Miasta Ełku
z dnia 26 listopada 2025 r.

przebieg ul. Owocowej



Załącznik Nr 17 do uchwały Nr XVII.167.2025
Rady Miasta Ełku
z dnia 26 listopada 2025 r.

przebieg ul. Jana Pawła II

